



KECAMATAN TIRIS DALAM ANGKA 2010

<http://probolinggokab.bps.go.id>



**BADAN PUSAT STATISTIK
KABUPATEN PROBOLINGGO**

KATA PENGANTAR

Terbitnya Kecamatan Tiris Dalam Angka 2010 ini adalah merupakan hasil kerja sama dari semua Dinas/Instansi di kawasan Kecamatan Tiris. Kami berharap data yang tersaji dapat digunakan, tidak hanya untuk melengkapi kebutuhan informasi dasar, tetapi juga sebagai bahan untuk memantapkan perencanaan dan evaluasi pembangunan di Kecamatan Tiris.

Untuk selanjutnya kepada semua pihak yang telah banyak mendukung terbitan tahun ini kami menyampaikan ucapan terima kasih yang setinggi-tingginya dan besar harapan kami kepada seluruh jajaran Dinas/Instansi yang ada di Kecamatan Tiris dapatnya secara rutin menuangkan datanya ke dalam terbitan selanjutnya.

Demikian kata pengantar kami lewat terbitan tahun ini semoga bermanfaat dan berdaya guna untuk menunjang keberhasilan serta kelangsungan pembangunan selanjutnya

Tiris, Oktober 2010
KSK Tiris,

KUSWADI
NIP. 19620317 198603 1 003

SAMBUTAN CAMAT TIRIS

*Bismillahir Rahmanir Rahim
Assalamu'alaikum Warohmatullahi Wabarokatuh*

Puji syukur marillah kita panjatkan kehadirat Allah SWT atas terbitnya buku Kecamatan Tiris Dalam Angka 2010 yang berisi tentang hasil kompilasi data primer dan sekunder mengenai Kecamatan Tiris.

Dalam era informasi sekarang ini data statistik telah menjadi kebutuhan utama sebagai bahan perencanaan dan evaluasi terhadap hasil-hasil pembangunan. Oleh karena itu kesinambungan penyajian data semacam ini dari tahun ketahun perlu dijaga termasuk kualitas dan keakuratannya.

Agar buku Kecamatan Tiris Dalam Angka dapat terbit setiap tahun dengan kualitas terbaik, saya menghimbau kepada semua pihak untuk membantu dalam penyusunan publikasi ini dengan cara memberikan data yang diperlukan.

Akhirnya saya sampaikan terima kasih kepada KSK Tiris dan seluruh dinas/instansi/lembaga sumber data yang telah membantu penyusunan buku ini. Saya berharap buku ini dapat dimanfaatkan sepenuhnya sebagai sumber data oleh semua pihak.

Tiris, Oktober 2010
Camat Tiris,

ZULKARNAIN, S.Sos, M.Si
Pembina
NIP. 19671129 198809 1 002

DAFTAR ISI

No.	Uraian	Hal.
(1)	(2)	(3)
a.	Judul Buku Halaman Dalam.....	i
b.	Kata Pengantar.....	ii
c.	Sambutan Camat Tiris	iii
d.	Daftar Isi.....	iv
c.	Daftar tabel.....	v-ix
I.	GEOGRAFIS.....	1-7
II.	PEMERINTAHAN.....	8-11
III.	PENDUDUK.....	12-30
IV.	SOSIAL.....	31-56
V.	PERTANIAN.....	57-63
VI.	PERDAGANGAN.....	64-65
VII.	PERHUBUNGAN.....	66-69
VIII.	INDUSTRI.....	70-72
IX.	LINGKUNGAN & PERUMAHAN.....	73-77

DAFTAR TABEL

No.	Uraian	Hal.
(1)	(2)	(3)
I. GEOGRAFIS		1-7
I.1.	Letak dan Geografis.....	1
I.2.	Luas Wilayah Kecamatan Per Desa.....	2
I.3.	Luas Tanah Sawah Per Desa.....	3
I.4.	Luas Tanah Kering Per Desa.....	4-5
I.5.	Curah Hujan & Hari Hujan Per Bulan.....	6
I.6.	Curah Hujan Terbesar, Terkecil dan rata-rata Curah Hujan.....	7
II. PEMERINTAHAN		8-11
II.1.	Banyaknya Dusun, RW dan RT per desa	8
II.2.	Klasifikasi Desa Menurut Kriteria Per Desa	9
II.3.	Kelengkapan Perangkat Pemerintahan Desa	10-11
III. PENDUDUK		12-30
III.1.	Jumlah Penduduk Menurut Kepadatan.....	12
III.2.	Jumlah Rumahtangga dan Penduduk Per Desa.....	13

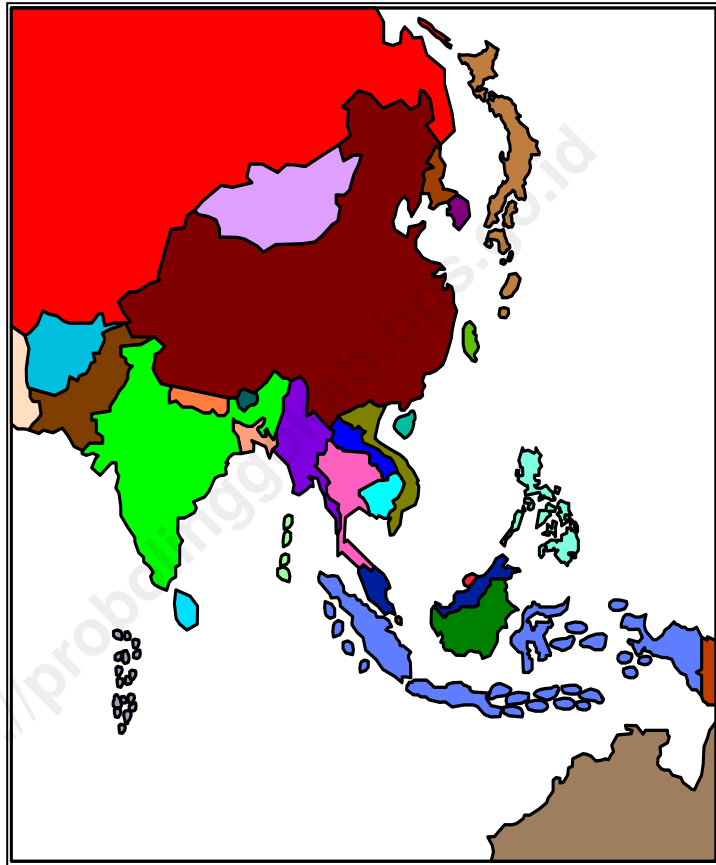
No.	Uraian	Hal.
(1)	(2)	(3)
III.3.	Penduduk menurut Jenis Kelamin & Sex Ratio.....	14
III.4.	Angka Kelahiran dan Kematian Per Desa.....	15
III.5.	Banyaknya Kejadian Migrasi Per Desa.....	16
III.6.	Penduduk menurut kelompok Umur.....	17-25
III.7.	Penduduk Menurut Mata Pencaharian.....	26-28
III.8.	Penduduk Menurut Pendidikan yang Ditamatkan.....	29-30
IV.	SOSIAL	31-56
IV.1.	Banyaknya TK, Guru dan Murid.....	31
IV.2.	Banyaknya SD, Guru dan Murid Menurut Status.....	32
IV.3.	Banyaknya SLTP, Guru dan Murid Menurut Status.....	33
IV.4.	Banyaknya SLTA, Guru dan Murid Menurut Status.....	34
IV.5.	Banyaknya Raudlatul Atfal (RA), Guru dan Murid.....	35
IV.6.	Banyaknya Madrasah Ibtida'iyah (MI), Guru dan Murid.....	36
IV.7.	Banyaknya MTs, Guru dan Murid.....	37
IV.8.	Banyaknya Madrasah Aliyah (MA), Guru dan Murid.....	38
IV.9.	Fasilitas Kesehatan Per Desa.....	39-41
IV.10.	Banyaknya Pasien yang berobat ke Puskesmas per bulan.....	42

No.	Uraian	Hal.
(1)	(2)	(3)
IV.11.	Banyaknya Pasien yang berobat menurut jenis penyakit.....	43-45
IV.12.	Banyaknya Keluarga menurut Tahap Kesejahteraan.....	46
IV.13.	Pencapaian Peserta KB Aktif Menurut Jenis Kontrasepsi.....	47-49
IV.14.	Pencapaian Peserta KB Baru Menurut Jenis Kontrasepsi.....	50-52
IV.15.	Kejadian Nikah, Talak, Rujuk,dan Cerai Per Desa.....	53
IV.16.	Penduduk Menurut Agama Yang Dianut Per Desa.....	54
IV.17.	Banyaknya Tempat Ibadah Menurut Jenis Per Desa.....	55
IV.18.	Banyaknya Jama'ah Haji Tahun 2009.....	56
V.	PERTANIAN	57-63
V.1.	Luas Tanam,Panen dan Produksi Tanaman Padi	57
V.2.	Luas Tanam,Panen dan Produksi Tanaman Jagung	58
V.3.	Luas Tanam,Panen dan Produksi Tanaman Kacang tanah.....	59
V.4.	Luas Tanam,Panen dan Produksi Tanaman Ubi kayu.....	60
V.5.	Banyaknya Ternak Besar per Desa.....	61
V.6.	Banyaknya Ternak Kecil per Desa.....	62
V.7.	Banyaknya TernakUnggas per Desa.....	63

No.	Uraian	Hal.
(1)	(2)	(3)
VI. PERDAGANGAN		64-65
VI.1. Fasilitas Perdagangan per Desa.....		64
VI.2. Fasilitas Keuangan per desa.....		65
VII. PERHUBUNGAN		66-69
VII.1. Panjang jalan Kecamatan Menurut Status Pengelola.....		66
VII.2. Jenis Permukaan Jalan Kec. Tiris Per desa.....		67
VII.3. Banyaknya Alat Komunikasi per Desa.....		68
VII.4. Banyaknya Kendaraan Bermotor dan tak bermotor per desa.....		69
VIII. INDUSTRI		70-72
VIII.1. Banyaknya Pelanggan Listrik, Air minum per desa.....		70
VIII.2. Banyaknya Industri Menurut Klasifikasi per Desa.....		71
VIII.3. Banyaknya Industri Kerajinan Rumah Tangga per Desa.....		72

No.	Uraian	Hal.
(1)	(2)	(3)
IX. LINGKUNGAN & PERUMAHAN		73-77
IX.1.	Rumah Penduduk Menurut Jenis Dinding.....	73
IX.2.	Rumah Penduduk Menurut Jenis Lantai.....	74
IX.3.	Rumah Penduduk Menurut Jenis Atap.....	75
IX.4.	Banyaknya Sumber Air Minum, Mandi dan Cuci.....	76
IX.5.	Banyaknya Jamban yang Dipakai Rumah Tangga per Desa.....	77

Bab I Geografis



I.1. LETAK GEOGRAFIS

Kecamatan Tiris terletak di wilayah Kabupaten Probolinggo yang berada di bagian tengah selatan dengan batas-batas :

- Utara : Kec. Gading, Maron dan Banyuwang
- Timur : Kecamatan Krucil dan Kab. Jember
- Selatan : Kabupaten Jember dan Lumajang
- Barat : Kec. Banyuwang dan Kab. Lumajang

Ditinjau dari ketinggian diatas permukaan air laut, Kecamatan Tiris berada pada ketinggian 150 sampai 2000 meter diatas permukaan air laut. Ibukota Kecamatan Tiris kira-kira berada pada 480 meter diatas permukaan air laut.

Iklim di kawasan Kecamatan Tiris sebagaimana Kecamatan lain di Kabupaten Probolinggo. Kecamatan Tiris beriklim tropis yang terbagi menjadi dua musim yakni musim penghujan dan musim kemarau. Musim penghujan terjadi pada bulan Oktober sampai April dan musim kemarau pada bulan April sampai Oktober.

Sedangkan keadaan iklim umumnya ditinjau dengan indikator curah hujan adalah sebagai berikut :

- Curah hujan terbesar : 558 mm.
- Curah hujan terkecil : 3 mm.
- Jumlah hari hujan : 106 hari
- Curah hujan setahun : 2884 mm.

Temperatur udara di Kecamatan Tiris seperti Kecamatan lainnya yang berketinggian 150 - 2000 meter di atas permukaan air laut suhu udaranya relatif dingin sebagaimana daerah dataran tinggi pada umumnya.

I.2. Luas Wilayah Kecamatan Per Desa

Desa	Tanah Sawah	Tanah Kering	Jumlah
1. TLOGOSARI	56,000	2254,650	2.310,650
2. ANDUNGSARI	67,000	544,220	611,220
3. TLOGOARGO	60,000	501,205	561,205
4. ANDUNGBIRU	95,000	1955,013	2.050,013
5. TIRIS	139,000	779,055	918,055
6. RANUAGUNG	17,000	957,990	974,990
7. SEGARAN	18,000	760,434	778,434
8. RANUGEDANG	0,000	1370,740	1.370,740
9. JANGKANG	2,000	754,750	756,750
10. WEDUSAN	27,000	892,800	919,800
11. RACEK	82,000	834,000	916,000
12. PESAWAHAN	5,000	619,850	624,850
13. PEDAGANGAN	0,000	738,070	738,070
14. REJING	0,000	873,970	873,970
15. TEGALWATU	0,000	430,415	430,415
16. TULUPARI	0,000	369,475	369,475
Jumlah	568,000	14.636,637	15.204,637

Sumber data : Registrasi

I.3. Luas Tanah Sawah Per Desa

Desa	Irigasi		Sederhana	Tadah Hujan	Jumlah
	Teknis	1/2 Teknis			
1. TLOGOSARI	-	-	56,000	-	56,000
2. ANDUNGSARI	-	-	67,000	-	67,000
3. TLOGOARGO	-	-	60,000	-	60,000
4. ANDUNGBIRU	-	-	95,000	-	95,000
5. TIRIS	-	-	139,000	-	139,000
6. RANUAGUNG	-	-	17,000	-	17,000
7. SEGARAN	-	-	18,000	-	18,000
8. RANUGEDANG	-	-	-	-	0,000
9. JANGKANG	-	-	2,000	-	2,000
10. WEDUSAN	-	-	27,000	-	27,000
11. RACEK	-	-	82,000	-	82,000
12. PESAWAHAN	-	-	5,000	-	5,000
13. PEDAGANGAN	-	-	-	-	0,000
14. REJING	-	-	-	-	0,000
15. TEGALWATU	-	-	-	-	0,000
16. TULUPARI	-	-	-	-	0,000
Jumlah	-	-	568,000	-	568,000

Sumber data : Registrasi

I.4. Luas Tanah Kering Per Desa

Desa	Bangunan/ Pekarangan	Tegalan	Padang Gembala	Kolam/ Danau
1. TLOGOSARI	78,000	212,000	0,400	-
2. ANDUNGSARI	98,000	278,000	0,550	18,000
3. TLOGOARGO	39,000	122,000	0,700	23,000
4. ANDUNGBIRU	68,000	201,000	0,400	-
5. TIRIS	174,000	514,000	0,450	-
6. RANUAGUNG	194,000	574,000	0,750	37,000
7. SEGARAN	147,000	441,000	0,650	30,000
8. RANUGEDANG	180,000	541,000	0,200	10,000
9. JANGKANG	156,000	468,000	0,400	-
10. WEDUSAN	186,000	525,000	0,650	-
11. RACEK	132,000	347,000	0,400	-
12. PESAWAHAN	132,000	423,000	0,600	-
13. PEDAGANGAN	175,000	521,000	-	-
14. REJING	201,000	623,000	0,350	-
15. TEGALWATU	97,000	293,000	-	-
16. TULUPARI	77,000	231,000	-	-
Jumlah	2.134,000	6.314,000	6,500	118,000

Sumber data : Registrasi

Lanjutan Tabel I.4.

Desa	Hutan Negara	Perkebunan Negara/ Swasta	Kuburan	Lain-Lain	Jumlah
1. TLOGOSARI	1909,900	-	2,000	52,350	2254,650
2. ANDUNGSARI	89,200	-	1,750	58,720	544,220
3. TLOGOARGO	272,400	-	1,000	43,105	501,205
4. ANDUNGBIRU	1316,900	320,113	1,500	47,100	1955,013
5. TIRIS	-	-	3,250	87,355	779,055
6. RANUAGUNG	89,100	-	3,750	59,390	957,990
7. SEGARAN	65,500	-	1,500	74,784	760,434
8. RANUGEDANG	592,700	-	2,000	44,840	1370,740
9. JANGKANG	52,250	-	1,500	76,600	754,750
10. WEDUSAN	139,800	-	1,000	40,350	892,800
11. RACEK	262,250	-	2,750	89,600	834,000
12. PESAWAHAN	36,150	-	2,250	25,850	619,850
13. PEDAGANGAN	-	-	1,750	40,320	738,070
14. REJING	-	-	3,000	46,620	873,970
15. TEGALWATU	7,500	-	1,500	31,415	430,415
16. TULUPARI	32,000	-	1,500	27,975	369,475
J u m l a h	4865,650	320,113	32,000	846,374	14.636,637

Sumber data : Registrasi

I.5. Curah Hujan & Hari Hujan Per Bulan

Bulan	Curah Hujan	Hari Hujan
1. Januari	558	17
2. Februari	497	20
3. Maret	399	12
4. April	228	13
5. Mei	306	12
6. Juni	200	6
7. Juli	23	1
8. Agustus	3	1
9. September	28	2
10. Oktober	104	3
11. Nopember	256	11
12. Desember	282	8
Jumlah	2884	106

Sumber data : Pengamat Pengairan Probolinggo

I.6. Curah Hujan Terbesar, Terkecil dan Rata-Rata Curah Hujan

Curah Hujan	Curah Hujan	Hari Hujan
Terbesar	558	20
Terkecil	3	1
Rata-rata	240	9
Curah Hujan 1 tahun	2884	106

Sumber data : Pengamat Pengairan Probolinggo

Bab II Pemerintahan



II. PEMERINTAHAN

II.1. Banyaknya Dusun, RW dan RT per desa

Desa	Dusun	RW	RT
1. TLOGOSARI	4	4	12
2. ANDUNGSARI	4	4	12
3. TLOGOARGO	5	5	12
4. ANDUNGBIRU	4	4	15
5. TIRIS	5	5	29
6. RANUAGUNG	5	5	18
7. SEGARAN	3	3	14
8. RANUGEDANG	3	8	22
9. JANGKANG	5	5	14
10. WEDUSAN	5	5	18
11. RACEK	5	5	20
12. PESAWAHAN	5	5	23
13. PEDAGANGAN	5	5	28
14. REJING	5	5	20
15. TEGALWATU	5	5	10
16. TULUPARI	5	5	15
Jumlah	73	78	282

Sumber data : Kantor Camat

II.2. Klasifikasi Desa Menurut Kriteria Per Desa

Desa	Klasifikasi Desa		
	Swadaya	Swakarya	Swasembada
1. TLOGOSARI	-	-	1
2. ANDUNGSARI	-	-	1
3. TLOGOARGO	-	-	1
4. ANDUNGBIRU	-	-	1
5. TIRIS	-	-	1
6. RANUAGUNG	-	-	1
7. SEGARAN	-	-	1
8. RANUGEDANG	-	-	1
9. JANGKANG	-	-	1
10. WEDUSAN	-	-	1
11. RACEK	-	-	1
12. PESAWAHAN	-	-	1
13. PEDAGANGAN	-	-	1
14. REJING	-	-	1
15. TEGALWATU	-	-	1
16. TULUPARI	-	-	1
Jumlah	-	-	16

Sumber data : Kantor Camat

II.3. Kelengkapan Perangkat Pemerintahan Desa

Desa	Perangkat Desa			
	Kepala Desa	Sekretaris Desa	Kaur Pemerth	Kaur Pembang.
1. TLOGOSARI	1	1	1	1
2. ANDUNGSARI	1	1	1	1
3. TLOGOARGO	1	1	1	1
4. ANDUNGBIRU	1	1	1	1
5. TIRIS	1	1	1	1
6. RANUAGUNG	1	1	1	1
7. SEGARAN	1	1	1	1
8. RANUGEDANG	1	1	1	1
9. JANGKANG	1	1	1	1
10. WEDUSAN	1	1	1	1
11. RACEK	1	1	1	1
12. PESAWAHAN	1	1	1	1
13. PEDAGANGAN	1	1	1	1
14. REJING	1	1	1	1
15. TEGALWATU	1	1	1	1
16. TULUPARI	1	1	1	1
Jumlah	16	16	16	16

Sumber data : Kantor Camat

Lanjutan Tabel II.3

Desa	Perangkat Desa				Jumlah
	Kaur Kesra	Kaur Keuangan	Kaur Umum	Kepala Dusun	
1. TLOGOSARI	1	1	1	4	11
2. ANDUNGSARI	1	1	1	4	11
3. TLOGOARGO	1	1	1	5	12
4. ANDUNGBIRU	1	1	1	4	11
5. TIRIS	1	1	1	5	12
6. RANUAGUNG	1	1	1	5	12
7. SEGARAN	1	1	1	3	10
8. RANUGEDANG	1	1	1	3	10
9. JANGKANG	1	1	1	5	12
10. WEDUSAN	1	1	1	5	12
11. RACEK	1	1	1	5	11
12. PESAWAHAN	1	1	1	5	12
13. PEDAGANGAN	1	1	1	5	12
14. REJING	1	1	1	5	12
15. TEGALWATU	1	1	1	5	12
16. TULUPARI	1	1	1	5	12
Jumlah	16	16	16	73	184

Sumber data : Kantor Camat

Bab III Kependudukan



III. PENDUDUK

III.1. Jumlah Penduduk Menurut Kepadatan Per Desa

Desa	Luas (Km2)	Penduduk	Kepadatan
1. TLOGOSARI	23,11	3561	154,11
2. ANDUNGSARI	6,11	3247	531,23
3. TLOGOARGO	5,61	2300	409,83
4. ANDUNGBIRU	20,50	4494	219,22
5. TIRIS	9,18	5339	581,56
6. RANUAGUNG	9,75	7047	722,78
7. SEGARAN	7,78	2804	360,21
8. RANUGEDANG	13,71	4685	341,79
9. JANGKANG	7,57	3682	486,55
10. WEDUSAN	9,20	3805	413,68
11. RACEK	9,16	4836	527,95
12. PESAWAHAN	6,25	5939	950,47
13. PEDAGANGAN	7,38	5671	768,36
14. REJING	8,74	5553	635,38
15. TEGALWATU	4,30	4462	1036,67
16. TULUPARI	3,69	3893	1053,66
Jumlah	152,05	71318	469,05

Sumber Data : Registrasi

III.2. Jumlah Rumah tangga dan Penduduk Per Desa

Desa	Jumlah Rumah Tangga	Jumlah Penduduk	Rata-rata per RT
1. TLOGOSARI	899	3.561	4
2. ANDUNGSARI	739	3.247	4
3. TLOGOARGO	581	2.300	4
4. ANDUNGBIRU	1.057	4.494	3
5. TIRIS	1.318	5.339	3
6. RANUAGUNG	1.663	7.047	3
7. SEGARAN	715	2.804	3
8. RANUGEDANG	1.294	4.685	4
9. JANGKANG	998	3.682	4
10. WEDUSAN	914	3.805	3
11. RACEK	1.342	4.836	4
12. PESAWAHAN	1.585	5.939	4
13. PEDAGANGAN	1.571	5.671	4
14. REJING	1.336	5.553	3
15. TEGALWATU	1.014	4.462	3
16. TULUPARI	805	3.893	5
Jumlah	17.831	71.318	3

Sumber Data : Registrasi

III.3. Penduduk menurut Jenis Kelamin & Sex Ratio Per Desa

Desa	Laki-laki	Wanita	Sex Ratio
1. TLOGOSARI	1.815	1.746	96,20
2. ANDUNGSARI	1.634	1.613	98,71
3. TLOGOARGO	1.202	1.098	91,35
4. ANDUNGBIRU	2.229	2.265	101,62
5. TIRIS	2.707	2.632	97,23
6. RANUAGUNG	3.565	3.482	97,67
7. SEGARAN	1.381	1.423	103,04
8. RANUGEDANG	2.386	2.299	96,35
9. JANGKANG	1.890	1.792	94,81
10. WEDUSAN	1.914	1.891	98,80
11. RACEK	2.410	2.426	100,66
12. PESAWAHAN	2.983	2.956	99,09
13. PEDAGANGAN	2.786	2.885	103,55
14. REJING	2.750	2.803	101,93
15. TEGALWATU	2.259	2.203	97,52
16. TULUPARI	1.919	1.974	102,87
Jumlah	35.830	35.488	99,05

Sumber Data : Registrasi

III.4. Angka Kelahiran dan Kematian Kasar Per Desa

Desa	Jumlah Kelahiran	Jumlah Kematian
1. TLOGOSARI	17	10
2. ANDUNGSARI	25	10
3. TLOGOARGO	18	9
4. ANDUNGBIRU	22	14
5. TIRIS	39	28
6. RANUAGUNG	17	10
7. SEGARAN	13	7
8. RANUGEDANG	9	15
9. JANGKANG	14	8
10. WEDUSAN	18	11
11. RACEK	26	12
12. PESAWAHAN	7	5
13. PEDAGANGAN	12	7
14. REJING	8	6
15. TEGALWATU	66	54
16. TULUPARI	18	10
Jumlah	329	216

Sumber Data : Registrasi

III.5. Banyaknya Kejadian Migrasi Per Desa

Desa	Kejadian Migrasi			
	Datang		Pindah	
	L	P	L	P
1. TLOGOSARI	-	2	-	1
2. ANDUNGSARI	3	1	1	1
3. TLOGOARGO	1	2	1	1
4. ANDUNGBIRU	1	4	1	1
5. TIRIS	12	2	2	-
6. RANUAGUNG	-	-	-	1
7. SEGARAN	1	-	1	1
8. RANUGEDANG	3	1	1	2
9. JANGKANG	1	-	-	1
10. WEDUSAN	2	2	3	-
11. RACEK	1	3	1	1
12. PESAWAHAN	8	1	2	2
13. PEDAGANGAN	1	1	-	-
14. REJING	-	1	2	-
15. TEGALWATU	1	-	1	1
16. TULUPARI	-	-	3	1
Jumlah	35	20	19	14

Sumber Data : Registrasi

III.6. Penduduk menurut kelompok Umur

Desa	0 - 4		5 - 9	
	L	P	L	P
1. TLOGOSARI	161	155	156	150
2. ANDUNGSARI	145	143	140	138
3. TLOGOARGO	107	98	103	94
4. ANDUNGBIRU	198	201	191	194
5. TIRIS	240	234	232	226
6. RANUAGUNG	317	309	306	298
7. SEGARAN	123	126	118	122
8. RANUGEDANG	212	204	205	197
9. JANGKANG	168	159	162	154
10. WEDUSAN	170	168	164	162
11. RACEK	214	215	207	208
12. PESAWAHAN	265	263	256	253
13. PEDAGANGAN	247	256	239	247
14. REJING	244	249	236	240
15. TEGALWATU	201	196	194	189
16. TULUPARI	170	175	165	169
Jumlah	3182	3152	3072	3042

Sumber Data : Registrasi

Lanjutan Tabel III.6

Desa	10 - 14		15 - 19	
	L	P	L	P
1. TLOGOSARI	149	144	161	155
2. ANDUNGSARI	134	133	145	143
3. TLOGOARGO	99	90	107	97
4. ANDUNGBIRU	183	186	198	201
5. TIRIS	223	216	240	234
6. RANUAGUNG	293	286	317	309
7. SEGARAN	114	117	123	126
8. RANUGEDANG	196	189	212	204
9. JANGKANG	155	147	168	159
10. WEDUSAN	157	155	170	168
11. RACEK	198	199	214	215
12. PESAWAHAN	245	243	265	262
13. PEDAGANGAN	229	237	247	256
14. REJING	226	230	244	249
15. TEGALWATU	186	181	201	196
16. TULUPARI	158	162	170	175
Jumlah	2945	2917	3181	3151

Sumber Data : Registrasi

Lanjutan Tabel III.6

Desa	20 - 24		25 - 29	
	L	P	L	P
1. TLOGOSARI	153	148	174	168
2. ANDUNGSARI	138	136	157	155
3. TLOGOARGO	102	93	115	105
4. ANDUNGBIRU	188	191	214	217
5. TIRIS	229	222	260	253
6. RANUAGUNG	301	294	342	334
7. SEGARAN	117	120	133	137
8. RANUGEDANG	202	194	229	221
9. JANGKANG	160	151	181	172
10. WEDUSAN	162	160	184	182
11. RACEK	204	205	231	233
12. PESAWAHAN	252	250	286	284
13. PEDAGANGAN	235	244	267	277
14. REJING	232	237	264	269
15. TEGALWATU	191	186	217	212
16. TULUPARI	162	167	184	190
Jumlah	3028	2999	3440	3407

Sumber Data : Registrasi

Lanjutan Tabel III.6

Desa	30 - 34		35 - 39	
	L	P	L	P
1. TLOGOSARI	154	149	157	151
2. ANDUNGSARI	139	137	141	139
3. TLOGOARGO	102	93	104	95
4. ANDUNGBIRU	190	193	192	196
5. TIRIS	230	224	234	227
6. RANUAGUNG	303	296	308	301
7. SEGARAN	118	121	119	123
8. RANUGEDANG	203	196	206	199
9. JANGKANG	161	152	163	155
10. WEDUSAN	163	161	165	163
11. RACEK	205	206	208	210
12. PESAWAHAN	254	252	258	255
13. PEDAGANGAN	237	245	241	249
14. REJING	234	238	237	242
15. TEGALWATU	192	187	195	190
16. TULUPARI	163	168	166	170
Jumlah	3049	3020	3094	3065

Sumber Data : Registrasi

Lanjutan Tabel III.6

Desa	40 - 44		45 - 49	
	L	P	L	P
1. TLOGOSARI	130	126	104	100
2. ANDUNGSARI	117	116	94	93
3. TLOGOARGO	86	79	69	63
4. ANDUNGBIRU	160	163	128	130
5. TIRIS	195	189	156	151
6. RANUAGUNG	256	250	205	200
7. SEGARAN	99	102	79	82
8. RANUGEDANG	172	165	137	132
9. JANGKANG	136	129	109	103
10. WEDUSAN	138	136	110	109
11. RACEK	173	174	139	139
12. PESAWAHAN	214	213	171	170
13. PEDAGANGAN	200	207	160	166
14. REJING	198	202	158	161
15. TEGALWATU	162	158	130	127
16. TULUPARI	138	142	110	113
Jumlah	2576	2552	2060	2040

Sumber Data : Registrasi

Lanjutan Tabel III.6

Desa	50 - 54		55 - 59	
	L	P	L	P
1. TLOGOSARI	82	79	63	61
2. ANDUNGSARI	74	73	57	56
3. TLOGOARGO	54	49	42	38
4. ANDUNGBIRU	100	102	77	79
5. TIRIS	122	119	94	91
6. RANUAGUNG	161	157	124	121
7. SEGARAN	62	64	48	49
8. RANUGEDANG	107	104	83	80
9. JANGKANG	85	81	66	62
10. WEDUSAN	86	85	67	66
11. RACEK	109	109	84	84
12. PESAWAHAN	134	133	104	103
13. PEDAGANGAN	125	130	97	100
14. REJING	124	126	96	97
15. TEGALWATU	102	99	79	77
16. TULUPARI	86	89	67	69
Jumlah	1613	1598	1245	1233

Sumber Data : Registrasi

Lanjutan Tabel III.6

Desa	60 - 64		65 - 69	
	L	P	L	P
1. TLOGOSARI	62	60	39	38
2. ANDUNGSARI	56	55	35	35
3. TLOGOARGO	41	37	26	24
4. ANDUNGBIRU	76	77	48	49
5. TIRIS	92	90	59	57
6. RANUAGUNG	122	119	77	76
7. SEGARAN	47	49	30	31
8. RANUGEDANG	81	78	52	50
9. JANGKANG	65	61	41	39
10. WEDUSAN	65	65	42	41
11. RACEK	82	83	52	53
12. PESAWAHAN	102	101	65	64
13. PEDAGANGAN	95	98	60	63
14. REJING	94	96	60	61
15. TEGALWATU	77	75	49	48
16. TULUPARI	66	67	42	43
Jumlah	1223	1212	778	771

Sumber Data : Registrasi

Lanjutan Tabel III.6

Desa	70 - 74		75 +	
	L	P	L	P
1. TLOGOSARI	29	28	39	37
2. ANDUNGSARI	27	26	35	34
3. TLOGOARGO	19	18	26	23
4. ANDUNGBIRU	36	37	47	48
5. TIRIS	44	43	58	56
6. RANUAGUNG	58	56	76	74
7. SEGARAN	22	23	29	30
8. RANUGEDANG	39	37	51	49
9. JANGKANG	31	29	40	38
10. WEDUSAN	31	31	41	40
11. RACEK	39	39	51	52
12. PESAWAHAN	48	48	63	63
13. PEDAGANGAN	45	47	59	61
14. REJING	45	45	59	60
15. TEGALWATU	37	36	48	47
16. TULUPARI	31	32	41	42
Jumlah	581	576	762	755

Sumber Data : Registrasi

Lanjutan Tabel III.6

Desa	JUMLAH		Jumlah
	L	P	
1. TLOGOSARI	1.815	1.746	3.561
2. ANDUNGSARI	1.634	1.613	3.247
3. TLOGOARGO	1.202	1.098	2.300
4. ANDUNGBIRU	2.229	2.265	4.494
5. TIRIS	2.707	2.632	5.339
6. RANUAGUNG	3.565	3.482	7.047
7. SEGARAN	1.381	1.423	2.804
8. RANUGEDANG	2.386	2.299	4.685
9. JANGKANG	1.890	1.792	3.682
10. WEDUSAN	1.914	1.891	3.805
11. RACEK	2.410	2.426	4.836
12. PESAWAHAN	2.983	2.956	5.939
13. PEDAGANGAN	2.786	2.885	5.671
14. REJING	2.750	2.803	5.553
15. TEGALWATU	2.259	2.203	4.462
16. TULUPARI	1.919	1.974	3.893
Jumlah	35830	35488	71318

Sumber Data : Registrasi

III.7. Penduduk Menurut Mata Pencapaian

Desa	Mata pencapaian			
	TNI/ POLRI	PNS	Petani	Buruh Tani
1. TLOGOSARI	-	5	2103	481
2. ANDUNGSARI	-	12	1544	627
3. TLOGOARGO	-	8	1189	352
4. ANDUNGBIRU	-	13	2335	663
5. TIRIS	8	43	3132	420
6. RANUAGUNG	1	18	3756	474
7. SEGARAN	7	14	1619	351
8. RANUGEDANG	1	16	2637	412
9. JANGKANG	-	9	1962	532
10. WEDUSAN	-	15	2118	287
11. RACEK	1	10	2432	554
12. PESAWAHAN	1	23	3137	719
13. PEDAGANGAN	-	6	3341	558
14. REJING	-	6	3211	591
15. TEGALWATU	-	4	2506	795
16. TULUPARI	-	4	1664	546
Jumlah	19	206	38686	8362

Sumber Data : Registrasi

Lanjutan Tabel III.7

Desa	Mata pencaharian				
	Pedagan g	Pensiun an	Jasa	Jasa Angkuta n	Usaha Industri RT
1. TLOGOSARI	21	2	8	12	7
2. ANDUNGSARI	27	4	5	19	10
3. TLOGOARGO	17	3	4	21	15
4. ANDUNGBIRU	23	5	5	27	32
5. TIRIS	149	20	6	63	26
6. RANUAGUNG	72	3	10	43	28
7. SEGARAN	32	5	5	26	9
8. RANUGEDANG	33	9	9	44	12
9. JANGKANG	29	4	4	18	41
10. WEDUSAN	54	6	5	15	69
11. RACEK	87	4	4	21	149
12. PESAWAHAN	126	15	7	34	41
13. PEDAGANGAN	48	2	6	22	52
14. REJING	55	2	6	16	68
15. TEGALWATU	49	1	5	15	43
16. TULUPARI	37	4	3	19	39
Jumlah	859	89	92	415	641

Sumber Data : Registrasi

Lanjutan Tabel III.7

Desa	Mata pencaharian			Jumlah
	Buruh Industri	Buruh Bangunan	Lainnya	
1. TLOGOSARI	-	9	109	2.757
2. ANDUNGSARI	-	12	117	2.377
3. TLOGOARGO	10	6	103	1.728
4. ANDUNGBIRU	161	11	128	3.403
5. TIRIS	32	22	149	4.070
6. RANUAGUNG	-	17	201	4.623
7. SEGARAN	6	7	62	2.143
8. RANUGEDANG	4	12	183	3.372
9. JANGKANG	-	9	126	2.734
10. WEDUSAN	-	6	90	2.665
11. RACEK	16	8	138	3.424
12. PESAWAHAN	12	23	211	4.349
13. PEDAGANGAN	-	15	88	4.138
14. REJING	-	19	179	4.153
15. TEGALWATU	-	13	77	3.508
16. TULUPARI	-	14	59	2.389
Jumlah	241	203	2020	51833

Sumber Data : Registrasi

III.9. Penduduk Menurut Pendidikan Yang Ditamatkan

Desa	Belum Sekolah	Tidak Tamat SD	Tamat SD
1. TLOGOSARI	2693	102	333
2. ANDUNGSARI	1705	206	419
3. TLOGOARGO	1498	210	230
4. ANDUNGBIRU	1467	217	1574
5. TIRIS	1706	364	1763
6. RANUAGUNG	1989	1472	1854
7. SEGARAN	731	836	672
8. RANUGEDANG	1948	897	989
9. JANGKANG	951	1123	714
10. WEDUSAN	1171	1267	693
11. RACEK	1337	834	1481
12. PESAWAHAN	1684	798	2437
13. PEDAGANGAN	1978	306	2662
14. REJING	2519	832	1044
15. TEGALWATU	725	765	1159
16. TULUPARI	1389	140	312
Jumlah	25491	10369	18336

Sumber Data : Registrasi

Lanjutan Tabel III.9.

Desa	Tamat SMTP	Tamat SMTA	Tamat Akademi/PT
1. TLOGOSARI	124	94	11
2. ANDUNGSARI	132	86	21
3. TLOGOARGO	33	25	12
4. ANDUNGBIRU	427	249	47
5. TIRIS	631	325	62
6. RANUAGUNG	596	309	56
7. SEGARAN	144	76	34
8. RANUGEDANG	227	92	42
9. JANGKANG	164	89	29
10. WEDUSAN	122	81	13
11. RACEK	356	126	35
12. PESAWAHAN	189	156	48
13. PEDAGANGAN	223	44	26
14. REJING	290	142	88
15. TEGALWATU	519	321	43
16. TULUPARI	406	535	8
Jumlah	4583	2750	575

Sumber Data : Registrasi

Bab IV Sosial



IV. SOSIAL

IV.1. Banyaknya TK, Guru dan Murid

Desa	Lembaga	Guru	Murid
1. TLOGOSARI	-	-	-
2. ANDUNGSARI	1	3	21
3. TLOGOARGO	1	3	25
4. ANDUNGBIRU	1	2	26
5. TIRIS	1	3	52
6. RANUAGUNG	1	3	28
7. SEGARAN	2	6	59
8. RANUGEDANG	1	3	26
9. JANGKANG	1	2	14
10. WEDUSAN	1	2	14
11. RACEK	2	6	52
12. PESAWAHAN	3	10	132
13. PEDAGANGAN	4	12	83
14. REJING	1	2	12
15. TEGALWATU	1	2	12
16. TULUPARI	-	-	-
Jumlah	21	59	556

Sumber data : CABDIN DIKNAS Kecamatan

IV.2. Banyaknya SD, Guru dan Murid Menurut Status

Desa	Lembaga		Guru	Murid
	N	S		
1. TLOGOSARI	2	-	22	379
2. ANDUNGSARI	3	-	32	384
3. TLOGOARGO	2	-	16	321
4. ANDUNGBIRU	3	1	40	572
5. TIRIS	3	-	26	569
6. RANUAGUNG	3	-	34	451
7. SEGARAN	1	-	10	299
8. RANUGEDANG	3	-	33	368
9. JANGKANG	3	-	26	273
10. WEDUSAN	2	-	18	165
11. RACEK	2	1	30	324
12. PESAWAHAN	2	-	25	399
13. PEDAGANGAN	3	-	33	397
14. REJING	3	-	24	290
15. TEGALWATU	2	1	28	176
16. TULUPARI	1	-	8	47
Jumlah	38	3	405	5414

Sumber data : CABDIN DIKNAS Kecamatan

IV.3. Banyaknya SLTP, Guru dan Murid Menurut Status

Desa	Lembaga		Guru	Murid
	N	S		
1. TLOGOSARI	-	-	-	-
2. ANDUNGSARI	-	1	8	37
3. TLOGOARGO	-	-	-	-
4. ANDUNGBIRU	1	-	11	66
5. TIRIS	-	-	-	-
6. RANUAGUNG	2	2	26	391
7. SEGARAN	-	-	-	-
8. RANUGEDANG	-	-	-	-
9. JANGKANG	-	-	-	-
10. WEDUSAN	-	2	13	58
11. RACEK	-	1	7	32
12. PESAWAHAN	1	-	19	304
13. PEDAGANGAN	-	1	6	28
14. REJING	-	-	-	-
15. TEGALWATU	-	2	15	61
16. TULUPARI	-	1	9	31
Jumlah	4	10	114	1008

Sumber data : Sekolah Ybs

IV.4. Banyaknya SLTA, Guru dan Murid Menurut Status

Desa	Lembaga		Guru	Murid
	N	S		
1. TLOGOSARI	-	-	-	-
2. ANDUNGSARI	-	-	-	-
3. TLOGOARGO	-	-	-	-
4. ANDUNGBIRU	-	-	-	-
5. TIRIS	-	-	-	-
6. RANUAGUNG	1	-	17	123
7. SEGARAN	-	-	-	-
8. RANUGEDANG	-	-	-	-
9. JANGKANG	-	-	-	-
10. WEDUSAN	-	-	-	-
11. RACEK	-	-	-	-
12. PESAWAHAN	-	-	-	-
13. PEDAGANGAN	-	-	-	-
14. REJING	-	-	-	-
15. TEGALWATU	-	2	15	45
16. TULUPARI	-	-	-	-
Jumlah	1	2	32	168

Sumber data : Sekolah Ybs

IV.5. Banyaknya Raudlatul Atfal (RA), Guru dan Murid

Desa	Lembaga	Guru	Murid
1. TLOGOSARI	1	2	29
2. ANDUNGSARI	1	3	24
3. TLOGOARGO	-	-	-
4. ANDUNGBIRU	1	3	29
5. TIRIS	1	3	31
6. RANUAGUNG	1	6	76
7. SEGARAN	-	-	-
8. RANUGEDANG	2	3	31
9. JANGKANG	2	8	87
10. WEDUSAN	1	3	38
11. RACEK	1	6	42
12. PESAWAHAN	4	14	114
13. PEDAGANGAN	3	7	68
14. REJING	3	13	121
15. TEGALWATU	6	14	124
16. TULUPARI	2	9	97
Jumlah	29	94	911

Sumber data : Sekolah Ybs

IV.6. Banyaknya Madrasah Ibtida'iyah (MI), Guru dan Murid

Desa	MI		Guru	Murid
	N	S		
1. TLOGOSARI	-	1	10	83
2. ANDUNGSARI	-	3	20	121
3. TLOGOARGO	-	1	13	72
4. ANDUNGBIRU	-	3	20	143
5. TIRIS	-	2	21	141
6. RANUAGUNG	-	3	35	296
7. SEGARAN	-	-	-	-
8. RANUGEDANG	-	2	13	47
9. JANGKANG	-	3	31	205
10. WEDUSAN	-	1	13	107
11. RACEK	-	1	13	96
12. PESAWAHAN	-	3	39	232
13. PEDAGANGAN	-	3	35	214
14. REJING	-	4	51	268
15. TEGALWATU	-	6	63	387
16. TULUPARI	-	3	35	349
Jumlah	-	39	412	2761

Sumber data : Sekolah Ybs

IV.7. Banyaknya Madrasah Tsanawiyah (MTs), Guru dan Murid

Desa	MTs		Guru	Murid
	N	S		
1. TLOGOSARI	-	-	-	-
2. ANDUNGSARI	-	2	17	67
3. TLOGOARGO	-	-	-	-
4. ANDUNGBIRU	-	1	7	46
5. TIRIS	-	-	-	-
6. RANUAGUNG	-	1	13	67
7. SEGARAN	-	2	11	109
8. RANUGEDANG	-	-	-	-
9. JANGKANG	-	1	17	203
10. WEDUSAN	-	-	-	-
11. RACEK	-	3	44	191
12. PESAWAHAN	-	1	6	88
13. PEDAGANGAN	-	1	5	36
14. REJING	-	1	18	128
15. TEGALWATU	-	1	14	79
16. TULUPARI	-	1	7	64
Jumlah	-	15	159	1078

Ket : Data Tahun Lalu

IV.8. Banyaknya Madrasah Aliyah (MA), Guru dan Murid

Desa	MA		Guru	Murid
	N	S		
1. TLOGOSARI	-	-	-	-
2. ANDUNGSARI	-	-	-	-
3. TLOGOARGO	-	-	-	-
4. ANDUNGBIRU	-	-	-	-
5. TIRIS	-	-	-	-
6. RANUAGUNG	-	1	16	48
7. SEGARAN	-	-	-	-
8. RANUGEDANG	-	-	-	-
9. JANGKANG	-	-	-	-
10. WEDUSAN	-	-	-	-
11. RACEK	-	1	18	62
12. PESAWAHAN	-	1	17	49
13. PEDAGANGAN	-	1	16	53
14. REJING	-	-	-	-
15. TEGALWATU	-	-	-	-
16. TULUPARI	-	1	17	94
Jumlah	-	5	84	306

Ket : Data Tahun Lalu

IV. 9. Fasilitas Kesehatan Per Desa

Desa	Rumah Sakit	Puskes- mas	Puskesmas Pembantu	Polindes
1. TLOGOSARI	-	-	1	-
2. ANDUNGSARI	-	-	1	-
3. TLOGOARGO	-	-	-	1
4. ANDUNGBIRU	-	-	-	1
5. TIRIS	-	1	-	-
6. RANUAGUNG	-	-	-	1
7. SEGARAN	-	-	-	1
8. RANUGEDANG	-	1	-	-
9. JANGKANG	-	-	-	1
10. WEDUSAN	-	-	-	1
11. RACEK	-	-	-	1
12. PESAWAHAN	-	-	1	-
13. PEDAGANGAN	-	-	-	1
14. REJING	-	-	-	1
15. TEGALWATU	-	-	1	-
16. TULUPARI	-	-	-	1
Jumlah	-	2	4	10

Sumber data : Puskesmas

Lanjutan Tabel : IV.9

Desa	Praktek Dokter	Praktek Bidan	Bidan Desa	POS KB
1. TLOGOSARI	-	-	-	1
2. ANDUNGSARI	-	-	-	1
3. TLOGOARGO	-	-	1	1
4. ANDUNGBIRU	-	-	1	1
5. TIRIS	-	1	-	1
6. RANUAGUNG	-	-	1	1
7. SEGARAN	1	-	1	1
8. RANUGEDANG	-	1	-	1
9. JANGKANG	-	-	1	1
10. WEDUSAN	-	-	1	1
11. RACEK	-	-	1	1
12. PESAWAHAN	-	-	-	1
13. PEDAGANGAN	-	-	1	1
14. REJING	-	-	1	1
15. TEGALWATU	-	-	-	1
16. TULUPARI	-	-	1	1
Jumlah	1	2	10	16

Sumber data : Puskesmas

Lanjutan Tabel : IV.9

Desa	Dokter	Mantri Kes	Dukun bayi
1. TLOGOSARI	-	1	3
2. ANDUNGSARI	-	1	3
3. TLOGOARGO	-	1	2
4. ANDUNGBIRU	-	-	3
5. TIRIS	1	2	3
6. RANUAGUNG	-	-	3
7. SEGARAN	-	-	3
8. RANUGEDANG	1	-	3
9. JANGKANG	-	-	3
10. WEDUSAN	-	-	3
11. RACEK	-	-	2
12. PESAWAHAN	-	1	3
13. PEDAGANGAN	-	1	5
14. REJING	-	1	5
15. TEGALWATU	-	1	4
16. TULUPARI	-	-	-
Jumlah	2	9	48

Sumber data : Puskesmas

IV.10. Banyaknya Pasien yang berobat ke Puskesmas per bulan

Bulan	Askes	Umum		Jumlah
		Bayar	Tidak Bayar	
Januari	172	769	507	1.448
Pebruari	119	553	416	1.088
Maret	141	904	417	1.462
April	126	854	458	1.438
Mei	97	749	489	1.335
Juni	117	783	521	1.421
Juli	73	774	241	1.088
Agustus	92	867	294	1.253
September	121	716	420	1.257
Oktober	131	822	417	1.370
Nopember	136	698	419	1.253
Desember	149	779	581	1.509
Jumlah	1.474	9.268	5.180	15.922

Sumber data : Puskesmas

IV.11. Banyaknya Pasien yang berobat ke Puskesmas
menurut jenis penyakit

Bulan	Jenis Penyakit		
	Asma	ISPA	Diare
Januari	32	275	97
Pebruari	36	278	101
Maret	44	325	110
April	56	212	91
Mei	37	261	102
Juni	57	293	97
Juli	39	228	109
Agustus	21	302	109
September	36	245	105
Oktober	43	306	113
Nopember	57	300	97
Desember	51	302	152
Jumlah	509	3.327	1.283

Sumber data : Puskesmas

Lanjutan tabel IV.11

Bulan	Jenis Penyakit		
	Demam	Konjungtivitis	Tek. Darah Tinggi
Januari	13	36	7
Pebruari	21	37	28
Maret	38	59	43
April	22	58	38
Mei	44	92	50
Juni	42	80	54
Juli	30	43	61
Agustus	60	36	47
September	27	32	46
Oktober	50	32	42
Nopember	58	54	53
Desember	100	48	78
Jumlah	505	607	547

Sumber data : Puskesmas

Lanjutan tabel IV.11

Bulan	Jenis Penyakit		
	Sendi Tulang	Lainnya	Jumlah
Januari	14	974	1.448
Pebruari	49	538	1.088
Maret	27	816	1.462
April	24	937	1.438
Mei	178	571	1.335
Juni	171	627	1.421
Juli	34	544	1.088
Agustus	83	595	1.253
September	50	716	1.257
Oktober	46	738	1.370
Nopember	57	577	1.253
Desember	78	700	1.509
Jumlah	811	8.333	15.922

Sumber data : Puskesmas

IV.12. Banyaknya Keluarga menurut Tahap Kesejahteraan per desa

Desa	Pra KS	KS I	KS II	KS III	KS III Plus
1. TLOGOSARI	508	290	134	46	7
2. ANDUNGSARI	353	229	150	57	10
3. TLOGOARGO	324	149	189	24	8
4. ANDUNGBIRU	433	296	167	152	16
5. TIRIS	574	477	418	154	31
6. RANUAGUNG	487	438	536	138	34
7. SEGARAN	177	387	207	31	5
8. RANUGEDANG	429	668	302	36	4
9. JANGKANG	287	377	286	138	18
10. WEDUSAN	243	660	273	31	4
11. RACEK	699	455	312	37	12
12. PESAWAHAN	483	532	287	120	16
13. PEDAGANGAN	534	549	289	82	8
14. REJING	707	281	329	332	24
15. TEGALWATU	375	426	147	47	4
16. TULUPARI	410	229	158	97	12
Jumlah	7023	6443	4184	1522	213

Sumber data : KB Kecamatan

IV.13. Pencapaian Peserta KB Aktif Menurut Jenis Kontrasepsi

Desa	PUS	Jenis Kontrasepsi		
		IUD	MOW	MOP
1. TLOGOSARI	708	5	14	68
2. ANDUNGSARI	627	5	29	5
3. TLOGOARGO	417	-	3	1
4. ANDUNGBIRU	799	30	55	9
5. TIRIS	1013	19	29	10
6. RANUAGUNG	1213	12	32	13
7. SEGARAN	618	18	37	42
8. RANUGEDANG	1079	31	95	77
9. JANGKANG	805	6	21	11
10. WEDUSAN	755	47	15	16
11. RACEK	1058	8	53	9
12. PESAWAHAN	1174	42	139	84
13. PEDAGANGAN	1154	3	49	50
14. REJING	1275	1	46	65
15. TEGALWATU	817	-	37	26
16. TULUPARI	730	-	12	9
Jumlah	14242	227	666	495

Sumber data : PLKB Kecamatan

Lanjutan tabel IV.13

Desa	Jenis Kontrasepsi		
	IMPLANT	SUNTIK	PIL
1. TLOGOSARI	150	145	101
2. ANDUNGSARI	119	124	142
3. TLOGOARGO	132	125	100
4. ANDUNGBIRU	122	129	210
5. TIRIS	221	225	202
6. RANUAGUNG	370	195	266
7. SEGARAN	741	176	65
8. RANUGEDANG	139	281	172
9. JANGKANG	232	157	142
10. WEDUSAN	132	110	230
11. RACEK	190	247	257
12. PESAWAHAN	177	317	90
13. PEDAGANGAN	295	237	179
14. REJING	293	152	322
15. TEGALWATU	165	207	211
16. TULUPARI	196	124	194
Jumlah	3674	2951	2883

Sumber data : PLKB Kecamatan

Lanjutan tabel IV.13

Desa	Jenis Kontrasepsi		%
	KONDOM	JUMLAH	
1. TLOGOSARI	8	491	69,35
2. ANDUNGSARI	4	428	68,26
3. TLOGOARGO	5	366	87,77
4. ANDUNGBIRU	6	561	70,21
5. TIRIS	6	712	70,29
6. RANUAGUNG	6	894	73,70
7. SEGARAN	4	1083	175,24
8. RANUGEDANG	4	799	74,05
9. JANGKANG	15	584	72,55
10. WEDUSAN	5	555	73,51
11. RACEK	4	768	72,59
12. PESAWAHAN	4	853	72,66
13. PEDAGANGAN	5	818	70,88
14. REJING	5	884	69,33
15. TEGALWATU	4	650	79,56
16. TULUPARI	4	539	73,84
Jumlah	89	10985	77,13

Sumber data : PLKB Kecamatan

IV.14. Pencapaian Peserta KB Baru Menurut Jenis Kontrasepsi

Desa	Perkiraan Peminat	Jenis Kontrasepsi		
		IUD	MOW	MOP
1. TLOGOSARI	67	-	-	-
2. ANDUNGSARI	66	-	-	-
3. TLOGOARGO	55	-	-	-
4. ANDUNGBIRU	66	1	-	-
5. TIRIS	73	-	-	-
6. RANUAGUNG	87	-	-	-
7. SEGARAN	62	6	4	-
8. RANUGEDANG	75	1	-	-
9. JANGKANG	81	2	2	-
10. WEDUSAN	68	1	-	-
11. RACEK	70	1	2	-
12. PESAWAHAN	76	1	1	-
13. PEDAGANGAN	78	-	-	6
14. REJING	69	-	-	6
15. TEGALWATU	66	-	-	-
16. TULUPARI	71	-	-	1
Jumlah	1130	13	9	13

Sumber data : PLKB Kecamatan

Lanjutan tabel IV.14

Desa	Pencapaian Jenis Kontrasepsi		
	IMPLANT	SUNTIK	PIL
1. TLOGOSARI	10	15	15
2. ANDUNGSARI	16	28	14
3. TLOGOARGO	18	13	14
4. ANDUNGBIRU	16	28	14
5. TIRIS	13	69	11
6. RANUAGUNG	44	66	15
7. SEGARAN	14	34	14
8. RANUGEDANG	14	72	12
9. JANGKANG	15	37	16
10. WEDUSAN	10	16	20
11. RACEK	19	29	18
12. PESAWAHAN	16	90	20
13. PEDAGANGAN	11	50	15
14. REJING	14	26	14
15. TEGALWATU	14	37	13
16. TULUPARI	16	39	16
Jumlah	260	649	241

Sumber data : PLKB Kecamatan

Lanjutan tabel IV.14

Desa	Pencapaian Jenis Kontrasepsi		%
	KONDOM	JUMLAH	
1. TLOGOSARI	9	49	73,13
2. ANDUNGSARI	5	63	95,45
3. TLOGOARGO	6	51	92,73
4. ANDUNGBIRU	7	66	100,00
5. TIRIS	7	100	136,99
6. RANUAGUNG	7	132	151,72
7. SEGARAN	5	77	124,19
8. RANUGEDANG	4	103	137,33
9. JANGKANG	6	78	96,30
10. WEDUSAN	6	53	77,94
11. RACEK	3	72	102,86
12. PESAWAHAN	4	132	173,68
13. PEDAGANGAN	7	89	114,10
14. REJING	7	67	97,10
15. TEGALWATU	5	69	104,55
16. TULUPARI	5	77	108,45
Jumlah	93	1278	113,10

Sumber data : PLKB Kecamatan

IV. 15. Kejadian Nikah, Talak, Rujuk, dan Cerai Per Desa

Desa	Banyaknya Kejadian			
	Nikah	Talak	Rujuk	Cerai
1. TLOGOSARI	42	-	-	-
2. ANDUNGSARI	28	-	-	-
3. TLOGOARGO	21	-	-	-
4. ANDUNGBIRU	44	-	-	-
5. TIRIS	72	-	-	-
6. RANUAGUNG	96	-	-	-
7. SEGARAN	27	-	-	-
8. RANUGEDANG	62	-	-	-
9. JANGKANG	40	-	-	-
10. WEDUSAN	22	-	-	-
11. RACEK	30	-	-	-
12. PESAWAHAN	44	-	-	-
13. PEDAGANGAN	54	-	-	-
14. REJING	31	-	-	-
15. TEGALWATU	47	-	-	-
16. TULUPARI	28	-	-	-
Jumlah	688	-	-	-

Sumber data : KUA Kec. TIRIS

IV.16. Penduduk Menurut Agama Yang Dianut Per Desa

Desa	Agama					Jumlah
	Islam	K. Katolik	K. Protestan	Hindu	Budha	
1. TLOGOSARI	3.561	-	-	-	-	3.561
2. ANDUNGSARI	3.247	-	-	-	-	3.247
3. TLOGOARGO	2.300	-	-	-	-	2.300
4. ANDUNGBIRU	4.494	-	-	-	-	4.494
5. TIRIS	4.858	-	1	-	-	5.339
6. RANUAGUNG	5.730	-	2	-	-	7.047
7. SEGARAN	2.413	3	-	-	-	2.804
8. RANUGEDANG	4.088	-	1	-	-	4.685
9. JANGKANG	3.682	-	-	-	-	3.682
10. WEDUSAN	3.805	-	-	-	-	3.805
11. RACEK	4.836	-	-	-	-	4.836
12. PESAWAHAN	5.011	-	1	-	-	5.939
13. PEDAGANGAN	5.671	-	-	-	-	5.671
14. REJING	5.553	-	-	-	-	5.553
15. TEGALWATU	4.462	-	-	-	-	4.462
16. TULUPARI	3.893	-	-	-	-	3.893
Jumlah	67.604	3	5	-	-	71.318

Sumber data : KUA Kec. TIRIS

IV.17. Banyaknya Tempat Ibadah Menurut Jenis Per Desa

Desa	Masjid	Langgar	Gereja	Pura
1. TLOGOSARI	6	37	-	-
2. ANDUNGSARI	4	48	-	-
3. TLOGOARGO	5	26	-	-
4. ANDUNGBIRU	8	32	-	-
5. TIRIS	6	50	-	-
6. RANUAGUNG	8	59	-	-
7. SEGARAN	4	29	-	-
8. RANUGEDANG	5	30	-	-
9. JANGKANG	6	36	-	-
10. WEDUSAN	6	23	-	-
11. RACEK	8	22	-	-
12. PESAWAHAN	6	56	-	-
13. PEDAGANGAN	4	44	-	-
14. REJING	9	46	-	-
15. TEGALWATU	6	44	-	-
16. TULUPARI	3	40	-	-
Jumlah	94	622	-	-


Sumber data : KUA Kec. TIRIS

IV.18. Banyaknya Jama'ah Haji Menurut Jenis Kelamin per Desa Tahun 2009

Tahun	Laki-laki	Perempuan	Jumlah
1. TLOGOSARI	3	1	4
2. ANDUNGSARI	6	2	8
3. TLOGOARGO	3	3	6
4. ANDUNGBIRU	-	1	1
5. TIRIS	3	3	6
6. RANUAGUNG	-	-	-
7. SEGARAN	2	-	2
8. RANUGEDANG	2	-	2
9. JANGKANG	3	-	3
10. WEDUSAN	-	-	-
11. RACEK	1	-	1
12. PESAWAHAN	3	1	4
13. PEDAGANGAN	1	-	1
14. REJING	-	-	-
15. TEGALWATU	-	-	-
16. TULUPARI	1	-	1
Jumlah	28	11	39

Sumber data : KUA Kec. TIRIS

Bab V Pertanian



V. PERTANIAN

V.1. Luas Tanam, Panen dan Produksi Tanaman Padi

Desa	Luas (Ha)		Produksi (Ton)	Rata-rata Produksi (Ton/Ha)
	Tanam	Panen		
1. TLOGOSARI	205	205	665	3,24
2. ANDUNGSARI	269	269	792	2,94
3. TLOGOARGO	125	125	384	3,07
4. ANDUNGBIRU	214	214	612	2,86
5. TIRIS	257	257	784	3,05
6. RANUAGUNG	219	219	697	3,18
7. SEGARAN	238	238	592	2,49
8. RANUGEDANG	229	229	589	2,57
9. JANGKANG	245	245	614	2,51
10. WEDUSAN	238	238	573	2,41
11. RACEK	224	224	682	3,04
12. PESAWAHAN	203	203	547	2,69
13. PEDAGANGAN	208	208	496	2,38
14. REJING	264	264	604	2,29
15. TEGALWATU	163	163	398	2,44
16. TULUPARI	114	114	296	2,60
Jumlah	3415	3415	9.325	2,73

Sumber data : Mantri Pertanian Kecamatan

Kualitas Produk : GKP

V.2. Luas Tanam, Panen dan Produksi Tanaman Padi Jagung

Desa	Luas (Ha)		Produksi (Ton)	Rata-rata
	Tanam	Panen		Produksi (Ton/Ha)
1. TLOGOSARI	250	250	708	2,83
2. ANDUNGSARI	308	308	851	2,76
3. TLOGOARGO	170	170	428	2,52
4. ANDUNGBIRU	251	251	642	2,56
5. TIRIS	617	617	1.790	2,90
6. RANUAGUNG	539	539	1.303	2,42
7. SEGARAN	400	400	1.085	2,71
8. RANUGEDANG	506	506	1.222	2,42
9. JANGKANG	431	431	1.025	2,38
10. WEDUSAN	539	539	1.314	2,44
11. RACEK	411	411	1.091	2,65
12. PESAWAHAN	398	398	923	2,32
13. PEDAGANGAN	490	490	1.132	2,31
14. REJING	613	613	1.275	2,08
15. TEGALWATU	287	287	662	2,31
16. TULUPARI	215	215	479	2,23
Jumlah	6425	6425	15.930	2,48

Sumber data : Mantri Pertanian Kecamatan

Kualitas produk : Gelondong tanpa kulit

V.3. Luas Tanam, Panen dan Produksi Tanaman Kacang Tanah

Desa	Luas (Ha)		Produksi (Ton)	Rata-rata Produksi (Ton/Ha)
	Tanam	Panen		
1. TLOGOSARI	22	22	31	1,41
2. ANDUNGSARI	27	27	62	2,30
3. TLOGOARGO	16	16	29	1,81
4. ANDUNGBIRU	30	30	36	1,20
5. TIRIS	99	99	211	2,13
6. RANUAGUNG	89	89	111	1,25
7. SEGARAN	61	61	84	1,38
8. RANUGEDANG	98	98	188	1,92
9. JANGKANG	71	71	116	1,63
10. WEDUSAN	88	88	181	2,06
11. RACEK	83	83	124	1,49
12. PESAWAHAN	64	64	113	1,77
13. PEDAGANGAN	106	106	182	1,72
14. REJING	125	125	274	2,19
15. TEGALWATU	89	89	209	2,35
16. TULUPARI	77	77	159	2,06
Jumlah	1145	1145	2.110	1,84

Sumber data : Mantri Pertanian Kecamatan

Kualitas produk : biji tanpa kulit

V.4. Luas Tanam, Panen dan Produksi Tanaman Ubi kayu

Desa	Luas (Ha)		Produksi (Ton)	Rata-rata Produksi (Ton/Ha)
	Tanam	Panen		
1. TLOGOSARI	32	32	328	10,25
2. ANDUNGSARI	35	35	356	10,17
3. TLOGOARGO	20	20	198	9,90
4. ANDUNGBIRU	39	39	391	10,03
5. TIRIS	130	130	1.326	10,20
6. RANUAGUNG	97	97	978	10,08
7. SEGARAN	77	77	492	6,39
8. RANUGEDANG	114	114	1.215	10,66
9. JANGKANG	101	101	1.042	10,32
10. WEDUSAN	99	99	978	9,88
11. RACEK	126	126	1.329	10,55
12. PESAWAHAN	81	81	824	10,17
13. PEDAGANGAN	111	111	1.198	10,79
14. REJING	89	89	963	10,82
15. TEGALWATU	102	102	1.116	10,94
16. TULUPARI	84	84	935	11,13
Jumlah	1337	1337	13.669	10,22

Sumber data : Mantri Pertanian Kecamatan

Kualitas produk : biji tanpa kulit

V.5. Banyaknya Ternak Besar Per Desa

Desa	Sapi Perah	Sapi	Kuda
1. TLOGOSARI	-	818	-
2. ANDUNGSARI	-	714	-
3. TLOGOARGO	-	739	1
4. ANDUNGBIRU	-	692	1
5. TIRIS	-	721	-
6. RANUAGUNG	-	677	-
7. SEGARAN	-	645	-
8. RANUGEDANG	-	696	1
9. JANGKANG	-	1.182	-
10. WEDUSAN	-	687	-
11. RACEK	-	573	-
12. PESAWAHAN	-	669	1
13. PEDAGANGAN	-	1.225	-
14. REJING	-	1.364	-
15. TEGALWATU	-	629	-
16. TULUPARI	-	1.093	-
Jumlah	-	13.124	4

Sumber data : Petugas Tehnis Peternakan

V.6. Banyaknya Ternak Kecil Per Desa

Desa	Kambing	Domba	Babi
1. TLOGOSARI	239	88	-
2. ANDUNGSARI	82	76	-
3. TLOGOARGO	170	130	-
4. ANDUNGBIRU	181	124	-
5. TIRIS	176	168	-
6. RANUAGUNG	93	119	-
7. SEGARAN	190	121	-
8. RANUGEDANG	188	183	-
9. JANGKANG	204	165	-
10. WEDUSAN	238	417	-
11. RACEK	126	112	-
12. PESAWAHAN	395	279	-
13. PEDAGANGAN	107	148	-
14. REJING	233	386	-
15. TEGALWATU	152	152	-
16. TULUPARI	103	177	-
Jumlah	2.877	2.845	-


Sumber data : Petugas Tehnis Peternakan

V.7. Banyaknya Ternak Unggas Per Desa

Desa	Ayam		Itik
	RAS	Buras	
1. TLOGOSARI	-	3.121	224
2. ANDUNGSARI	-	3.514	318
3. TLOGOARGO	-	24.258	206
4. ANDUNGBIRU	-	2.209	179
5. TIRIS	-	3.104	553
6. RANUAGUNG	-	3.165	461
7. SEGARAN	-	2.522	130
8. RANUGEDANG	-	2.236	86
9. JANGKANG	-	4.416	147
10. WEDUSAN	-	2.603	331
11. RACEK	-	3.547	189
12. PESAWAHAN	-	3.058	297
13. PEDAGANGAN	-	3.751	289
14. REJING	-	3.519	354
15. TEGALWATU	-	3.412	133
16. TULUPARI	-	3.481	104
Jumlah	-	71.916	4.001

Sumber data : Petugas Tehnis Peternakan

Bab VI Perdagangan



VI. PERDAGANGAN

VI.1. Fasilitas Perdagangan per Desa

Desa	Pasar Umum	Toko	Warung
1. TLOGOSARI	-	32	7
2. ANDUNGSARI	-	37	14
3. TLOGOARGO	-	31	5
4. ANDUNGBIRU	1	48	21
5. TIRIS	1	118	44
6. RANUAGUNG	-	32	18
7. SEGARAN	-	21	9
8. RANUGEDANG	-	28	11
9. JANGKANG	-	21	8
10. WEDUSAN	-	16	14
11. RACEK	-	28	21
12. PESAWAHAN	1	26	28
13. PEDAGANGAN	-	29	14
14. REJING	-	19	10
15. TEGALWATU	-	17	9
16. TULUPARI	-	13	6
Jumlah	3	516	239


Sumber Data : Monografi Desa

VI.2 Fasilitas Keuangan per Desa

Desa	KUD	Koperasi Lainya	Kantor Pos	BRI	BPR
1. TLOGOSARI	-	-	-	-	-
2. ANDUNGSARI	-	-	-	-	-
3. TLOGOARGO	-	-	-	-	-
4. ANDUNGBIRU	-	1	-	-	-
5. TIRIS	-	1	-	1	-
6. RANUAGUNG	-	-	-	-	-
7. SEGARAN	-	1	-	-	-
8. RANUGEDANG	-	1	-	-	-
9. JANGKANG	-	-	-	-	-
10. WEDUSAN	-	-	-	-	-
11. RACEK	-	-	-	-	-
12. PESAWAHAN	-	1	-	-	-
13. PEDAGANGAN	-	-	-	-	-
14. REJING	-	-	-	-	-
15. TEGALWATU	-	-	-	-	-
16. TULUPARI	-	-	-	-	-
Jumlah	-	5	-	1	-

Sumber Data : Monografi Desa

Bab VII Perhubungan



VII. PERHUBUNGAN

VII.1. Panjang Jalan Kecamatan Menurut Status Pengelola Per desa

Desa	Status Pengelola				Jumlah
	Nasional	Propinsi	Kabupaten	Desa	
1. TLOGOSARI	0,85	-	9,00	33,50	43,35
2. ANDUNGSARI	-	-	6,00	33,40	39,40
3. TLOGOARGO	0,80	-	1,40	38,60	40,80
4. ANDUNGBIRU	-	-	6,20	34,80	41,00
5. TIRIS	1,40	-	2,00	30,00	33,40
6. RANUAGUNG	1,00	-	8,50	25,50	35,00
7. SEGARAN	1,05	-	5,50	24,50	31,05
8. RANUGEDANG	1,35	-	6,50	24,50	32,35
9. JANGKANG	1,50	-	5,00	20,00	26,50
10. WEDUSAN	0,85	-	-	27,00	27,85
11. RACEK	1,15	-	6,50	11,50	19,15
12. PESAWAHAN	0,85	-	6,00	22,00	28,85
13. PEDAGANGAN	1,10	-	2,60	26,40	30,10
14. REJING	1,50	-	1,50	31,50	34,50
15. TEGALWATU	0,80	-	1,00	30,50	32,30
16. TULUPARI	1,35	-	2,00	26,00	29,35
Jumlah	15,55	-	69,70	439,70	524,95

VII.2. Jenis Permukaan Jalan Kec. Tiris Per Desa

Desa	Jenis Permukaan Jalan			Jumlah
	Aspal	Batu	Tanah	
1. TLOGOSARI	41,50	0,85	1,00	43,35
2. ANDUNGSARI	39,40	-	-	39,40
3. TLOGOARGO	40,00	0,80	-	40,80
4. ANDUNGBIRU	41,00	-	-	41,00
5. TIRIS	32,00	1,40	-	33,40
6. RANUAGUNG	34,00	1,00	-	35,00
7. SEGARAN	30,00	1,05	-	31,05
8. RANUGEDANG	31,00	1,35	-	32,35
9. JANGKANG	23,00	3,50	-	26,50
10. WEDUSAN	23,00	3,85	1,00	27,85
11. RACEK	18,00	1,15	-	19,15
12. PESAWAHAN	28,00	0,85	-	28,85
13. PEDAGANGAN	27,00	1,10	2,00	30,10
14. REJING	28,00	2,50	4,00	34,50
15. TEGALWATU	22,50	6,80	3,00	32,30
16. TULUPARI	23,00	4,35	2,00	29,35
Jumlah	481,40	30,55	13,00	524,95

VII.3. Banyaknya Alat Komunikasi per Desa

Desa	TV	RADIO	WARTEL	TELPON	
				UMUM	Pelanggan
1. TLOGOSARI	81	19	-	-	-
2. ANDUNGSARI	94	17	-	-	-
3. TLOGOARGO	87	21	-	-	-
4. ANDUNGBIRU	385	32	-	-	-
5. TIRIS	366	38	1	-	23
6. RANUAGUNG	165	27	1	-	-
7. SEGARAN	125	22	-	-	5
8. RANUGEDANG	199	29	-	-	5
9. JANGKANG	56	15	-	-	-
10. WEDUSAN	60	24	-	-	-
11. RACEK	69	26	-	-	-
12. PESAWAHAN	280	37	1	-	16
13. PEDAGANGAN	221	31	-	-	-
14. REJING	241	33	-	-	-
15. TEGALWATU	63	30	-	-	-
16. TULUPARI	175	29	1	-	1
Jumlah	2.667	430	4	-	50


Sumber Data : Monografi Desa

VII.4. Banyaknya Kendaraan Bermotor dan Tak Bermotor per Desa

Desa	Sedan/ Station	PICK UP	TRUK	Sepeda Motor	Sepeda
1. TLOGOSARI	1	-	1	32	15
2. ANDUNGSARI	2	3	2	45	10
3. TLOGOARGO	3	1	-	22	7
4. ANDUNGBIRU	-	2	2	33	9
5. TIRIS	8	4	10	62	19
6. RANUAGUNG	6	4	10	51	21
7. SEGARAN	4	2	5	45	14
8. RANUGEDANG	3	3	5	34	32
9. JANGKANG	3	1	1	24	13
10. WEDUSAN	1	-	-	18	21
11. RACEK	2	1	1	32	32
12. PESAWAHAN	8	9	7	56	79
13. PEDAGANGAN	3	3	1	43	64
14. REJING	-	2	-	23	86
15. TEGALWATU	-	2	1	27	77
16. TULUPARI	2	2	1	29	89
Jumlah	46	39	47	576	588

Sumber Data : Monografi Desa

Bab VIII Industri



VIII INDUSTRI

VIII.1. Banyaknya Pelanggan Listrik, Air Minum dan Telepon per Desa

Desa	Pelanggan	
	PLN	PDAM
1. TLOGOSARI	122	-
2. ANDUNGSARI	109	19
3. TLOGOARGO	51	-
4. ANDUNGBIRU	257	5
5. TIRIS	402	44
6. RANUAGUNG	1210	319
7. SEGARAN	155	89
8. RANUGEDANG	457	89
9. JANGKANG	427	43
10. WEDUSAN	575	-
11. RACEK	472	-
12. PESAWAHAN	750	49
13. PEDAGANGAN	105	189
14. REJING	800	165
15. TEGALWATU	249	246
16. TULUPARI	325	138
Jumlah	6466	1395

Sumber Data : Monografi Desa

VIII.2. Banyaknya Industri Menurut Klasifikasi per Desa

Desa	Industri		
	Besar	Sedang	Kecil
1. TLOGOSARI	-	-	9
2. ANDUNGSARI	-	-	6
3. TLOGOARGO	-	-	5
4. ANDUNGBIRU	-	-	8
5. TIRIS	-	-	9
6. RANUAGUNG	-	-	10
7. SEGARAN	-	-	11
8. RANUGEDANG	-	-	13
9. JANGKANG	-	-	6
10. WEDUSAN	-	-	5
11. RACEK	-	-	12
12. PESAWAHAN	-	-	16
13. PEDAGANGAN	-	-	6
14. REJING	-	-	7
15. TEGALWATU	-	-	5
16. TULUPARI	-	-	6
Jumlah	-	-	134

Sumber Data : Monografi Desa

VIII.3. Banyaknya Industri Kerajinan Rumah Tangga per Desa

Desa	Industri Kerajinan			
	Mebel	Anyaman Bambu	Sapu Ijuk	Krupuk
1. TLOGOSARI	-	-	-	-
2. ANDUNGSARI	1	-	-	1
3. TLOGOARGO	-	-	1	-
4. ANDUNGBIRU	1	-	4	-
5. TIRIS	-	-	-	-
6. RANUAGUNG	1	2	-	3
7. SEGARAN	1	-	-	-
8. RANUGEDANG	1	-	1	-
9. JANGKANG	1	23	-	-
10. WEDUSAN	-	37	-	-
11. RACEK	1	69	-	-
12. PESAWAHAN	3	-	-	-
13. PEDAGANGAN	1	21	-	-
14. REJING	1	-	62	-
15. TEGALWATU	-	-	13	-
16. TULUPARI	-	-	-	-
Jumlah	12	152	81	4

Sumber Data : Monografi Desa

Bab IX Lingkungan dan Perumahan



IX. LINGKUNGAN & PERUMAHAN**IX.1. Banyaknya Rumah Penduduk Menurut Jenis Dinding**

Desa	Jenis Dinding				Jumlah
	Gedung	Semi Permanen	Seng	Bambu	
1. TLOGOSARI	256	85	-	538	879
2. ANDUNGSARI	122	261	-	390	773
3. TLOGOARGO	149	337	-	121	607
4. ANDUNGBIRU	648	34	-	350	1.032
5. TIRIS	542	239	-	516	1.297
6. RANUAGUNG	618	142	-	836	1.596
7. SEGARAN	123	247	-	596	966
8. RANUGEDANG	324	63	-	909	1.296
9. JANGKANG	340	128	-	556	1.024
10. WEDUSAN	329	538	-	131	998
11. RACEK	486	138	-	661	1.285
12. PESAWAHAN	842	217	-	417	1.476
13. PEDAGANGAN	557	395	-	580	1.532
14. REJING	712	282	-	370	1.364
15. TEGALWATU	691	270	-	106	1.067
16. TULUPARI	357	207	-	249	813
Jumlah	7.096	3.583	-	7.326	18.005

Sumber Data : Monografi Kecamatan

IX.2. Banyaknya Rumah Penduduk Menurut Jenis Lantai

Desa	Jenis Lantai			Jumlah
	Tegel/ Keramik	Semen	Tanah	
1. TLOGOSARI	40	212	627	879
2. ANDUNGSARI	45	149	579	773
3. TLOGOARGO	65	127	415	607
4. ANDUNGBIRU	129	116	787	1.032
5. TIRIS	92	213	992	1.297
6. RANUAGUNG	130	274	1.192	1.596
7. SEGARAN	101	239	626	966
8. RANUGEDANG	154	211	931	1.296
9. JANGKANG	78	163	783	1.024
10. WEDUSAN	74	215	709	998
11. RACEK	58	229	998	1.285
12. PESAWAHAN	62	185	1.229	1.476
13. PEDAGANGAN	56	181	1.295	1.532
14. REJING	45	180	1.139	1.364
15. TEGALWATU	58	125	884	1.067
16. TULUPARI	63	149	601	813
Jumlah	1.250	2.968	13.787	18.005

Sumber Data : Monografi Kecamatan

IX.3. Banyaknya Rumah Penduduk Menurut Jenis Atap

Desa	Jenis Atap				Jumlah
	Genteng	Seng	Bambu	Asbes	
1. TLOGOSARI	879	-	-	-	879
2. ANDUNGSARI	773	-	-	-	773
3. TLOGOARGO	607	-	-	-	607
4. ANDUNGBIRU	1.032	-	-	-	1.032
5. TIRIS	1.297	-	-	-	1.297
6. RANUAGUNG	1.596	-	-	-	1.596
7. SEGARAN	966	-	-	-	966
8. RANUGEDANG	1.296	-	-	-	1.296
9. JANGKANG	1.024	-	-	-	1.024
10. WEDUSAN	998	-	-	-	998
11. RACEK	1.285	-	-	-	1.285
12. PESAWAHAN	1.476	-	-	-	1.476
13. PEDAGANGAN	1.532	-	-	-	1.532
14. REJING	1.364	-	-	-	1.364
15. TEGALWATU	1.067	-	-	-	1.067
16. TULUPARI	813	-	-	-	813
Jumlah	18.005	-	-	-	18.005

Sumber Data : Monografi Kecamatan

IX.4. Banyaknya Sumber Air Minum, Mandi dan Cuci

Desa	Sumur Gali	Pompa	Pompa Mesin	Lainnya	Jumlah
1. TLOGOSARI	80	0	0	799	879
2. ANDUNGSARI	34	0	0	739	773
3. TLOGOARGO	110	0	0	497	607
4. ANDUNGBIRU	8	0	0	1.024	1.032
5. TIRIS	583	15	36	663	1.297
6. RANUAGUNG	391	0	0	1.205	1.596
7. SEGARAN	5	0	0	961	966
8. RANUGEDANG	0	0	0	1.296	1.296
9. JANGKANG	45	0	0	979	1.024
10. WEDUSAN	0	0	0	998	998
11. RACEK	0	0	0	1.285	1.285
12. PESAWAHAN	450	0	0	1.026	1.476
13. PEDAGANGAN	940	0	0	592	1.532
14. REJING	355	0	1	1.008	1.364
15. TEGALWATU	430	0	2	635	1.067
16. TULUPARI	485	0	1	327	813
Jumlah	3.896	15	40	14.034	18.005

Sumber Data : Monografi Kecamatan

IX.5. Banyaknya Jamban yang Dipakai Rumah Tangga per Desa

Desa	Jenis Jamban				Jumlah
	Septik	Plengseng	Cemplung	Lainnya	
1. TLOGOSARI	32	42	56	752	882
2. ANDUNGSARI	47	53	75	526	701
3. TLOGOARGO	21	29	42	425	517
4. ANDUNGBIRU	176	191	204	465	1.036
5. TIRIS	239	275	303	491	1.308
6. RANUAGUNG	327	332	351	623	1.633
7. SEGARAN	115	124	143	333	715
8. RANUGEDANG	192	207	228	567	1.194
9. JANGKANG	64	79	91	665	899
10. WEDUSAN	52	62	72	716	902
11. RACEK	61	75	89	1.077	1.302
12. PESAWAHAN	235	241	263	797	1.536
13. PEDAGANGAN	160	172	192	991	1.515
14. REJING	97	105	121	888	1.211
15. TEGALWATU	75	92	107	639	913
16. TULUPARI	82	99	111	415	707
Jumlah	1.975	2.178	2.448	10.370	16.971

Sumber Data : Monografi Kecamatan