


# Kecamatan Miri Manasa Dalam Angka

## Miri Manasa Subdistrict In Figures



# 2021



**BADAN PUSAT STATISTIK  
KABUPATEN GUNUNG MAS  
BPS-Statistics of Gunung Mas Regency**

# *Kecamatan Miri Manasa Dalam Angka*

*Miri Manasa Subdistrict In Figures*



**2021**

**Kecamatan Miri Manasa Dalam Angka**  
*Miri Manasa Subdistrict in Figures*  
**2021**

**ISSN:** 2407-1129

**No. Publikasi/Publication Number:** 62110.2113

**Katalog/Catalog:** 1102001.6211062

**Ukuran Buku/Book Size:** 14,8 cm x 21 cm

**Jumlah Halaman/Number of Pages:** xxviii+ 162 halaman /pages

**Naskah/Manuscript:**

**Badan Pusat Statistik Kabupaten Gunung Mas/ BPS-Statistics of Gunung Mas Regency**

**Penyunting/Editor:**

**Badan Pusat Statistik Kabupaten Gunung Mas/ BPS-Statistics of Gunung Mas Regency**

**Gambar Kulit/Cover Designed by:**

**Badan Pusat Statistik Kabupaten Gunung Mas/ BPS-Statistics of Gunung Mas Regency**

**Ilustrasi Kover/Cover Illustration:**

Batang Tumbang Anoi, Desa Tumbang Anoi/ *Tumbang Anoi House of Dayak Tribe, Tumbang Anoi Village*

**Diterbitkan oleh/Published by:**

© **BPS Kabupaten Gunung Mas/BPS-Statistics of Gunung Mas Regency**

**Dicetak oleh/Printed by:**

**Cv. Greenery/Greenery Digital Printing**

**Dilarang mengumumkan, mendistribusikan, mengomunikasikan, dan/atau menggandakan sebagian atau seluruh isi buku ini untuk tujuan komersial tanpa izin tertulis dari Badan Pusat Statistik**

*Prohibited to announce, distribute, communicate, and/or copy part or all of this book for commercial purpose without permission from BPS-Statistics Indonesia*

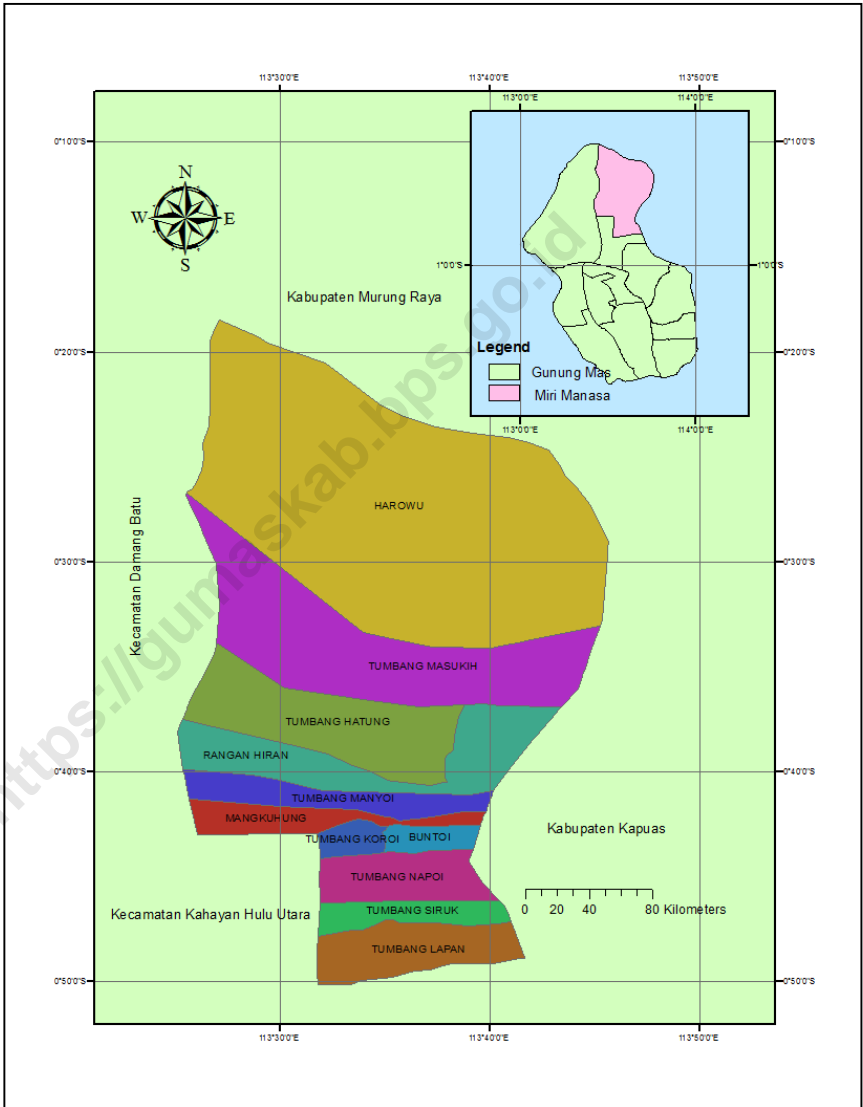
**TIM PENYUSUN**  
**DRAFTING TEAM**

- Pengarah/Director** : Drs. Waras
- Naskah/Manuscript** : Abednego Delta Pradana, S.Tr.Stat
- Tata Letak/Layout** : Anita Desmarini, SST
- Gambar Kulit/Cover Design** : Petra Br Sitanggang, SST
- Infografis/Infographics** : Abednego Delta Pradana, S.Tr.Stat.
- Penyunting/Editor** : Anita Desmarini, SST
- Sumber Ilustrasi Infografis/** : [www.freepik.com](http://www.freepik.com)  
**Infographics Graphics by** [www.flaticon.com](http://www.flaticon.com)



# PETA WILAYAH KECAMATAN MIRI MANASA

## MAP OF MIRI MANASA SUBDISTRICT





**KEPALA BPS KABUPATEN GUNUNG MAS**  
*CHIEF STATISTICIAN OF GUNUNG MAS REGENCY*



**Drs. Waras**







## KATA PENGANTAR

Kecamatan Miri Manasa Dalam Angka 2021 merupakan publikasi tahunan yang diterbitkan oleh BPS Kabupaten Gunung Mas. Disadari bahwa publikasi ini belum sepenuhnya memenuhi harapan pihak pemakai data khususnya para perencana, namun diharapkan dapat membantu melengkapi penyusunan rencana pembangunan di Kecamatan Miri Manasa.

Publikasi ini dapat terwujud berkat kerja sama dan bantuan dari berbagai pihak baik instansi pemerintah maupun swasta. Kepada semua pihak yang telah memberikan bantuan disampaikan penghargaan dan terima kasih yang sebesar-besarnya.

Walaupun publikasi ini telah disiapkan sebaik-baiknya, namun disadari masih ada kekurangan dan kesalahan yang terjadi. Untuk perbaikan publikasi ini, tanggapan dan saran yang bersifat konstruktif dari para pemakai sangat diharapkan.

Kuala Kurun, September 2021  
Kepala BPS  
Kabupaten Gunung Mas



Drs. Waras



## PREFACE

*Miri Manasa Subdistrict in Figures 2021 is an annual publication written by BPS-Statistics of Gunung Mas Regency. Honestly, this publication has not perfect yet and has not filled the user's hope, especially for the planners yet, but hopefully it can help to equip compilation of development planning in this regency.*

*This comprehensive publication has been made possible with the assistance and contribution from several governmental institutions and private organizations. To all parties who have been involved in the preparation of this publication, I would like to express my sincerest appreciation and gratitude.*

*Comments and constructive suggestions for the improvement of this publication are always welcome.*

*Kuala Kurun, September 2021  
Chief Statistician of  
Gunung Mas Regency*



*Drs. Waras*

## DAFTAR ISI/CONTENTS

halaman  
page

TIM PENYUSUN/ <i>DRAFTING TEAM</i> .....	iii
PETA WILAYAH KECAMATAN MIRI MANASA .....	v
<i>MAP OF MIRI MANASA SUBDISTRICT</i> .....	v
KEPALA BPS KABUPATEN GUNUNG MAS .....	vii
<i>CHIEF STATISTICIAN OF GUNUNG MAS REGENCY</i> .....	vii
KATA PENGANTAR .....	ix
<i>PREFACE</i> .....	x
DAFTAR ISI/ <i>CONTENTS</i> .....	xi
DAFTAR TABEL/ <i>LIST OF TABLES</i> .....	xiii
DAFTAR GAMBAR/ <i>LIST OF PICTURES</i> .....	xxv
PENJELASAN UMUM/ <i>EXPLANATORY NOTES</i> .....	xxvi
1 GEOGRAFI/ <i>GEOGRAPHY</i> .....	1
2 PEMERINTAHAN/ <i>GOVERNMENT</i> .....	17
2.1 WILAYAH ADMINISTRATIF/ <i>ADMINISTRATIVE AREA</i> .....	24
2.2 SUMBER DAYA MANUSIA/ <i>HUMAN RESOURCES</i> .....	27
2.3 KEUANGAN PEMERINTAH/ <i>GOVERNMENT FINANCE</i> .....	38
3 PENDUDUK/ <i>POPULATION</i> .....	41
4 SOSIAL/ <i>SOCIAL</i> .....	53
4.1 PENDIDIKAN/ <i>EDUCATION</i> .....	62
4.2 KESEHATAN/ <i>HEALTHY</i> .....	89
4.3 AGAMA/ <i>RELIGION</i> .....	100
4.4 SOSIAL LAINNYA/ <i>OTHER SOCIAL AFFAIRS</i> .....	103

5	PERTANIAN/ <i>AGRICULTURE</i> .....	119
5.1	HORTIKULTURA/ <i>HORTICULTURE</i> .....	128
5.2	PERKEBUNAN/ <i>ESTATE CROPS</i> .....	136
5.3	PETERNAKAN/ <i>LIVESTOCK</i> .....	138
5.4	PERIKANAN/ <i>FISHERY</i> .....	140
6	PARIWISATA, TRANSPORTASI, DAN KOMUNIKASI/ <i>TOURISM,</i> <i>TRANSPORTATION, AND COMMUNICATION</i> .....	149

<https://gumaskab.bps.go.id>

## DAFTAR TABEL/LIST OF TABLES

### BAB I GEOGRAFIS CHAPTER I GEOGRAPHY

1.1	Luas Daerah Menurut Kelurahan/Desa di Kecamatan Miri Manasa, 2020/ <i>Total Area by Kelurahan/Village in Miri Manasa Subdistrict, 2020</i> .....	8
1.2	Jarak dari Ibukota Kelurahan/Desa ke Kantor Camat Miri Manasa dan ke Kantor Bupati Kabupaten Gunung Mas, 2020/ <i>Distance from Capital of Kelurahan/Village to Capital of Miri Manasa Subdistrict, 2020</i> .....	9
1.3	Letak Geografi dan Ketinggian Letak Lokasi Pemerintahan Kelurahan/Desa dari Permukaan Air Laut (dpal) Menurut Kelurahan/Desa di Kecamatan Miri Manasa (m), 2020/ <i>Geographical Location and Altitude the Location of Kelurahan/Village Administration from the Surface of the Sea Water (m a.s.l) by Kelurahan/Village in Miri Manasa Subdistrict (m), 2020</i> .....	10
1.4	Keadaan Topografi Menurut Kelurahan/Desa di Kecamatan Miri Manasa, 2020/ <i>Topographical Conditions by Kelurahan/Village in Miri Manasa Subdistrict, 2020</i> .....	11
1.5	Titik Koordinat Kantor Kelurahan/Desa Menurut Kelurahan/Desa di Kecamatan Miri Manasa, 2020/ <i>The Coordinates of Kelurahan/Village Office by Kelurahan/Village in Miri Manasa Subdistrict, 2020</i> .....	12
1.6	Orbitasi Waktu Tempuh dari Kelurahan/Desa ke Kantor Camat Miri Manasa dan ke Kantor Bupati Kabupaten Gunung Mas, 2020/ <i>Traveling Time from Kelurahan/Village to Head of Miri Manasa Subdistrict Office and Regent of Gunung Mas Regency, 2020</i> .....	13
1.7	Nama Sungai dan Kelurahan/Desa yang Dilintasi di Kecamatan Miri Manasa, 2020/ <i>Name of River and Spread Kelurahan/Village in Miri Manasa Subdistrict, 2020</i> .....	14
1.8	Banyaknya Embung Desa Menurut Desa/Kelurahan di Kecamatan Miri Manasa, 2019 dan 2020/ <i>Number of Village Embungs According to the Village / Kelurahan in Miri Manasa District, 2019 and 2020</i> .....	15

**BAB II PEMERINTAHAN**  
**CHAPTER II GOVERNMENT**

2.1.1	Jumlah Kelurahan/Desa, Rukun Warga (RW), dan Rukun Tetangga (RT) di Kecamatan Miri Manasa, 2020 <i>Number of Kelurahan/Village, RW and RT in Miri Manasa Subdistrict, 2020</i> .....	24
2.1.2	Nama Kepala Lurah/Desa di Kecamatan Miri Manasa, 2020/ <i>Name of Village Chief in Miri Manasa Subdistrict, 2020</i> .....	25
2.1.3	Keberadaan Lembaga Kemasyarakatan Kelurahan (LKK)/Badan Perwakilan Desa (BPD) di Kecamatan Miri Manasa, 2020/ <i>The Presence of Representatives Board of Village/Ward in Miri Manasa Subdistrict, 2020</i> .....	26
2.2.1	Jumlah Aparat Kelurahan/Desa di Kecamatan Miri Manasa, 2020/ <i>Number of Village Government Officials by Kelurahan/Village in Miri Manasa Subdistrict, 2020</i> .....	27
2.2.2	Jumlah Pegawai Negeri Sipil Kantor Kecamatan Miri Manasa Menurut Jabatan dan Jenis Kelamin, 2019 dan 2020/ <i>Number of Civil Servants in Miri Manasa Subdistrict Offices by Occupation and Sex, 2019 and 2020</i> .....	29
2.2.3	Jumlah Pegawai Negeri Sipil Kantor Kecamatan Miri Manasa Menurut Tingkat Pendidikan Terakhir dan Jenis Kelamin, 2019 dan 2020/ <i>Number of Civil Servants in Miri Manasa Subdistrict Offices by Educational Level and Sex, 2019 and 2020</i> .....	30
2.2.4	Jumlah Pegawai Negeri Sipil Kantor Kecamatan Miri Manasa Menurut Tingkat Kepangkatan dan Jenis Kelamin, 2019 dan 2020/ <i>Number of Civil Servants in Miri Manasa Subdistrict Offices by Hierarchy and Sex, 2019 and 2020</i> .....	31
2.2.5	Jumlah Pegawai Negeri Sipil Kantor Kecamatan Miri Manasa Menurut Kelompok Umur dan Jenis Kelamin, 2020/ <i>Number of Civil Servants in Miri Manasa Subdistrict Offices by Age Group and Sex, 2020</i> .....	32
2.2.6	Jumlah Pegawai Negeri Sipil Kantor Kelurahan Tumbang Napoi Kecamatan Miri Manasa Menurut Menurut Jabatan dan Jenis Kelamin, 2020/ <i>Number of Civil Servants in Tumbang Napoi Kelurahan Offices of Miri Manasa Subdistrict Offices by Occupation and Sex, 2020</i> .....	33
2.2.7	Jumlah Pegawai Kantor Kelurahan Tumbang Napoi Kecamatan Miri Manasa Menurut Tingkat Pendidikan dan Jenis Kelamin,	

	<i>2020/Number of Civil Servants in Tumbang Napoi Kelurahan Offices of Miri Manasa Subdistrict by Educational Level and Sex, 2020 ...</i>	34
2.2.8	Jumlah Pegawai Kantor Kelurahan Tumbang Napoi Kecamatan Miri Manasa Menurut Tingkat Kepangkatan dan Jenis Kelamin, 2020/ <i>Number of Civil Servants in Tumbang Napoi Kelurahan Offices of Miri Manasa Subdistrict by Hierarchy and Sex, 2020.....</i>	35
2.2.9	Jumlah Pegawai Negeri Sipil Kantor Kelurahan Tumbang Napoi Menurut Kelompok Umur dan Jenis Kelamin, 2020/ <i>Number of Civil Servants in Tumbang Napoi Kelurahan Offices of Miri Manasa Subdistrict by Age Group and Sex, 2020.....</i>	36
2.2.10	Jumlah Tenaga Keamanan Menurut Kelurahan/Desa di Kecamatan Miri Manasa, 2020/ <i>Number of Security Personel by Kelurahan/Village in Miri Manasa Subdistrict, 2020.....</i>	36
2.3.1	Besarnya Alokasi Dana Desa (ADD) di Kecamatan Miri Manasa, 2019 dan 2020/ <i>Number of Village Budget Allocation in Miri Manasa Subdistrict, 2019 and 2020.....</i>	38
2.3.2	Besarnya Dana Desa (DD) di Kecamatan Miri Manasa, 2019 dan 2020/ <i>Number of Village Budget in Miri Manasa Subdistrict, 2019 and 2020.....</i>	39

**BAB III PENDUDUK**  
**CHAPTER III POPULATION**

3.1	Jumlah Penduduk dan Laju Pertumbuhan Penduduk Menurut Kelurahan/Desa di Kecamatan Miri Manasa 2020/ <i>Population and Population Growth Rate by Kelurahan/Village in Miri Manasa Subdistrict 2020.....</i>	48
3.2	Jumlah Penduduk, Luas Wilayah, dan Kepadatan Penduduk Menurut Kelurahan/Desa di Kecamatan Miri Manasa, 2020/ <i>Number of Populations, Areas, and The Density Population by Kelurahan/Village in Miri Manasa Subdistrict, 2020.....</i>	49
3.3	Jumlah Kepala Keluarga dan Rata-Rata Penduduk per Kepala Keluarga Menurut Kelurahan/Desa di Kecamatan Miri Manasa, 2020/ <i>Number of Household and The Average of Population in Every</i>	



	<i>Household by Kelurahan/Village in Miri Manasa Subdistrict, 2020</i> .....	50
3.4	Jumlah Penduduk Laki-laki, Perempuan dan Rasio Jenis Kelamin Menurut Kelurahan/Desa di Kecamatan Miri Manasa, 2020/ <i>Number of Male, Female Population and Sex Ratio by Kelurahan/Village in Sepang Subdistrict, 2020</i> .....	51
3.5	Jumlah Penduduk Menurut Kelompok Umur dan Jenis Kelamin di Kecamatan Miri Manasa, 2020/ <i>Number of Populations by Age Group and Sex in Miri Manasa Subdistrict, 2020</i> .....	52

**BAB IV SOSIAL**  
**CHAPTER IV SOCIAL**

4.1.1	Kelurahan/Desa <sup>1</sup> yang Memiliki Fasilitas Sekolah Menurut Kelurahan/Desa dan Tingkat Pendidikan di Kecamatan Miri Manasa, 2018 dan 2020/ <i>Villages<sup>1</sup>/Kelurahan Having Educational Facilities by Kelurahan/Villages and Educational Level in Miri Manasa Subdistrict, 2018 and 2020</i> .....	62
4.1.2	Jumlah Sekolah, Guru, dan Murid Taman Kanak-Kanak (TK) di Bawah Kementerian Pendidikan dan Kebudayaan Menurut Kelurahan/Desa di Kecamatan Miri Manasa, 2020/2021/ <i>Number of Schools, Teachers, and Pupils in Kindergarten Under The Ministry of Education and Culture by Kelurahan/Village in Miri Manasa Subdistrict, 2020/2021</i> .....	64
4.1.3	Jumlah Sekolah, Guru, dan Murid Raudatul Athfal (RA) di Bawah Kementerian Agama Menurut Kelurahan/Desa di Kecamatan Miri Manasa, 2020/2021/ <i>Number of Schools, Teachers, and Pupils in Raudatul Athfal (RA) Under The Ministry of Religious Affairs by Kelurahan/Village in Miri Manasa Subdistrict, 2020/2021</i> .....	67
4.1.4	Jumlah Sekolah, Guru, dan Murid Sekolah Dasar (SD) di Bawah Kementerian Pendidikan dan Kebudayaan Menurut Kelurahan/Desa di Kecamatan Miri Manasa, 2020/2021/ <i>Number of Schools, Teachers, and Pupils in Primary Schools Under The Ministry of Education and Culture by Kelurahan/Village in Miri Manasa Subdistrict, 2020/2021</i> .....	68
4.1.5	Jumlah Sekolah, Guru, dan Murid Madrasah Ibtidaiyah (MI) di Bawah Kementerian Agama Menurut Kelurahan/Desa di Kecamatan Miri Manasa, 2019/2020 dan 2020/2021/ <i>Number of</i>	

	<i>Schools, Teachers, and Pupils in Madrasah Ibtidaiyah (MI) Under The Ministry of Religious Affairs by Kelurahan/Village in Miri Manasa Subdistrict, 2019/2020 and 2020/2021</i> .....	71
4.1.6	Jumlah Sekolah, Guru, dan Murid Sekolah Menengah Pertama (SMP) di Bawah Kementerian Pendidikan dan Kebudayaan Menurut Kelurahan/Desa di Kecamatan Miri Manasa, 2020/2021/ <i>Number of Schools, Teachers, and Pupils in Junior High Schools Under The Ministry of Education and Culture by Kelurahan/Village in Miri Manasa Subdistrict, 2020/2021</i> .....	74
4.1.7	Jumlah Sekolah, Guru, dan Murid Madrasah Tsanawiyah (MTS) di Bawah Kementerian Agama Menurut Kelurahan/Desa di Kecamatan Miri Manasa, 2019/2020 dan 2020/2021/ <i>Number of Schools, Teachers, and Pupils in Madrasah Tsanawiyah (MTS) Under The Ministry of Religious Affairs by Kelurahan/Village in Miri Manasa Subdistrict, 2019/2020 and 2020/2021</i> .....	77
4.1.8	Jumlah Sekolah, Guru, dan Murid Sekolah Menengah Atas (SMA) di Bawah Kementerian Pendidikan dan Kebudayaan Menurut Kelurahan/Desa di Kecamatan Miri Manasa, 2020/2021/ <i>Number of Schools, Teachers, and Pupils in Senior High Schools Under The Ministry of Education and Culture by Kelurahan/Village in Miri Manasa Subdistrict, 2020/2021</i> .....	80
4.1.9	Jumlah Sekolah, Guru, dan Murid Sekolah Menengah Kejuruan (SMK) di Bawah Kementerian Pendidikan dan Kebudayaan Menurut Kelurahan/Desa di Kecamatan Miri Manasa, 2020/2021/ <i>Number of Schools, Teachers, and Pupils in Vocational High Schools Under The Ministry of Education and Culture by Kelurahan/Village in Miri Manasa Subdistrict, 2020/2021</i> .....	83
4.1.10	Jumlah Sekolah, Guru, dan Murid Madrasah Aliyah (MA) di Bawah Kementerian Agama Menurut Kelurahan/Desa di Kecamatan Miri Manasa, 2019/2020 dan 2020/2021/ <i>Number of Schools, Teachers, and Pupils in Madrasah Aliyah (MA) Under The Ministry of Religious Affairs by Kelurahan/Village in Miri Manasa Subdistrict, 2019/2020 and 2020/2021</i> .....	84
4.1.11	Kemudahan Untuk Mencapai Sarana Pendidikan Terdekat Bagi Desa/Kelurahan yang Tidak ada Sarana Pendidikan Menurut Desa/Kelurahan dan Jenjang Pendidikan di Kecamatan Miri Manasa, 2020/ <i>Ease of Reaching Nearest Educational Facilities for Villages /Sub-Districts with No Educational Facilities by Village/Sub-District and Education Level in Miri Manasa District, 2020</i> .....	87

4.2.1	Jumlah Rumah Sakit, Poliklinik, Puskesmas, Pustu, dan Apotek di Kecamatan Miri Manasa Menurut Kelurahan/Desa dan Jenisnya, 2020/ <i>Number of Hospital, Policlinic, Health Center, Assistant of Health Center, and Pharmacy in Miri Manasa Subdistrict by Kelurahan/Village, 2020</i> .....	89
4.2.2	Jumlah Tenaga Kesehatan <sup>1</sup> di Kecamatan Miri Manasa Menurut Kelurahan/Desa, 2020/ <i>Number of Medical Personnel<sup>1</sup> in Miri Manasa Subdistrict by Kelurahan/Village, 2020</i> .....	90
4.2.3	Jumlah Bayi Lahir, Bayi Berat Badan Lahir Rendah (BBLR), dan Bergizi Kurang di Kecamatan Miri Manasa, 2019 dan 2020/ <i>Number of Births, Babies with Low Birth Weights (LBW), and Malnutrition by Type in Miri Manasa Subdistrict, 2019 and 2020</i> .....	91
4.2.4	Jumlah Kunjungan Wanita Hamil, Nifas/Menyusui, Bayi, dan Anak di Kecamatan Miri Manasa, 2017-2020/ <i>Number of Visited of Pregnancy Woman, Nipas, Baby, and Child in Miri Manasa Subdistrict, 2017-2020</i> .....	92
4.2.5	Jumlah Persalinan Hidup dan Persalinan Mati di Kecamatan Miri Manasa, 2019 dan 2020/ <i>Number of Life Birth and Still Birth in Miri Manasa Subdistrict, 2019 and 2020</i> .....	93
4.2.6	Jumlah Klinik Keluarga Berencana (KKB), Akseptor Aktif, Akseptor Baru, dan Pasangan Usia Subur di Kecamatan Miri Manasa, 2019 dan 2020/ <i>Number of Family Planning Clinics, Active Acceptors, New Acceptors, and Fertilized Age Couples in Miri Manasa Subdistrict, 2019 and 2020</i> .....	94
4.2.7	Jumlah Peserta KB Aktif Menurut Jenis Alat Kontrasepsi di Kecamatan Miri Manasa, 2019 dan 2020/ <i>Number of Active Family Planning Participants by Type of Contraceptive in Miri Manasa Subdistrict, 2019 and 2020</i> .....	95
4.2.8	Kemudahan Mencapai Sarana Kesehatan Terdekat Bagi Desa/Kelurahan yang Tidak ada Sarana Kesehatan Menurut Desa/Kelurahan dan Jenis Sarana Kesehatan di Kecamatan Miri Manasa, 2020/ <i>Number of General Hospital, Public Health Center, Assistant of Health Center, Village Health Post, and Integrated Health Service Post in Miri Manasa Subdistrict by Kelurahan/Village, 2020</i> .....	96
4.2.9	Jumlah Warga Penderita Gizi Buruk Menurut Desa/Kelurahan di Kecamatan Miri Manasa, 2018 dan 2019/ <i>Number of People with</i>	

	<i>Malnutrition by Village/Kelurahan in Miri Manasa Subdistrict, 2018 and 2019</i> .....	98
4.2.10	<i>Jumlah Balita yang Pernah Mendapatkan Imunisasi Menurut Jenis Imunisasi di Kecamatan Miri Manasa, 2020/Number of Toddlers Ever Getting Immunization by Type of Immunization in Miri Manasa, 2020</i> .....	98
4.3.1	<i>Jumlah Tempat Ibadah di Kecamatan Miri Manasa Menurut Desa/Kelurahan, 2020/Number of Religious Workshop in Miri Manasa Subdistrict by Village Ward, 2020</i> .....	100
4.3.2	<i>Jumlah Penduduk Menurut Agama yang Dianut di Kecamatan Miri Manasa, 2020/Population by Religion in Miri Manasa Subdistrict by Kelurahan/Village, 2020</i> .....	101
4.3.3	<i>Keberadaan Fasilitas Olahraga di Kecamatan Miri Manasa Menurut Kelurahan/Desa, 2020/The Existence of Sport Facility in Miri Manasa Subdistrict by Kelurahan/Village, 2020</i> .....	101
4.4.1	<i>Pencemaran yang Pernah Terjadi di Kecamatan Miri Manasa Menurut Kelurahan/Desa, 2018/Pollution That Has Occurred in Miri Manasa Subdistrict by Kelurahan/Village, 2018</i> .....	103
4.4.2	<i>Jumlah bencana Alam<sup>1</sup> yang Pernah Terjadi di Kecamatan Miri Manasa Menurut Kelurahan/Desa, 2019/Number of Disasters<sup>1</sup> That Has Occurred in Miri Manasa Subdistrict by Kelurahan/Village, 2019</i> .....	104
4.4.3	<i>Jumlah Korban Jiwa Akibat Bencana Alam<sup>1</sup> menurut Desa/Kelurahan dan Jenis Bencana Alam di Kecamatan Miri Manasa, 2019/ Number of Casualties Due to Natural Disasters<sup>1</sup> by Village/ Kelurahan and Types of Natural Disasters in Miri Manasa Subdistrict, 2019</i> .....	105
4.4.4	<i>Keberadaan Fasilitas/Upaya Antisipasi/Mitigasi<sup>2</sup> Bencana Alam<sup>1</sup> Menurut Desa/Kelurahan di Kecamatan Miri Manasa, 2020/ Existence of Facilities/Efforts to Anticipate/Mitigate<sup>2</sup> Natural Disasters<sup>1</sup> by Villages/ Kelurahan in Miri Manasa Subdistrict, 2020</i> .....	106
4.4.5	<i>Banyaknya Sarana dan Prasarana Ekonomi Menurut Desa/Kelurahan dan Jenisnya di Kecamatan Miri Manasa,</i>	

	<i>2020/Number of Economic Facilities and Infrastructure by Village/Kelurahan and Types in Miri Manasa Subdistrict, 2020</i> . 108
4.4.6	Jumlah Sarana Lembaga Keuangan Yang Beroperasi Menurut Desa/Kelurahan dan Jenisnya di Kecamatan Miri Manasa, 2020/ <i>Number of Financial Institution Facilities That Operate by Village/Kelurahan and Types in Miri Manasa District, 2020</i> ..... 111
4.4.7	Jumlah Koperasi yang Masih Aktif Menurut Desa/Kelurahan dan Jenis Koperasi di Kecamatan Miri Manasa, 2020/ <i>Number of Cooperatives that are Still Active by Village / Kelurahan and Types of Cooperatives in Miri Manasa Subdistrict, 2020</i> ..... 112
4.4.8	Jumlah Keluarga Menurut Desa/Kelurahan dan Jenis Pengguna Listrik di Kecamatan Miri Manasa, 2020/ <i>Number of Families by Village/Kelurahan and Type of Electricity Users in Miri Manasa Subdistrict, 2020</i> ..... 113
4.4.9	Jumlah Desa/ Kelurahan Menurut Keberadaan Penerangan Jalan Utama Desa/Kelurahan di Kecamatan Miri Manasa, 2018, 2019, dan 2020/ <i>Number of Villages/Kelurahan According to the Existence of Village/Kelurahan Main Street Lighting in Miri Manasa Subdistrict, 2018, 2019, and 2020</i> ..... 114
4.4.10	Jumlah Desa/Kelurahan Menurut Jenis Bahan Bakar untuk Memasak yang Digunakan oleh Sebagian Besar Keluarga di Kecamatan Miri Manasa, 2018, 2019, dan 2020/ <i>Number of Villages/ Kelurahan by Type of Fuel for Cooking Used by Most Families in Miri Manasa Subdistrict, 2018, 2019, and 2020</i> ..... 115
4.4.11	Banyaknya Desa/Kelurahan Menurut Sumber Air Minum Sebagian Besar Keluarga di Kecamatan Miri Manasa, 2018, 2019, dan 2020/ <i>Number of Villages/Kelurahan by Drinking Water Source of Most Families in Miri Manasa Subdistrict, 2018, 2019, and 2020</i> ..... 116
4.4.12	Jumlah Desa/ Kelurahan Menurut Penggunaan Fasilitas Tempat Buang Air Besar Sebagian Besar Keluarga di Kecamatan Miri Manasa, 2018, 2019, dan 2020/ <i>Number of Villages /Kelurahan according to Use of Defecation Facilities for Most Families in Miri Manasa Subdistrict, 2018, 2019, and 2020</i> ..... 117

**BAB V PERTANIAN**  
**CHAPTER V AGRICULTURE**

- 5.1.1 Luas Panen Tanaman Sayuran dan Buah-Buahan Tahunan menurut Jenis Tanaman di Kecamatan Miri Manasa (ha), 2019 dan 2020/*Harvested Area of Vegetables and Fruit by Kind of Plant in Miri Manasa Subdistrict (ha), 2019 and 2020* ..... 128
- 5.1.2 Produksi Tanaman Sayuran dan Buah-Buahan Tahunan Menurut Jenis Tanaman di Kecamatan Miri Manasa (kuintal), 2019 dan 2020/*Production of Vegetables and Fruits by Kind of Plant in Miri Manasa Subdistrict (quintal), 2019 and 2020* ..... 129
- 5.1.3 Luas Panen Tanaman Sayuran dan Buah-Buahan Semusim Menurut Jenis Tanaman di Kecamatan Miri Manasa (Ha), 2019 dan 2020/*Harvested Area of Seasonal Vegetables and Fruits by Kind of Plant in Miri Manasa Subdistrict (Ha), 2019 and 2020* ..... 130
- 5.1.4 Produksi Tanaman Sayuran dan Buah-Buahan Semusim Menurut Jenis Tanaman di Kecamatan Miri Manasa (kuintal), 2019 dan 2020/*Production of Seasonal Vegetables and Fruits by Kind of Plant in Miri Manasa Subdistrict (quintal<sup>2</sup>), 2019 and 2020*..... 131
- 5.1.5 Luas Panen Tanaman Biofarmaka Menurut Jenis Tanaman di Kecamatan Miri Manasa (m<sup>2</sup>), 2019 dan 2020/*Harvested Area of Medicinal Plants by Kind of Plant in Miri Manasa Subdistrict (m<sup>2</sup>), 2019 and 2020*..... 132
- 5.1.6 Produksi Tanaman Biofarmaka Menurut Jenis Tanaman di Kecamatan Miri Manasa (kg), 2019 dan 2020/*Production of Medicinal Plants by Kind of Plant in Miri Manasa Subdistrict (kg), 2019 and 2020*..... 133
- 5.1.7 Luas Panen Tanaman Hias Menurut Jenis Tanaman di Kecamatan Miri Manasa (m<sup>2</sup>), 2019 dan 2020/*Harvested Area of Ornamental Plants by Kind of Plant in Miri Manasa Subdistrict (m<sup>2</sup>), 2019 and 2020*..... 134
- 5.1.8 Produksi Tanaman Hias Menurut Jenis Tanaman di Kecamatan Miri Manasa (tangcai), 2019 dan 2020/*Production of Ornamental Plants by Kind of Plant in Miri Manasa Subdistrict (tangcai), 2019 and 2020* ..... 135
- 5.2.1 Luas Areal dan Produksi Tanaman Perkebunan Menurut Jenis Tanaman di Kecamatan Miri Manasa, 2019 dan 2020/*Planted Area*

	<i>and Production of Estates by Type of Crops in Miri Manasa Subdistrict, 2019 and 2020</i> .....	136
5.2.2	Luas Areal Tanaman Perkebunan Menurut Jenis Tanaman dan Klasifikasi Tanaman di Kecamatan Miri Manasa (ha), 2020/ <i>Planted Area of Estates by Type of Crops and Classifications of Crops in Miri Manasa Subdistrict (ha), 2020</i> .....	137
5.3.1	Populasi Ternak/Unggas Menurut Jenis Ternak di Kecamatan Miri Manasa (ekor), 2019 dan 2020/ <i>Livestock/Poultry Population by Kind of Livestock in Miri Manasa Subdistrict (head), 2019 and 2020</i> .....	138
5.3.2	Produksi Daging dan Telur Menurut Kecamatan dan Jenis Ternak/Unggas di Kecamatan Miri Manasa, 2019 dan 2020/ <i>Production of Meat and Egg by Subdistrict and Kind Livestock/Poultry in Miri Manasa Subdistrict, 2019 and 2020</i> ...	139
5.4.1	Jumlah Rumah Tangga Perikanan Tangkap di Perairan Umum dan Perikanan Budidaya di Kecamatan Miri Manasa, 2019 dan 2020/ <i>Number of Inland Open Water Capture Fishery Households and Aquaculture Households in Miri Manasa Subdistrict, 2019 and 2020</i> .....	140
5.4.2	Produksi Perikanan Tangkap di Perairan Umum dan Perikanan Budidaya di Kecamatan Miri Manasa, 2019 dan 2020/ <i>Production of Inland Open Water Capture Fishery and Aquaculture in Miri Manasa Subdistrict, 2019 and 2020</i> .....	141
5.4.3	Jumlah Perahu/Kapal Penangkapan Ikan pada Perikanan Darat Menurut Jenisnya di Kecamatan Miri Manasa, 2019 dan 2020/ <i>Number of Fishing Boat at Inland Fisheries by Type in Miri Manasa Subdistrict, 2019 and 2020</i> .....	142
5.4.4	Jumlah Alat Penangkap Ikan pada pada Perikanan Darat Menurut Jenisnya di Kecamatan Miri Manasa, 2019 dan 2020/ <i>Number of Fishing Apparel at Inland Fisheries by Type in Miri Manasa Subdistrict, 2019 and 2020</i> .....	143
5.4.5	Luas Perairan Perikanan Darat Menurut Jenis Areal di Kecamatan Miri Manasa, 2019 dan 2020/ <i>Area of Fresh-Water Fish by Kind of Areas in Miri Manasa Subdistrict, 2019 and 2020</i> .....	144
5.4.6	Jumlah Unit Pengolahan dan Pemasaran Hasil Perikanan di Kecamatan Miri Manasa, 2019 dan 2020/ <i>Number of Fishing</i>	

	<i>Products Marketing and Manufacturing Units in Miri Manasa Subdistrict, 2019 and 2020</i> .....	145
5.4.7	Jumlah Produksi Hasil Pengolahan Perikanan di Kecamatan Miri Manasa (ton), 2019 dan 2020/ <i>Production of Fishery Manufacturing by Type in Miri Manasa Subdistrict (ton), 2019 and 2020</i> .....	146
5.4.8	Jumlah Produksi Pemasaran Hasil Perikanan di Kecamatan Miri Manasa (ton), 2019 dan 2020/ <i>Production of Fishery Product Marketing by Type in Miri Manasa Subdistrict (ton), 2019 and 2020</i> .....	147

## **BAB VI PARIWISATA, TRANSPORTASI, DAN KOMUNIKASI**

### **CHAPTER VI TOURISM, TRANSPORTATION, AND COMMUNICATION**

6.1	Jumlah Rumah Makan/Restoran Menurut Kelurahan/Desa di Kecamatan Miri Manasa,2017-2020/ <i>Number of Restaurant by Village/Kelurahan in Miri Manasa Subdistrict, 2017-2020</i> .....	156
6.2	Jumlah Menara dan Operator Layanan Komunikasi Telepon Seluler Serta Kondisi Sinyal Telepon Seluler Menurut Desa/Kelurahan di Kecamatan Miri Manasa, 2020/ <i>Number of Towers and Cellular Telephone Communication Service Operators and Cellular Phone Signal Conditions by Village/Kelurahan in Miri Manasa Subdistrict, 2020</i> .....	157
6.3	Banyaknya Desa/Kelurahan yang Memiliki Kelompok Kegiatan Olahraga Menurut Jenis Olahraga dan Ketersediaan Fasilitas/Lapangan Olahraga di Kecamatan Miri Manasa, 2020/ <i>Number of Villages/Kelurahan That Have Sports Activity Groups According to Sports Types and Availability of Sports Facilities / Fields in Miri Manasa Subdistrict, 2020</i> .....	158
6.4	Keberadaan Fasilitas Olahraga di Kecamatan Miri Manasa Menurut Kelurahan/Desa, 2020/ <i>The existence of Sport Facility in Miri Manasa Subdistrict by Kelurahan/Village, 2020</i> .....	159
6.5	Sarana Transportasi Antar Desa/Kelurahan Menurut Desa/Kelurahan di Kecamatan Miri Manasa, 2020/ <i>Inter-Village/Kelurahan Transportation Facilities by Village/Kelurahan in Miri Manasa Subdistrict, 2020</i> .....	160
6.6	Kondisi Jalan Darat Antar Desa/Kelurahan Menurut Desa/Kelurahan di Kecamatan Miri Manasa, 2020/ <i>Land Road Conditions</i>	



	<i>between Villages/Kelurahan by Village/Kelurahan in Miri Manasa Subdistrict, 2020</i> .....	161
6.7	<i>Keberadaan Kantor Pos/Pos Pembantu/Rumah Pos dan Perusahaan /Agen Jasa Ekspedisi Swasta Menurut Desa/Kelurahan di Kecamatan Miri Manasa, 2020/The Existence Of Post Offices/Auxiliary Posts/Post Houses And Companies/Private Courier Service Agents According To Villages/Kelurahan In Miri Manasa Subdistrict, 2020</i> .....	162

<https://gumaskab.bps.go.id>

## DAFTAR GAMBAR/LIST OF PICTURES

1	Luas Daerah Menurut Kelurahan/Desa di Kecamatan Miri Manasa (persen), 2020/ <i>Total Area by Kelurahan/Village in Subdistrict Miri Manasa (percent), 2020</i> .....	7
2	Persentase Pegawai Negeri Sipil Kantor Kecamatan Miri Manasa Menurut Tingkat Pendidikan Terakhir, 2020/ <i>Percentage of Civil Servants in Miri Manasa Subdistrict Offices by Educational Level, 2020</i> .....	23
3	Persentase Penduduk Kecamatan Miri Manasa Menurut Desa/Kelurahan (persen), 2020/ <i>Percentage of Miri Manasa Population by Village/Kelurahan (percent), 2020</i> .....	47
4	Jumlah Sekolah di Kecamatan Miri Manasa Menurut Jenjang Pendidikan, 2020/2021/ <i>Number of Schools in Miri Manasa Subdistrict by Educational Level, 2020/2021</i> .....	61
5	Persentase Luas Areal Perkebunan Karet Menurut Klasifikasi Tanaman di Kecamatan Miri Manasa (ha), 2020/ <i>Percentage of The Rubber Plantation by Classifications of Crops in Miri Manasa Subdistrict (ha), 2020</i> .....	125
6	Populasi (ekor) dan Produksi (kg) Ternak/Unggas Menurut Jenis Ternak di Kecamatan Miri Manasa (ekor), 2020/ <i>Livestock/Poultry Population (head) and Production (kg) by Kind of Livestock in Miri Manasa Subdistrict, 2020</i> .....	126
7	Jumlah Rumah Tangga Perikanan Tangkap di Perairan Umum dan Perikanan Budidaya di Kecamatan Miri Manasa, 2019 dan 2020/ <i>Number of Inland Open Water Capture Fishery Households and Aquaculture Households in Miri Manasa Subdistrict, 2019 and 2020</i> .....	127
8	Banyaknya Desa/Kelurahan yang Memiliki Kelompok Kegiatan Olahraga Menurut Jenis Olahraga dan Ketersediaan Fasilitas/Lapangan Olahraga di Kecamatan Miri Manasa, 2020/ <i>Number of Villages /Kelurahan That Have Sports Activity Groups According to Sports Types and Availability of Sports Facilities/Fields in Miri Manasa Subdistrict, 2020</i> .....	155



## PENJELASAN UMUM/EXPLANATORY NOTES

Tanda-tanda, satuan-satuan, dan lain-lainnya yang digunakan dalam publikasi ini adalah sebagai berikut:

*Symbols, measurement units, and acronyms which are used in this publication, are as follows:*

### 1. TANDA-TANDA/SYMBOLS

Data tidak tersedia/ <i>Data not available</i>	: ...
Tidak ada atau nol / <i>Null or zero</i>	: —
Data dapat diabaikan/ <i>Data negligible</i>	: 0
Tanda decimal/ <i>Decimal point</i>	: ,
Data tidak dapat ditampilkan/ <i>Not applicable</i>	: NA
Angka perkiraan/ <i>Estimated figures</i>	: e
Angka sementara/ <i>Preliminary figures</i>	: x
Angka sangat sementara/ <i>Very preliminary figures</i>	: xx
Angka diperbaiki/ <i>Revised figures</i>	: r

### 2. SATUAN/UNITS

barel/ <i>barrel</i>	: 158,99 liter/ <i>litres</i> = 1/6,2898 m <sup>3</sup>
hektar (ha)/ <i>hectare (ha)</i>	: 10 000 m <sup>2</sup>
kilometer (km)/ <i>kilometres (km)</i>	: 1 000 meter/ <i>meters</i> (m)
knot/ <i>knot</i>	: 1,8523 km/jam (km/hour)
kuintal/ <i>quintal</i>	: 100 kg
KWh	: 1 000 Watt <i>hour</i>
MWh	: 1 000 KWh
liter (untuk beras)/ <i>litre (for rice)</i>	: 0,80 kg
ons/ <i>ounce</i>	: 28,31 gram/ <i>grams</i>
ton	: 1 000 kg

Satuan lain: buah, dus, butir, helai/lembar, kaleng, batang, pulsa, ton kilometer (ton-km), jam, menit, persen (%).

*Other units: unit, pack, pieces, sheet, tin, pulse, ton-kilometres(ton-km), hour, minute, percent (%).*

Perbedaan angka di belakang koma disebabkan oleh pembulatan angka.

*The difference in decimal numbers is caused by rounding.*



# BAB 1

# GEOGRAFI (Geography)

## KECAMATAN MIRI MANASA

*Miri Manasa Subdistrict*

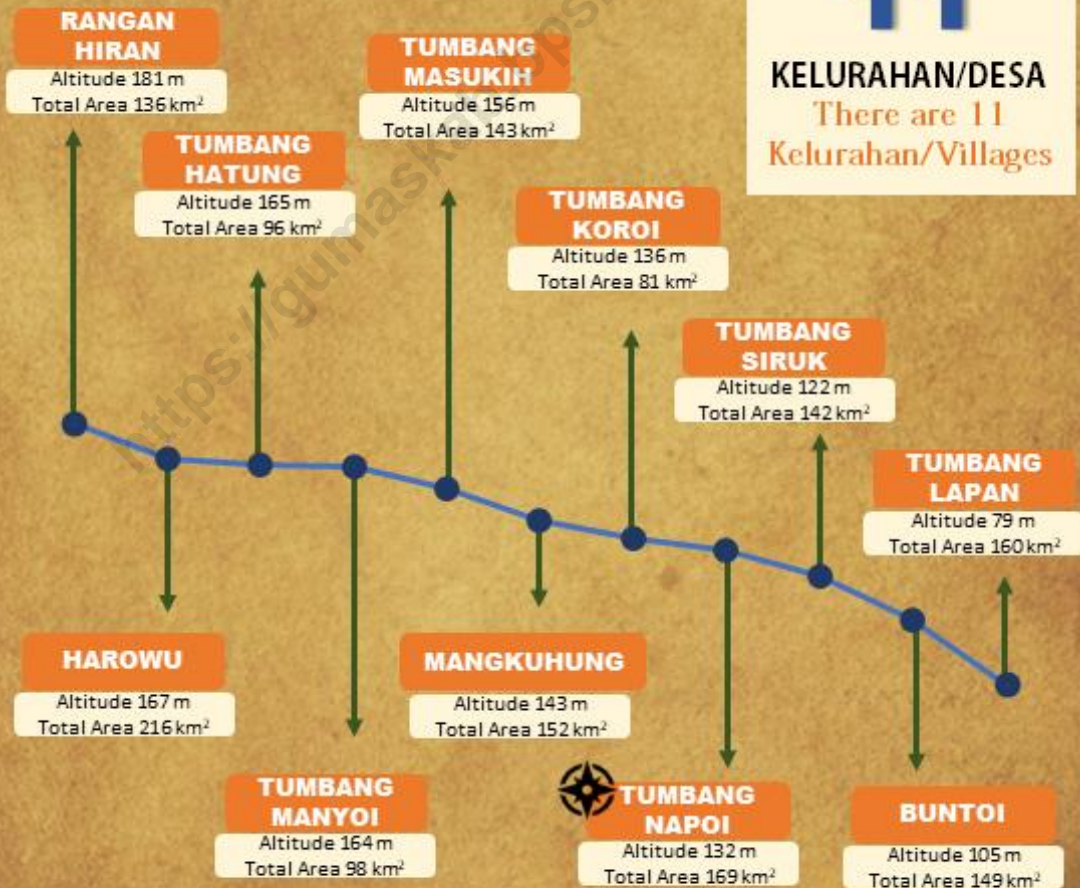
merupakan kecamatan terluas kedua di Kabupaten Gunung Mas dengan luas **1.542 km<sup>2</sup>** is the second largest subdistrict in Gunung Mas District with **1.542 km<sup>2</sup>**

TERDAPAT

# 11

KELURAHAN/DESA

There are 11  
Kelurahan/Villages





## PENJELASAN TEKNIS

1. **Jarak dari Kabupaten** dihitung dari titik 0 kilometer Kabupaten Gunung Mas yaitu Tugu 0 Kilometer di Kuala Miri Manasa.
2. **Jarak dari Kecamatan** dihitung dari ibukota kecamatan atau kantor kecamatan.
3. **Meter di atas permukaan laut (disingkat mdpl)** adalah istilah yang digunakan untuk menjelaskan ketinggian suatu tempat dari permukaan laut, dinyatakan dalam meter.
4. **Badan Pusat Statistik (BPS) telah melakukan pendataan Potensi Desa (Podes)** sejak tahun 1980. Sejak saat itu, Podes dilaksanakan secara rutin sebanyak 3 kali dalam Miri Manasa waktu sepuluh tahun untuk mendukung kegiatan Sensus Penduduk, Sensus Pertanian, ataupun Sensus Ekonomi. Dengan demikian, fakta penting terkait ketersediaan infrastruktur dan potensi yang dimiliki oleh setiap wilayah dapat dipantau perkembangannya secara berkala dan terus menerus.
5. Sejak tahun 2008, **pendataan Podes** mengalami perubahan dengan adanya penambahan kuesioner

## TECHNICAL NOTES

1. ***The distance from Regency** calculated from point 0 kilometer Gunung Mas namely Tugu 0 Kilometer at Kuala Miri Manasa.*
2. ***The distance from the subdistrict** are calculated from the capital Subdistrict or the Subdistrict office.*
3. ***Meters above sea level (masl)** is a term used to describe the height of a point above sea level , expressed in meters*
4. ***BPS-Statistics Indonesia has already recorded village potential (Podes)** since 1980. Since then, Podes regularly implemented 3 (three) times within ten years to support the activities of the Population Census, Agriculture Census, or Economic Census. Thus, important facts related to the availability of infrastructure and the potential possessed by each region can be monitored regularly and continually.*
5. *Since 2008, **Podes** has been changed especially in providing additional information from Subdistrict and*



## GEOGRAPHY

suplemen kecamatan dan kabupaten/kota. Penambahan kuesioner tersebut bertujuan untuk meningkatkan manfaat data Podes bagi para konsumen data dan pemerintah daerah dalam perencanaan pembangunan wilayah.

6. **Data Podes** merupakan satu-satunya sumber data kewilayahan yang muatannya beragam dan memberi gambaran tentang situasi pembangunan suatu wilayah (regional). Ini berbeda dengan data dari hasil pendekatan rumah tangga yang lebih menekankan pada dimensi aktivitas sektoral. Keduanya sama penting dan menjadi kekayaan BPS.

### 7. Cakupan Wilayah

Pencacahan Podes dilakukan secara sensus terhadap seluruh wilayah administrasi pemerintah terendah setingkat desa (yaitu desa, kelurahan, nagari, Unit Permukiman Transmigrasi (UPT) yang masih dibina oleh kementerian terkait). Berdasarkan hasil Podes 2018, ada sebanyak 83.931 wilayah setingkat desa yang tersebar di 514 kabupaten/kota.

### 8. Metode Pengumpulan Data

Pengumpulan data Podes 2020 dilakukan melalui wawancara

*regency/municipality, using separate questionnaires. The goal of these changes is to provide more benefits for data users and local government in regional development.*

6. **Podes data** is the only one source of spatial data consisting of various information and providing a picture of development progress in a region. The Podes data are different from data resulted from household surveys focusing on the dimension of sectoral activities. Both kind of data are important and become the trade mark of BPS on the data richness.

### 7. Podes Coverage

*Podes enumeration is implemented as a census of the lowest governmental administrative region equivalent to village (i.e. village, kelurahan, nagari, and Transmigration Settlement Unit which is still fostered by the relevant ministry). There were 83,931 village-level areas spread over 514 regencies/municipalities based on the result of Podes 2018.*

### 8. Method of Data Collection

*Data Collection of Podes 2020 carried out through direct interviews*

langsung oleh petugas terlatih dengan narasumber yang relevan. Petugas adalah aparatur ataupun mitra kerja BPS Kabupaten/Kota, sementara narasumber adalah kepala desa/lurah atau narasumber lain yang memiliki pengetahuan terhadap wilayah target pencacahan.

9. **Desa/Kelurahan Tepi Laut** adalah desa/kelurahan yang sebagian atau seluruh wilayahnya bersinggungan langsung dengan laut, baik berupa pantai maupun tebing karang.
  10. **Desa/Kelurahan Bukan Tepi Laut** adalah desa/kelurahan yang wilayahnya tidak bersinggungan langsung dengan laut.
  11. **Desa/Kelurahan Lereng/Puncak** adalah desa/kelurahan yang sebagian besar wilayahnya berada di puncak gunung/pegunungan atau terletak di antara puncak sampai lembah.
  12. **Desa/Kelurahan Lembah** adalah desa/kelurahan yang wilayahnya sebagian besar terletak di antara dua gunung/pegunungan atau daerah yang mempunyai kedudukan lebih rendah dibandingkan daerah sekitarnya.
  13. **Desa/Kelurahan Dataran** adalah desa/kelurahan yang sebagian
9. *Coastal Village/Coastal Kelurahan is a village/kelurahan which some areas are intersect/directly adjacent to the sea, either gently sloping/flat beach or cliffs/reef.*
  10. *Non Coastal Village/Coastal Kelurahan is a village/kelurahan which has no area that intersect/directly adjacent to the sea.*
  11. *Slope/Peak Village/Kelurahan is a village/kelurahan which the largest part of village lies on the on the peak mountain or between the peak and the valley.*
  12. *Valley Village/Kelurahan is a village/kelurahan which largest part of the area is a low area between two mountains or area that have a position lower than the surrounding areas.*
  13. *Flat Land/Plain Village/Kelurahan is a village/kelurahan which the*

## GEOGRAPHY

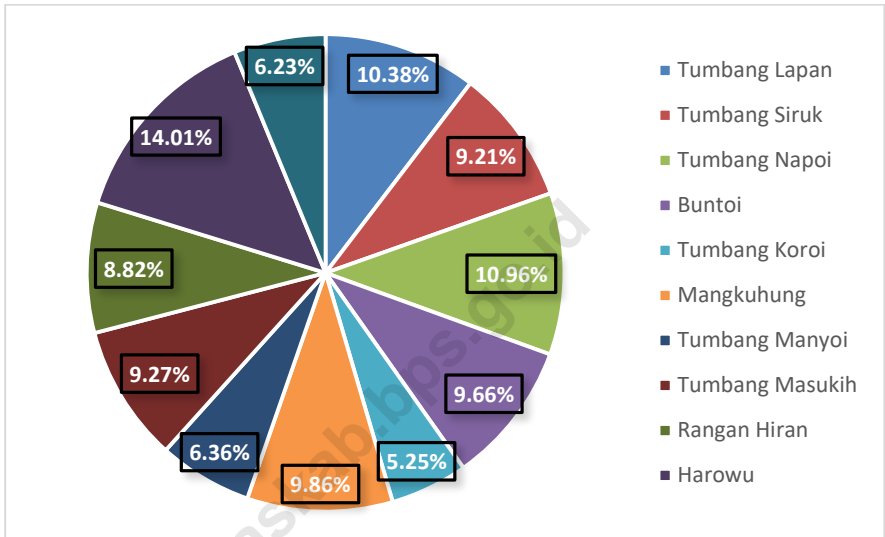
besar wilayahnya tampak datar, rata, dan memberntang.

14. **Embung** adalah bangunan yang berfungsi menampung kelebihan air yang terjadi pada musim hujan untuk persediaan suatu desa di musim kering. Keberadaan fasilitas embung desa yang ada yang dapat digunakan untuk kebutuhan masyarakat desa seperti untuk irigasi, wisata, dll

*largest part of village appears plane, flat, and stretched.*

14. **Embung** is a building that functions to accommodate excess water that occurs during the rainy season to supply a village in the dry season. The existense of existing village reservoir facilities that can be used for the needs of the village community such as for irrigation, tourism, etc.

**Gambar 1** Luas Daerah Menurut Kelurahan/Desa di Kecamatan Miri Manasa (persen), 2020/Total Area by Kelurahan/Village in Subdistrict Miri Manasa (percent), 2020  
Picture



Sumber/Source: Sekretariat Daerah Kabupaten Gunung Mas/The Regional Secretary of Gunung Mas Regency

## GEOGRAPHY

### 1. GEOGRAFI/GEOGRAPHY

**Tabel 1.1 Luas Daerah Menurut Kelurahan/Desa di Kecamatan Miri Manasa, 2020**  
*Table Total Area by Kelurahan/Village in Miri Manasa Subdistrict, 2020*

<b>Kelurahan/Desa</b> <i>Kelurahan/Village</i>	<b>Luas (Km<sup>2</sup>)</b> <i>Total Area</i> <i>(square.km)</i>	<b>Persentase terhadap Luas</b> <b>Kecamatan</b> <i>Percentage to Subdistrict's</i> <i>Area</i>
(1)	(2)	(3)
[001] Tumbang Lapan	160	10,38
[002] Tumbang Siruk	142	9,21
[003] Tumbang Napoi	169	10,96
[004] Buntoi	149	9,66
[005] Tumbang Koroi	81	5,25
[006] Mangkuhung	152	9,86
[007] Tumbang Manyoi	98	6,36
[008] Tumbang Masukih	143	9,27
[009] Rangan Hiran	136	8,82
[010] Harowu	216	14,01
[011] Tumbang Hatung	96	6,23
<b>Miri Manasa</b>	<b>1 542</b>	<b>100,00</b>

Sumber/Source: Sekretariat Daerah Kabupaten Gunung Mas/The Regional Secretary of Gunung Mas Regency

**Tabel 1.2** Jarak dari Ibukota Kelurahan/Desa ke Kantor Camat Miri Manasa dan ke Kantor Bupati Kabupaten Gunung Mas, 2020/*Distance from Capital of Kelurahan/Village to Capital of Miri Manasa Subdistrict, 2020*

<b>Kelurahan/Desa</b> <i>Kelurahan/Village</i>	<b>Jarak ke Kantor Camat (km)</b> <i>Distance to the Head of Subdistrict (km)</i>	<b>Jarak ke Kantor Bupati (km)</b> <i>Distance to the Regent of Regency (km)</i>
(1)	(2)	(3)
[001] Tumbang Lapan	11,6	93,7
[002] Tumbang Siruk	6,3	99
[003] Tumbang Napoi	0,5	105,8
[004] Buntoi	7,9	113,2
[005] Tumbang Koroi	4,7	110
[006] Mangkuhung	11,3	116,6
[007] Tumbang Manyoi	16	121,3
[008] Tumbang Masukih	20,5	125,8
[009] Rangan Hiran	25,8	131,1
[010] Harowu	31,8	137,1
[011] Tumbang Hatung	27,5	132,8

Sumber/Source: BPS Kabupaten Gunung Mas/BPS – Statistics of Gunung Mas Regency

## GEOGRAPHY

**Tabel 1.3 Letak Geografi dan Ketinggian Letak Lokasi Pemerintahan Kelurahan/Desa dari Permukaan Air Laut (dpal) Menurut Kelurahan/Desa di Kecamatan Miri Manasa (m), 2020/Geographical Location and Altitude the Location of Kelurahan/Village Administration from the Surface of the Sea Water (m a.s.l) by Kelurahan/Village in Miri Manasa Subdistrict (m), 2020**

Kelurahan/Desa <i>Kelurahan/Village</i>	Letak Geografi <i>Geographical Location</i>		Ketinggian Letak (m) <i>Altitude (m)</i>
	Tepi Laut <i>Coastal</i>	Bukan Tepi Laut <i>Non-Coastal</i>	
(1)	(2)	(3)	(4)
[001] Tumbang Lapan	-	✓	79
[002] Tumbang Siruk	-	✓	122
[003] Tumbang Napoi	-	✓	132
[004] Buntoi	-	✓	105
[005] Tumbang Koroi	-	✓	136
[006] Mangkuhung	-	✓	143
[007] Tumbang Manyoi	-	✓	164
[008] Tumbang Masukih	-	✓	156
[009] Rangan Hiran	-	✓	181
[010] Harowu	-	✓	167
[011] Tumbang Hatung	-	✓	165
<b>Miri Manasa</b>	-	✓	

Sumber/Source: BPS Kabupaten Gunung Mas/BPS – Statistics of Gunung Mas Regency

**Tabel 1.4 Keadaan Topografi Menurut Kelurahan/Desa di Kecamatan Miri Manasa, 2020/Topographical Conditions by Kelurahan/Village in Miri Manasa Subdistrict, 2020**

Kelurahan/Desa <i>Kelurahan/Village</i>	Keadaan Topografi <i>Topographical Conditions</i>		
	Lembah <i>Valley</i>	Lereng/Puncak <i>Slope</i>	Dataran <i>Flat</i>
(1)	(2)	(3)	(4)
[001] Tumbang Lapan	-	✓	-
[002] Tumbang Siruk	-	✓	-
[003] Tumbang Napoi	-	✓	-
[005] Tumbang Koroi	-	✓	-
[004] Buntoi	-	✓	-
[006] Mangkuhung	-	✓	-
[007] Tumbang Manyoi	-	✓	-
[008] Tumbang Masukih	-	✓	-
[009] Rangan Hiran	-	✓	-
[010] Harowu	-	✓	-
[011] Tumbang Hatung	-	✓	-

Sumber/Source: BPS Kabupaten Gunung Mas/BPS – Statistics of Gunung Mas Regency



## GEOGRAPHY

**Tabel 1.5 Titik Koordinat Kantor Kelurahan/Desa Menurut Kelurahan/Desa di Kecamatan Miri Manasa, 2020/The Coordinates of Kelurahan/Village Office by Kelurahan/Village in Miri Manasa Subdistrict, 2020**

<b>Kelurahan/Desa</b> <i>Kelurahan/Village</i>	<b>Bujur</b> <i>Longitude</i>	<b>Lintang</b> <i>Latitude</i>
(1)	(2)	(3)
[001] Tumbang Lapan	113,5551 ° BT	0,8302 ° LS
[002] Tumbang Siruk	113,5825 ° BT	0,7533 ° LS
[003] Tumbang Napoi	113,5909 ° BT	0,7034 ° LS
[004] Buntoi	113,6286 ° BT	0,6522 ° LS
[005] Tumbang Koroï	113,6145 ° BT	0,6829 ° LS
[006] Mangkuhung	113,6446 ° BT	0,6469 ° LS
[007] Tumbang Manyoi	113,3857 ° BT	0,3732 ° LS
[008] Tumbang Masukih	113,3942 ° BT	0,3620 ° LS
[009] Rangan Hiran	113,4117 ° BT	0,3537 ° LS
[010] Harowu	113,4137 ° BT	0,3383 ° LS
[011] Tumbang Hatung	113,3715 ° BT	0,3443 ° LS

Sumber/Source: BPS Kabupaten Gunung Mas/BPS – Statistics of Gunung Mas Regency

**Tabel 1.6 Orbitasi Waktu Tempuh dari Kelurahan/Desa ke Kantor Camat Miri Manasa dan ke Kantor Bupati Kabupaten Gunung Mas, 2020/Traveling Time from Kelurahan/Village to Head of Miri Manasa Subdistrict Office and Regent of Gunung Mas Regency, 2020**

<b>Kelurahan/Desa</b> <i>Kelurahan/Village</i>	<b>Waktu Tempuh Ke Kantor Camat</b> <i>Traveling Time to Capital Subdistrict</i>	<b>Waktu Tempuh Ke Kantor Bupati</b> <i>Traveling Time to Capital Regency</i>
(1)	(2)	(3)
[001] Tumbang Lapan	1 jam 10 menit	2 jam 45 menit
[002] Tumbang Siruk	30 menit	3 jam 45 menit
[003] Tumbang Napoi	5 menit	3 jam 45 menit
[004] Buntoi	30 menit	4 jam 30 menit
[005] Tumbang Koroi	30 menit	4 jam 30 menit
[006] Mangkuhung	40 menit	4 jam 40 menit
[007] Tumbang Manyoi	1 jam	5 jam 30 menit
[008] Tumbang Masukih	1 jam	5 jam 30 menit
[009] Rangan Hiran	1 jam 25 menit	5 jam
[010] Harowu	1 jam 40 menit	5 jam 58 menit
[011] Tumbang Hatung	1 jam 25 menit	5 jam 25 menit

Sumber/Source: BPS Kabupaten Gunung Mas/BPS – Statistics of Gunung Mas Regency

## GEOGRAPHY

**Tabel 1.7 Nama Sungai dan Kelurahan/Desa yang Dilintasi di Kecamatan Miri Manasa, 2020/Name of River and Spread Kelurahan/Village in Miri Manasa Subdistrict, 2020**

Nama Sungai <i>Name of River</i>	Kelurahan/Desa yang Dilintasi <i>Spread Kelurahan/Village</i>
(1)	(2)
Sungai Miri, Sungai Kurik	Tumbang Lapan
Sungai Miri, Sungai Siruk, Sungai Tamahan, Sungai Karang	Tumbang Siruk
Sungai Miri, Sungai Napoi, Sungai Nanap, Sungai Onyang	Tumbang Napoi
Sungai Miri, Sungai Koroi	Tumbang Koroi
Sungai Miri	Buntoi
Sungai Miri, Sungai Lunuk	Mangkuhung
Sungai Miri, Sungai Manyoi	Tumbang Manyoi
Sungai Hatung, Sungai Manyoi	Tumbang Hatung
Sungai Masukih, Sungai Miri	Tumbang Masukih
Sungai Miri, Sungai Pari, Sungai Lutau	Rangan Hiran
Sungai Miri, Sungai Pipa, Sungai Kujang	Harowu

Sumber/Source: BPS Kabupaten Gunung Mas/BPS – Statistics of Gunung Mas Regency

**Tabel 1.8 Banyaknya Embung Desa Menurut Desa/Kelurahan di Kecamatan Miri Manasa, 2019 dan 2020/ Number of Village Embungs According to the Village / Kelurahan in Miri Manasa District, 2019 and 2020**

Kelurahan/Desa Kelurahan/Village	2019	2020
(1)	(2)	(3)
[001] Tumbang Lapan	-	2
[002] Tumbang Siruk	-	-
[003] Tumbang Napoi	-	-
[004] Buntoi	-	-
[005] Tumbang Koroi	-	-
[006] Mangkuhung	-	-
[007] Tumbang Manyoi	-	-
[008] Tumbang Masukih	-	-
[009] Rangan Hiran	-	-
[010] Harowu	-	-
[011] Tumbang Hatung	-	-
<b>Miri Manasa</b>	-	2

Sumber/Source: BPS, Pendataan Potensi Desa (Podes) 2020/BPS-Statistics Indonesia, Village Potential Data Collection 2020




# BAB 2

# PEMERINTAHAN (Government)

Alokasi Dana Desa  
Tahun 2020  
**Rp 5.193.949.080**

Besarnya Dana Desa  
Tahun 2020  
**Rp 8.847.934.000**



**8**

**1**

**Jumlah PNS di Kantor Kecamatan Miri Manasa  
Menurut Jenis Kelamin Tahun 2020**



## PENJELASAN TEKNIS

1. **Kecamatan dipimpin** oleh seorang Camat dibantu oleh Sekretaris Camat. Dalam menjalankan tugas pemerintahan eksekutif di level kecamatan, Camat bertanggung jawab terhadap Bupati.
2. **Kelurahan** adalah pembagian wilayah administratif di Indonesia di bawah kecamatan. Dalam konteks otonomi daerah di Indonesia, kelurahan merupakan wilayah kerja Lurah sebagai Perangkat Daerah Kabupaten atau kota.
3. **Desa** adalah kesatuan wilayah yang dihuni oleh sejumlah keluarga yang mempunyai sistem pemerintahan sendiri (dikepalai oleh seorang kepala desa).
4. **Rukun Warga (RW)** adalah pembagian wilayah di Indonesia di bawah Desa atau Kelurahan (atau di bawah: Dusun atau Lingkungan Kelurahan).
5. **Rukun Tetangga (RT)** adalah pembagian wilayah di Indonesia di bawah Rukun Warga. Rukun Tetangga bukanlah termasuk pembagian administrasi pemerintahan, dan pembentukannya adalah melalui musyawarah masyarakat setempat dalam rangka

## TECHNICAL NOTES

1. ***The Subdistrict** is headed by a Subdistrict Head assisted by the Subdistrict Secretary. In carrying out the duties of the executive government at the Subdistrict level, the Subdistrict Head is responsible for the Regent.*
2. ***Kelurahan** is the division of administrative regions in Indonesia under Subdistricts. In the context of regional autonomy in Indonesia, a village headman as a working area of the regency or municipality.*
3. ***The village** is a unitary region inhabited by a number of families who have their own system of government (headed by a village chief).*
4. ***Rukun Warga (RW)** is the division of regions in Indonesia under the Village or Village (or under: Environment hamlet or village).*
5. ***Neighborhood (RT)** is the division of regions in Indonesia under Rukun Warga. Neighborhood is not including the division of administration, and the formation of local communities is through consultation in the framework of*



## GOVERNMENT

- elayanan kemasyarakatan yang ditetapkan oleh Desa atau Kelurahan.
6. **PNS daerah** adalah Pegawai Negeri Sipil yang bekerja di daerah otonom seperti daerah provinsi/kabupaten/kota dan gajinya dibebankan pada Anggaran Pendapatan dan Belanja Daerah (APBD) dan dipekerjakan pada pemerintah daerah maupun dipekerjakan di luar instansi induknya.
  7. **Sumber Dana Desa** berasal dari APBN Pusat dan APBD (Provinsi dan Kabupaten). Dana Desa setiap Desa dihitung secara berkeadilan berdasarkan:
    - a. Alokasi Dasar
    - b. Alokasi yang dihitung dengan memperhatikan jumlah penduduk, angka kemiskinan, luas wilayah dan tingkat kesulitan geografis setiap Desa.
  8. **Dana desa APBN** adalah dana yang bersumber dari Anggaran Pendapatan dan Belanja Negara (APBN) yang diperuntukkan bagi desa yang ditransfer melalui Anggaran Pendapatan dan Belanja Daerah (APBD) kabupaten/kota dan digunakan untuk membiayai penyelenggaraan pemerintahan, pelaksanaan pembangunan, pembinaan kemasyarakatan dan pemberdayaan masyarakat.
- community service set by the Village or Village.*
6. **Regional Civil Servants** are Civil Servants working in autonomous regions such as provincial/regency/ municipality and his salary is charged to the Regional Income and Expenditure Budget (APBD) and employed in local government and its parent employed outside agencies.
  7. **The source of Village Funds** comes from the Central APBN and APBD (Provincial and Regency). The Village Fund for each Village is calculated fairly based on:
    - a. Basic Allocation
    - b. The location is calculated by taking into account the population, poverty rate, area size and geographic difficulty level for each Village.
  8. **Funds Budget village** is funds from the State Budget (APBN) which is applied to the village that is transferred through the Regional Budget (APBD) district / city and used to fund governance, the implementation of development, social development and empowerment community. (Source: Government Regulation No. 60 of 2014, Government Regulation No. 22, 2015).

(Sumber: PP No. 60 tahun 2014, PP No. 22 tahun 2015).

9. **Menurut PP No. 22 tahun 2015 pasal 16**, Penyaluran Dana Desa dilakukan secara bertahap pada tahun anggaran berjalan dengan ketentuan:
- Tahap I pada bulan April sebesar 40%
  - Tahap II pada bulan Agustus sebesar 40%
  - Tahap III pada bulan Oktober sebesar 20%
10. **Alokasi Dana Desa (ADD) APBD** adalah dana untuk desa yang ditetapkan melalui Peraturan Bupati/Walikota yang paling sedikit 10% dari dana perimbangan yang diterima kabupaten/kota dalam anggaran pendapatan dan belanja daerah.
- Menurut PP No. 43 tahun 2015 Pasal 96**,  $ADD = 10\% \times (\text{Dana Bagi Hasil (DBH) Pajak dan Sumber Daya Alam} + \text{Dana Alokasi Umum (DAU)} - \text{Dana Alokasi Khusus (DAK)})$ .
11. **Berdasarkan Perbup No. 9 tahun 2019**, pembagian pagu ADD dilakukan:
- Secara merata untuk seluruh Desa, yakni Alokasi Dana Desa Minimal ( $ADDM = 60\% \times \text{total Pagu ADD setelah dikurangi ADD untuk peningkatan ekonomi}$
9. **According to PP. 22 of 2015 article 16**, the distribution of Village Funds is carried out in stages in the current fiscal year with the following provisions:
- Phase I in April by 40%
  - Phase II in August by 40%
  - Phase III in October by 20%.
10. **Village Fund Allocation (ADD) budget** is funding for the village established by Regulation Regent / Mayor is at least 10% of equalization funds received by the district / city in the budget revenue and expenditure.
- According to the PP 43 2015 Article 96**,  $ADD = 10\% \times (\text{DBH (DBH) Taxes and Natural Resources} + \text{General Allocation Fund (DAU)} - \text{Special Allocation Fund (DAK)})$ .
11. **Based on Perbup No. 9 of 2019**, the ADD ceiling distribution is carried out:
- Evenly for all villages, namely Minimal Village Fund Allocation ( $ADDM = 60\% \times \text{total ADD Ceiling after deducting ADD for increasing}$

## GOVERNMENT

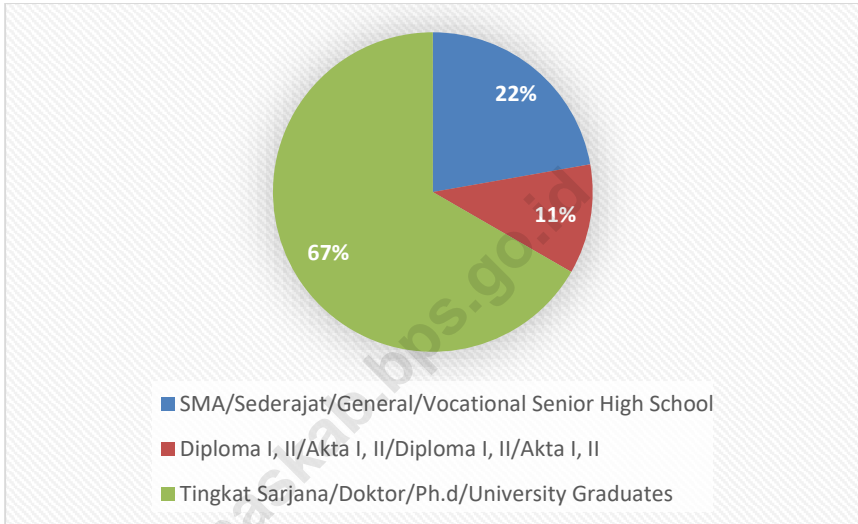
kerakyatan berbasis  
pemberdayaan masyarakat  
desa)

- b. Secara proporsional per Desa (ADDP = 40% dari toral Pagu ADD setelah dikurangi ADD untuk peningkatan ekonomi kerakyatan berbasis pemberdayaan masyarakat desa) \* Bobot Desa yang Bersangkutan).

*populist economy based on  
village community  
empowerment)*

- b. Proportionally per Village (ADDP = 40% of the ADD Pagu total after deducting ADD for increasing the populist economy based on village community empowerment) \* Relevant Village Weight).*

**Gambar 2** Persentase Pegawai Negeri Sipil Kantor Kecamatan Miri Manasa Menurut Tingkat Pendidikan Terakhir, 2020/*Percentage of Civil Servants in Miri Manasa Subdistrict Offices by Educational Level, 2020*



Sumber/Source: Badan Kepegawaian, Pendidikan dan Pelatihan Daerah Kabupaten Gunung Mas/*Regional Employment, Education and Training Agency of Gunung Mas Regency*

## GOVERNMENT

### 2. PEMERINTAHAN/GOVERNMENT

#### 2.1 WILAYAH ADMINISTRATIF/ADMINISTRATIVE AREA

**Tabel** 2.1.1 Jumlah Kelurahan/Desa<sup>1</sup>, Rukun Warga (RW), dan Rukun Tetangga (RT) di Kecamatan Miri Manasa, 2020  
*Table* Number of Kelurahan/Village<sup>1</sup>, RW and RT in Miri Manasa Subdistrict, 2020

Uraian <i>Descriptions</i>	Kecamatan Miri Manasa <i>Miri Manasa Subdistrict</i>
(1)	(2)
Ibu kota Kecamatan <i>Capital District</i>	TUMBANG NAPOI
Nama Camat <i>Name of Chief of District</i>	HERLI JAMBEK
Jumlah Desa <i>Number of Village</i>	10
Jumlah Kelurahan <i>Number of Kelurahan</i>	1
Jumlah Rukun Warga (RW) <i>Number of RW</i>	6
Jumlah Rukun Tetangga (RT) <i>Number of RT</i>	21

Catatan/Note: <sup>1</sup> Termasuk Unit Permukiman Transmigrasi (UPT)/Include Transmigration Settlement Unit

Sumber/Source: Badan Pemberdayaan Masyarakat dan Desa Kabupaten Gunung Mas/Community and Village Empowerment Agency of Gunung Mas Regency

**Tabel 2.1.2 Nama Kepala Lurah/Desa di Kecamatan Miri Manasa, 2020<sup>1</sup>/Name of Village Chief in Miri Manasa Subdistrict, 2020<sup>1</sup>**

<b>Kelurahan/Desa</b> <i>Kelurahan/Village</i>	<b>Nama Kepala Lurah/Desa</b> <i>Chief of Village Name's</i>
(1)	(2)
[001] Tumbang Lapan	HORDIANTO
[002] Tumbang Siruk	TOBIE
[003] Tumbang Napoi	ARDIUS, SPD
[004] Buntoi	LICIN
[005] Tumbang Koroi	PRIADI
[006] Mangkuhung	YUNANTO
[007] Tumbang Manyoi	PRINOTO
[008] Tumbang Masukih	NELLY UMBUK
[009] Rangan Hiran	SONTO
[010] Harowu	SUWANDI
[011] Tumbang Hatung	SAGARLY

Sumber/Source: BPS Kabupaten Gunung Mas/BPS – Statistics of Gunung Mas Regency

<sup>1</sup>Kondisi menjabat tahun 2021

## GOVERNMENT

**Tabel 2.1.3 Keberadaan Lembaga Kemasyarakatan Kelurahan (LKK)/Badan Perwakilan Desa (BPD) di Kecamatan Miri Manasa, 2020/The Presence of Representatives Board of Village/Ward in Miri Manasa Subdistrict, 2020**

<b>Kelurahan/Desa</b> <i>Kelurahan/Village</i>	<b>Lembaga Kemasyarakatan Kelurahan (LKK)/Badan Perwakilan Desa (BPD)</b> <i>Representatives Board of Kelurahan/Village</i>
(1)	(2)
[001] Tumbang Lapan	Ada
[002] Tumbang Siruk	Ada
[003] Tumbang Napoi	Tidak ada
[004] Buntoi	Ada
[005] Tumbang Koroi	Ada
[006] Mangkuhung	Ada
[007] Tumbang Manyoi	Ada
[008] Tumbang Masukih	Ada
[009] Rangan Hiran	Ada
[010] Harowu	Ada
[011] Tumbang Hatung	Ada

Sumber/Source: Kantor Kecamatan Miri Manasa/Subdistrict Office of Miri Manasa

## 2.2 SUMBER DAYA MANUSIA/HUMAN RESOURCES

**Tabel 2.2.1** Jumlah Aparat Kelurahan/Desa di Kecamatan Miri Manasa, 2020/Number of Village Government Officials by Kelurahan/Village in Miri Manasa Subdistrict, 2020

Kelurahan/Desa Kelurahan/Village	Kepala Desa Village Head	Sekretaris Desa Village Secretary	Sekretariat Desa/Kelurahan (Kaur Keuangan, Perencanaan, dll.) Village / Kelurahan Secretariat (Head of Finance, Planning, etc.)
(1)	(2)	(3)	(4)
[001] Tumbang Lapan	1	1	2
[002] Tumbang Siruk	1	1	2
[003] Tumbang Napoi	1	-	-
[004] Buntoi	1	1	2
[005] Tumbang Koroi	1	1	2
[006] Mangkuhung	1	-	2
[007] Tumbang Manyoi	1	1	2
[008] Tumbang Masukih	1	1	2
[009] Rangan Hiran	1	1	2
[010] Harowu	1	1	2
[011] Tumbang Hatung	1	1	2
<b>Miri Manasa</b>	<b>11</b>	<b>9</b>	<b>20</b>



## GOVERNMENT

Lanjutan Tabel/*Continued Table 2.2.1*

Kelurahan/Desa <i>Kelurahan/Village</i>	Pelaksana Teknis (Kasi Pemerintahan, Kasi Kesejahteraan, dll) <i>Technical Implementers (Head of Government section, Head of Welfare section, etc.)</i>	Pelaksana Kewilayahan (Kadus, Ketua RT, Ketua RW, dll.) <i>Regional Implementers (Head of Hamlet, Head of RT, Head of RW, etc.)</i>
(1)	(2)	(3)
[001] Tumbang Lapan	3	2
[002] Tumbang Siruk	2	1
[003] Tumbang Napoi	1	4
[004] Buntoi	3	2
[005] Tumbang Koroi	3	2
[006] Mangkuhung	3	2
[007] Tumbang Manyoi	3	2
[008] Tumbang Masukih	3	4
[009] Rangan Hiran	3	2
[010] Harowu	3	2
[011] Tumbang Hatung	2	2
<b>Miri Manasa</b>	<b>29</b>	<b>25</b>

Sumber/*Source*: Kantor Kecamatan Miri Manasa/*Subdistrict Office of Miri Manasa*

**Tabel 2.2.2 Jumlah Pegawai Negeri Sipil Kantor Kecamatan Miri Manasa Menurut Jabatan dan Jenis Kelamin, 2019 dan 2020/Number of Civil Servants in Miri Manasa Subdistrict Offices by Occupation and Sex, 2019 and 2020**

Jabatan Occupation	2019			2020		
	Laki-Laki Male	Perempuan Female	Jumlah Total	Laki-Laki Male	Perempuan Female	Jumlah Total
(1)	(2)	(3)	(4)	(5)	(6)	(7)
Eselon V/5 <sup>th</sup> Echelon	-	-	-	-	-	-
Eselon IV/4 <sup>th</sup> Echelon	3	1	4	4	1	5
Eselon III/3 <sup>rd</sup> Echelon	2	-	2	2	-	2
Eselon II/2 <sup>nd</sup> Echelon	-	-	-	-	-	-
Eselon I/1 <sup>st</sup> Echelon	-	-	-	-	-	-
<b>Jumlah/Total</b>	<b>5</b>	<b>1</b>	<b>6</b>	<b>6</b>	<b>1</b>	<b>7</b>

Sumber/Source: Badan Kepegawaian, Pendidikan dan Pelatihan Daerah Kabupaten Gunung Mas/Regional Employment, Education and Training Agency of Gunung Mas Regency

## GOVERNMENT

**Tabel 2.2.3** Jumlah Pegawai Negeri Sipil Kantor Kecamatan Miri Manasa Menurut Tingkat Pendidikan Terakhir dan Jenis Kelamin, 2019 dan 2020/*Number of Civil Servants in Miri Manasa Subdistrict Offices by Educational Level and Sex, 2019 and 2020*

Tingkat Pendidikan <i>Educational Level</i>	2019			2020		
	Laki-Laki <i>Male</i>	Perempuan <i>Female</i>	Jumlah Total	Laki-Laki <i>Male</i>	Perempuan <i>Female</i>	Jumlah Total
(1)	(2)	(3)	(4)	(5)	(6)	(7)
Sampai dengan SD/Up to Primary School	-	-	-	-	-	-
SMP/Sederajat/General/Vocational Junior High School	-	-	-	-	-	-
SMA/Sederajat/General/Vocational Senior High School	3	-	3	2	-	2
Diploma I, II/Akta I, II/ <i>Diploma I, II/Akta I, II</i>	-	1	1	-	1	1
Diploma III/Akta III/Sarjana Muda/ <i>Diploma III/Akta III/Bachelor</i>	-	-	-	-	-	-
Tingkat Sarjana/Doktor/Ph.d/University Graduates	4	-	4	6	-	6
<b>Jumlah/Total</b>	<b>7</b>	<b>1</b>	<b>8</b>	<b>8</b>	<b>1</b>	<b>9</b>

Sumber/*Source*: Badan Kepegawaian, Pendidikan dan Pelatihan Daerah Kabupaten Gunung Mas/*Regional Employment, Education and Training Agency of Gunung Mas Regency*

**Tabel 2.2.4 Jumlah Pegawai Negeri Sipil Kantor Kecamatan Miri Manasa Menurut Tingkat Kepegawaian dan Jenis Kelamin, 2019 dan 2020/Number of Civil Servants in Miri Manasa Subdistrict Offices by Hierarchy and Sex, 2019 and 2020**

Pangkat/Golongan/Ruang <i>Hierarchy</i>	2019			2020		
	Laki- Laki <i>Male</i>	Perem- -puan <i>Female</i>	Jumlah <i>Total</i>	Laki- Laki <i>Male</i>	Perem- -puan <i>Female</i>	Jumlah <i>Total</i>
(1)	(2)	(3)	(4)	(5)	(6)	(7)
1. I/A (Juru Muda)	-	-	-	-	-	-
2. I/B (Juru Muda Tingkat I)	-	-	-	-	-	-
3. I/C (Juru)	-	-	-	-	-	-
4. I/D (Juru Tingkat I)	-	-	-	-	-	-
<b>Golongan I/Range I</b>						
5. II/A (Pengatur Muda)	-	-	-	-	-	-
6. II/B (Pengatur Muda Tingkat I)	-	-	-	-	-	-
7. II/C (Pengatur)	1	-	1	1	-	1
8. II/D (Pengatur Tingkat I)	-	-	-	-	-	-
<b>Golongan II/Range II</b>						
9. III/A (Penata Muda)	-	-	-	-	-	-
10. III/B (Penata Muda Tingkat I)	1	1	2	1	1	2
11. III/C (Penata)	1	-	1	-	-	-
12. III/D (Penata Tingkat I)	3	-	3	5	-	5
<b>Golongan III/Range III</b>						
13. IV/A (Pembina)	-	-	-	-	-	-
14. IV/B (Pembina Tingkat I)	1	-	1	1	-	1
15. IV/C (Pembina Utama Muda)	-	-	-	-	-	-
16. IV/D (Pembina Utama Madya)	-	-	-	-	-	-
17. IV/E (Pembina Utama)	-	-	-	-	-	-
<b>Golongan IV/Range IV</b>						
<b>Jumlah/Total</b>	<b>7</b>	<b>1</b>	<b>8</b>	<b>8</b>	<b>1</b>	<b>9</b>

Sumber/Source: Badan Kepegawaian, Pendidikan dan Pelatihan Daerah Kabupaten Gunung Mas/Regional Employment, Education and Training Agency of Gunung Mas Regency

## GOVERNMENT

**Tabel 2.2.5** Jumlah Pegawai Negeri Sipil Kantor Kecamatan Miri Manasa Menurut Kelompok Umur dan Jenis Kelamin, 2020/*Number of Civil Servants in Miri Manasa Subdistrict Offices by Age Group and Sex, 2020*

Kelompok <sup>1</sup> Umur Age Group	2020		
	Laki-Laki Male	Perempuan Female	Jumlah Total
(1)	(5)	(6)	(7)
16-25	-	-	-
26-45	3	1	4
45-65	5	-	5
<b>Jumlah/Total</b>	<b>8</b>	<b>1</b>	<b>9</b>

Catatan/Note: <sup>1</sup>Kelompok umur berdasarkan Depkes RI 2009/*Age Group according to Department of Health 2009*

Sumber/Source: Badan Kepegawaian, Pendidikan dan Pelatihan Daerah Kabupaten Gunung Mas/*Regional Employment, Education and Training Agency of Gunung Mas Regency*

**Tabel 2.2.6** Jumlah Pegawai Negeri Sipil Kantor Kelurahan Tumbang Napoi Kecamatan Miri Manasa Menurut Menurut Jabatan dan Jenis Kelamin, 2020/*Number of Civil Servants in Tumbang Napoi Kelurahan Offices of Miri Manasa Subdistrict Offices by Occupation and Sex, 2020*

Jabatan <i>Occupation</i>	2020		
	Laki-Laki <i>Male</i>	Perempuan <i>Female</i>	Jumlah <i>Total</i>
(1)	(2)	(3)	(4)
Eselon V/5 <sup>th</sup> <i>Echelon</i>	-	-	-
Eselon IV/4 <sup>th</sup> <i>Echelon</i>	1	-	1
Eselon III/3 <sup>rd</sup> <i>Echelon</i>	-	-	-
Eselon II/2 <sup>nd</sup> <i>Echelon</i>	-	-	-
Eselon I/1 <sup>st</sup> <i>Echelon</i>	-	-	-
<b>Jumlah/Total</b>	<b>1</b>	<b>-</b>	<b>1</b>

Sumber/*Source*: Badan Kepegawaian, Pendidikan dan Pelatihan Daerah Kabupaten Gunung Mas/*Regional Employment, Education and Training Agency of Gunung Mas Regency*

## GOVERNMENT

**Tabel 2.2.7 Jumlah Pegawai Kantor Kelurahan Tumbang Napoi Kecamatan Miri Manasa Menurut Tingkat Pendidikan dan Jenis Kelamin, 2020/Number of Civil Servants in Tumbang Napoi Kelurahan Offices of Miri Manasa Subdistrict by Educational Level and Sex, 2020**

Tingkat Pendidikan <i>Educational Level</i>	2020		
	Laki-Laki <i>Male</i>	Perempuan <i>Female</i>	Jumlah <i>Total</i>
(1)	(2)	(3)	(4)
Sampai dengan SD/ <i>Up to Primary School</i>	-	-	-
SMP/Sederajat/ <i>General/Vocatio-nal Junior High School</i>	-	-	-
SMA/Sederajat/ <i>General/Vocatio-nal Senior High School</i>	-	-	-
Diploma I, II/Akta I, II/ <i>Diploma I, II/Akta I, II</i>	-	-	-
Diploma III/Akta III/Sarjana Muda/ <i>Diploma III/Akta III/Bachelor</i>	-	-	-
Tingkat Sarjana/ Doktor/Ph.d/ <i>University Graduates</i>	2	-	2
<b>Jumlah/Total</b>	<b>2</b>	<b>-</b>	<b>2</b>

Sumber/Source: Badan Kepegawaian, Pendidikan dan Pelatihan Daerah Kabupaten Gunung Mas/  
*Regional Employment, Education and Training Agency of Gunung Mas Regency*

**Tabel 2.2.8 Jumlah Pegawai Kantor Kelurahan Tumbang Napoi Kecamatan Miri Manasa Menurut Tingkat Kepangkatan dan Jenis Kelamin, 2020/Number of Civil Servants in Tumbang Napoi Kelurahan Offices of Miri Manasa Subdistrict by Hierarchy and Sex, 2020**

Pangkat/Golongan/Ruang <i>Hierarchy</i>	2020		
	Laki-Laki <i>Male</i>	Perempuan <i>Female</i>	Jumlah <i>Total</i>
(1)	(2)	(3)	(4)
1. I/A (Juru Muda)	-	-	-
2. I/B (Juru Muda Tingkat I)	-	-	-
3. I/C (Juru)	-	-	-
4. I/D (Juru Tingkat I)	-	-	-
<b>Golongan I/Range I</b>			
5. II/A (Pengatur Muda)	-	-	-
6. II/B (Pengatur Muda Tingkat I)	-	-	-
7. II/C (Pengatur)	-	-	-
8. II/D (Pengatur Tingkat I)	-	-	-
<b>Golongan II/Range II</b>			
9. III/A (Penata Muda)	1	-	1
10. III/B (Penata Muda Tingkat I)	-	-	-
11. III/C (Penata)	-	-	-
12. III/D (Penata Tingkat I)	-	-	-
<b>Golongan III/Range III</b>			
13. IV/A (Pembina)	1	-	1
14. IV/B (Pembina Tingkat I)	-	-	-
15. IV/C (Pembina Utama Muda)	-	-	-
16. IV/D (Pembina Utama Madya)	-	-	-
17. IV/E (Pembina Utama)	-	-	-
<b>Golongan IV/Range IV</b>			
<b>Jumlah/Total</b>	<b>2</b>	<b>-</b>	<b>2</b>

Sumber/Source: Badan Kepegawaian, Pendidikan dan Pelatihan Daerah Kabupaten Gunung Mas/  
Regional Employment, Education and Training Agency of Gunung Mas Regency



## GOVERNMENT

**Tabel 2.2.9** Jumlah Pegawai Negeri Sipil Kantor Kelurahan Tumbang Napoi Menurut Kelompok Umur dan Jenis Kelamin, 2020/*Number of Civil Servants in Tumbang Napoi Kelurahan Offices of Miri Manasa Subdistrict by Age Group and Sex, 2020*

Kelompok <sup>1</sup> Umur Age Group	2020		
	Laki-Laki Male	Perempuan Female	Jumlah Total
(1)	(2)	(3)	(4)
16-25	-	-	-
26-45	2	-	2
45-65	-	-	-
<b>Jumlah/Total</b>	<b>2</b>	<b>-</b>	<b>2</b>

Catatan/Note: <sup>1</sup>Kelompok umur berdasarkan Depkes RI 2009/*Age Group according to Department of Health*

Sumber/Source: Badan Kepegawaian, Pendidikan dan Pelatihan Daerah Kabupaten Gunung Mas/*Regional Employment, Education and Training Agency of Gunung Mas Regency*

**Tabel 2.2.10 Jumlah Tenaga Keamanan Bhabinkamtibmas Menurut Kelurahan/Desa di Kecamatan Miri Manasa, 2020 dan 2021/Number of Bhabinkamtibmas Security Personnel by Kelurahan/Village in Miri Manasa Subdistrict, 2020 and 2021**

Kelurahan/Desa Kelurahan/Village	Bhabinkamtibmas	
	2020	2021
(1)	(2)	(3)
[001] Tumbang Lapan	-	-
[002] Tumbang Siruk	-	-
[003] Tumbang Napoi	1	1
[004] Buntoi	-	-
[005] Tumbang Koro	-	-
[006] Mangkuhung	-	-
[007] Tumbang Manyoi	-	-
[008] Tumbang Masukih	-	-
[009] Rangan Hiran	-	-
[010] Harowu	-	-
[011] Tumbang Hatung	-	-
<b>Miri Manasa</b>	<b>1</b>	<b>1</b>

Sumber/Source: Kepolisian Resor Kabupaten Gunung Mas/Resort Police Office of Gunung Mas Regency

## POPULATION

### 2.3 KEUANGAN PEMERINTAH/GOVERNMENT FINANCE

**Tabel 2.3.1 Besarnya Alokasi Dana Desa (ADD) di Kecamatan Miri Manasa, 2019 dan 2020 (ribu rupiah)/Number of Village Budget Allocation in Miri Manasa Subdistrict, 2019 and 2020 (thousand rupiahs)**

Kelurahan/Desa Kelurahan/Village	2019	2020
(1)	(2)	(3)
[001] Tumbang Lapan	598 851.50	535 331,20
[002] Tumbang Siruk	458 699.58	445 652,33
[003] Tumbang Napoi	-	-
[004] Buntoi	554 319.20	521 814,51
[005] Tumbang Koroi	522 873.70	490 460,79
[006] Mangkuhung	614 124.50	497 104,79
[007] Tumbang Manyoi	534 593.80	515 436,01
[008] Tumbang Masukih	470 283.70	614 544,77
[009] Rangan Hiran	585 700.30	508 394,91
[010] Harowu	618 481.00	563 704,00
[011] Tumbang Hatung	568 547.30	501 505,77
<b>Miri Manasa</b>	<b>5 526 474.58</b>	<b>5 193 949,08</b>

Sumber/Source: Badan Pemberdayaan Masyarakat dan Desa Kabupaten Gunung Mas/Community and Village Empowerment Agency of Gunung Mas Regency

**Tabel 2.3.2 Besarnya Dana Desa (DD) di Kecamatan Miri Manasa, 2019 dan 2020**  
*Table (ribu rupiah)/Number of Village Budget in Miri Manasa Subdistrict, 2019 and 2020 (thousand rupiahs)*

Kelurahan/Desa <i>Kelurahan/Village</i>	2019	2020
(1)	(2)	(3)
[001] Tumbang Lapan	869 150	888 009
[002] Tumbang Siruk	776 953	782 947
[003] Tumbang Napoi	-	-
[004] Buntoi	851 506	865 779
[005] Tumbang Koroi	822 209	836 326
[006] Mangkuhung	901 661	827 449
[007] Tumbang Manyoi	819 827	870 115
[008] Tumbang Masukih	1 037 173	1 110 148
[009] Rangan Hiran	865 368	842 068
[010] Harowu	881 964	914 819
[011] Tumbang Hatung	881 183	910 274
<b>Miri Manasa</b>	<b>8 706 994</b>	<b>8 847 934</b>

Sumber/Source: Badan Pemberdayaan Masyarakat dan Desa Kabupaten Gunung Mas/*Community and Village Empowerment Agency of Gunung Mas Regency*

<https://gumaskab.bps.go.id>

## BAB 3

# PENDUDUK (Population)



**Pada Tahun 2020,**  
Jumlah Penduduk di  
Kecamatan Miri Manasa  
Sebanyak **4.150** Jiwa

Usia 0 -14 Tahun



1.130 Jiwa  
**27,23%**

Usia 15 -64 Tahun



2.836 Jiwa  
**68,34%**

Usia  $\geq$  65 Tahun



184 Jiwa  
**4,43%**



**PENJELASAN TEKNIS**

1. **Sumber utama data kependudukan** adalah sensus penduduk yang dilaksanakan setiap sepuluh tahun sekali. Sensus penduduk telah dilaksanakan sebanyak enam kali sejak Indonesia merdeka, yaitu tahun 1961, 1971, 1980, 1990, 2000, 2010, dan 2020. Di dalam sensus penduduk, pencacahan dilakukan terhadap seluruh penduduk yang berdomisili di wilayah teritorial Indonesia termasuk warga negara asing kecuali anggota korps diplomatik negara sahabat beserta keluarganya. Metode pengumpulan data dalam sensus dilakukan dengan wawancara antara petugas sensus dengan responden dan juga melalui *e-census*. Pencatatan penduduk menggunakan konsep usual residence, yaitu konsep di mana penduduk biasa bertempat tinggal. Bagi penduduk yang bertempat tinggal tetap dicacah di mana mereka biasa tinggal, sedangkan untuk penduduk yang tidak bertempat tinggal tetap dicacah di tempat di mana mereka ditemukan petugas sensus pada malam ‘Hari Sensus’. Termasuk penduduk yang tidak bertempat tinggal tetap adalah tuna wisma, awak kapal berbendera

**TECHNICAL NOTES**

1. **The main source of demographic data** is population census, which is conducted every ten years. Population Census has been conducted six times since Indonesia’s independence: 1961, 1971, 1980, 1990, 2000, 2012, and 2020. The population census enumerates all residents who domicile in the entire territory of Indonesia including foreign citizens except the diplomatic corps members and their families. The method of data collection in a population census involves interviewing respondents and conducting *e-census*. Enumeration of the population uses the concept of “usual residence”, which is the concept of “places where people usually live”. *De jure* was applied to the permanent residents, while *de facto* was applied to non-permanent residents. The permanent residents were enumerated in place where they normally live, the non-permanent residents were enumerated where they were found by the enumerators, on the night of ‘Census Date’. The non permanent residents include homeless people,



## POPULATION

Indonesia, penghuni perahu/rumah apung, masyarakat terpencil/terasing, dan pengungsi. Bagi mereka yang mempunyai tempat tinggal tetap dan sedang bepergian ke luar wilayah lebih dari enam bulan, tidak dicacah di tempat tinggalnya, tetapi dicacah di tempat tujuannya. Untuk tahun yang tidak dilaksanakan sensus penduduk, data kependudukan diperoleh dari hasil proyeksi penduduk. Proyeksi penduduk merupakan suatu perhitungan ilmiah yang didasarkan pada asumsi dari komponen-komponen perubahan penduduk, yaitu kelahiran, kematian, dan migrasi. Proyeksi penduduk Indonesia 2010–2035 menggunakan data dasar penduduk hasil SP2010.

2. **Sensus Penduduk 2020** dilaksanakan di tengah pandemi, namun telah diterapkan beberapa inovasi, yang salah satunya digunakan metode kombinasi yang baru pertama kali diimplementasikan dalam sejarah sensus penduduk di Indonesia. Metode kombinasi adalah penggunaan data administrasi kependudukan (adminduk) dari Direktorat Jenderal Kependudukan dan Pencatatan Sipil (Ditjen Dukcapil), Kementerian Dalam

*ship crew, boat people, remote area community, and internally displaced persons. Those who had permanent residence and had been travelling away from their home for six months or more were not enumerated in their permanent place, but in the place where they were during the census.*

*For the periods where the population census is not conducted, population projection is done to estimate population during those years. The population projection is an estimate based on the demographic components, such as birth, death, and migration. Indonesia's 2010–2035 population projection used the 2010 Population Census as the base population.*

2. **The 2020 Population Census** was carried out in the midst of a pandemic, but several innovations have been implemented, one of which is the use of a combination method which has been implemented for the first time in the history of the population census in Indonesia. The combination method is the use of population administration data (adminduk) from the Directorate General of Population and Civil Registration (Ditjen Dukcapil), Ministry of Home

Negeri (Kemendagri) sebagai data dasar SP2020. Hal ini dirancang dan dilaksanakan sebagai upaya untuk mewujudkan Satu Data Kependudukan Indonesia.

*Affairs (Kemendagri) as the SP2020 basic data. This is designed and implemented as an effort to realize One Indonesian Population Data.*

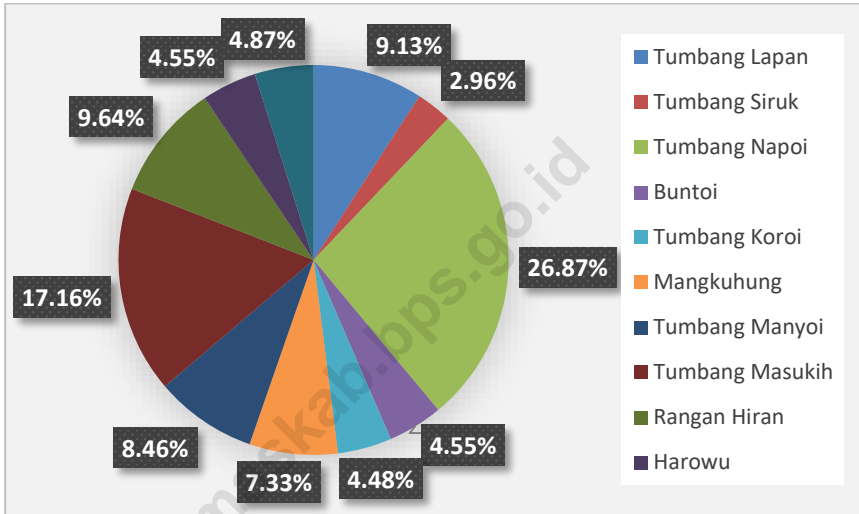
3. **Penduduk Indonesia** adalah semua orang yang berdomisili di wilayah teritorial Indonesia selama 6 bulan atau lebih dan atau mereka yang berdomisili kurang dari 6 bulan tetapi bertujuan menetap.
3. *The population of Indonesia are all residents of the entire territory of Indonesia who have stayed for six months or longer, and those who intended to stay more than six months even though their length of stay is less than six months.*
4. **Laju pertumbuhan penduduk** adalah angka yang menunjukkan persentase penambahan penduduk dalam jangka waktu tertentu. Metode yang digunakan oleh BPS untuk menghitung LPP adalah Metode Geometrik
  - a.  $LPP > 0$  berarti terjadi penambahan penduduk pada tahun  $t$  dibandingkan dengan tahun sebelumnya.
  - b.  $LPP = 0$  berarti tidak terjadi perubahan jumlah penduduk pada tahun  $t$  dibandingkan dengan tahun sebelumnya.
4. *The growth rate of population is the number that show percentage of population growth within a specified period. The method used by BPS to calculate LPP is the Geometric Method*
  - a.  $LPP > 0$  means that there is an increase in population in year  $t$  compared to the previous year.
  - b.  $LPP = 0$  means that there is no change in population in year  $t$  compared to the previous year.
5. **Kepadatan penduduk** adalah rasio banyaknya penduduk per kilometer persegi.
5. *Population density is ratio of population per square kilometer.*
6. **Rasio jenis kelamin** adalah perbandingan antara penduduk laki-laki dan penduduk perempuan pada suatu wilayah dan waktu tertentu. Biasanya dinyatakan dengan
6. *Sex ratio is the ratio of males population to females population in a given area and time, usually expressed as the number of males for every 100 females.*

## POPULATION

banyaknya penduduk laki-laki untuk 100 penduduk perempuan.

7. **Distribusi penduduk** adalah pola persebaran penduduk di suatu wilayah, baik berdasarkan batas-batas geografis maupun berdasarkan batas-batas administrasi pemerintahan.
  8. **Komposisi penduduk** adalah pola persebaran penduduk menurut karakteristiknya, contoh: penduduk menurut kelompok umur, penduduk menurut jenis kelamin.
  9. **Rumah tangga** adalah seseorang atau sekelompok orang yang mendiami sebagian atau seluruh bangunan fisik/sensus dan biasanya tinggal bersama serta pengelolaan makan dari satu dapur. Yang dimaksud makan dari satu dapur adalah jika pengurusan kebutuhan sehari-harinya dikelola bersama-sama menjadi satu.
  10. **Anggota rumah tangga** adalah semua orang yang biasanya bertempat tinggal di suatu rumah tangga, baik yang berada di rumah pada waktu pencacahan maupun yang sementara tidak ada.
  11. **Rata-rata anggota rumah tangga** adalah angka yang menunjukkan rata-rata jumlah anggota rumah tangga per rumah tangga.
7. **Population distribution** is the pattern of population distribution in an area, either by geographic boundaries or by government administrative boundaries.
  8. **Population composition** is the pattern of population distribution by its characteristics, example: population by age group, population by sex.
  9. **Household** is an individual or group of people living in a physical/census building unit or part of it and usually commit on a common provision for food and other essentials of living. Common provision for food means one organising daily needs for all of household members.
  10. **Household member** are those who usually lives in a household regardless of their location at the time of enumeration.
  11. **Average household size** is the average number of household members per household.

**Gambar 3** Persentase Penduduk Kecamatan Miri Manasa Menurut Desa/Kelurahan (persen), 2020/*Percentage of Miri Manasa Population by Village/Kelurahan (percent), 2020*



Sumber/Source: Sensus Penduduk SP2020 (September)/ *The Result of 2020 Population Census (September)*

## POPULATION

### 3. PENDUDUK/POPULATION

**Tabel 3.1** Jumlah Penduduk dan Laju Pertumbuhan Penduduk Menurut Kelurahan/Desa di Kecamatan Miri Manasa 2020/*Population and Population Growth Rate by Kelurahan/Village in Miri Manasa Subdistrict 2020*

Kelurahan/Desa <i>Kelurahan/Village</i>	Jumlah Penduduk <sup>1</sup> <i>Population</i>	Laju Pertumbuhan Penduduk <sup>2</sup> <i>Population Growth Rate (%)</i>
	2020	2010-2020
(1)	(2)	(3)
[001] Tumbang Lapan	379	1,00
[002] Tumbang Siruk	123	4,25
[003] Tumbang Napoi	1 115	2,70
[004] Buntoi	189	0,10
[005] Tumbang Koroi	186	1,29
[006] Mangkuhung	304	-1,11
[007] Tumbang Manyoi	351	2,91
[008] Tumbang Masukih	712	1,57
[009] Rangan Hiran	400	2,21
[010] Harowu	189	-0,88
[011] Tumbang Hatung	202	-3,41
<b>Miri Manasa</b>	<b>4 150</b>	<b>1,27</b>

Sumber/Source: <sup>1</sup>BPS, Sensus Penduduk SP2020 (September) /*The Result of 2020 Population Census (September)*

<sup>2</sup> Laju Pertumbuhan penduduk dihitung berdasarkan penduduk hasil 2010 dengan kondisi desa/kelurahan 2020, dibandingkan dengan penduduk hasil SP2020/ *The growth rate refers to the chance of population resulting from 2010 Population Census with villages/kelurahan conditions in 2020 and population resulting from 2020 Population Census*

**Tabel 3.2** Jumlah Penduduk, Persentase Penduduk, Luas Wilayah, dan Kepadatan Penduduk Menurut Kelurahan/Desa di Kecamatan Miri Manasa, 2020/*Number of Populations, Percentage of Total Population Areas, and The Density Population by Kelurahan/Village in Miri Manasa Subdistrict, 2020*

Kelurahan/Desa <i>Kelurahan/Village</i>	Jumlah Penduduk <i>Number of Population</i>	Persentase Penduduk <i>Percentage of Total Population</i>	Luas Wilayah <i>Area</i>	Kepadatan Penduduk <i>Density Population</i>
(1)	(2)	(3)	(4)	(5)
[001] Tumbang Lapan	379	9,13	160	2,37
[002] Tumbang Siruk	123	2,96	142	0,87
[003] Tumbang Napoi	1 115	26,87	169	6,60
[004] Buntoi	189	4,55	149	1,27
[005] Tumbang Koroi	186	4,48	81	2,30
[006] Mangkuhung	304	7,33	152	2,00
[007] Tumbang Manyoi	351	8,46	98	3,58
[008] Tumbang Masukih	712	17,16	143	4,98
[009] Rangan Hiran	400	9,64	136	2,94
[010] Harowu	189	4,55	216	0,88
[011] Tumbang Hatung	202	4,87	96	2,10
<b>Miri Manasa</b>	<b>4 150</b>	<b>100,00</b>	<b>1 542</b>	<b>2,69</b>

Sumber/Source: BPS, Sensus Penduduk SP2020 (September) /*The Result of 2020 Population Census (September)*

## POPULATION

**Tabel 3.3** Jumlah Kepala Keluarga dan Rata-Rata Penduduk per Kepala Keluarga Menurut Kelurahan/Desa di Kecamatan Miri Manasa, 2020/*Number of Household and Average of Population in Every Household by Kelurahan/Village in Miri Manasa Subdistrict, 2020*

<b>Kelurahan/Desa</b> <i>Kelurahan/Village</i>	<b>Kepala Keluarga</b> <i>Household</i>	<b>Rata-Rata Penduduk per Kepala Keluarga</b> <i>Average of Population in Every Household</i>
(1)	(2)	(3)
[001] Tumbang Lapan	114	3,5
[002] Tumbang Siruk	46	3,5
[003] Tumbang Napoi	345	3,4
[004] Buntoi	56	3,4
[005] Tumbang Koroi	49	3,7
[006] Mangkuhung	92	3,5
[007] Tumbang Manyoi	95	3,5
[008] Tumbang Masukih	195	3,8
[009] Rangan Hiran	121	3,4
[010] Harowu	62	3,4
[011] Tumbang Hatung	61	3,5
<b>Miri Manasa</b>	<b>1 236</b>	<b>3,5</b>

Sumber/Source: Dinas Kependudukan dan Pencatatan Sipil Kabupaten Gunung Mas/ *Population and Civil Administration Office of Gunung Mas Regency*

**Tabel 3.4 Jumlah Penduduk Laki-laki, Perempuan dan Rasio Jenis Kelamin Menurut Kelurahan/Desa di Kecamatan Miri Manasa, 2020/Number of Male, Female Population and Sex Ratio by Kelurahan/Village in Miri Manasa Subdistrict, 2020**

Kelurahan/Desa <i>Kelurahan/Village</i>	Laki-laki <i>Male</i>	Perempuan <i>Female</i>	Rasio Jenis Kelamin <i>Sex Ratio</i>
(1)	(2)	(3)	(4)
[001] Tumbang Lapan	205	174	117,8
[002] Tumbang Siruk	66	57	115,8
[003] Tumbang Napoi	589	526	112
[004] Buntoi	100	89	112,4
[005] Tumbang Koroi	99	87	113,8
[006] Mangkuhung	153	151	101,3
[007] Tumbang Manyoi	186	165	112,7
[008] Tumbang Masukih	388	324	119,8
[009] Rangan Hiran	214	186	115,1
[010] Harowu	101	88	114,8
[011] Tumbang Hatung	108	94	114,9
<b>Miri Manasa</b>	<b>2 209</b>	<b>1 941</b>	<b>113,8</b>

Sumber/Source: BPS, Sensus Penduduk SP2020 (September) /The Result of 2020 Population Census (September)



## POPULATION

**Tabel 3.5** Jumlah Penduduk Menurut Kelompok Umur dan Jenis Kelamin di Kecamatan Miri Manasa, 2020/*Number of Populations by Age Group and Sex in Miri Manasa Subdistrict, 2020*

Kelompok Umur <i>Age Group</i>	Jenis Kelamin/ <i>Sex</i>		Jumlah <i>Total</i>
	Laki-Laki <i>Male</i>	Perempuan <i>Female</i>	
(1)	(2)	(3)	(4)
0-14	602	528	1 130
15-64	1 509	1 327	2 836
65+	98	86	184
<b>Miri Manasa</b>	<b>2 209</b>	<b>1 941</b>	<b>4 150</b>

Catatan/Note : Hasil Perapihan Umur dari Data Administrasi Kependudukan dan Sensus Penduduk 2020 (September)/*The Result of Smoothed Single Year of Age from Population Administration Data and the 2020 Population Census (September)*

Sumber/Source: BPS, Sensus Penduduk 2020/BPS-Statistics Indonesia, 2020 Population Census

# BAB 4

## SOSIAL

*(Social)*



**Jumlah Persalinan yang terjadi di Kecamatan Miri Manasa selama Tahun 2020 adalah sebanyak 95**



## PENJELASAN TEKNIS

1. **Jalur Pendidikan di Indonesia** terdiri atas 1) pendidikan formal, 2) pendidikan nonformal, dan 3) pendidikan informal yang ketiganya dapat saling melengkapi dan memperkaya (Undang-Undang No. 20 Tahun 2013 tentang Sistem Pendidikan Nasional).
2. **Jenjang Pendidikan Formal** terdiri atas pendidikan dasar, pendidikan menengah, dan pendidikan tinggi. Jenis pendidikan yang diajarkan mencakup pendidikan umum, kejuruan, akademik, profesi, vokasi, keagamaan, dan khusus.
  - a. Pendidikan Dasar berbentuk Sekolah Dasar (SD) dan Madrasah Ibtidaiyah (MI) atau bentuk lain yang sederajat serta Sekolah Menengah Pertama (SMP) dan Madrasah Tsanawiyah (MTs), atau bentuk lain yang sederajat.
  - b. Pendidikan Menengah berbentuk Sekolah Menengah Atas (SMA), Madrasah Aliyah (MA), Sekolah Menengah Kejuruan (SMK), dan Madrasah Aliyah Kejuruan (MAK), atau bentuk lain yang sederajat.
  - c. Pendidikan Tinggi merupakan jenjang pendidikan setelah pendidikan menengah yang

## TECHNICAL NOTES

1. **The Education System in Indonesia** consists of 1) a formal education, 2) non-formal education, and 3) informal education that all three can be complementary and enriching (Law No. 20 Year 2013 about The National Education System).
2. **The Formal Education Level** consists of primary education, secondary education, and high education. The kind of education that taught consists of general education, vocational, academic, professional, religious, and specific education.
  - a. The Primary Education consists of Elementary School and Islamic Elementary School or other equivalent forms and Junior High School and MTs, or other equivalent forms.
  - b. The Secondary Education consists of the senior high school, MA, Vocational School, and Vocational Madrasah Aliyah, or other equivalent forms.
  - c. The High Education consists of the education level after the secondary education that consists of diplomas, bachelor, master, specialist, and doctoral degrees that are held by the

mencakup program pendidikan diploma, sarjana, magister, spesialis, dan doktor yang diselenggarakan oleh perguruan tinggi. Perguruan tinggi dapat berbentuk akademi, politeknik, sekolah tinggi, institut, atau universitas.

3. **Rumah Sakit** adalah tempat pemeriksaan dan perawatan kesehatan, biasanya berada di bawah pengawasan dokter/tenaga medis, yang melayani penderita yang sakit untuk berobat rawat jalan atau rawat inap.
4. **Rumah Sakit Bersalin** adalah rumah sakit khusus untuk persalinan, dilengkapi pelayanan spesialis pemeriksaan kehamilan, persalinan, rawat inap dan rawat jalan ibu dan anak yang berada di bawah pengawasan dokter spesialis kandungan.
5. **Rumah Bersalin** adalah sarana pelayanan kesehatan dengan izin sebagai rumah bersalin, dilengkapi pelayanan pemeriksaan kehamilan, persalinan serta pemeriksaan ibu dan anak yang berada di bawah pengawasan bidan senior.
6. **Poliklinik** adalah sarana kesehatan yang dipakai untuk pelayanan berobat jalan, biasanya berada di

*college. The colleges can be academy, polytechnic, high school, institute, or university.*

3. **Hospital** is a place for health check, usually controlled/supervised by doctors/medical personnel to serve the ill patients to get outpatient or inpatient treatment services.
4. **Maternity Hospital** is a specialized hospital for childbirth, has specialist inspection service to pregnancy, childbirth, hospitalization and outpatient for mothers and children that is under the supervision of an obstetrician.
5. **Maternity House** is health care facility with a license as a maternity house, equipped with prenatal care, childbirth and examination of mothers and children which is under the supervision of a senior midwife.
6. **Polyclinic** is a health facility in which to get outpatient services, usually under the control of doctor/medical personnel.

bawah pengawasan dokter/tenaga medis.

7. **Puskesmas (Pusat Kesehatan Masyarakat)** adalah unit pelaksana teknis dinas kesehatan kabupaten/kota yang mempunyai fungsi utama sebagai penyelenggara pelayanan kesehatan tingkat pertama. Wilayah kerja puskesmas maksimal adalah satu kecamatan dan untuk dapat menjangkau wilayah kerjanya, puskesmas mempunyai jaringan pelayanan yang meliputi unit Puskesmas Pembantu (Pustu), unit Puskesmas Keliling (Puskel), dan unit bidan desa/komunitas (Peraturan Menteri Kesehatan RI No. 75 Tahun 2014 Tentang Pusat Kesehatan Masyarakat).
7. ***Public Health Center** is technical implementation unit of regency health department that have the primary function as a first-level health care providers. The working area standard of public health center is one district and to reach their working areas, public health centers have a service network covering subsidiary of public health center, mobile public health center units, and midwife units (Regulation of the Minister of Health of Indonesia Number 75 Year 2014 about Public Health Center).*
8. **Apotek** adalah suatu tempat tertentu yang digunakan untuk melakukan pekerjaan kefarmasian, dan penyaluran/penjualan obat atau bahan farmasi dan perbekalan kesehatan lainnya kepada masyarakat yang dikelola oleh tenaga apoteker (Peraturan Menteri Kesehatan RI No. 1332 Tahun 2002 Tentang Perubahan Atas Peraturan Menteri Kesehatan RI No. 922/MENKES/PER/X/1993 Tentang Ketentuan dan Tata Cara Pemberian Izin Apotek).
8. ***Pharmacy** is a specific place that is used for pharmaceutical jobs, and distribution/sale of drugs/pharmaceuticals and other medical supplies to people that are administered by trained pharmacist (Regulation of the Minister of Health of Indonesia Number 1332 Year 2002 about the Changes of Regulation of the Minister of Health of Indonesia Number 922/MENKES/PER/X/1993 about Pro-vision and Procedures for Administration of Licensed Pharmacies).*

9. **Angkutan umum yang utama** merupakan angkutan umum yang biasa/paling banyak digunakan oleh warga desa/kelurahan. Jika untuk mencapai lokasi yang ditentukan harus berganti-ganti angkutan umum, maka yang dipilih sebagai angkutan umum yang utama adalah angkutan umum yang paling panjang jarak tempuhnya.

10. **Toko/warung kelontong** adalah bangunan yang berfungsi sebagai tempat usaha di bangunan tetap untuk menjual barang keperluan sehari-hari secara eceran, tidak mempunyai sistem pelayanan mandiri yang dikelola oleh satu penjual.

**Penjelasan:**

1. Toko yang terdapat di dalam pasar, tidak dicatat sebagai toko.
2. Toko yang terdapat di kelompok pertokoan, dicatat sebagai toko.

11. **Sistem peringatan dini bencana alam** adalah serangkaian kegiatan pemberian peringatan sesegera mungkin kepada masyarakat tentang kemungkinan terjadinya bencana alam pada suatu tempat oleh lembaga yang berwenang. Sistem peringatan dini bencana alam yang dimaksud di sini misalnya peringatan dini terhadap warga mengenai status ketinggian pintu

9. *The main public transportation is public transportation which is usually / mostly used by villagers / kelurahan. If to reach the specified location you have to alternate public transportation, then the one chosen as the main public transportation is the public transportation with the longest distance traveled.*

10. *A shop / grocery shop is a building that functions as a place of business in a permanent building to sell daily necessities at retail, does not have an independent service system that is managed by one seller.*

*Explanation:*

1. *A shop located in a market is not recorded as a shop.*
2. *A shop that is located in a shopping group is recorded as a shop.*

11. *Natural disaster early warning system is a series of activities to provide immediate warning to the public regarding the possibility of a natural disaster occurring in a place by an authorized institution. Natural disaster early warning system referred to here, for example, early warning to residents regarding the status of the height of the floodgates, the status of the*

air, status gunung, dsb, yang disampaikan melalui kentongan, pemberitahuan dengan *loud speaker*, dan lainnya.

**Penjelasan:** Pemberian peringatan status bencana melalui *Short Messages Service (SMS), What's App (WA), Line*, dsb., yang diberikan kepada warga yang berada pada lokasi berisiko terkena bencana, dicatat sebagai sistem peringatan dini bencana alam.

*mountains, etc., which are conveyed through Kentongan, notification by loud speaker, and others.*

*Explanation: Warning of disaster status through Short Messages Service (SMS), What's App (WA), Line, etc., which is given to residents who are at risk of being affected by a disaster, is recorded as an early warning system for natural disasters.*

- 12. **Peristiwa tindak pidana yang dilaporkan** ialah setiap peristiwa yang diterima kepolisian dari laporan masyarakat, atau peristiwa dimana pelakunya tertangkap tangan oleh kepolisian.
- 13. **Jumlah tindak pidana** menggambarkan jumlah kasus tindak pidana yang terjadi pada Miri Manasa waktu tertentu.
- 14. **Persentase penyelesaian tindak pidana**

$$= \frac{\text{Jumlah tindak pidana yang diselesaikan}}{\text{Jumlah peristiwa tindak pidana yang dilaporkan}} \times 100\%$$

Persentase penyelesaian peristiwa tindak pidana menyatakan persentase penyelesaian tindak pidana oleh polisi. Suatu tindak

- 12. **Reported crime incidence** includes all criminal cases reported and received by police office, and all crimes caught by police.

- 13. **Crime total** refers to the number of criminal cases occurring during a given period.

- 14. **Crime clearance rate**

$$= \frac{\text{Number of cleared criminal cases}}{\text{Number of reported criminal cases}} \times 100\%$$

*Crime clearance rate refers to percentage of crime clearance by police. A criminal case is categorized as a cleared case by police, if:*

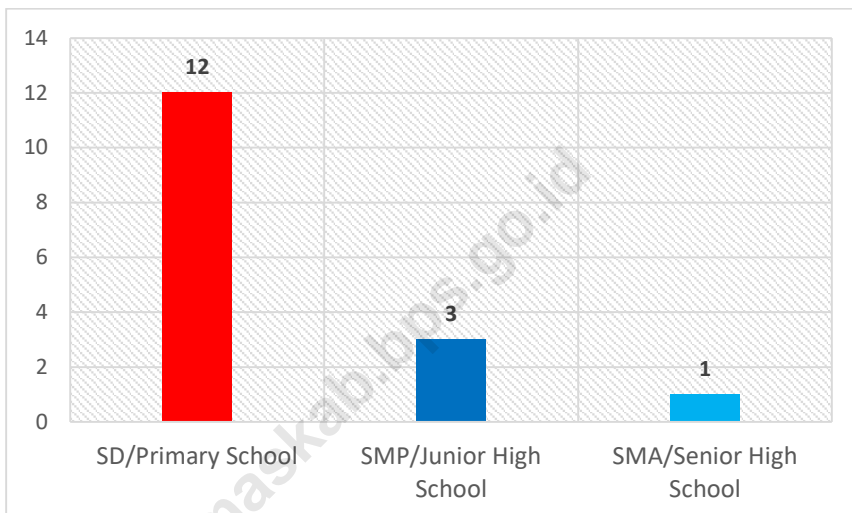


## SOCIAL

pidana dinyatakan sebagai kasus yang selesai di tingkat kepolisian, apabila:

- a. berkas perkaranya sudah siap untuk diserahkan atau telah diserahkan kepada kejaksaan;
  - b. dalam hal delik aduan, pengaduannya dicabut dalam tenggang waktu yang telah ditentukan menurut undang-undang;
  - c. telah diselesaikan oleh kepolisian berdasarkan azas *plichtmatigheid* (kewajiban berdasarkan kewenangan hukum);
  - d. kasus yang dimaksud tidak termasuk kompetensi kepolisian;
  - e. tersangka meninggal dunia;
  - f. kasus kadaluwarsa.
- a. *All documents are ready to submit or already submitted to justice court;*
  - b. *In the case of attense that warrants complaint, the complaint was withdraw within a given period state in the law;*
  - c. *The case was cleared by police based on the principle of plichmatigheid (obligation on the basis of law outhority);*
  - d. *The case was not the responsibility of police office;*
  - e. *The suspect died;*
  - f. *The case was out of date.*

**Gambar 4** Jumlah Sekolah di Kecamatan Miri Manasa Menurut Jenjang Pendidikan, 2020/2021/Number of Schools in Miri Manasa Subdistrict by Educational Level, 2020/2021



Sumber/Source: Kementerian Pendidikan dan Kebudayaan, Sistem Data Pokok Pendidikan, data sinkronisasi semester ganjil kondisi 23 mei 2021 / Source : Ministry of Education and Culture, Basic Education Data System, synchronization data for odd semester conditions

**SOCIAL**

**4. SOSIAL/SOCIAL**

**4.1 PENDIDIKAN/EDUCATION**

**Tabel 4.1.1** Kelurahan/Desa<sup>1</sup> yang Memiliki Fasilitas Sekolah Menurut Kelurahan/Desa dan Tingkat Pendidikan di Kecamatan Miri Manasa, 2018 dan 2020/*Villages<sup>2</sup>/Kelurahan Having Educational Facilities by Kelurahan/Villages and Educational Level in Miri Manasa Subdistrict, 2018 and 2020*

Kelurahan/Desa Kelurahan/Village	SD <i>Primary School</i>		SMP <i>Junior High School</i>		SMA <i>Senior High School</i>	
	2018	2020	2018	2020	2018	2020
	(1)	(2)	(3)	(4)	(5)	(6)
[001] Tumbang Lapan	✓	✓	-	-	-	-
[002] Tumbang Siruk	✓	✓	-	-	-	-
[003] Tumbang Napoi	✓	✓	✓	✓	✓	✓
[004] Buntoi	✓	✓	-	-	-	-
[005] Tumbang Koroi	✓	✓	-	-	-	-
[006] Mangkuhung	✓	✓	-	-	-	-
[007] Tumbang Manyoi	✓	✓	✓	✓	-	-
[008] Tumbang Masukih	✓	✓	✓	✓	-	-
[009] Rangan Hiran	✓	✓	-	-	-	-
[010] Harowu	✓	✓	-	-	-	-
[011] Tumbang Hatung	✓	✓	-	-	-	-
<b>Miri Manasa</b>						

Lanjutan Tabel/*Continued Table 4.1.1*

Kelurahan/Desa <i>Kelurahan/Village</i>	SMK <i>Vocational School</i>		Perguruan Tinggi <i>University</i>	
	2018	2020	2018	2020
(1)	(8)	(9)	(10)	(11)
[001] Tumbang Lapan	-	-	-	-
[002] Tumbang Siruk	-	-	-	-
[003] Tumbang Napoi	-	-	-	-
[004] Buntoi	-	-	-	-
[005] Tumbang Koroi	-	-	-	-
[006] Mangkuhung	-	-	-	-
[007] Tumbang Manyoi	-	-	-	-
[008] Tumbang Masukih	-	-	-	-
[009] Rangan Hiran	-	-	-	-
[010] Harowu	-	-	-	-
[011] Tumbang Hatung	-	-	-	-
<b>Miri Manasa</b>				

Catatan/*Note*: <sup>1</sup> Termasuk Unit Permukiman Transmigrasi (UPT)/*Include Transmigration Settlement Unit*

Sumber/*Source*: BPS, Pendataan Potensi Desa (Podes) 2020/*BPS-Statistics Indonesia, Village Potential Data Collection 2020*

**SOCIAL**

**Tabel 4.1.2** Jumlah Sekolah, Guru, dan Murid Taman Kanak-Kanak (TK) di Bawah Kementerian Pendidikan dan Kebudayaan Menurut Kelurahan/Desa di Kecamatan Miri Manasa, 2020/2021/*Number of Schools, Teachers, and Pupils in Kindergarten Under The Ministry of Education and Culture by Kelurahan/Village in Miri Manasa Subdistrict, 2020/2021*

Kelurahan/Desa <i>Kelurahan/Village</i>	Sekolah/Schools		
	Negeri <i>Public</i>	Swasta <i>Private</i>	Jumlah <i>Total</i>
(1)	(2)	(3)	(4)
[001] Tumbang Lapan	-	-	-
[002] Tumbang Siruk	-	-	-
[003] Tumbang Napoi	1	-	1
[004] Buntoi	-	-	-
[005] Tumbang Koroi	-	-	-
[006] Mangkuhung	-	-	-
[007] Tumbang Manyoi	-	-	-
[008] Tumbang Masukih	-	-	-
[009] Rangan Hiran	-	-	-
[010] Harowu	-	-	-
[011] Tumbang Hatung	-	-	-
<b>Miri Manasa</b>	<b>1</b>	<b>-</b>	<b>1</b>

Lanjutan Tabel/*Continued Table 4.1.2*

Kelurahan/Desa <i>Kelurahan/Village</i>	Guru <sup>1</sup> / <i>Teachers</i> <sup>1</sup>		
	Negeri <i>Public</i>	Swasta <i>Private</i>	Jumlah <i>Total</i>
(1)	(5)	(6)	(7)
[001] Tumbang Lapan	-	-	-
[002] Tumbang Siruk	-	-	-
[003] Tumbang Napoi	2	-	2
[004] Buntoi	-	-	-
[005] Tumbang Koroi	-	-	-
[006] Mangkuhung	-	-	-
[007] Tumbang Manyoi	-	-	-
[008] Tumbang Masukih	-	-	-
[009] Rangan Hiran	-	-	-
[010] Harowu	-	-	-
[011] Tumbang Hatung	-	-	-
<b>Miri Manasa</b>	<b>2</b>	<b>-</b>	<b>2</b>

Catatan/Note: <sup>1</sup> Jumlah guru termasuk kepala sekolah dan guru/*The total of teachers including headmaster and teacher*

**Lanjutan Tabel/Continued Table 4.1.2**

Kelurahan/Desa <i>Kelurahan/Village</i>	Murid/Pupils		
	Negeri <i>Public</i>	Swasta <i>Private</i>	Jumlah <i>Total</i>
(1)	(8)	(9)	(10)
[001] Tumbang Lapan	-	-	-
[002] Tumbang Siruk	-	-	-
[003] Tumbang Napoi	40	-	40
[004] Buntoi	-	-	-
[005] Tumbang Koroi	-	-	-
[006] Mangkuhung	-	-	-
[007] Tumbang Manyoi	-	-	-
[008] Tumbang Masukih	-	-	-
[009] Rangan Hiran	-	-	-
[010] Harowu	-	-	-
[011] Tumbang Hatung	-	-	-
<b>Miri Manasa</b>	<b>40</b>	<b>-</b>	<b>40</b>

Catatan/Note: <sup>1</sup> Jumlah guru termasuk kepala sekolah dan guru/*The total of teachers including headmaster and teacher*

Sumber/Source: Dinas Pendidikan dan Kebudayaan Kabupaten Gunung Mas, Data Semester Genap/*Education and Culture Government Services of Gunung Mas Regency, Even Semester Data*

**Tabel 4.1.3** Jumlah Sekolah, Guru, dan Murid Raudatul Athfal (RA) di Bawah Kementerian Agama Menurut Kelurahan/Desa di Kecamatan Miri Manasa, 2019/2020 dan 2020/2021/*Number of Schools, Teachers, and Pupils in Raudatul Athfal (RA) Under The Ministry of Religious Affairs by Kelurahan/Village in Miri Manasa Subdistrict, 2019/2020 and 2020/2021*

Kelurahan/Desa Kelurahan/Village	Sekolah/Schools		Guru/Teachers		Murid/Pupils	
	2019/2020	2020/2021	2019/2020	2020/2021	2019/2020	2020/2021
(1)	(2)	(3)	(4)	(5)	(6)	(7)
[001] Tumbang Lapan	-	-	-	-	-	-
[002] Tumbang Siruk	-	-	-	-	-	-
[003] Tumbang Napoi	-	-	-	-	-	-
[004] Buntoi	-	-	-	-	-	-
[005] Tumbang Koroi	-	-	-	-	-	-
[006] Mangkuhung	-	-	-	-	-	-
[007] Tumbang Manyoi	-	-	-	-	-	-
[008] Tumbang Masukih	-	-	-	-	-	-
[009] Rangan Hiran	-	-	-	-	-	-
[010] Harowu	-	-	-	-	-	-
[011] Tumbang Hatung	-	-	-	-	-	-
<b>Miri Manasa</b>	-	-	-	-	-	-

Sumber/Source: Kementerian Agama Kabupaten Gunung Mas, Data Semester Ganjil/Ministry of Religious Affairs of Gunung Mas Regency, Odd Semester Data



## SOCIAL

**Tabel 4.1.4** Jumlah Sekolah, Guru, dan Murid Sekolah Dasar (SD) di Bawah Kementerian Pendidikan dan Kebudayaan Menurut Kelurahan/Desa di Kecamatan Miri Manasa, 2020/2021/*Number of Schools, Teachers, and Pupils in Primary Schools Under The Ministry of Education and Culture by Kelurahan/Village in Miri Manasa Subdistrict, 2020/2021*

Kelurahan/Desa <i>Kelurahan/Village</i>	Sekolah/Schools		
	Negeri <i>Public</i>	Swasta <i>Private</i>	Jumlah <i>Total</i>
(1)	(2)	(3)	(4)
[001] Tumbang Lapan	1	-	1
[002] Tumbang Siruk	1	-	1
[003] Tumbang Napoi	1	-	1
[004] Buntoi	1	-	1
[005] Tumbang Koroi	1	-	1
[006] Mangkuhung	1	-	1
[007] Tumbang Manyoi	1	-	1
[008] Tumbang Masukih	2	-	2
[009] Rangan Hiran	1	-	1
[010] Harowu	1	-	1
[011] Tumbang Hatung	1	-	1
<b>Miri Manasa</b>	12	-	12

Lanjutan Tabel/*Continued Table 4.1.4*

Kelurahan/Desa <i>Kelurahan/Village</i>	Guru <sup>1</sup> / <i>Teachers</i> <sup>1</sup>		
	Negeri <i>Public</i>	Swasta <i>Private</i>	Jumlah <i>Total</i>
(1)	(5)	(6)	(7)
[001] Tumbang Lapan	3	-	3
[002] Tumbang Siruk	5	-	5
[003] Tumbang Napoi	10	-	10
[004] Buntoi	6	-	6
[005] Tumbang Koroi	8	-	8
[006] Mangkuhung	6	-	6
[007] Tumbang Manyoi	7	-	7
[008] Tumbang Masukih	15	-	15
[009] Rangan Hiran	9	-	9
[010] Harowu	5	-	5
[011] Tumbang Hatung	5	-	5
<b>Miri Manasa</b>	<b>79</b>	<b>-</b>	<b>79</b>

**Lanjutan Tabel/Continued Table 4.1.4**

Kelurahan/Desa <i>Kelurahan/Village</i>	Murid/Pupils		
	Negeri <i>Public</i>	Swasta <i>Private</i>	Jumlah <i>Total</i>
(1)	(8)	(9)	(10)
[001] Tumbang Lapan	50	-	50
[002] Tumbang Siruk	13	-	13
[003] Tumbang Napoi	132	-	132
[004] Buntoi	21	-	21
[005] Tumbang Koroi	30	-	30
[006] Mangkuhung	27	-	27
[007] Tumbang Manyoi	36	-	36
[008] Tumbang Masukih	81	-	81
[009] Rangan Hiran	42	-	42
[010] Harowu	29	-	29
[011] Tumbang Hatung	25	-	25
<b>Miri Manasa</b>	<b>486</b>	<b>-</b>	<b>486</b>

Catatan/Note: <sup>1</sup> Jumlah guru termasuk kepala sekolah dan guru/*The total of teachers including headmaster and teacher*

Sumber/Source: Kementerian Pendidikan dan Kebudayaan, Sistem Data Pokok Pendidikan, data sinkronisasi semester ganjil kondisi 23 mei 2021 / *Source : Ministry of Education and Culture, Basic Education Data System, synchronization data for odd semester conditions*

**Tabel 4.1.5** Jumlah Sekolah, Guru, dan Murid Madrasah Ibtidaiyah (MI) di Bawah Kementerian Agama Menurut Kelurahan/Desa di Kecamatan Miri Manasa, 2019/2020 dan 2020/2021/*Number of Schools, Teachers, and Pupils in Madrasah Ibtidaiyah (MI) Under The Ministry of Religious Affairs by Kelurahan/Village in Miri Manasa Subdistrict, 2019/2020 and 2020/2021*

Kelurahan/Desa Kelurahan/Village	Sekolah/School					
	Negeri/Public		Swasta/Private		Jumlah/Total	
	2019/2020	2020/2021	2019/2020	2020/2021	2019/2020	2020/2021
(1)	(2)	(3)	(4)	(5)	(6)	(7)
[001] Tumbang Lapan	-	-	-	-	-	-
[002] Tumbang Siruk	-	-	-	-	-	-
[003] Tumbang Napoi	-	-	-	-	-	-
[004] Buntoi	-	-	-	-	-	-
[005] Tumbang Koro	-	-	-	-	-	-
[006] Mangkuhung	-	-	-	-	-	-
[007] Tumbang Manyoi	-	-	-	-	-	-
[008] Tumbang Masukih	-	-	-	-	-	-
[009] Rangan Hiran	-	-	-	-	-	-
[010] Harowu	-	-	-	-	-	-
[011] Tumbang Hatung	-	-	-	-	-	-
<b>Miri Manasa</b>	-	-	-	-	-	-

**SOCIAL**

**Lanjutan Tabel/Continued Table 4.1.5**

Kelurahan/Desa Kelurahan/Village	Guru <sup>1</sup> /Teachers <sup>1</sup>					
	Negeri/Public		Swasta/Private		Jumlah/Total	
	2019/2020	2020/2021	2019/2020	2020/2021	2019/2020	2020/2021
(1)	(8)	(9)	(10)	(11)	(12)	(13)
[001] Tumbang Lapan	-	-	-	-	-	-
[002] Tumbang Siruk	-	-	-	-	-	-
[003] Tumbang Napoi	-	-	-	-	-	-
[004] Buntoi	-	-	-	-	-	-
[005] Tumbang Koro	-	-	-	-	-	-
[006] Mangkuhung	-	-	-	-	-	-
[007] Tumbang Manyoi	-	-	-	-	-	-
[008] Tumbang Masukih	-	-	-	-	-	-
[009] Rangan Hiran	-	-	-	-	-	-
[010] Harowu	-	-	-	-	-	-
[011] Tumbang Hatung	-	-	-	-	-	-
<b>Miri Manasa</b>	-	-	-	-	-	-

Catatan/Note: <sup>1</sup> Jumlah guru termasuk kepala sekolah dan guru/The total of teachers including headmaster and teacher

Lanjutan Tabel/Continued Table 4.1.5

Kelurahan/Desa Kelurahan/Village	Murid/Pupils					
	Negeri/Public		Swasta/Private		Jumlah/Total	
	2019/2020	2020/2021	2019/2020	2020/2021	2019/2020	2020/2021
(1)	(14)	(15)	(16)	(17)	(18)	(19)
[001] Tumbang Lapan	-	-	-	-	-	-
[002] Tumbang Siruk	-	-	-	-	-	-
[003] Tumbang Napoi	-	-	-	-	-	-
[004] Buntoi	-	-	-	-	-	-
[005] Tumbang Koro	-	-	-	-	-	-
[006] Mangkuhung	-	-	-	-	-	-
[007] Tumbang Manyoi	-	-	-	-	-	-
[008] Tumbang Masukih	-	-	-	-	-	-
[009] Rangan Hiran	-	-	-	-	-	-
[010] Harowu	-	-	-	-	-	-
[011] Tumbang Hatung	-	-	-	-	-	-
<b>Miri Manasa</b>	-	-	-	-	-	-

Catatan/Note: <sup>1</sup> Jumlah guru termasuk kepala sekolah dan guru/The total of teachers including headmaster and teacher

Sumber/Source: Kementerian Agama, Data Semester Ganjil/Ministry of Religious Affairs, Odd Semester Data

**SOCIAL**

**Tabel 4.1.6 Jumlah Sekolah, Guru, dan Murid Sekolah Menengah Pertama (SMP) di Bawah Kementerian Pendidikan dan Kebudayaan Menurut Kelurahan/Desa di Kecamatan Miri Manasa, 2020/2021**  
*Number of Schools, Teachers, and Pupils in Junior High Schools Under The Ministry of Education and Culture by Kelurahan/Village in Miri Manasa Subdistrict, 2020/2021*

Kelurahan/Desa <i>Kelurahan/Village</i>	Sekolah/Schools		
	Negeri <i>Public</i>	Swasta <i>Private</i>	Jumlah <i>Total</i>
(1)	(2)	(3)	(4)
[001] Tumbang Lapan	-	-	-
[002] Tumbang Siruk	-	-	-
[003] Tumbang Napoi	1	-	1
[004] Buntoi	-	-	-
[005] Tumbang Koroi	-	-	-
[006] Mangkuhung	-	-	-
[007] Tumbang Manyoi	-	1	1
[008] Tumbang Masukih	1	-	1
[009] Rangan Hiran	-	-	-
[010] Harowu	-	-	-
[011] Tumbang Hatung	-	-	-
<b>Miri Manasa</b>	<b>2</b>	<b>1</b>	<b>3</b>

Lanjutan Tabel/*Continued Table 4.1.6*

Kelurahan/Desa <i>Kelurahan/Village</i>	Guru <sup>1</sup> / <i>Teachers</i> <sup>1</sup>		
	Negeri <i>Public</i>	Swasta <i>Private</i>	Jumlah <i>Total</i>
(1)	(5)	(6)	(7)
[001] Tumbang Lapan	-	-	-
[002] Tumbang Siruk	-	-	-
[003] Tumbang Napoi	11	-	11
[004] Buntoi	-	-	-
[005] Tumbang Koroi	-	-	-
[006] Mangkuhung	-	-	-
[007] Tumbang Manyoi	-	3	3
[008] Tumbang Masukih	7	-	7
[009] Rangan Hiran	-	-	-
[010] Harowu	-	-	-
[011] Tumbang Hatung	-	-	-
<b>Miri Manasa</b>	<b>18</b>	<b>3</b>	<b>21</b>

Catatan/Note: <sup>1</sup> Jumlah guru termasuk kepala sekolah dan guru/*The total of teachers including headmaster and teacher*



Lanjutan Tabel/Continued Table 4.1.6

Kelurahan/Desa Kelurahan/Village	Murid/Students		
	Negeri Public	Swasta Private	Jumlah Total
(1)	(8)	(9)	(10)
[001] Tumbang Lapan	-	-	-
[002] Tumbang Siruk	-	-	-
[003] Tumbang Napoi	99	-	99
[004] Buntoi	-	-	-
[005] Tumbang Koroi	-	-	-
[006] Mangkuhung	-	-	-
[007] Tumbang Manyoi	-	24	24
[008] Tumbang Masukih	55	-	55
[009] Rangan Hiran	-	-	-
[010] Harowu	-	-	-
[011] Tumbang Hatung	-	-	-
<b>Miri Manasa</b>	<b>154</b>	<b>24</b>	<b>178</b>

Catatan/Note: <sup>1</sup> Jumlah guru termasuk kepala sekolah dan guru/The total of teachers including headmaster and teacher

Sumber/Source: Sumber/Source: Kementerian Pendidikan dan Kebudayaan, Sistem Data Pokok Pendidikan, data sinkronisasi semester ganjil kondisi 23 mei 2021 / Source : Ministry of Education and Culture, Basic Education Data System, synchronization data for odd semester conditions

**Tabel 4.1.7** Jumlah Sekolah, Guru, dan Murid Madrasah Tsanawiyah (MTS) di Bawah Kementerian Agama Menurut Kelurahan/Desa di Kecamatan Miri Manasa, 2019/2020 dan 2020/2021/*Number of Schools, Teachers, and Pupils in Madrasah Tsanawiyah (MTS) Under The Ministry of Religious Affairs by Kelurahan/Village in Miri Manasa Subdistrict, 2019/2020 and 2020/2021*

Kelurahan/Desa Kelurahan/Village	Sekolah/School					
	Negeri/Public		Swasta/Private		Jumlah/Total	
	2019/2020	2020/2021	2019/2020	2020/2021	2019/2020	2020/2021
(1)	(2)	(3)	(4)	(5)	(6)	(7)
[001] Tumbang Lapan	-	-	-	-	-	-
[002] Tumbang Siruk	-	-	-	-	-	-
[003] Tumbang Napoi	-	-	-	-	-	-
[004] Buntoi	-	-	-	-	-	-
[005] Tumbang Koroi	-	-	-	-	-	-
[006] Mangkuhung	-	-	-	-	-	-
[007] Tumbang Manyoi	-	-	-	-	-	-
[008] Tumbang Masukih	-	-	-	-	-	-
[009] Rangan Hiran	-	-	-	-	-	-
[010] Harowu	-	-	-	-	-	-
[011] Tumbang Hatung	-	-	-	-	-	-
<b>Miri Manasa</b>	-	-	-	-	-	-

**SOCIAL**

**Lanjutan Tabel/Continued Table 4.1.7**

Kelurahan/Desa Kelurahan/Village	Guru <sup>1</sup> /Teachers <sup>1</sup>					
	Negeri/Public		Swasta/Private		Jumlah/Total	
	2019/2020	2020/2021	2019/2020	2020/2021	2019/2020	2020/2021
(1)	(8)	(9)	(10)	(11)	(12)	(13)
[001] Tumbang Lapan	-	-	-	-	-	-
[002] Tumbang Siruk	-	-	-	-	-	-
[003] Tumbang Napoi	-	-	-	-	-	-
[004] Buntoi	-	-	-	-	-	-
[005] Tumbang Koro	-	-	-	-	-	-
[006] Mangkuhung	-	-	-	-	-	-
[007] Tumbang Manyoi	-	-	-	-	-	-
[008] Tumbang Masukih	-	-	-	-	-	-
[009] Rangan Hiran	-	-	-	-	-	-
[010] Harowu	-	-	-	-	-	-
[011] Tumbang Hatung	-	-	-	-	-	-
<b>Miri Manasa</b>	-	-	-	-	-	-

Lanjutan Tabel/Continued Table 4.1.7

Kelurahan/Desa Kelurahan/Village	Murid/Pupils					
	Negeri/Public		Swasta/Private		Jumlah/Total	
	2019/2020	2020/2021	2019/2020	2020/2021	2019/2020	2020/2021
(1)	(14)	(15)	(16)	(17)	(18)	(19)
[001] Tumbang Lapan	-	-	-	-	-	-
[002] Tumbang Siruk	-	-	-	-	-	-
[003] Tumbang Napoi	-	-	-	-	-	-
[004] Buntoi	-	-	-	-	-	-
[005] Tumbang Koro	-	-	-	-	-	-
[006] Mangkuhung	-	-	-	-	-	-
[007] Tumbang Manyoi	-	-	-	-	-	-
[008] Tumbang Masukih	-	-	-	-	-	-
[009] Rangan Hiran	-	-	-	-	-	-
[010] Harowu	-	-	-	-	-	-
[011] Tumbang Hatung	-	-	-	-	-	-
<b>Miri Manasa</b>	-	-	-	-	-	-

Catatan/Note: <sup>1</sup> Jumlah guru termasuk kepala sekolah dan guru/The total of teachers including headmaster and teacher

Sumber/Source: Kementerian Agama, Data Semester Ganjil/Ministry of Religious Affairs, Odd Semester Data

## SOCIAL

**Tabel 4.1.8** Jumlah Sekolah, Guru, dan Murid Sekolah Menengah Atas (SMA) di Bawah Kementerian Pendidikan dan Kebudayaan Menurut Kelurahan/Desa di Kecamatan Miri Manasa, 2020/2021/*Number of Schools, Teachers, and Pupils in Senior High Schools Under The Ministry of Education and Culture by Kelurahan/Village in Miri Manasa Subdistrict, 2020/2021*

Kelurahan/Desa <i>Kelurahan/Village</i>	Sekolah/Schools		
	Negeri <i>Public</i>	Swasta <i>Private</i>	Jumlah <i>Total</i>
(1)	(2)	(3)	(4)
[001] Tumbang Lapan	-	-	-
[002] Tumbang Siruk	-	-	-
[003] Tumbang Napoi	1	-	1
[004] Buntoi	-	-	-
[005] Tumbang Koroi	-	-	-
[006] Mangkuhung	-	-	-
[007] Tumbang Manyoi	-	-	-
[008] Tumbang Masukih	-	-	-
[009] Rangan Hiran	-	-	-
[010] Harowu	-	-	-
[011] Tumbang Hatung	-	-	-
<b>Miri Manasa</b>	<b>1</b>	<b>-</b>	<b>1</b>

Lanjutan Tabel/*Continued Table 4.1.8*

Kelurahan/Desa <i>Kelurahan/Village</i>	Guru <sup>1</sup> / <i>Teachers</i> <sup>1</sup>		
	Negeri <i>Public</i>	Swasta <i>Private</i>	Jumlah <i>Total</i>
(1)	(2)	(3)	(4)
[001] Tumbang Lapan	-	-	-
[002] Tumbang Siruk	-	-	-
[003] Tumbang Napoi	10	-	10
[004] Buntoi	-	-	-
[005] Tumbang Koroi	-	-	-
[006] Mangkuhung	-	-	-
[007] Tumbang Manyoi	-	-	-
[008] Tumbang Masukih	-	-	-
[009] Rangan Hiran	-	-	-
[010] Harowu	-	-	-
[011] Tumbang Hatung	-	-	-
<b>Miri Manasa</b>	<b>10</b>	<b>-</b>	<b>10</b>

Catatan/Note: <sup>1</sup> Jumlah guru termasuk kepala sekolah dan guru/*The total of teachers including headmaster and teacher*

Lanjutan Tabel/*Continued Table 4.1.8*

Kelurahan/Desa <i>Kelurahan/Village</i>	Murid/ <i>Pupils</i>		
	Negeri <i>Public</i>	Swasta <i>Private</i>	Jumlah <i>Total</i>
(1)	(2)	(3)	(4)
[001] Tumbang Lapan	-	-	-
[002] Tumbang Siruk	-	-	-
[003] Tumbang Napoi	75	-	75
[004] Buntoi	-	-	-
[005] Tumbang Koroi	-	-	-
[006] Mangkuhung	-	-	-
[007] Tumbang Manyoi	-	-	-
[008] Tumbang Masukih	-	-	-
[009] Rangan Hiran	-	-	-
[010] Harowu	-	-	-
[011] Tumbang Hatung	-	-	-
<b>Miri Manasa</b>	<b>75</b>	<b>-</b>	<b>75</b>

Catatan/Note: <sup>1</sup> Jumlah guru termasuk kepala sekolah dan guru/*The total of teachers including headmaster and teacher*

Sumber/Source: Kementerian Pendidikan dan Kebudayaan, Sistem Data Pokok Pendidikan, data sinkronisasi semester ganjil kondisi 23 mei 2021 / *Source : Ministry of Education and Culture, Basic Education Data System, synchronization data for odd semester conditions*

**Tabel 4.1.9** Jumlah Sekolah, Guru, dan Murid Sekolah Menengah Kejuruan (SMK) di Bawah Kementerian Pendidikan dan Kebudayaan Menurut Kelurahan/Desa di Kecamatan Miri Manasa, 2020/2021/*Number of Schools, Teachers, and Pupils in Vocational High Schools Under The Ministry of Education and Culture by Kelurahan/Village in Miri Manasa Subdistrict, 2020/2021*

Kelurahan/Desa <i>Kelurahan/Village</i>	Sekolah <i>School</i>	Murid <i>Pupils</i>	Guru <sup>1</sup> <i>Teachers<sup>1</sup></i>	Rasio Murid- Guru <i>Pupils-Teacher Ratio</i>
(1)	(2)	(3)	(4)	(5)
[001] Tumbang Lapan	-	-	-	-
[002] Tumbang Siruk	-	-	-	-
[003] Tumbang Napoi	-	-	-	-
[004] Buntoi	-	-	-	-
[005] Tumbang Koroi	-	-	-	-
[006] Mangkuhung	-	-	-	-
[007] Tumbang Manyoi	-	-	-	-
[008] Tumbang Masukih	-	-	-	-
[009] Rangan Hiran	-	-	-	-
[010] Harowu	-	-	-	-
[011] Tumbang Hatung	-	-	-	-
<b>Miri Manasa</b>	-	-	-	-

Catatan/Note: <sup>1</sup> Jumlah guru termasuk kepala sekolah dan guru/*The total of teachers including headmaster and teacher*

Sumber/Source: Kementerian Pendidikan dan Kebudayaan, Sistem Data Pokok Pendidikan, data sinkronisasi semester ganjil kondisi 23 mei 2021 / *Source : Ministry of Education and Culture, Basic Education Data System, synchronization data for odd semester conditions*



**SOCIAL**

**Tabel 4.1.10 Jumlah Sekolah, Guru, dan Murid Madrasah Aliyah (MA) di Bawah Kementerian Agama Menurut Kelurahan/Desa di Kecamatan Miri Manasa, 2019/2020 dan 2020/2021/Number of Schools, Teachers, and Pupils in Madrasah Aliyah (MA) Under The Ministry of Religious Affairs by Kelurahan/Village in Miri Manasa Subdistrict, 2019/2020 and 2020/2021**

Kelurahan/Desa Kelurahan/Village	Sekolah/School					
	Negeri/Public		Swasta/Private		Jumlah/Total	
	2019/2020	2020/2021	2019/2020	2020/2021	2019/2020	2020/2021
(1)	(2)	(3)	(4)	(5)	(6)	(7)
[001] Tumbang Lapan	-	-	-	-	-	-
[002] Tumbang Siruk	-	-	-	-	-	-
[003] Tumbang Napoi	-	-	-	-	-	-
[004] Buntoi	-	-	-	-	-	-
[005] Tumbang Koroi	-	-	-	-	-	-
[006] Mangkuhung	-	-	-	-	-	-
[007] Tumbang Manyoi	-	-	-	-	-	-
[008] Tumbang Masukih	-	-	-	-	-	-
[009] Rangan Hiran	-	-	-	-	-	-
[010] Harowu	-	-	-	-	-	-
[011] Tumbang Hatung	-	-	-	-	-	-
<b>Miri Manasa</b>	-	-	-	-	-	-

Lanjutan Tabel/*Continued Table 4.1.10*

Kelurahan/Desa <i>Kelurahan/Village</i>	Guru <sup>1</sup> / <i>Teachers</i> <sup>1</sup>					
	Negeri/ <i>Public</i>		Swasta/ <i>Private</i>		Jumlah/ <i>Total</i>	
	2019/2020	2020/2021	2019/2020	2020/2021	2019/2020	2020/2021
(1)	(8)	(9)	(10)	(11)	(12)	(13)
[001] Tumbang Lapan	-	-	-	-	-	-
[002] Tumbang Siruk	-	-	-	-	-	-
[003] Tumbang Napoi	-	-	-	-	-	-
[004] Buntoi	-	-	-	-	-	-
[005] Tumbang Koro	-	-	-	-	-	-
[006] Mangkuhung	-	-	-	-	-	-
[007] Tumbang Manyoi	-	-	-	-	-	-
[008] Tumbang Masukih	-	-	-	-	-	-
[009] Rangan Hiran	-	-	-	-	-	-
[010] Harowu	-	-	-	-	-	-
[011] Tumbang Hatung	-	-	-	-	-	-
<b>Miri Manasa</b>	-	-	-	-	-	-

Catatan/Note: <sup>1</sup> Jumlah guru termasuk kepala sekolah dan guru/*The total of teachers including headmaster and teacher*

**SOCIAL**

**Lanjutan Tabel/Continued Table 4.1.10**

Kelurahan/Desa Kelurahan/Village	Murid/Pupils					
	Negeri/Public		Swasta/Private		Jumlah/Total	
	2019/2020	2020/2021	2019/2020	2020/2021	2019/2020	2020/2021
(1)	(14)	(15)	(16)	(17)	(18)	(19)
[001] Tumbang Lapan	-	-	-	-	-	-
[002] Tumbang Siruk	-	-	-	-	-	-
[003] Tumbang Napoi	-	-	-	-	-	-
[004] Buntoi	-	-	-	-	-	-
[005] Tumbang Koro	-	-	-	-	-	-
[006] Mangkuhung	-	-	-	-	-	-
[007] Tumbang Manyoi	-	-	-	-	-	-
[008] Tumbang Masukih	-	-	-	-	-	-
[009] Rangan Hiran	-	-	-	-	-	-
[010] Harowu	-	-	-	-	-	-
[011] Tumbang Hatung	-	-	-	-	-	-
<b>Miri Manasa</b>	-	-	-	-	-	-

Catatan/Note: <sup>1</sup> Jumlah guru termasuk kepala sekolah dan guru/The total of teachers including headmaster and teacher

Sumber/Source: Kementerian Agama, Data Semester Ganjil/Ministry of Religious Affairs, Odd Semester Data

**Tabel 4.1.11 Kemudahan Untuk Mencapai Sarana Pendidikan Terdekat Bagi Desa/Kelurahan yang Tidak ada Sarana Pendidikan Menurut Desa/Kelurahan dan Jenjang Pendidikan di Kecamatan Miri Manasa, 2020/** *Ease of Reaching Nearest Educational Facilities for Villages /Sub-Districts with No Educational Facilities by Village/Sub-District and Education Level in Miri Manasa District, 2020*

Kelurahan/Desa <i>Kelurahan/Village</i>	SD	MI	SMP	MTs
(1)	(2)	(3)	(4)	(5)
[001] Tumbang Lapan	✓	Sangat Sulit	Sulit	Sangat Sulit
[002] Tumbang Siruk	✓	Sangat Sulit	Sulit	Sangat Sulit
[003] Tumbang Napoi	✓	Sangat Sulit	✓	Sangat Sulit
[004] Buntoi	✓	Sangat Sulit	Sangat Sulit	Sangat Sulit
[005] Tumbang Koroi	✓	Sangat Sulit	Sulit	Sangat Sulit
[006] Mangkuhung	✓	Sangat Sulit	Sulit	Sangat Sulit
[007] Tumbang Manyoi	✓	Sangat Sulit	✓	Sangat Sulit
[008] Tumbang Masukih	✓	Sangat Sulit	✓	Sangat Sulit
[009] Rangan Hiran	✓	Sangat Sulit	Sulit	Sangat Sulit
[010] Harowu	✓	Sangat Sulit	Sangat Sulit	Sangat Sulit
[011] Tumbang Hatung	✓	Sangat Sulit	Sulit	Sangat Sulit

**Lanjutan Tabel/Continued Table 4.1.11**

<b>Kelurahan/Desa Kelurahan/Village</b>	<b>SMA</b>	<b>MA</b>	<b>SMK</b>	<b>Akademi/ Perguruan Tinggi</b>
(1)	(6)	(7)	(8)	(9)
[001] Tumbang Lapan	Sulit	Sangat Sulit	Sangat Sulit	Sangat Sulit
[002] Tumbang Siruk	Sulit	Sangat Sulit	Sangat Sulit	Sangat Sulit
[003] Tumbang Napoi	✓	Sangat Sulit	Sangat Sulit	Sangat Sulit
[004] Buntoi	Sangat Sulit	Sangat Sulit	Sangat Sulit	Sangat Sulit
[005] Tumbang Koroi	Sulit	Sangat Sulit	Sangat Sulit	Sangat Sulit
[006] Mangkuhung	Sulit	Sangat Sulit	Sangat Sulit	Sangat Sulit
[007] Tumbang Manyoi	Sangat Sulit	Sangat Sulit	Sangat Sulit	Sangat Sulit
[008] Tumbang Masukih	Sangat Sulit	Sangat Sulit	Sangat Sulit	Sangat Sulit
[009] Rangan Hiran	Sangat Sulit	Sangat Sulit	Sangat Sulit	Sangat Sulit
[010] Harowu	Sangat Sulit	Sangat Sulit	Sangat Sulit	Sangat Sulit
[011] Tumbang Hatung	Sangat Sulit	Sangat Sulit	Sangat Sulit	Sangat Sulit

Catatan/Note: Nol artinya Sarana Pendidikan Tersedia/Zero means there is an available education facilities

Sumber/Source: BPS, Pendataan Potensi Desa (Podes) 2020/BPS-Statistics Indonesia, Village Potential Data Collection 2020

## 4.2 KESEHATAN/HEALTHY

**Tabel 4.2.1** Jumlah Rumah Sakit, Poliklinik, Puskesmas, Pustu, dan Apotek di Kecamatan Miri Manasa Menurut Kelurahan/Desa dan Jenisnya, 2020/Number of Hospital, Polyclinic, Health Center, Assistant of Health Center, and Pharmacy in Miri Manasa Subdistrict by Kelurahan/Village, 2020

Kelurahan/Desa Kelurahan/Village	Rumah <sup>1</sup> Sakit Hospital	Poliklinik Polyclinic	Puskes- mas Health Center	Pustu Assistant of Health Center	Apotek Pharmacy
(1)	(2)	(3)	(4)	(5)	(6)
[001] Tumbang Lapan	-	-	-	-	-
[002] Tumbang Siruk	-	-	-	-	-
[003] Tumbang Napoi	-	-	1	-	-
[004] Buntoi	-	-	-	-	-
[005] Tumbang Koro	-	-	-	-	-
[006] Mangkuhung	-	-	-	1	-
[007] Tumbang Manyoi	-	-	-	-	-
[008] Tumbang Masukih	-	-	1	-	-
[009] Rangan Hiran	-	-	-	1	-
[010] Harowu	-	-	-	-	-
[011] Tumbang Hatung	-	-	-	-	-
<b>Miri Manasa</b>	-	-	2	2	-

Catatan/Note: <sup>1</sup>Rumah Sakit Umum dan Rumah Sakit Bersalin/General Hospital and Maternity Hospital

Sumber/Source: Dinas Kesehatan Kabupaten Gunung Mas/Health Office of Gunung Mas Regency

**SOCIAL**

**Tabel 4.2.2 Jumlah Tenaga Kesehatan<sup>1</sup> di Kecamatan Miri Manasa Menurut Kelurahan/Desa, 2020/Number of Medical Personnel<sup>1</sup> in Miri Manasa Subdistrict by Kelurahan/Village, 2020**

Kelurahan/Desa Kelurahan/Village	Dokter <sup>2</sup> Doctor <sup>2</sup>	Perawat Nurse	Bidan Midwife	Farmasi Pharmaceutical	Ahli Gizi Nutritionist
(1)	(2)	(3)	(4)	(5)	(6)
[001] Tumbang Lapan	-	-	-	-	-
[002] Tumbang Siruk	-	-	-	-	-
[003] Tumbang Napoi	1	8	6	1	2
[004] Buntoi	-	-	-	-	-
[005] Tumbang Koroi	-	-	-	-	-
[006] Mangkuhung	-	-	-	-	-
[007] Tumbang Manyoi	-	-	-	-	-
[008] Tumbang Masukih	1	10	5	1	1
[009] Rangan Hiran	-	-	-	-	-
[010] Harowu	-	-	-	-	-
[011] Tumbang Hatung	-	-	-	-	-
<b>Miri Manasa</b>	<b>2</b>	<b>18</b>	<b>11</b>	<b>2</b>	<b>3</b>

Catatan/Note: <sup>1</sup> Tenaga kesehatan dalam tabel ini hanya mencakup tenaga kesehatan di puskesmas/Medical personnel in this table only include medical personnel in Health Center

<sup>2</sup> Dokter dalam tabel ini termasuk dokter umum, dokter spesialis, dokter spesialis gigi, dan dokter gigi/Doctor in this table include general practitioner, medical specialist, dentist specialist, and dentist

Sumber/Source: BPS, Pendataan Potensi Desa (Podes) 2020/BPS-Statistics Indonesia, Village Potential Data Collection 2020

**Tabel 4.2.3** Jumlah Bayi Lahir, Bayi Berat Badan Lahir Rendah (BBLR), dan Bergizi Kurang di Kecamatan Miri Manasa, 2019 dan 2020/*Number of Births, Babies with Low Birth Weights (LBW), and Malnutrition by Type in Miri Manasa Subdistrict, 2019 and 2020*

Jumlah Kunjungan <i>Number of Visited</i>	2019	2020
(1)	(2)	(3)
<b>Bayi Lahir</b> <i>Births</i>	102	95
<b>Berat Bayi Lahir Rendah (BBLR)</b> <i>Low Birth Weights (LBW)</i>	2	1
<b>Gizi Kurang</b> <i>Malnutrition</i>	20	14

Sumber/Source: Dinas Kesehatan Kabupaten Gunung Mas/Health Office of Gunung Mas Regency



## SOCIAL

**Tabel** 4.2.4 **Jumlah Kunjungan Wanita Hamil, Nifas/Menyusui, Bayi, dan Anak di Kecamatan Miri Manasa, 2017-2020/Number of Visited of Pregnancy Woman, Nipas, Baby, and Child in Miri Manasa Subdistrict, 2017-2020**  
*Table*

<b>Jumlah Kunjungan</b> <i>Number of Visited</i>	<b>2017</b>	<b>2018</b>	<b>2019</b>	<b>2020</b>
(1)	(2)	(3)	(4)	(5)
<b>Wanita Hamil</b> <i>Pregnancy Woman</i>	104	100	104	91
<b>Nifas/Menyusui</b> <i>Breastfeeding</i>	81	94	93	75
<b>Bayi</b> <i>Baby</i>	83	92	87	75
<b>Anak</b> <i>Child</i>	288	451	287	300

Sumber/Source: Dinas Kesehatan Kabupaten Gunung Mas/Health Office of Gunung Mas Regency

**Tabel 4.2.5 Jumlah Persalinan Hidup dan Persalinan Mati di Kecamatan Miri Manasa, 2019 dan 2020/Number of Life Birth and Still Birth in Miri Manasa Subdistrict, 2019 and 2020**

Jumlah Persalinan <i>Number of Birth</i>	2019	2020
(1)	(2)	(3)
<b>Persalinan Hidup/Life Birth</b>		
Ibu/Mother	96	95
Anak/Child	96	91
<b>Persalinan Mati/Still Birth</b>		
Ibu/Mother	-	
Anak/Child	2	4

Sumber/Source: Dinas Kesehatan Kabupaten Gunung Mas/Health Office of Gunung Mas Regency

**SOCIAL**

**Tabel 4.2.6 Jumlah Klinik Keluarga Berencana (KKB), Akseptor Aktif, Akseptor Baru, dan Pasangan Usia Subur di Kecamatan Miri Manasa, 2019 dan 2020/Number of Family Planning Clinics, Active Acceptors, New Acceptors, and Fertiled Age Couples in Miri Manasa Subdistrict, 2019 and 2020**

Uraian Descriptions	2019	2020
(1)	(2)	(3)
<b>Klinik KB</b> <i>Family Planning Clinic</i>	7	7
<b>Akseptor Aktif/Active Acceptor</b>		
Target/Target	547	1 182
Realisasi/Realization	1 366	1 553
<b>Akseptor Baru/New Acceptor</b>		
Target/Target	104	384
Realisasi/Realization	44	42
<b>Pasangan Usia Subur (PUS)</b> <i>Fertiled Age Couples</i>	1 988	2 175

Sumber/Source: Dinas Pengendalian Penduduk dan Keluarga Berencana Kabupaten Gunung Mas/Population Control and Family Planning Office of Gunung Mas Regency

**Tabel 4.2.7 Jumlah Peserta KB Aktif Menurut Jenis Alat Kontrasepsi di Kecamatan Miri Manasa, 2019 dan 2020/Number of Active Family Planning Participants by Type of Contraceptive in Miri Manasa Subdistrict, 2019 and 2020**

Jenis Kontrasepsi <i>Kind of Contraception</i>	2019	2020
(1)	(2)	(3)
IUD	1	1
MOP	-	0
MOW	-	0
Implan/ <i>Implant</i>	50	59
Suntik/ <i>Injecting</i>	1 118	1 274
Pil KB/ <i>Pill KB</i>	197	219
Kondom/ <i>Condom</i>	-	0
<b>Jumlah/<i>Total</i></b>	<b>1 366</b>	<b>1 553</b>

Sumber/*Source*: Dinas Pengendalian Penduduk dan Keluarga Berencana Kabupaten Gunung Mas/*Population Control and Family Planning Office of Gunung Mas Regency*

**Tabel 4.2.8 Kemudahan Mencapai Sarana Kesehatan Terdekat Bagi Desa/Kelurahan yang Tidak ada Sarana Kesehatan Menurut Desa/Kelurahan dan Jenis Sarana Kesehatan di Kecamatan Miri Manasa, 2020/Number of General Hospital, Public Health Center, Assistant of Health Center, Village Health Post, and Integrated Health Service Post in Miri Manasa Subdistrict by Kelurahan/Village, 2020**

<b>Kelurahan/Desa</b> <i>Kelurahan/Village</i>	<b>Rumah Sakit</b> <i>Hospital</i>	<b>Rumah Sakit</b> <b>Bersalin</b> <i>Maternity Hospital</i>	<b>Poliklinik/Balai</b> <b>Pengobatan</b> <i>Polyclinic / Medical Center</i>
(1)	(2)	(3)	(4)
[001] Tumbang Lapan	Sangat Sulit	Sangat Sulit	Sangat Sulit
[002] Tumbang Siruk	Sangat Sulit	Sangat Sulit	Sangat Sulit
[003] Tumbang Napoi	Sangat Sulit	Sangat Sulit	Sangat Sulit
[004] Buntoi	Sangat Sulit	Sangat Sulit	Sangat Sulit
[005] Tumbang Koro	Sangat Sulit	Sangat Sulit	Sangat Sulit
[006] Mangkuhung	Sangat Sulit	Sangat Sulit	Sangat Sulit
[007] Tumbang Manyoi	Sangat Sulit	Sangat Sulit	Sangat Sulit
[008] Tumbang Masukih	Sangat Sulit	Sangat Sulit	Sangat Sulit
[009] Rangan Hiran	Sangat Sulit	Sangat Sulit	Sangat Sulit
[010] Harowu	Sangat Sulit	Sangat Sulit	Sangat Sulit
[011] Tumbang Hatung	Sangat Sulit	Sangat Sulit	Sangat Sulit

Lanjutan Tabel/*Continued Table 4.2.8*

Kelurahan/Desa <i>Kelurahan/Village</i>	Puskesmas <i>Public health center</i>		Apotek <i>Pharmacy</i>
	Rawat Inap <i>Inpatient</i>	Tanpa Rawat Inap <i>Outpatient</i>	
(1)	(5)	(6)	(7)
[001] Tumbang Lapan	Sulit	Sulit	Sulit
[002] Tumbang Siruk	Sulit	Sulit	Sulit
[003] Tumbang Napoi	Sangat Sulit	✓	Sangat Sulit
[004] Buntoi	Sangat Sulit	Sangat Sulit	Sangat Sulit
[005] Tumbang Koroi	Sangat Sulit	Sulit	Sangat Sulit
[006] Mangkuhung	Sangat Sulit	Sulit	Sangat Sulit
[007] Tumbang Manyoi	Sangat Sulit	Sulit	Sangat Sulit
[008] Tumbang Masukih	Sangat Sulit	✓	Sangat Sulit
[009] Rangan Hiran	Sangat Sulit	Sulit	Sangat Sulit
[010] Harowu	Sangat Sulit	Sangat Sulit	Sangat Sulit
[011] Tumbang Hatung	Sangat Sulit	Sulit	Sangat Sulit

Catatan/Note: Nol artinya Sarana Pendidikan Tersedia/*Zero means there is an available education facilities*

Sumber/Source: BPS, Pendataan Potensi Desa (Podes) 2020/*BPS-Statistics Indonesia, Village Potential Data Collection 2020*

## SOCIAL

**Tabel 4.2.9** Jumlah Warga Penderita Gizi Buruk Menurut Desa/Kelurahan di Kecamatan Miri Manasa, 2018 dan 2019/*Number of People with Malnutrition by Village / Kelurahan in Miri Manasa Subdistrict, 2018 and 2019*

Kelurahan/Desa <i>Kelurahan/Village</i>	2018	2019
(1)	(2)	(3)
[001] Tumbang Lapan	-	-
[002] Tumbang Siruk	-	-
[003] Tumbang Napoi	-	-
[004] Buntoi	-	-
[005] Tumbang Koroi	-	-
[006] Mangkuhung	-	-
[007] Tumbang Manyoi	-	-
[008] Tumbang Masukih	-	-
[009] Rangan Hiran	-	-
[010] Harowu	-	-
[011] Tumbang Hatung	-	-

Sumber/Source: BPS, Pendataan Potensi Desa (Podes) 2020/BPS-Statistics Indonesia, Village Potential Data Collection 2020

**Tabel 4.2.10 Jumlah Balita yang Pernah Mendapatkan Imunisasi Menurut Jenis Imunisasi di Kecamatan Miri Manasa, 2020/Number of Toddlers Ever Getting Immunization by Type of Immunization in Miri Manasa, 2020**

Jenis Imunisasi <i>Kind of Immunization</i>	Jenis Kelamin <i>Sex</i>		Jumlah Balita <i>Number of Toddlers Participants</i>
	Laki-laki <i>Male</i>	Perempuan <i>Female</i>	
(1)	(2)	(3)	
DPT-HB-Hib3	50	53	103
Polio 4	49	68	117
Campak/Measles Rubella (MR)	48	53	101
Imunisasi Dasar Lengkap	52	53	105

Sumber/Source: Dinas Kesehatan Kabupaten Gunung Mas/Health Office of Gunung Mas Regency



## SOCIAL

### 4.3 AGAMA/RELIGION

**Tabel 4.3.1** Jumlah Tempat Ibadah di Kecamatan Miri Manasa Menurut Desa/Kelurahan, 2020/*Number of Religious Workshop in Miri Manasa Subdistrict by Village Ward, 2020*

Kelurahan/Desa <i>Kelurahan/Village</i>	Masjid <i>Mosque</i>	Langgar/ Mushola	Gereja <i>Church</i>	Pura/Balai <i>Temple</i>
(1)	(2)	(3)	(4)	(5)
[001] Tumbang Lapan	...	...	...	...
[002] Tumbang Siruk	...	...	...	...
[003] Tumbang Napoi	...	...	...	...
[004] Buntoi	...	...	...	...
[005] Tumbang Koroi	...	...	...	...
[006] Mangkuhung	...	...	...	...
[007] Tumbang Manyoi	...	...	...	...
[008] Tumbang Masukih	...	...	...	...
[009] Rangan Hiran	...	...	...	...
[010] Harowu	...	...	...	...
[011] Tumbang Hatung	...	...	...	...
<b>Miri Manasa</b>	<b>1</b>	<b>-</b>	<b>16</b>	<b>5</b>

Sumber/Source: Kementerian Agama Kabupaten Gunung Mas, Data Semester Ganjil/Ministry of Religious Affairs of Gunung Mas, Odd Semester Regency, Odd Semester Data

**Tabel 4.3.2 Jumlah Penduduk Menurut Agama yang Dianut di Kecamatan Miri Manasa, 2020/Population by Religion in Miri Manasa Subdistrict by Kelurahan/Village, 2020**

<b>Agama Religion</b>	<b>2019</b>	<b>2020</b>
(1)	(2)	(2)
<b>Islam/Moslem</b>	137	135
<b>Protestan/Protestan</b>	3 920	3 346
<b>Katolik/Catholic</b>	74	23
<b>Hindu/Hindu</b>	1 505	883
<b>Budha/Buddhist</b>	-	-
<b>Konghucu/Konghucu</b>	-	-
<b>Jumlah/Total</b>	<b>4 335</b>	<b>4 387</b>

Sumber/Source: Kementerian Agama Kabupaten Gunung Mas, Data Semester Ganjil/Ministry of Religious Affairs of Gunung Mas, Odd Semester Regency, Odd Semester Data

**SOCIAL**

**Tabel 4.3.3 Keberadaan Fasilitas Olahraga di Kecamatan Miri Manasa Menurut Kelurahan/Desa, 2020/The Existence of Sport Facility in Miri Manasa Subdistrict by Kelurahan/Village, 2020**

Kelurahan/Desa Kelurahan/Village	Lapangan Sepak Bola Football Field	Lapangan Voli Volleyball Court	Lapangan Bulutangkis Badminton	Bilyard Bilyard	Tenis Meja Table Tennis
(1)	(2)	(3)	(4)	(5)	(6)
[001] Tumbang Lapan	-	✓	✓	-	✓
[002] Tumbang Siruk	-	✓	-	-	✓
[003] Tumbang Napoi	-	✓	✓	-	✓
[004] Buntoi	-	✓	-	-	✓
[005] Tumbang Koroi	-	✓	-	-	-
[006] Mangkuhung	-	✓	✓	-	✓
[007] Tumbang Manyoi	-	✓	✓	-	✓
[008] Tumbang Masukih	-	✓	✓	-	✓
[009] Rangan Hiran	-	✓	-	-	-
[010] Harowu	-	✓	✓	-	-
[011] Tumbang Hatung	-	✓	-	-	✓

Sumber/Source: BPS, Pendataan Potensi Desa (Podes) 2020/BPS-Statistics Indonesia, Village Potential Data Collection 2020

## 4.4 SOSIAL LAINNYA/OTHER SOCIAL AFFAIRS

**Tabel 4.4.1** Pencemaran yang Pernah Terjadi di Kecamatan Miri Manasa Menurut Kelurahan/Desa, 2018/*Pollution That Has Occurred in Miri Manasa Subdistrict by Kelurahan/Village, 2018*

Kelurahan/Desa <i>Kelurahan/Village</i>	Air <i>Water</i>	Tanah <i>Land</i>	Udara <i>Air</i>	Suara <i>Sound</i>
(1)	(2)	(3)	(4)	(5)
[001] Tumbang Lapan	✓	-	-	-
[002] Tumbang Siruk	✓	-	-	-
[003] Tumbang Napoi	✓	-	-	-
[004] Buntoi	✓	-	-	-
[005] Tumbang Koroi	✓	-	-	-
[006] Mangkuhung	✓	-	-	-
[007] Tumbang Manyoi	✓	-	-	-
[008] Tumbang Masukih	✓	✓	-	-
[009] Rangan Hiran	✓	-	-	-
[010] Harowu	✓	-	-	-
[011] Tumbang Hatung	✓	-	-	-

Sumber/Source: BPS, Pendataan Potensi Desa (Podes) 2020/BPS-Statistics Indonesia, Village Potential Data Collection 2020

**Tabel 4.4.2 Jumlah bencana Alam<sup>1</sup> yang Pernah Terjadi di Kecamatan Miri Manasa Menurut Kelurahan/Desa, 2019/Number of Disasters<sup>1</sup> That Has Occurred in Miri Manasa Subdistrict by Kelurahan/Village, 2019**

Kelurahan/Desa <i>Kelurahan/Village</i>	Tanah Longsor <i>Landslide</i>	Banjir <i>Flood</i>	Gempa Bumi <i>Earth-quake</i>	Angin Puyuh <i>Whirl-wind</i>	Kebakaran Hutan dan Lahan <i>Forest and Land Fires</i>
(1)	(2)	(3)	(4)	(5)	(6)
[001] Tumbang Lapan	-	-	-	-	-
[002] Tumbang Siruk	-	-	-	-	-
[003] Tumbang Napoi	-	2	-	-	-
[004] Buntoi	-	-	-	-	-
[005] Tumbang Koroi	-	-	-	-	-
[006] Mangkuhung	-	-	-	-	-
[007] Tumbang Manyoi	-	-	-	-	-
[008] Tumbang Masukih	-	-	-	-	-
[009] Rangan Hiran	-	-	-	-	-
[010] Harowu	-	-	-	-	-
[011] Tumbang Hatung	-	-	-	-	-

Sumber/Source: BPS, Pendataan Potensi Desa (Podes) 2020/BPS-Statistics Indonesia, Village Potential Data Collection 2020

**Tabel 4.4.3 Jumlah Korban Jiwa Akibat Bencana Alam<sup>1</sup> menurut Desa/Kelurahan dan Jenis Bencana Alam di Kecamatan Miri Manasa, 2019/ Number of Casualties Due to Natural Disasters<sup>1</sup> by Village/ Kelurahan and Types of Natural Disasters in Miri Manasa Subdistrict, 2019**

Kelurahan/Desa Kelurahan/Village	Tanah Longsor Landslide	Banjir Flood	Gempa Bumi Earth- quake	Angin Puyuh Whirl- wind	Kebakaran Hutan dan Lahan Forest and Land Fires
(1)	(2)	(3)	(4)	(5)	(6)
[001] Tumbang Lapan	-	-	-	-	-
[002] Tumbang Siruk	-	-	-	-	-
[003] Tumbang Napoi	-	-	-	-	-
[004] Buntoi	-	-	-	-	-
[005] Tumbang Koroi	-	-	-	-	-
[006] Mangkuhung	-	-	-	-	-
[007] Tumbang Manyoi	-	-	-	-	-
[008] Tumbang Masukih	-	-	-	-	-
[009] Rangan Hiran	-	-	-	-	-
[010] Harowu	-	-	-	-	-
[011] Tumbang Hatung	-	-	-	-	-

Sumber/Source: BPS, Pendataan Potensi Desa (Podes) 2020/BPS-Statistics Indonesia, Village Potential Data Collection 2020

**Tabel 4.4.4 Keberadaan Fasilitas/Upaya Antisipasi/Mitigasi Bencana Alam Menurut Desa/Kelurahan di Kecamatan Miri Manasa, 2020/ Existence of Facilities/Efforts to Anticipate/Mitigate Natural Disasters<sup>1</sup> by Villages/ Kelurahan in Miri Manasa Subdistrict, 2020**

Kelurahan/Desa <i>Kelurahan/Village</i>	Sistem	Sistem Peringatan	Perlengkapan Keselamatan <i>Safety Equipment</i>
	Peringatan Dini Bencana Alam <i>Natural Disaster Early Warning System;</i>	Dini Khusus Tsunami <i>Special Tsunami Early Warning System</i>	
(1)	(2)	(3)	(4)
[001] Tumbang Lapan	-	-	-
[002] Tumbang Siruk	-	-	-
[003] Tumbang Napoi	-	-	-
[004] Buntoi	-	-	-
[005] Tumbang Koroi	-	-	-
[006] Mangkuhung	-	-	-
[007] Tumbang Manyoi	-	-	-
[008] Tumbang Masukih	-	-	-
[009] Rangan Hiran	-	-	-
[010] Harowu	-	-	-
[011] Tumbang Hatung	-	-	-

Lanjutan Tabel/*Continued Table 4.4.4*

Kelurahan/Desa <i>Kelurahan/Village</i>	Rambu-rambu dan Jalur Evakuasi Bencana <i>Signs and Disaster Evacuation Routes</i>	Pembuatan Perawatan Atau Normalisasi: Sungai, Kanal, Tanggul, Parit, Drainase, Waduk, Pantai, dll <i>Making Maintenance Or Normalization: River, Canal, Embankment, Trench, Drainage, Reservoir, Beach, etc.</i>
(1)	(5)	(6)
[001] Tumbang Lapan	-	-
[002] Tumbang Siruk	-	-
[003] Tumbang Napoi	-	-
[004] Buntoi	-	-
[005] Tumbang Koroi	-	-
[006] Mangkuhung	-	-
[007] Tumbang Manyoi	-	-
[008] Tumbang Masukih	-	-
[009] Rangan Hiran	-	-
[010] Harowu	-	-
[011] Tumbang Hatung	-	-

Sumber/*Source*: BPS, Pendataan Potensi Desa (Podes) 2020/*BPS-Statistics Indonesia, Village Potential Data Collection 2020*



**SOCIAL**

**Tabel 4.4.5 Banyaknya Sarana dan Prasarana Ekonomi Menurut Desa/Kelurahan dan Jenisnya di Kecamatan Miri Manasa, 2020/Number of Economic Facilities and Infrastructure by Village/Kelurahan and Types in Miri Manasa Subdistrict, 2020**

Kelurahan/Desa <i>Kelurahan/Village</i>	Kelompok Pertokoan <i>Shopping Complex</i>	Pasar dengan Bangunan Permanen <i>Permanent Building Market</i>	Pasar dengan Bangunan Semi Permanen <i>Semi Permanent Building Market</i>	Pasar Tanpa Bangunan <i>A market without buildings</i>
(1)	(2)	(3)	(4)	(5)
[001] Tumbang Lapan	-	-	-	-
[002] Tumbang Siruk	-	-	-	-
[003] Tumbang Napoi	-	-	-	-
[004] Buntoi	-	-	-	-
[005] Tumbang Koroi	-	-	-	-
[006] Mangkuhung	-	-	-	-
[007] Tumbang Manyoi	-	-	-	-
[008] Tumbang Masukih	-	-	-	-
[009] Rangan Hiran	-	-	-	-
[010] Harowu	-	-	-	-
[011] Tumbang Hatung	-	-	-	-

Lanjutan Tabel/*Continued Table 4.4.5*

Kelurahan/Desa <i>Kelurahan/Village</i>	Minimarket <i>Minimarket</i>	Toko/Warung Kelontong <i>Grocery Store</i>	Restoran/Rumah Makan <i>Restaurant</i>
(1)	(6)	(7)	(8)
[001] Tumbang Lapan	-	3	-
[002] Tumbang Siruk	-	-	-
[003] Tumbang Napoi	-	21	-
[004] Buntoi	-	2	-
[005] Tumbang Koroi	-	2	-
[006] Mangkuhung	-	3	-
[007] Tumbang Manyoi	-	6	-
[008] Tumbang Masukih	-	8	-
[009] Rangan Hiran	-	4	-
[010] Harowu	-	3	-
[011] Tumbang Hatung	-	2	-

**SOCIAL****Lanjutan Tabel/Continued Table 4.4.5**

<b>Kelurahan/Desa</b> <i>Kelurahan/Village</i>	<b>Warung/Kedai</b> <b>Makanan</b> <i>Food stalls</i>	<b>Hotel</b> <i>Hotel</i>	<b>Hostel/Motel/Los</b> <b>men/Wisma</b> <i>Hostel/Motel/ Inn/Guesthouse</i>
(1)	(9)	(10)	(11)
[001] Tumbang Lapan	-	-	-
[002] Tumbang Siruk	-	-	-
[003] Tumbang Napoi	-	-	-
[004] Buntoi	-	-	-
[005] Tumbang Koroi	-	-	-
[006] Mangkuhung	-	-	-
[007] Tumbang Manyoi	-	-	-
[008] Tumbang Masukih	-	-	-
[009] Rangan Hiran	-	-	-
[010] Harowu	-	-	-
[011] Tumbang Hatung	-	-	-

Sumber/Source: BPS, Pendataan Potensi Desa (Podes) 2020/BPS-Statistics Indonesia, Village Potential Data Collection 2020

**Tabel 4.4.6 Jumlah Sarana Lembaga Keuangan Yang Beroperasi Menurut Desa/Kelurahan dan Jenisnya di Kecamatan Miri Manasa, 2020/**  
*Table Number of Financial Institution Facilities That Operate by Village/Kelurahan and Types in Miri Manasa District, 2020*

Kelurahan/Desa Kelurahan/Village	Bank Umum Pemerintah	Bank Umum Swasta	Bank Perkreditan Rakyat
	Government Commercial Banks	Private Commercial Banks	Rural banks
(1)	(2)	(3)	(4)
[001] Tumbang Lapan	-	-	-
[002] Tumbang Siruk	-	-	-
[003] Tumbang Napoi	-	-	-
[004] Buntoi	-	-	-
[005] Tumbang Koroi	-	-	-
[006] Mangkuhung	-	-	-
[007] Tumbang Manyoi	-	-	-
[008] Tumbang Masukih	-	-	-
[009] Rangan Hiran	-	-	-
[010] Harowu	-	-	-
[011] Tumbang Hatung	-	-	-

Sumber/Source: BPS, Pendataan Potensi Desa (Podes) 2020/BPS-Statistics Indonesia, Village Potential Data Collection 2020

**SOCIAL**

**Tabel 4.4.7 Jumlah Koperasi yang Masih Aktif Menurut Desa/Kelurahan dan Jenis Koperasi di Kecamatan Miri Manasa, 2020/Number of Cooperatives that are Still Active by Village / Kelurahan and Types of Cooperatives in Miri Manasa Subdistrict, 2020**

Kelurahan/Desa Kelurahan/Village	Koperasi Unit Desa (KUD) Village Unit Cooperatives	Koperasi Industri Kecil dan Kerajinan Rakyat (Kopinkra) Small Industry and Handicraft Cooperatives	Koperasi Simpan Pinjam (Kospin) Savings and Loans Cooperatives	Koperasi Lainnya Others
(1)	(2)	(3)	(4)	(5)
[001] Tumbang Lapan	-	-	-	-
[002] Tumbang Siruk	-	-	-	-
[003] Tumbang Napoi	-	-	-	-
[004] Buntoi	-	-	-	-
[005] Tumbang Koroi	-	-	-	-
[006] Mangkuhung	-	-	-	-
[007] Tumbang Manyoi	-	-	-	-
[008] Tumbang Masukih	-	-	-	-
[009] Rangan Hiran	-	-	-	-
[010] Harowu	-	-	-	-
[011] Tumbang Hatung	-	-	-	-

Sumber/Source: BPS, Pendataan Potensi Desa (Podes) 2020/BPS-Statistics Indonesia, Village Potential Data Collection 2020

**Tabel 4.4.8** Jumlah Keluarga Menurut Desa/Kelurahan dan Jenis Pengguna Listrik di Kecamatan Miri Manasa, 2020/*Number of Families by Village/Kelurahan and Type of Electricity Users in Miri Manasa Subdistrict, 2020*

Kelurahan/Desa <i>Kelurahan/Village</i>	Pengguna Listrik <i>Electricity Users</i>			Bukan Pengguna Listrik <i>Not a power user</i>
	PLN	Non PLN	Jumlah <i>Total</i>	
(1)	(2)	(3)	(4)	(5)
[001] Tumbang Lapan	-	108	108	-
[002] Tumbang Siruk	-	40	40	-
[003] Tumbang Napoi	-	399	399	20
[004] Buntoi	-	65	65	-
[005] Tumbang Koroi	-	59	59	-
[006] Mangkuhung	-	50	50	34
[007] Tumbang Manyoi	-	74	74	-
[008] Tumbang Masukih	-	200	200	4
[009] Rangan Hiran	-	60	60	40
[010] Harowu	-	63	63	-
[011] Tumbang Hatung	-	55	55	-

Sumber/Source: BPS, Pendataan Potensi Desa (Podes) 2020/BPS-Statistics Indonesia, *Village Potential Data Collection 2020*

**SOCIAL**

**Tabel 4.4.9 Jumlah Desa/ Kelurahan Menurut Keberadaan Penerangan Jalan Utama Desa/Kelurahan di Kecamatan Miri Manasa, 2018, 2019, dan 2020/Number of Villages/Kelurahan According to the Existence of Village/Kelurahan Main Street Lighting in Miri Manasa Subdistrict, 2018, 2019, and 2020**

Penerangan Jalan Utama <i>Main Street Lighting</i>	2018	2019	2020
(1)	(2)	(3)	(4)
<b>Tidak Ada Penerangan/No Source Of Electric Lighting</b>	10	9	-
<b>Sumber Penerangan Jalan Utama/Main Street Lighting Source</b>			
Listrik Pemerintah/ <i>Government Electricity</i>	1	1	11
Listrik Non Pemerintah/ <i>Non Government Electricity</i>	-	-	-
Non Listrik/ <i>Non electricity</i>	-	1	-

Sumber/Source: BPS, Pendataan Potensi Desa (Podes) 2020/BPS-Statistics Indonesia, Village Potential Data Collection 2020

**Tabel 4.4.10 Jumlah Desa/Kelurahan Menurut Jenis Bahan Bakar untuk Memasak yang Digunakan oleh Sebagian Besar Keluarga di Kecamatan Miri Manasa, 2018, 2019, dan 2020/ Number of Villages/ Kelurahan by Type of Fuel for Cooking Used by Most Families in Miri Manasa Subdistrict, 2018, 2019, and 2020**

Jenis Bahan Bakar <i>Type of Fuel</i>	2018 <sup>2</sup>	2019	2020
(1)	(2)	(3)	(4)
Gas Kota/ <i>City Gas</i>	-	-	-
LPG 3 Kg	6	6	8
LPG lebih dari 3 kg/ <i>LPG more than 3 kg</i>	-	-	1
Minyak Tanah/ <i>Kerosene</i>	-	-	-
Kayu Bakar/ <i>Firewood</i>	5	5	2
Lainnya/ <i>Other</i>	-	-	-

Keterangan/Note: <sup>1</sup>Termasuk LPG lebih dari 3 kg/ *Includes LPG over 3 kg*

<sup>2</sup> Gas Kota, LPG lebih dari 3 kg, Minyak tanah, Kayu Bakar, Lainnya dihapus dari tabel karena tidak ada kategori variable yang valid/ *City Gas, LPG more than 3 kg, Kerosene, Firewood, Others are deleted from the table because there are no valid variable categories*

Sumber/Source: BPS, Pendataan Potensi Desa (Podes) 2020/BPS-Statistics Indonesia, Village Potential Data Collection 2020



**SOCIAL**

**Tabel 4.4.11 Banyaknya Desa/Kelurahan Menurut Sumber Air Minum Sebagian Besar Keluarga di Kecamatan Miri Manasa, 2018, 2019, dan 2020/**  
*Number of Villages/Kelurahan by Drinking Water Source of Most Families in Miri Manasa Subdistrict, 2018, 2019, and 2020*

Sumber Air Minum <i>Source of Drinking Water</i>	2018	2019	2020
(1)	(2)	(3)	(4)
Air Kemasan Bermerk/ <i>Branded Bottled Water</i>	-	-	-
Air Isi Ulang/ <i>Refill Water</i>	-	-	-
Ledeng Dengan Meteran/ <i>Plumbing With Meter</i>	-	-	-
Ledeng Tanpa Meteran/ <i>Metered Plumbing</i>	-	-	-
Sumur Bor atau Pompa/ <i>Borehole or Pump</i>	-	-	-
Sumur/ <i>Well</i>	-	-	-
Mata Air/ <i>Water Spring</i>	-	-	-
Sungai/Danau/Kolam/Waduk/Situ/Embung /Bendungan/ <i>River/Lake/Pond/Reservoir/Situ/Embung/Dam</i>	11	11	11
Air Hujan/ <i>Rainwater</i>	-	-	-
Lainnya/ <i>Other</i>	-	-	-

Sumber/Source: BPS, Pendataan Potensi Desa (Podes) 2020/BPS-Statistics Indonesia, Village Potential Data Collection 2020

**Tabel 4.4.12 Jumlah Desa/ Kelurahan Menurut Penggunaan Fasilitas Tempat Buang Air Besar Sebagian Besar Keluarga di Kecamatan Miri Manasa, 2018, 2019, dan 2020/Number of Villages /Kelurahan according to Use of Defecation Facilities for Most Families in Miri Manasa Subdistrict, 2018, 2019, and 2020**

<b>Fasilitas Tempat Buang Air Besar</b> <i>Defecation Facility</i>	<b>2018</b>	<b>2019</b>	<b>2020</b>
(1)	(2)	(3)	(4)
<b>Jamban/Toilet</b>			
Sendiri/Private	10	11	11
Bersama/Shared	1	-	-
Umum/Public	-	-	-
<b>Bukan Jamban/Not a Toilet</b>	-	-	-

Sumber/Source: BPS, Pendataan Potensi Desa (Podes) 2020/BPS-Statistics Indonesia, Village Potential Data Collection 2020



# BAB 5

# PERTANIAN (Agriculture)

Ayam Kampung



6.502 ekor

## POPULASI TERNAK/UNGGAS MENURUT JENIS TAHUN 2020 KECAMATAN MIRI MANASA

Itik



98 ekor

Ayam Pedaging



4.051 ekor

Sapi Potong



76 ekor

Babi



1.904 ekor

## PRODUKSI DAGING MENURUT JENIS TERNAK UNGGAS



"Selama Tahun 2020, semua jenis hewan ternak mengalami peningkatan produksi daging kecuali ayam buras"



## PENJELASAN TEKNIS

1. **Lahan sawah** adalah lahan pertanian yang berpetak-petak dan dibatasi oleh pematang (galengan), saluran untuk menahan/ menyalurkan air, yang biasanya ditanami padi sawah tanpa memandang dari mana diperoleh atau status lahan tersebut. Lahan yang dimaksud termasuk lahan yang terdaftar di Pajak Bumi Bangunan, luran Pembangunan Daerah, lahan bengkok, lahan serobotan, lahan rawa yang ditanami padi dan lahan bekas tanaman tahunan yang telah dijadikan sawah, baik yang ditanami padi, palawija atau tanaman semusim lainnya.
2. **Tegal/Kebun** adalah lahan pertanian bukan sawah (lahan kering) yang ditanami tanaman semusim atau tahunan dan terpisah dengan halaman sekitar rumah serta penggunaannya tidak berpindah pindah.
3. **Ladang/Huma** adalah lahan pertanian bukan sawah (lahan kering) yang biasanya ditanami tanaman semusim dan penggunaannya hanya semusim atau dua musim, kemudian akan ditinggalkan bila sudah tidak subur lagi (berpindah-pindah). Kemungkinan lahan ini beberapa tahun kemudian akan dikerjakan kembali jika sudah subur.
4. **Data pokok tanaman pangan yang dikumpulkan** adalah luas panen dan produktivitas (hasil per hektar). Produksi tanaman pangan merupakan hasil perkalian antara luas panen dengan produktivitas. Pengumpulan data luas panen dilakukan setiap bulan dengan

## TECHNICAL NOTES

1. **Wetland** is agricultural land that separated by small dykes to resist water, where the main crop is usually wetland paddy without considering where it is got from or the status of the land. It includes the land that is registered at land income tax office, regional development contribution, 'bengkok' land, illegal ownership, swamps for rice cultivation, and annual crop land mark that has been used as rice field, which are both planted with paddy, secondary crops or the other seasonal crops.
2. **Dry field/Garden** is an dryland (unirrigated land) which is planted with seasonal or annual crops and separately from the yard around the house without shifting.
3. **Unirrigated agricultural field /Shifting cultivation land** is dryland (unirrigated land) that usually is cultivated for seasonal crops and utilized only for one or two seasons, then it will be left when it is not fertile (shifting). Maybe, this land will be used again in a few years if it has been fertile.
4. **The main food crops data collected** consists of harvested area and productivity (yield per hectare). Food crops production is generated by harvested area multiplied by productivity. The harvested area data is collected every month using Subdistrict

pendekatan area kecamatan di seluruh wilayah Gunung Mas. Pengumpulan data produktivitas dilakukan melalui pengukuran langsung pada plot ubinan berukuran 2½ m x 2½ m. Pengumpulan data produktivitas dilakukan setiap subround (empat bulanan) pada waktu panen petani.

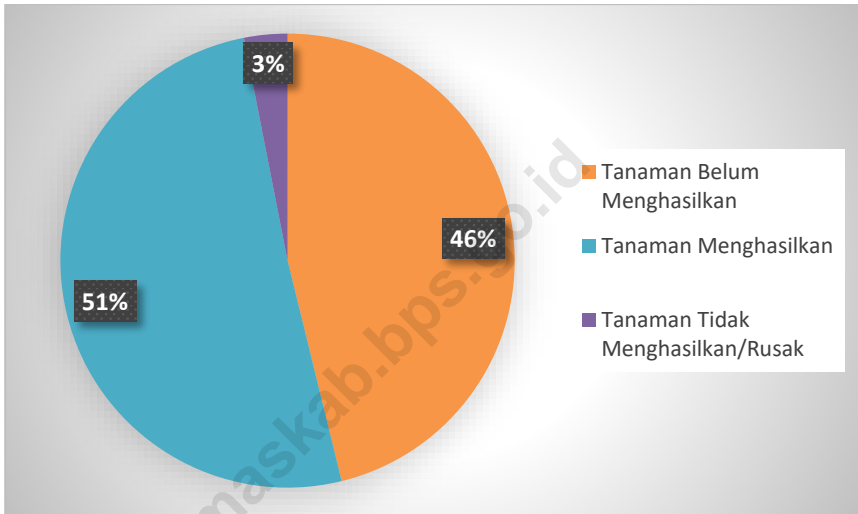
5. **Data produksi padi dan palawija yang disajikan** adalah dalam kualitas: gabah kering giling (padi), pipilan kering (jagung), biji kering (kedelai dan kacang tanah), dan umbi basah (ubi kayu dan ubi jalar).
  6. **Bentuk produksi perkebunan** adalah; karet kering (karet), buah (kelapa), dan tandan buah segar (kelapa sawit)
  7. **Data populasi ternak dan kegiatan pemotongan ternak** bersumber dari Dinas Pertanian dan Ketahanan Pangan Kabupaten Gunung Mas.
  8. **Data statistik perikanan** merupakan data sekunder yang bersumber dari Dinas Perikanan. Statistik perikanan dibedakan atas data Perikanan Tangkap dan Perikanan Budidaya. Perikanan Tangkap diklasifikasikan atas penangkapan ikan di laut dan penangkapan ikan di perairan umum. Perikanan Budidaya diklasifikasikan atas jenis budidaya yaitu budidaya laut, tambak, kolam, karamba, jaring apung, dan sawah.
  9. **Unit Pengolahan Ikan (UPI)** adalah tempat dan fasilitas untuk melakukan aktivitas pengolahan ikan
5. **Production of paddy and secondary crops data** are presented in the form of: dry unhusked rice (paddy), dry loose maize (maize), dry shells crops (soybeans and peanuts), and fresh roots (cassava and sweet potatoes).
  6. **Form plantation production** is; dry rubber (rubber), fruit (coconut), and fresh fruit bunches (palm).
  7. **Data of domestic livestock population and slaughtered activity** are obtain from the Agriculture and Food Security Office of Gunung Mas Regency.
  8. **Fishery Statistics** are secondary data obtained from Fishery Office of Gunung Mas Regency. Fishery statistics are categorized into capture fisheries and aquaculture. Capture fisheries are further classified into marine capture fisheries and inland open water capture fisheries. Aquaculture are further classified into several types of culture: marine culture, brackish water pond, fresh water pond, cage, floating net, and fish breeding in paddy fields.
  9. **Processing Unit (UPI)** is a place and facility to carry out fish processing activities.

10. **Unit Pemasaran hasil perikanan** adalah tempat memasarkan hasil perikanan
11. **Volume pemasaran hasil perikanan** adalah jumlah olahan hasil perikanan (kg atau ton). Pengolahan hasil perikanan dilakukan dengan dua cara yaitu fermentasi dan penggaraman.
- a) Fermentasi merupakan kegiatan mentransformasikan bahan-bahan hasil perikanan sebagai input menjadi produk yang memiliki nilai tambah atau nilai ekonomi yang lebih tinggi sebagai outputnya. Fermentasi merupakan cara tradisional untuk mencegah pembusukan ikan. Contoh : wadi
  - b) Penggaraman adalah proses pengawetan ikan secara tradisional dengan penambahan garam yang kemudian dijemur.
10. **Fishery products marketing unit** is a place to market fishery products
11. **Marketing volume of fishery products** is the number of processed fishery products (kg or tons). Processing of fishery products is carried out in two ways, namely fermentation and salting.
- a) Fermentation is an activity to transform fishery products as inputs into products that have added value or higher economic value as output.
  - b) Fermentation is a traditional way to prevent fish spoilage. Example: wadi Salting is a traditional fish preservation process with the addition of salt which is then dried in the sun



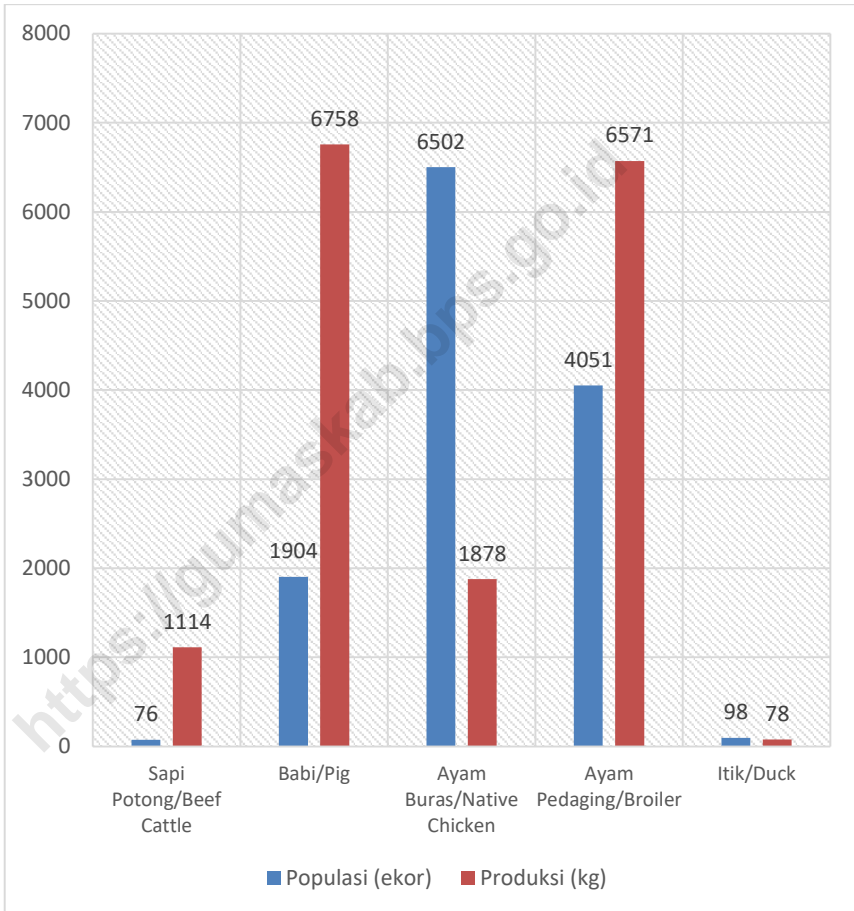


**Gambar 5** Persentase Luas Areal Perkebunan Karet Menurut Klasifikasi Tanaman di Kecamatan Miri Manasa (ha), 2020/*Percentage of The Rubber Plantation by Classifications of Crops in Miri Manasa Subdistrict (ha), 2020*



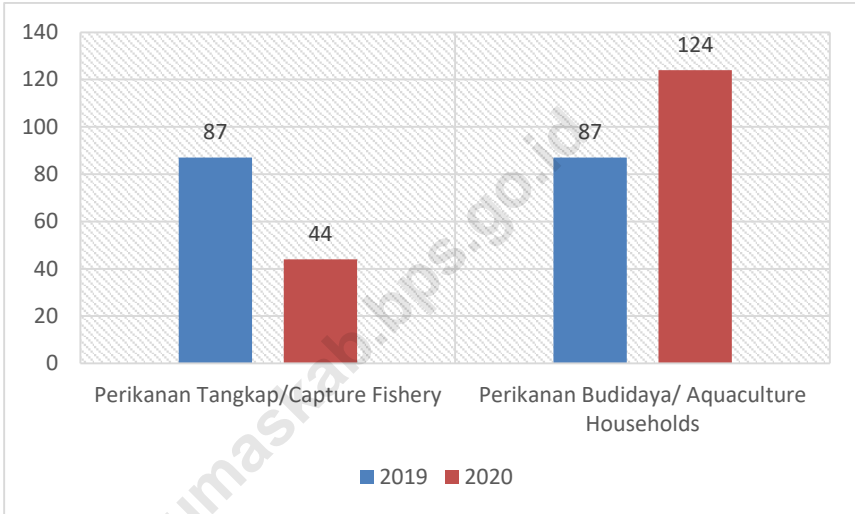
Sumber/Source: Dinas Pertanian dan Ketahanan Pangan Kabupaten Gunung Mas/Agriculture and Food Security Office of Gunung Mas Regency

**Gambar 6** Populasi (ekor) dan Produksi (kg) Ternak/Unggas Menurut Jenis Ternak di Kecamatan Miri Manasa (ekor), 2020/*Livestock/Poultry Population (head) and Production (kg) by Kind of Livestock in Miri Manasa Subdistrict (head), 2020*



Sumber/Source: Dinas Pertanian dan Ketahanan Pangan Kabupaten Gunung Mas/*Agriculture and Food Security Office of Gunung Mas Regency*

**Gambar 7** Jumlah Rumah Tangga Perikanan Tangkap di Perairan Umum dan Perikanan Budidaya di Kecamatan Miri Manasa, 2019 dan 2020/Number of Inland Open Water Capture Fishery Households and Aquaculture Households in Miri Manasa Subdistrict, 2019 and 2020



Sumber/Source: Dinas Perikanan Kabupaten Gunung Mas/Fishery Office of Gunung Mas Regency

5.1 HORTIKULTURA/HORTICULTURE

**Tabel 5.1.1 Luas Panen Tanaman Sayuran dan Buah-Buahan Tahunan menurut Jenis Tanaman di Kecamatan Miri Manasa (ha), 2019 dan 2020/Harvested Area of Vegetables and Fruit by Kind of Plant in Miri Manasa Subdistrict (ha), 2019 and 2020**

Jenis Tanaman <i>Kind of Plants</i>	2019	2020
(1)	(2)	(3)
Belimbing/ <i>Star Fruit</i>	NA	NA
Duku/Langsar/Kokosan	NA	NA
Durian	NA	NA
Jambu Air/ <i>Water Apple</i>	NA	NA
Jambu Biji/ <i>Guava</i>	NA	NA
Jengkol	NA	NA
Jeruk Besar/ <i>Big Orange</i>	NA	NA
Jeruk Siam/Kepron/ <i>Siam Orange/Tangerine</i>	NA	NA
Mangga/ <i>Mango</i>	NA	NA
Manggis/ <i>Mangosteen</i>	NA	NA
Markisa/Konyal/ <i>Passion Fruit</i>	NA	NA
Melinjo	NA	NA
Nangka/Cempedak/ <i>Jackfruit</i>	NA	NA
Nenas/ <i>Pineapple</i>	NA	NA
Pepaya/ <i>Papaya</i>	NA	NA
Petai	NA	NA
Pisang/ <i>Banana</i>	NA	NA
Rambutan	NA	NA
Salak	NA	NA
Sawo	NA	NA
Sirsak/ <i>Soursop</i>	NA	NA
Sukun/ <i>Breadfruit</i>	NA	NA

Sumber/Source: BPS, Statistik Pertanian Hortikultura SPH-BST/BPS-Statistics Indonesia, Agricultural Statistic for Horticulture SPH-BST

**Tabel 5.1.2 Produksi Tanaman Sayuran dan Buah-Buahan Tahunan Menurut Jenis Tanaman di Kecamatan Miri Manasa (kuintal), 2019 dan 2020/Production of Vegetables and Fruits by Kind of Plant in Miri Manasa Subdistrict (quintal), 2019 and 2020**

Jenis Tanaman <i>Kind of Plants</i>	2019	2020
(1)	(2)	(3)
Belimbing/ <i>Star Fruit</i>	-	-
Duku/Langsak/Kokosan	80	483
Durian	200	640
Jambu Air/ <i>Water Apple</i>	4	2
Jambu Biji/ <i>Guava</i>	10	10
Jengkol	20	-
Jeruk Besar/ <i>Big Orange</i>	-	-
Jeruk Siam/Kepron/ <i>Siam Orange/Tangerine</i>	-	-
Mangga/ <i>Mango</i>	-	66
Manggis/ <i>Mangosteen</i>	2	61
Markisa/Konyal/ <i>Passion Fruit</i>	-	-
Melinjo	-	-
Nangka/Cempedak/ <i>Jackfruit</i>	-	162
Nenas/ <i>Pineapple*</i> )	-	-
Pepaya/ <i>Papaya</i>	-	7
Petai	1	1
Pisang/ <i>Banana*</i> )	70	33
Rambutan	96	180
Salak*)	-	-
Sawo	-	-
Sirsak/ <i>Soursop</i>	-	6
Sukun/ <i>Breadfruit</i>	-	5

Sumber/Source: BPS, Statistik Pertanian Hortikultura SPH-BST/BPS-Statistics Indonesia, Agricultural Statistic for Horticulture SPH-BST

**AGRICULTURE**

**Tabel 5.1.3 Luas Panen Tanaman Sayuran dan Buah-Buahan Semusim Menurut Jenis Tanaman di Kecamatan Miri Manasa (Ha), 2019 dan 2020/Harvested Area of Seasonal Vegetables and Fruits by Kind of Plant in Miri Manasa Subdistrict (Ha), 2019 and 2020**

Jenis Tanaman <i>Kind of Plants</i>	2019	2020
(1)	(2)	(3)
Bayam/ <i>Spinach</i>	-	-
Buncis/ <i>Bean</i>	-	-
Cabai Besar/ <i>Big Chili</i>	-	-
Cabai Rawit/ <i>Cayenne pepper</i>	2	6
Jamur/ <i>Mushroom</i> *)dalam m2	-	-
Kacang Merah/ <i>Red Beans</i>	-	-
Kacang Panjang/ <i>Long Beans</i>	2	4
Kangkung/ <i>Kale</i>	-	-
Kembang Kol/ <i>Cauliflower</i>	-	-
Kentang/ <i>Potato</i>	-	-
Ketimun/ <i>Cucumber</i>	4	5
Kubis/ <i>Cabbage</i>	-	-
Labu Siam/ <i>Chayote</i>	-	-
Tomat/ <i>Tomato</i>	2	-
Melon/ <i>Melon</i>	-	-
Paprika/ <i>Peppers</i>	-	-
Petsai/Sawi	-	-
Semangka/ <i>Watermelon</i>	-	-
Terung/ <i>Eggplant</i>	1	3

Sumber/Source: BPS, Statistik Pertanian Hortikultura SPH-SBS/BPS-Statistics Indonesia, Agricultural Statistic for Horticulture SPH-SBS

**Tabel 5.1.4 Produksi Tanaman Sayuran dan Buah-Buahan Semusim Menurut Jenis Tanaman di Kecamatan Miri Manasa (kuintal), 2019 dan 2020/Production of Seasonal Vegetables and Fruits by Kind of Plant in Miri Manasa Subdistrict (quintal<sup>2</sup>), 2019 and 2020**

Jenis Tanaman <i>Kind of Plants</i>	2019	2020
(1)	(2)	(3)
Bayam/ <i>Spinach</i>	-	-
Buncis/ <i>Bean</i>	-	-
Cabai Besar/ <i>Big Chili</i>	-	-
Cabai Rawit/ <i>Cayenne pepper</i>	18	23
Jamur/ <i>Mushroom*</i> )dalam kg	-	-
Kacang Merah/ <i>Red Beans</i>	-	-
Kacang Panjang/ <i>Long Beans</i>	8	20
Kangkung/ <i>Kale</i>	-	-
Kembang Kol/ <i>Cauliflower</i>	-	-
Kentang/ <i>Potato</i>	-	-
Ketimun/ <i>Cucumber</i>	8	14
Kubis/ <i>Cabbage</i>	-	-
Labu Siam/ <i>Chayote</i>	-	-
Tomat/ <i>Tomato</i>	6	-
Melon/ <i>Melon</i>	-	-
Paprika/ <i>Peppers</i>	-	-
Petsai/ <i>Sawi</i>	-	-
Semangka/ <i>Watermelon</i>	-	-
Terung/ <i>Eggplant</i>	7	9

Sumber/*Source*: BPS, Statistik Pertanian Hortikultura SPH-SBS/BPS-Statistics Indonesia, *Agricultural Statistic for Horticulture SPH-SBS*



**AGRICULTURE**

**Tabel 5.1.5 Luas Panen Tanaman Biofarmaka Menurut Jenis Tanaman di Kecamatan Miri Manasa (m<sup>2</sup>), 2019 dan 2020**  
*Harvested Area of Medicinal Plants by Kind of Plant in Miri Manasa Subdistrict (m<sup>2</sup>), 2019 and 2020*

<b>Jenis Tanaman</b> <i>Kind of Plants</i>	<b>2019</b>	<b>2020</b>
(1)	(2)	(3)
Dlingo/Dringo	-	-
Jahe/Ginger	7 900	3 560
Kapulaga/Cardamon	-	-
Keji Beling/Vicious Beling	-	-
Kencur/Galangal	1 660	-
Kunyit/ Turmeric	1 900	-
Laos/Lengkuas	7 950	2 550

Sumber/Source: BPS, Statistik Pertanian Hortikultura SPH-TBF/BPS-Statistics Indonesia, Agricultural Statistic for Horticulture SPH-TBF

**Tabel 5.1.6 Produksi Tanaman Biofarmaka Menurut Jenis Tanaman di Kecamatan Miri Manasa (kg), 2019 dan 2020/Production of Medicinal Plants by Kind of Plant in Miri Manasa Subdistrict (kg), 2019 and 2020**

Jenis Tanaman <i>Kind of Plants</i>	2019	2020
(1)	(2)	(3)
Dlingo/Dringo	-	-
Jahe/Ginger	2 688	7 464
Kapulaga/Cardamon	-	-
Keji Beling/ <i>Vicious Beling</i>	-	-
Kencur/ <i>Galangal</i>	925	-
Kunyit/ <i>Turmeric</i>	1 463	-
Laos/Lengkuas	4 374	918

Sumber/Source: BPS, Statistik Pertanian Hortikultura SPH-TBF/BPS-Statistics Indonesia, *Agricultural Statistic for Horticulture SPH-TBF*

**AGRICULTURE**

**Tabel 5.1.7 Luas Panen Tanaman Hias Menurut Jenis Tanaman di Kecamatan Miri Manasa (m<sup>2</sup>), 2019 dan 2020/Harvested Area of Ornamental Plants by Kind of Plant in Miri Manasa Subdistrict (m<sup>2</sup>), 2019 and 2020**

<b>Jenis Tanaman</b> <i>Kind of Plants</i>	<b>2019</b>	<b>2020</b>
(1)	(2)	(3)
Anggrek/ <i>Orchid</i>	-	-
Krisan/ <i>Chrysantemum</i>	-	-
Mawar/ <i>Rose</i>	-	-
Sedap Malam/ <i>Tuberose</i>	-	-

Sumber/Source: BPS, Statistik Pertanian Hortikultura SPH-TH/BPS-Statistics Indonesia, Agricultural Statistic for Horticulture SPH-TH

**Tabel 5.1.8 Produksi Tanaman Hias Menurut Jenis Tanaman di Kecamatan Miri Manasa (tangkai), 2019 dan 2020/Production of Ornamental Plants by Kind of Plant in Miri Manasa Subdistrict (tangkai), 2019 and 2020**

Jenis Tanaman <i>Kind of Plants</i>	2019	2020
(1)	(2)	(3)
Angrek/ <i>Orchid</i>	-	-
Krisan/ <i>Chrysantemum</i>	-	-
Mawar/ <i>Rose</i>	-	-
Sedap Malam/ <i>Tuberose</i>	-	-

Sumber/Source: BPS, Statistik Pertanian Hortikultura SPH-TH/BPS-Statistics Indonesia, Agricultural Statistic for Horticulture SPH-TH

**5.2 PERKEBUNAN/ESTATE CROPS**

**Tabel 5.2.1 Luas Areal dan Produksi Tanaman Perkebunan Menurut Jenis Tanaman di Kecamatan Miri Manasa, 2019 dan 2020/Planted Area and Production of Estates by Type of Crops in Miri Manasa Subdistrict, 2019 and 2020**

Jenis Tanaman <i>Kind of Crops</i>	Luas Areal (ha) <i>Planted Area (ha)</i>		Produksi (ton) <i>Production (ton)</i>	
	2019	2020	2019	2020
(1)	(2)	(3)	(4)	(5)
Karet/ <i>Rubber</i>	2 889	2 889	717	717
Kelapa/ <i>Coconut</i>	19	19	4	4
Kopi/ <i>Coffee</i>	30	30	-	-
Kelapa Sawit/ <i>Palm Oil</i>	60	60	-	-

Sumber/*Source*: Dinas Pertanian dan Ketahanan Pangan Kabupaten Gunung Mas/*Agriculture and Food Security Office of Gunung Mas Regency*

**Tabel 5.2.2 Luas Areal Tanaman Perkebunan Menurut Jenis Tanaman dan Klasifikasi Tanaman di Kecamatan Miri Manasa (ha), 2020/Planted Area of Estates by Type of Crops and Classifications of Crops in Miri Manasa Subdistrict (ha), 2020**

Jenis Tanaman <i>Kind of Crops</i>	Tanaman Belum Menghasil- kan <i>Immature</i>	Tanaman Menghasil- kan <i>Mature</i>	Tanaman Tidak Menghasilkan/ Rusak <i>Damaged</i>	Jumlah <i>Total</i>
(1)	(2)	(3)	(4)	(5)
Karet/ <i>Rubber</i>	1 334	1 466	89	2 889
Kelapa/ <i>Coconut</i>	2	6	11	19
Kopi/ <i>Coffee</i>	-	-	-	-
Kelapa Sawit/ <i>Palm Oil</i>	60	-	-	60

Sumber/*Source*: Dinas Pertanian dan Ketahanan Pangan Kabupaten Gunung Mas/*Agriculture and Food Security Office of Gunung Mas Regency*

## AGRICULTURE

### 5.3 PETERNAKAN/LIVESTOCK

**Tabel 5.3.1 Populasi Ternak/Unggas Menurut Jenis Ternak di Kecamatan Miri Manasa (ekor), 2019 dan 2020/Livestock/Poultry Population by Kind of Livestock in Miri Manasa Subdistrict (head), 2019 and 2020**

<b>Jenis Ternak (ekor)</b> <i>Kind of Livestock (head)</i>	<b>2019</b>	<b>2020</b>
(1)	(2)	(3)
Sapi Potong/ <i>Beef Cattle</i>	111	76
Kerbau/ <i>Buffalo</i>	-	-
Kambing/ <i>Goat</i>	-	-
Babi/ <i>Pig</i>	1 984	1 904
Ayam Buras/ <i>Native Chicken</i>	7 203	6 502
Ayam Pedaging/ <i>Broiler</i>	4 201	4 051
Ayam Petelur/ <i>Layer</i>	-	-
Itik/ <i>Duck</i>	113	98

Sumber/Source: Dinas Pertanian dan Ketahanan Pangan Kabupaten Gunung Mas/Agriculture and Food Security Office of Gunung Mas Regency

**Tabel 5.3.2** Produksi Daging dan Telur Menurut Kecamatan dan Jenis Ternak/Unggas di Kecamatan Miri Manasa, 2019 dan 2020/*Production of Meat and Egg by Subdistrict and Kind Livestock/Poultry in Miri Manasa Subdistrict, 2019 and 2020*

Jenis Ternak/Unggas <i>Kind of Livestock/Poultry</i>	2019	2020
(1)	(2)	(3)
<b>Daging (kg)/Meat (kg)</b>		
Sapi Potong/ <i>Beef Cattle</i>	1 069	1 114
Kerbau/ <i>Buffalo</i>	-	-
Kambing/ <i>Goat</i>	-	-
Babi/ <i>pig</i>	5 171	6 758
Ayam Buras/ <i>Native Chicken</i>	1 996	1 878
Ayam Pedaging/ <i>Broiler</i>	5 106	6 571
Ayam Petelur/ <i>Layer</i>	-	-
Itik/ <i>Duck</i>	72	78
<b>Telur (kg)/Egg (kg)</b>		
Ayam Buras/ <i>Native Chicken</i>	1319	2 567
Ayam Petelur/ <i>Layer</i>	-	-
Itik/ <i>Duck</i>	784	856

Sumber/*Source*: Dinas Pertanian dan Ketahanan Pangan Kabupaten Gunung Mas/*Agriculture and Food Security Office of Gunung Mas Regency*



## AGRICULTURE

### 5.4 PERIKANAN/FISHERY

**Tabel 5.4.1 Jumlah Rumah Tangga Perikanan Tangkap di Perairan Umum dan Perikanan Budidaya di Kecamatan Miri Manasa, 2019 dan 2020/Number of Inland Open Water Capture Fishery Households and Aquaculture Households in Miri Manasa Subdistrict, 2019 and 2020**

Rumah Tangga Households	2019	2020
(1)	(2)	(3)
<b>Perikanan Tangkap/Capture Fishery</b>	<b>87</b>	<b>44</b>
<b>Perikanan Budidaya/ Aquaculture Households</b>	<b>87</b>	<b>124</b>
Kolam/Fresh Water Pond	87	124
Keramba/Cage	-	-

Sumber/Source: Dinas Perikanan Kabupaten Gunung Mas/Fishery Office of Gunung Mas Regency

**Tabel 5.4.2 Produksi Perikanan Tangkap di Perairan Umum dan Perikanan Budidaya di Kecamatan Miri Manasa, 2019 dan 2020/Production of Inland Open Water Capture Fishery and Aquaculture in Miri Manasa Subdistrict, 2019 and 2020**

<b>Produksi Production</b>	<b>2019</b>	<b>2020</b>
(1)	(2)	(3)
<b>Perikanan Tangkap/Capture Fishery</b>	<b>11,50</b>	<b>18,70</b>
<b>Perikanan Budidaya/ Aquaculture Households</b>	<b>318,05</b>	<b>90,80</b>
Kolam/Fresh Water Pond	318,05	90,80
Keramba/Cage	-	-

Sumber/Source: Dinas Perikanan Kabupaten Gunung Mas/Fishery Office of Gunung Mas Regency

## AGRICULTURE

**Tabel 5.4.3 Jumlah Perahu/Kapal Penangkapan Ikan pada Perikanan Darat Menurut Jenisnya di Kecamatan Miri Manasa, 2019 dan 2020/Number of Fishing Boat at Inland Fisheries by Type in Miri Manasa Subdistrict, 2019 and 2020**

Jenis Perahu/Kapal Type of Boat	2019	2020
(1)	(2)	(3)
Jukung	-	3
Perahu Papan Kecil/ <i>Small Wood Boat</i>	31	-
Perahu Papan Sedang/ <i>Middle Wood Boat</i>	-	-
Perahu Motor Tempel/ <i>Out Agency Motorboat</i> <sup>1</sup>	17	26

Sumber/Source: Dinas Perikanan Kabupaten Gunung Mas/*Fishery Office of Gunung Mas Regency*

<sup>1</sup> Catatan/Note: Di Kabupaten Gunung Mas tidak ada Motor Tempel, yang ada adalah Kapal Motor/In Gunung Mas Regency there is no outboard motor, there is a motorboat

**Tabel 5.4.4** Jumlah Alat Penangkap Ikan pada pada Perikanan Darat Menurut Jenisnya di Kecamatan Miri Manasa, 2019 dan 2020/*Number of Fishing Apparel at Inland Fisheries by Type in Miri Manasa Subdistrict, 2019 and 2020*

<b>Jenis Alat Penangkap Ikan</b> <i>Type of Fishing Apparel</i>	<b>2019</b>	<b>2020</b>
(1)	(2)	(3)
Jala Tebar/ <i>Nets</i>	20	8
Jaring Insang Tetap/ <i>Gil Nets</i>	13	13
Jaring Insang Hanyut/ <i>Gil Nets</i>	11	-
Perangkap/ <i>Traps</i>	8	1
Pancing/ <i>Fishhook</i>	-	25

Sumber/*Source*: Dinas Perikanan Kabupaten Gunung Mas/*Fishery Office of Gunung Mas Regency*

## AGRICULTURE

**Tabel 5.4.5 Luas Perairan Perikanan Darat Menurut Jenis Areal di Kecamatan Miri Manasa, 2019 dan 2020/Area of Fresh-Water Fish by Kind of Areas in Miri Manasa Subdistrict, 2019 and 2020**

<b>Jenis Areal</b> <i>Kind of Areas</i>	<b>2019</b>	<b>2020</b>
(1)	(2)	(3)
Kolam/ <i>Fresh Water Pond</i>	3,38	11,2
Keramba/ <i>Cage</i>	-	-
<b>Jumlah/Total</b>	<b>3,38</b>	<b>11,2</b>

Sumber/*Source*: Dinas Perikanan Kabupaten Gunung Mas/*Fishery Office of Gunung Mas Regency*

**Tabel 5.4.6** Jumlah Unit Pengolahan dan Pemasaran Hasil Perikanan di Kecamatan Miri Manasa, 2019 dan 2020/*Number of Fishing Products Marketing and Manufacturing Units in Miri Manasa Subdistrict, 2019 and 2020*

Uraian <i>Descriptions</i>	2019	2020
(1)	(2)	(3)
Unit Pengolahan Hasil Perikanan/ <i>Fishery Products Manufacturing Units</i>	1	-
Unit Pemasaran Hasil Perikanan/ <i>Fishery Products Marketing Units</i>	8	8
<b>Jumlah/Total</b>	<b>9</b>	<b>8</b>

Sumber/*Source*: Dinas Perikanan Kabupaten Gunung Mas/*Fishery Office of Gunung Mas Regency*

## AGRICULTURE

**Tabel 5.4.7** Jumlah Produksi Hasil Pengolahan Perikanan di Kecamatan Miri Manasa (ton), 2019 dan 2020/*Production of Fishery Manufacturing by Type in Miri Manasa Subdistrict (ton), 2019 and 2020*

Jenis Pengolahan <i>Type of Manufacturing</i>	2019	2020
(1)	(2)	(3)
Penggaraman/Pengeringan/ <i>Salting/Drying</i>	-	-
Fermentasi/ <i>Fermentation</i>	1,43	-
<b>Jumlah/Total</b>	<b>1,43</b>	<b>-</b>

Sumber/Source: Dinas Perikanan Kabupaten Gunung Mas/*Fishery Office of Gunung Mas Regency*

**Tabel 5.4.8 Jumlah Produksi Pemasaran Hasil Perikanan di Kecamatan Miri Manasa (ton), 2019 dan 2020/Production of Fishery Product Marketing by Type in Miri Manasa Subdistrict (ton), 2019 and 2020**

<b>Jenis Hasil Perikanan</b> <i>Type of Fishery Products</i>	<b>2019</b>	<b>2020</b>
(1)	(2)	(3)
Darat/ <i>Land</i>	52,57	39,60
Laut/ <i>Sea</i>	3,30	2,80
<b>Jumlah/Total</b>	<b>55,87</b>	<b>42,40</b>

Sumber/*Source*: Dinas Perikanan Kabupaten Gunung Mas/*Fishery Office of Gunung Mas Regency*





# BAB 6

## PARIWISATA, TRANSPORTASI & KOMUNIKASI

Tourism, Transportation & Communication

Seluruh Kelurahan/Desa  
Memiliki Fasilitas Olahraga  
Bola volley

11



8

Terdapat 8 Kelurahan/Desa  
Memiliki Fasilitas Olahraga  
Tenis Meja

Terdapat 6 Kelurahan/Desa  
Memiliki Fasilitas Olahraga  
Badminton

6



1

Terdapat 1 Kelurahan/Desa  
Memiliki Fasilitas Olahraga  
Tenis Lapangan





**PENJELASAN TEKNIS**

**TECHNICAL NOTES**

1. Berdasarkan Pendoman Pencacah Pemutakhiran Dana Perkembangan Desa 2020 (PODES 2020), **Restoran** adalah suatu jenis usaha yang mempergunakan seluruh bangunan secara permanen untuk menyediakan jasa pangan yang pengolahan dan penyajiannya secara langsung di tempat sesuai dengan keinginan para pengguna jasa yang mempunyai ciri pembeli biasanya dikenakan pajak. Izin restoran dan kualifikasinya diberikan oleh Ditjen Pariwisata/Kanwil Parpostel setempat.
  2. **Rumah makan** adalah jenis usaha yang menyediakan jasa pangan yang pengolahan makanannya dapat dilakukan diluar rumah makan, yang mempunyai ciri pembeli biasanya dikenakan pajak. Izin rumah makan diberikan oleh Diparda (pada kabupaten/kota). Di wilayah yang terdapat Dinas Pariwisata, biasanya pemberian izin ditangani oleh Direktorat Perekonomian/Bagian Perekonomian Pemda setempat.
  3. **Base Transceiver Station (BTS)** adalah alat yang berfungsi sebagai pengirim dan penerima (*transceiver*) sinyal komunikasi seluler. BTS
1. *Based on the Guidelines for the 2020 Village Development Fund Update (PODES 2020), **Restaurant** is a type of business that uses the entire building permanently to provide food services which are processed and served directly on the spot according to the wishes of service users who have buyer characteristics. tax. Restaurant permits and qualifications are granted by the local Directorate General of Tourism / Regional Office of the Parpostel.*
  2. ***Restaurant** is a type of business that provides food services, the food processing can be carried out outside the restaurant, which has a characteristic that buyers are usually subject to tax. Restaurant permits are granted by Diparda (in districts / cities). In areas where the Tourism Office is located, usually the issuance of permits is handled by the local Directorate for the Economy / Economic Section of the local government.*
  3. ***The Base Transceiver Station (BTS)** is a device that functions as a transmitter and receiver (*transceiver*) for cellular*

ditandai adanya menara/tower 80 Pedoman Pencacah Pemutakhiran Data Perkembangan Desa 2019 yang dilengkapi antena sebagai perangkat transceiver. Masyarakat umum sering menyebutnya sebagai tower telepon seluler/*handphone*.

Ada dua jenis antena BTS yang sering kita jumpai ditower seluler yaitu:

**1. Antena parabola (Microwave)**

Antena ini disebut juga dengan antena parabola. Antena parabola ini memiliki radiasi gelombang elektromagnetik yang menyempit sehingga dapat menjangkau jarak yang jauh. Sehingga antena parabola ini dipakai untuk menghubungkan antar tower seolah-olah kabel tak terlihat.

**2. Antena yang berbentuk persegi panjang (sektoral).**

Antena ini disebut antena sektoral. Karakteristik antena ini memiliki radiasi yang lebih lebar yang berguna untuk menangkap sinyal dari *handphone* di sekitar tower. Antena jenis ini yang dipakai oleh perangkat yang disebut sebagai BTS (2G), NodeB (3G), maupun eNodeB (LTE).

*communication signals. BTS is marked with a tower / tower 80 Guidelines for Village Development Data Update 2019 which is equipped with an antenna as a transceiver device. The general public often refers to it as a cellphone / cellphone tower. There are two types of BTS antennas that we often encounter on cellular power, namely:*

**1. Parabolic antenna**

**(Microwave)** *This antenna is also called a parabolic antenna. This parabolic antenna has an electromagnetic wave radiation that narrows down so that it can reach great distances. So that this parabolic antenna is used to connect between towers as if the cable is invisible.*

**2. Antenna that is rectangular**

**(sektoral).** *This antenna is called a sectoral antenna. The characteristic of this antenna is that it has wider radiation which is useful for capturing signals from cellphones around the tower. This type of antenna is used by devices known as BTS (2G), NodeB (3G), or eNodeB (LTE).*

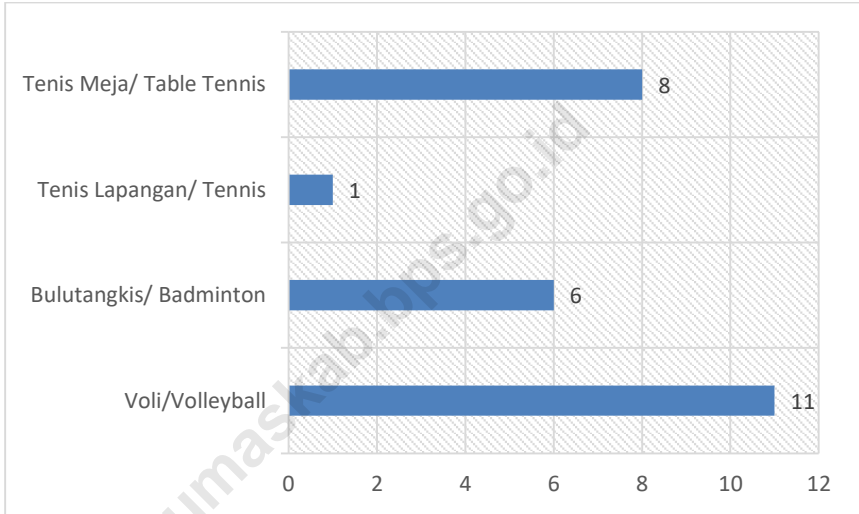
4. **Kelompok kegiatan olahraga** mengacu pada kelompok kegiatan yang dibentuk oleh warga desa dan anggotanya adalah warga desa/kelurahan setempat maupun warga di luar desa/kelurahan, tanpa memperhatikan apakah kegiatan olahraga tersebut dilakukan di desa/kelurahan maupun ditempat lain
4. *The sports activity group refers to the activity group formed by villagers and its members are residents of the local village / kelurahan or residents outside the village / kelurahan, regardless of whether the sports activities are carried out in the village /kelurahan or elsewhere.*
5. **Pusat kebugaran (fitness, aerobic, dll)** adalah tempat khusus berolahraga ataupun melakukan aktivitas fisik. Sebuah *fitness centre* yang biasanya menyajikan banyak fasilitas dengan konsep *one stop sport dan entertainment* menjadi kunci utamanya. Yang dicatat adalah tempat fitness yang menggunakan bangunan tetap, untuk masuk biasanya berbayar, dan minimal tersedia fasilitas untuk melakukan latihan beban (barbell, dumbell, dll) dan kardio (treadmill, sepeda statis, aerobik, dll). Jika di desa/kelurahan tersebut terdapat kelompok aerobik/yoga tapi pelaksanaan aerobik/yoga tersebut dilakukan di lapangan bulu tangkis atau lainnya, maka dianggap di desa/kelurahan tersebut tidak memiliki fasilitas puusat kebugaran tetapi terdapat kelompok kegiatan pusat kebugaran.
5. *A fitness center (fitness, aerobics, etc.) is a special place to exercise or do physical activities. A fitness center that usually provides many facilities with the concept of one stop sport and entertainment being the key. What is noted is the fitness center that uses a fixed building, usually paid for entry, and at least facilities are available for weight training (barbell, dumbbell, etc.) and cardio (treadmills, stationary bikes, aerobics, etc.). If in that village/ kelurahan there is an aerobics/ yoga group but the aerobics/ yoga practice is carried out in a badminton field or other, then it is considered that the village/ kelurahan does not have a fitness center but there is a fitness center activity group.*

6. Berdasarkan Pendoman Pencacah Pemutakhiran Dana Perkembangan Desa 2020 (PODES 2020), **Kantor Pos** adalah pemberi pelayanan komunikasi tertulis dan/atau surat elektronik, layanan paket, layanan logistik, layanan transaksi keuangan, dan layanan keagenan pos untuk kepentingan umum.
  7. **Kantor Pos Pembantu** adalah unit usaha PT Pos Indonesia (Persero) di luar kota yang mempertanggungjawabkan penerimaan dan pengeluaran serta kepengurusan eksploitasinya kepada Kantor Pos dan Giro.
  8. **Rumah pos** berfungsi sama seperti kantor pos dan kantor pos pembantu, bedanya rumah pos biasanya terletak di daerah terpencil
6. *Based on the 2020 Village Development Fund Update (PODES 2020), the **Post Office** is a provider of written communication services and / or electronic mail, package services, logistical services, financial transaction services, and postal agency services for the public interest.*
  7. ***Auxiliary Post Office** is a business unit of PT Pos Indonesia (Persero) outside the city which is responsible for revenue and expenditure as well as management of its exploitation to the Post Office and Giro.*
  8. ***Post houses** function the same as post offices and auxiliary post offices, the difference is that post houses are usually located in remote areas).*

**Gambar**

*Picture*

**8 Banyaknya Desa/Kelurahan yang Memiliki Ketersediaan Fasilitas/Lapangan Olahraga di Kecamatan Miri Manasa, 2020/Number of Villages /Kelurahan That Have Availability of Sports Facilities/Fields in Miri Manasa Subdistrict, 2020**



Sumber/Source: BPS, Pendataan Potensi Desa (Podes) 2020/BPS-Statistics Indonesia, Village Potential Data Collection 2020



**6. PARIWISATA, TRANSPORTASI DAN KOMUNIKASI/TOURISM,  
TRANSPORTATION, AND COMMUNICATION**

**Tabel 6.1 Jumlah Rumah Makan/Restoran Menurut Kelurahan/Desa di  
Table Kecamatan Miri Manasa,2017-2020/Number of Restaurant by  
Village/Kelurahan in Miri Manasa Subdistrict, 2017-2020**

<b>Kelurahan/Desa</b> <i>Kelurahan/Village</i>	<b>2017</b>	<b>2018</b>	<b>2019</b>	<b>2020</b>
(1)	(2)	(3)	(4)	(5)
[001] Tumbang Lapan	...	...	...	...
[002] Tumbang Siruk	...	...	...	...
[003] Tumbang Napoi	...	...	...	...
[004] Buntoi	...	...	...	...
[005] Tumbang Koroi	...	...	...	...
[006] Mangkuhung	...	...	...	...
[007] Tumbang Manyoi	...	...	...	...
[008] Tumbang Masukih	...	...	...	...
[009] Rangan Hiran	...	...	...	...
[010] Harowu	...	...	...	...
[011] Tumbang Hatung	...	...	...	...
<b>Miri Manasa</b>	-	-	-	-

Sumber/Source: Dinas Kebudayaan dan Pariwisata Kabupaten Gunung Mas/Culture and Tourism Office of Gunung Mas Regency

**Tabel 6.2** Jumlah Menara dan Operator Layanan Komunikasi Telepon Seluler Serta Kondisi Sinyal Telepon Seluler Menurut Desa/Kelurahan di Kecamatan Miri Manasa, 2020/*Number of Towers and Cellular Telephone Communication Service Operators and Cellular Phone Signal Conditions by Village/Kelurahan in Miri Manasa Subdistrict, 2020*

Kelurahan/Desa <i>Kelurahan/Village</i>	A	B	C
(1)	(2)	(3)	(4)
[001] Tumbang Lapan	-	-	Tidak Ada Signal
[002] Tumbang Siruk	-	-	Tidak Ada Signal
[003] Tumbang Napoi	-	-	Tidak Ada Signal
[004] Buntoi	-	-	Tidak Ada Signal
[005] Tumbang Koroi	-	-	Tidak Ada Signal
[006] Mangkuhung	-	-	Tidak Ada Signal
[007] Tumbang Manyoi	-	-	Tidak Ada Signal
[008] Tumbang Masukih	-	-	Tidak Ada Signal
[009] Rangan Hiran	-	-	Tidak Ada Signal
[010] Harowu	-	-	Tidak Ada Signal
[011] Tumbang Hatung	-	-	Tidak Ada Signal

Keterangan/Note:

A. Jumlah Menara Telepon Seluler (BTS)/*Number of Cell Phone Towers (BTS)*

B. Jumlah Operator Layanan Komunikasi Telepon Seluler Yang Menjangkau di Desa/Kelurahan/*Number of Cellular Telephone Communication Service Operators Reaching Out to Villages / Kelurahan*

C. Kondisi Sinyal Telepon Seluler di Sebagian Besar Wilayah Desa/Kelurahan/*Condition of Cellular Telephone Signals in Most Village Areas*

Sumber/Source: BPS, Pendataan Potensi Desa (Podes) 2020/*BPS-Statistics Indonesia, Village Potential Data Collection 2020*

**Tabel 6.3 Banyaknya Desa/Kelurahan yang Memiliki Kelompok Kegiatan Olahraga Menurut Jenis Olahraga dan Ketersediaan Fasilitas/Lapangan Olahraga di Kecamatan Miri Manasa, 2020/**  
*Number of Villages/Kelurahan That Have Sports Activity Groups According to Sports Types and Availability of Sports Facilities / Fields in Miri Manasa Subdistrict, 2020*

Jenis Olahraga <i>Kind of Sport</i>	Kondisi Fasilitas/Lapangan Olahraga/ <i>Sports Facilities / Field Conditions</i>			Tidak Ada Fasilitas/Lapangan Olahraga/ <i>No Sports Facilities/Field</i>
	Baik/ <i>Good</i>	Rusak Sedang/ <i>Moderate</i>	Rusak Parah/ <i>Badly Damage</i>	
(1)	(2)	(3)	(4)	(5)
Sepak Bola/ <i>Football</i>	-	-	-	11
Voli/ <i>Volleyball</i>	-	10	1	-
Bulutangkis/ <i>Badminton</i>	1	2	3	5
Basket/ <i>Basket</i>	-	-	-	11
Tenis Lapangan/ <i>Tennis</i>	-	-	1	10
Tenis Meja/ <i>Table Tennis</i>	-	3	5	3
Futsal/ <i>Futsal</i>	-	-	-	11
Renang/ <i>Swimming</i>	-	-	-	11
Bela Diri <sup>1</sup> / <i>Martial Arts</i>	-	-	-	11
Bilyard/ <i>Biliards</i>	-	-	-	11
Pusat Kebugaran <sup>2</sup> / <i>Fitness Center</i>	-	-	-	11
Lainnya/ <i>Other</i>	-	-	-	11

Keterangan/Note: <sup>1</sup>pencak silat, karate, dll/*pencak silat, karate, etc.*

<sup>2</sup>senam, fitness, aerobik, dll/*gymnastics, fitness, aerobics, etc*

Sumber/Source: BPS, Pendataan Potensi Desa (Podes) 2020/BPS-Statistics Indonesia, Village Potential Data Collection 2020

**Tabel 6.4** Keberadaan Fasilitas Olahraga di Kecamatan Miri Manasa Menurut Kelurahan/Desa, 2020/*The existence of Sport Facility in Miri Manasa Subdistrict by Kelurahan/Village, 2020*

Kelurahan/Desa <i>Kelurahan/Village</i>	Lapangan Sepak Bola <i>Football Field</i>	Lapangan Voli <i>Volleyball court</i>	Lapangan Bulutangkis <i>Badminton</i>	Bilyard <i>Bilyard</i>	Tenis Meja <i>Table Tennis</i>
(1)	(2)	(3)	(4)	(5)	(6)
[001] Tumbang Lapan	-	✓	✓	-	✓
[002] Tumbang Siruk	-	✓	-	-	✓
[003] Tumbang Napoi	-	✓	✓	-	✓
[004] Buntoi	-	✓	-	-	✓
[005] Tumbang Koro	-	✓	-	-	-
[006] Mangkuhung	-	✓	✓	-	✓
[007] Tumbang Manyoi	-	✓	✓	-	✓
[008] Tumbang Masukih	-	✓	✓	-	✓
[009] Rangan Hiran	-	✓	-	-	-
[010] Harowu	-	✓	✓	-	-
[011] Tumbang Hatung	-	✓	-	-	✓

Sumber/Source: BPS, Pendataan Potensi Desa (Podes) 2020/*BPS-Statistics Indonesia, Village Potential Data Collection 2020*

**Tabel 6.5 Sarana Transportasi Antar Desa/Kelurahan Menurut Desa/Kelurahan di Kecamatan Miri Manasa, 2020/Inter-Village/Kelurahan Transportation Facilities by Village/Kelurahan in Miri Manasa Subdistrict, 2020**

<b>Kelurahan/Desa</b> <i>Kelurahan/Village</i>	<b>Jenis Transportasi</b> <i>Type of Transportations</i>	<b>Keberadaan Angkutan Umum</b> <i>The Existence of Public Transportation</i>
(1)	(2)	(3)
[001] Tumbang Lapan	Darat dan air	Tidak ada angkutan umum
[002] Tumbang Siruk	Darat dan air	Tidak ada angkutan umum
[003] Tumbang Napoi	Darat dan air	Tidak ada angkutan umum
[004] Buntoi	Darat dan air	Tidak ada angkutan umum
[005] Tumbang Koroi	Darat dan air	Tidak ada angkutan umum
[006] Mangkuhung	Darat dan air	Tidak ada angkutan umum
[007] Tumbang Manyoi	Darat dan air	Tidak ada angkutan umum
[008] Tumbang Masukih	Darat dan air	Tidak ada angkutan umum
[009] Rangan Hiran	Darat dan air	Tidak ada angkutan umum
[010] Harowu	Darat dan air	Tidak ada angkutan umum
[011] Tumbang Hatung	Darat dan air	Tidak ada angkutan umum

Sumber/Source: BPS, Pendataan Potensi Desa (Podes) 2020/BPS-Statistics Indonesia, Village Potential Data Collection 2020

**Tabel 6.6** Kondisi Jalan Darat Antar Desa/Kelurahan Menurut Desa/  
*Table* **Kelurahan di Kecamatan Miri Manasa, 2020/Land Road Conditions**  
*between Villages/Kelurahan by Village/Kelurahan in Miri Manasa*  
*Subdistrict, 2020*

Kelurahan/Desa Kelurahan/Village	Jenis Permukaan Jalan Road Surface Type	Dapat Dilalui Kendaraan Bermotor Roda 4 atau Lebih Can Be Passed By Motor Vehicles Of 4 Or More Wheels
(1)	(2)	(3)
[001] Tumbang Lapan	Tanah	Selama musim kemarau
[002] Tumbang Siruk	Tanah	Selama musim kemarau
[003] Tumbang Napoi	Tanah	Selama musim kemarau
[004] Buntoi	Tanah	Selama musim kemarau
[005] Tumbang Koroi	Tanah	Selama musim kemarau
[006] Mangkuhung	Tanah	Sepanjang tahun kecuali saat kondisi tertentu
[007] Tumbang Manyoi	Tanah	Selama musim kemarau
[008] Tumbang Masukih	Tanah	Selama musim kemarau
[009] Rangan Hiran	Tanah	Selama musim kemarau
[010] Harowu	Tanah	Sepanjang tahun kecuali saat kondisi tertentu
[011] Tumbang Hatung	Tanah	Selama musim kemarau

Sumber/Source: BPS, Pendataan Potensi Desa (Podes) 2020/BPS-Statistics Indonesia, Village  
*Potential Data Collection 2020*

**TOURISM, TRANSPORTATION AND COMMUNICATION**

**Tabel 6.7 Keberadaan Kantor Pos/Pos Pembantu/Rumah Pos dan Perusahaan /Agen Jasa Ekspedisi Swasta Menurut Desa/Kelurahan di Kecamatan Miri Manasa, 2020/The Existence Of Post Offices/Auxiliary Posts/Post Houses And Companies/Private Courier Service Agents According To Villages/Kelurahan In Miri Manasa Subdistrict, 2020**

Kelurahan/Desa Kelurahan/Village	Kantor Pos/Pos Pembantu/ Rumah Pos Post Offices/Auxiliary Posts/Post Houses	Perusahaan /Agen Jasa Ekspedisi Swasta Companies/Private Courier Service Agents
(1)	(2)	(3)
[001] Tumbang Lapan	-	-
[002] Tumbang Siruk	-	-
[003] Tumbang Napoi	-	-
[004] Buntoi	-	-
[005] Tumbang Koro	-	-
[006] Mangkuhung	-	-
[007] Tumbang Manyoi	-	-
[008] Tumbang Masukih	-	-
[009] Rangan Hiran	-	-
[010] Harowu	-	-
[011] Tumbang Hatung	-	-

Sumber/Source: BPS, Pendataan Potensi Desa (Podes) 2020/BPS-Statistics Indonesia, Village Potential Data Collection 2020



Sensus  
Penduduk  
2020  
#MencatatIndonesia



**DATA**  
MENCERDASKAN BANGSA  
*Enlighten The Nation*



**BADAN PUSAT STATISTIK  
KABUPATEN GUNUNG MAS  
BPS-statistics of Gunung Mas Regency**

Jl. Brigjend. Katamso No. 97, Kelurahan Tampang Tumbang Anjir  
Kec. Kurun, Kab. Gunung Mas, 74511 Telp/Fax: (0537) 3032777  
E-mail: bps6211@bps.go.id Homepage: <https://gumaskab.bps.go.id>

ISSN: 2407-1129



9 772407 112005