

LABEL SEMENTARA
SENSUS BARANG 2014

Ruang	ID	Lokasi	Petugas
B2309	121.0714.5575-1	KEC IS	EKA



Duyms

ISSN 0852-0229
3324.A.07090

3324.090

KECAMATAN BRANGSONG DALAM ANGI

KECAMATAN BRANGSONG DALAM ANGKA Tahun 2006



315.598
Kec.
Ind.

BADAN PUSAT STATISTIK

Disusun oleh :
KOORDINATOR STATISTIK
KECAMATAN BRANGSONG



BADAN PUSAT STATISTIK KABUPATEN KENDAL

Jl. Pramuka (Komplek Perkantoran) Telp. (0294) 381461-383461 Fax. (0294) 383461




Badan Pusat Statistik Kabupaten Kendal



ISSN 0852-0229
3324 . A . 07090

KECAMATAN BRANGSONG DALAM ANGKA Tahun 2006



Disusun oleh :
**KOORDINATOR STATISTIK
KECAMATAN BRANGSONG**



Badan Pusat Statistik Kabupaten Kendal

KATA SAMBUTAN

Puji syukur saya sampaikan kehadiran Allah SWT atas diterbitkannya buku "KECAMATAN BRANGSONG DALAM ANGKA TAHUN 2006" oleh Koordinator Statistik Kecamatan Brangsong.

Buku ini merupakan sumber data yang benar-benar sangat bermanfaat, baik untuk kepentingan penyelenggara pemerintahan maupun untuk kepentingan masyarakat secara umum dalam rangka ikut berpartisipasi dalam pelaksanaan pembangunan di Kecamatan Brangsong.

Bersama ini saya minta kepada semua jajaran Dinas/Instansi tingkat kecamatan agar hendaknya bisa memanfaatkan buku ini sebagai sumber data dan informasi sebagai acuan dalam pelaksanaan tugas sehari-hari di bidang pemerintahan, pembangunan maupun kemasyarakatan. Terlebih di era reformasi ini, dimana segala kegiatan diharapkan bisa disuguhkan secara transparan sehingga semua pihak dapat mengetahui mulai dari perencanaan, pelaksanaan, pengawasan serta sasaran dari kegiatan yang dimaksud.

Semoga buku ini bermanfaat dan bisa menjadi pelengkap bagi setiap kebijakan pembangunan yang ada.

Brangsong, Pebruari 2007
Camat Brangsong



ANANTO, S.Sos.
NIP: 500067003

KATA PENGANTAR

Buku "KECAMATAN BRANGSONG DALAM ANGKA TAHUN 2006" ini merupakan publikasi yang diterbitkan setiap tahun dengan harapan untuk memberikan informasi data yang berkesinambungan dan mencakup tentang letak geografis, pemerintahan, sumber daya manusia serta sosial ekonomi.

Buku ini mungkin belum dapat sepenuhnya memenuhi harapan dari para pengguna data walaupun kami telah berupaya untuk mencukupinya. Oleh karena itu dalam kesempatan kali ini kami tetap berharap bantuan dari Dinas/Instansi tingkat Kecamatan Brangsong serta seluruh jajaran sekretariat pemerintahan kecamatan, untuk penyempurnaan bagi penerbitan berikutnya.


Ucapan terima kasih disampaikan kepada yang terhormat Bapak Camat Brangsong, yang telah dengan berbagai hal mendorong terbitnya buku ini.

Ucapan serupa disampaikan kepada semua pihak, yang telah membantu penerbitan buku ini.

Harapan kami semoga buku ini bermanfaat dan bisa dipakai sebagai bahan kajian menurut keperluan.

Brangsong, Pebruari 2007

Mitra Koordinator Statistik Kec. Brangsong



NURIS SAMAK

DAFTAR ISI

	hlm
Sambutan Camat Brangsong.....	i
Kata Pengantar.....	ii
Daftar isi	iii
Daftar Grafik.....	vii
Letak Geografis	viii
Peta Wilayah Kabupaten Kendal.....	ix
Peta Wilayah Kecamatan Brangsong.....	x
BAB I	PEMERINTAHAN
Tabel 1.1 Luas Wilayah Dirinci Menurut Desa	1
Tabel 1.2 Jarak Desa ke Ibukota Kecamatan..	2
Tabel 1.3 Luas Wilayah Dirinci Menurut Peng gunaan	3
Tabel 1.4 Luas Tanah Sawah Menurut Jenis Pengairannya.....	5
Tabel 1.5 Luas Tanah Kering Menurut Jenis- nya.....	6
Tabel 1.6 Banyaknya Hari Hujan.....	8
Tabel 1.7 Banyaknya Curah Hujan.....	9
Tabel 2.1 Banyaknya Dusun/Dukuh, Rukun War- ga, dan Rukun Tetangga	10
Tabel 2.2 Banyaknya Balai Desa Dan Kantor Desa	11
Tabel 2.3 Banyaknya Perangkat Desa.....	12
BAB II	SOSIAL KEPENDUDUKAN
Tabel 3.1 Banyaknya Rumah Tangga dan Ba- ngunan Tempat Tinggal	13
Tabel 3.2 Kepadatan Rumah Tangga.....	14
Tabel 3.3 Banyaknya Keluarga Menurut Tahap- an.....	15

Tabel	3.4	Banyaknya Tempat Tinggal Penduduk	16
Tabel	3.5	Banyaknya Penduduk Dirinci Menurut Jenis Kelamin	17
Tabel	3.6	Kepadatan Penduduk Dirinci Per Desa.....	18
Tabel	3.7	Sex Ratio Penduduk Laki-laki Terhadap Perempuan.....	19
Tabel	3.8	Perkembangan Penduduk Per Tahun .	20
Tabel	3.9	Banyaknya Penduduk Menurut Kelompok Umur dan Jenis Kelamin.....	21
Tabel	3.10	Banyaknya Penduduk Umur 5-6, 7-12, 13-15	23
Tabel	3.11	Banyaknya Mutasi Penduduk	24
Tabel	3.12	Banyaknya Penduduk Dirinci Menurut Pendidikan	25
Tabel	3.13	Banyaknya Penduduk Dirinci Menurut Mata Pencaharian	27
Tabel	4.1	Banyaknya PUS Akseptor KB Aktif .	30
Tabel	5.1	Banyaknya Pemeluk Agama	32
Tabel	5.2	Banyaknya Tempat Ibadah	33
Tabel	5.3	Banyaknya Calon Jamaah Haji	34
Tabel	5.4	Banyaknya Ulama, Mubaligh, Khotib	35
Tabel	5.5	Banyaknya Nikah, Talak, Rujuk dan Cerai.....	36
Tabel	5.6	Banyaknya Pondok Pesantren, Taman pendidikan Al Qur'an, Santri & siswa .	37
Tabel	6.1	Banyaknya Sekolah Taman Kanak-Kanak, Murid, dan Guru	38
Tabel	6.2	Banyaknya Sekolah Dasar Negeri, Murid, dan Guru	39
Tabel	6.3	Banyaknya Madrasah Ibtidaiyah, Murid, dan Guru	40
Tabel	6.4	Banyaknya Sekolah Lanjutan Pertama Negeri, Murid, dan Guru	41

Tabel 6.5	Banyaknya Sekolah Lanjutan Pertama Swasta, Murid, dan Guru	42
Tabel 6.6	Banyaknya Madrasah Tsanawiyah, Murid, dan Guru	43
Tabel 6.7	Banyaknya Sekolah Lanjutan Atas Negeri, Murid, dan Guru	44
Tabel 7.1	Banyaknya Dokter, Tenaga Medis, Bidan, Dukun Bayi, dan Juru Sunat	45
Tabel 7.2	Banyaknya Fasilitas Kesehatan ...	46
Tabel 7.3	Banyaknya Sarana Air Bersih	48
Tabel 7.4	Banyaknya Jamban Umum, Inpres, dan Swadaya	49
Tabel 8.1	Banyaknya Penderita Cacat	50
Tabel 8.2	Banyaknya Anak Terlantar, Anak Nakal, Anak Jalanan, WTS dan Waria	51

BAB III PERTANIAN, PETERNAKAN, PERKEBUNAN DAN PERIKANAN

Tabel 9.1	Luas Panen dan Produksi Padi Sawah dan Gogo	52
Tabel 9.2	Luas Panen dan Produksi Padi Dan Jagung	53
Tabel 9.3	Luas Panen dan Produksi Ubi Kayu Dan Ubi Jalar	54
Tabel 9.4	Produksi Tanaman Perdagangan ...	55
Tabel 9.5	Produksi Ikan	56
Tabel 9.6	Banyaknya Pemilik Tambak	57
Tabel 9.7	Banyaknya Unggas	58
Tabel 9.8	Produksi Telur Unggas	60
Tabel 9.9	Banyaknya Ternak	61

BAB IV	PERHUBUNGAN DAN KOMUNIKASI	
Tabel 10.1	Banyaknya Sarana Angkutan Darat Kendaraan Bermotor	63
Tabel 10.2	Banyaknya Sarana Angkutan Darat Kendaraan Tak Bermotor.....	64
Tabel 10.3	Jenis Permukaan, Kondisi, dan Kelas Jalan.....	65
Tabel 10.4	Banyaknya Jembatan Desa.....	66
Tabel 11.1	Banyaknya Televisi, Radio, Lis- trik, PLN dan Telephon.....	67
BAB V	LAIN-LAIN	
Tabel 12.1	Banyaknya Lapangan Olahraga.....	68
Tabel 13.1	Banyaknya Surat Pemberitahuan Pajak Terdaftar.....	69
Tabel 13.2	Pemasukan Pajak Bumi dan Bangunan	70

DAFTAR GRAFIK

Grafik 1.	Luas Wilayah Dirinci Menurut Penggunaan	4
Grafik 2.	Banyaknya Penduduk Menurut Kelompok Umur dan Jenis Kelamin	22

<https://kendalkab.bps.go.id>

LETAK GEOGRAFIS

1. Kecamatan Brangsong terletak dalam:

Wilayah Pembantu Bupati : Kaliwungu
Kabupaten : Kendal
Propinsi : Jawa Tengah

2. Batas-batas wilayah:

Sebelah utara : Laut Jawa
Sebelah selatan : Kecamatan Singorojo
Sebelah barat : Kecamatan Kota Kendal dan
Kecamatan Pegandon
Sebelah timur : Kecamatan Kaliwungu

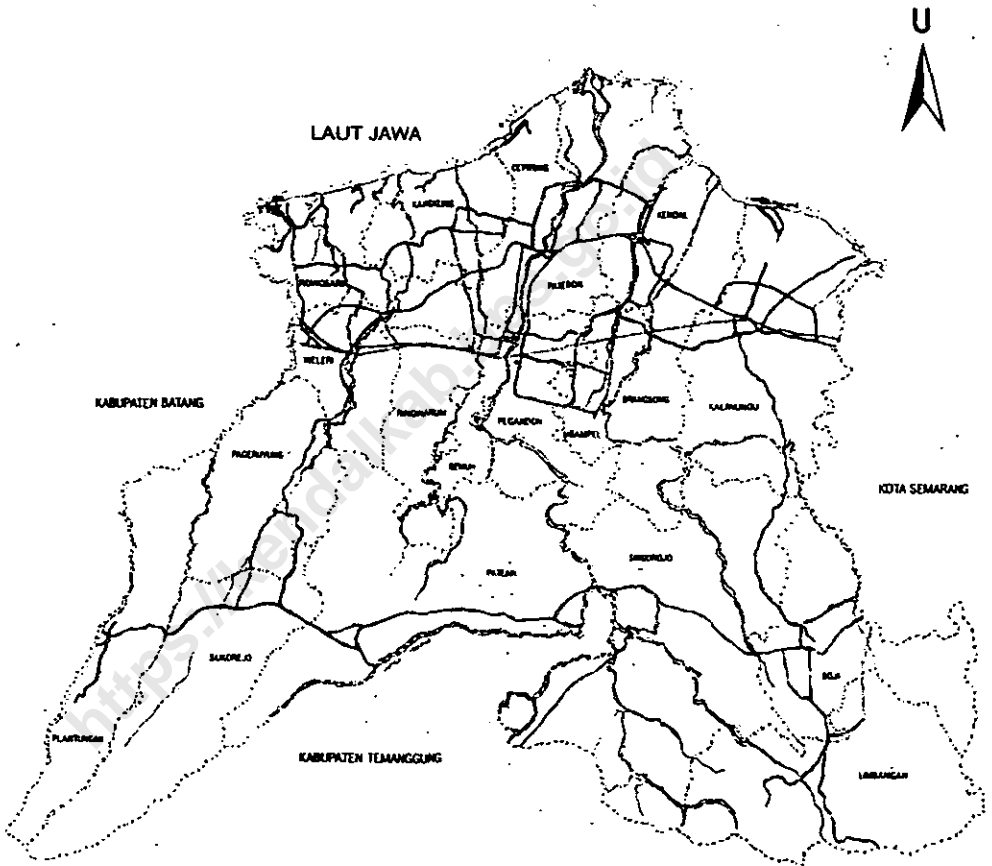
3. Jarak dari Ibukota Brangsong ke beberapa kota:

Kota Propinsi Jawa Tengah : 30 Km
Kota Kabupaten Kendal : 3 Km
Kota Kecamatan Kaliwungu : 3 Km
Kota Kecamatan Pegandon : 8 Km

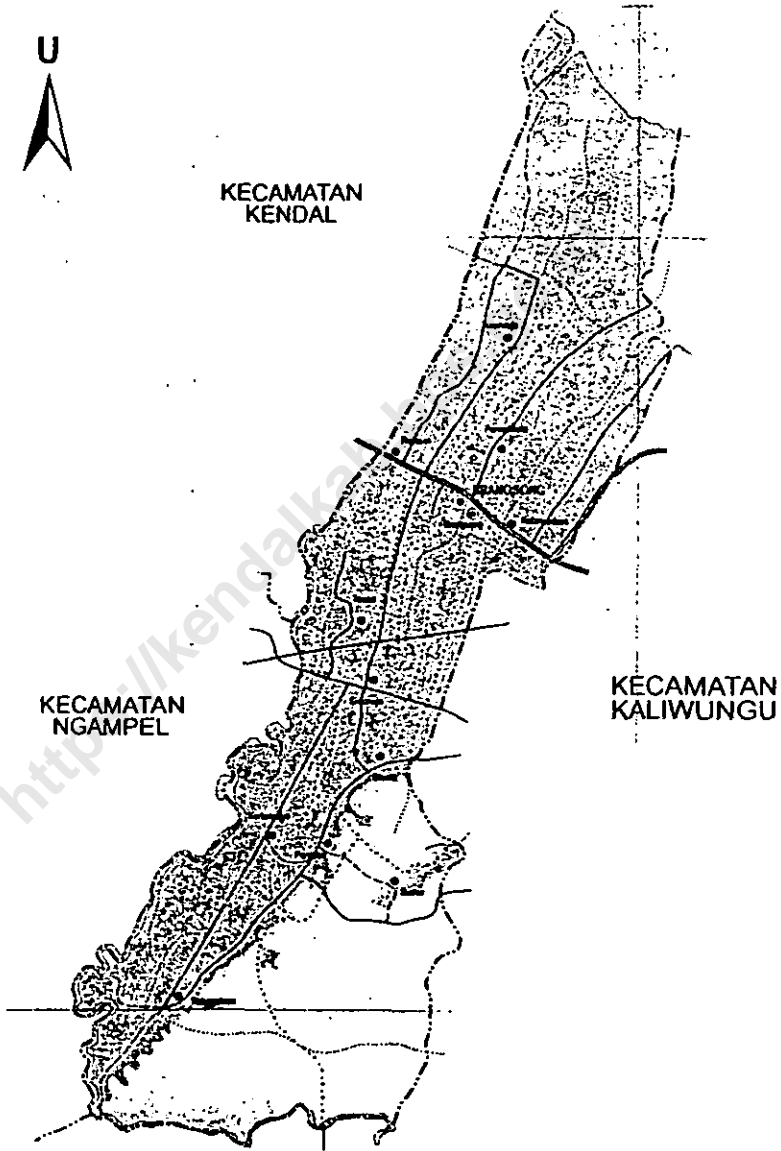
4. Ketinggian tanah:

Tertinggi : 23 m dpl
Sedang : 12 m dpl
Terendah : 0 m dpl

PETA KABUPATEN KENDAL



KECAMATAN BRANGSONG



Tabel : 1.1.

**LUAS WILAYAH KECAMATAN BRANGSONG
DIRINCI MENURUT DESA
TAHUN : 2006**

DESA	LUAS	PERSENTASE
(1)	(Km-2) (2)	(% (3)
01. Tunggutsari	5,36	15,52
02. S u m u r	2,48	7,18
03. Penjalın	2,46	7,12
04. Kartomulyo	2,61	7,56
05. B l o r o k	1,57	4,55
06. Sidorejo	1,49	4,31
07. Tosari	1,51	4,37
08. Rejosari	1,51	4,37
09. Turunrejo	6,21	23,77
10. Purwokerto	3,57	10,34
11. Brangsong	2,84	8,22
12. Kebonadem	0,93	2,69
JUMLAH	34,54	100,00

Sumber data : Kantor Kecamatan Brangsong
Catatan :

BPS Kabupaten Kendal



Tabel : 1.2

JARAK DESA KE IBUKOTA KECAMATAN
KECAMATAN BRANGSONG
TAHUN : 2006

DESA	JARAK
(1)	(Km) (2)
01. Tunggulsari	7,30
02. S u m u r	7,20
03. Penjalin	6,00
04. Kertomulyo	5,60
05. B l o r o k	5,00
06. Sidorejo	4,20
07. Tosari	4,00
08. Rejosari	1,20
09. Turunrejo	3,20
10. Purwokerto	0,60
11. Brangsong	0,00
12. Kebonadem	0,50

BPS Kabupaten Kendal

Sumber data : Kantor Kecamatan Brangsong

Catatan :

Tabel : 1.3

LUAS WILAYAH KECAMATAN BRANGSONG
DIRINCI MENURUT PENGGUNAAN
TAHUN : 2006

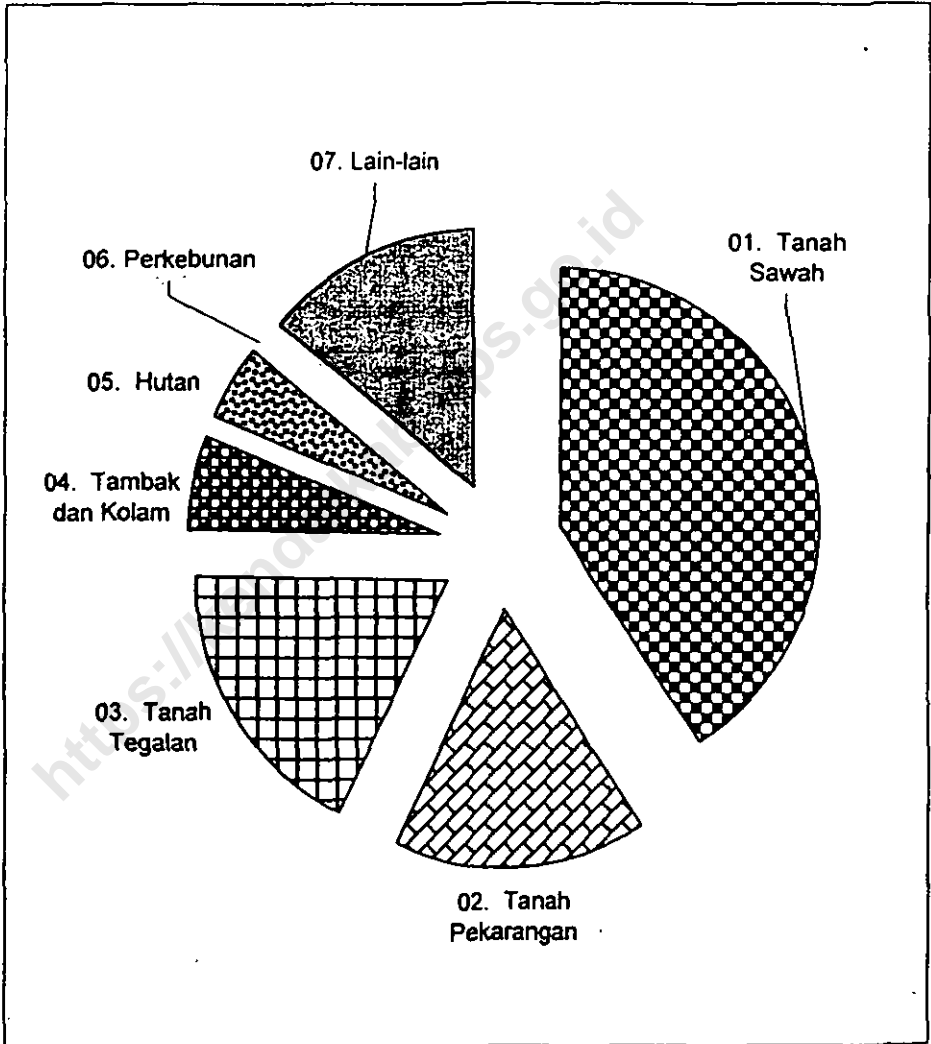
JENIS PENGGUNAAN	LUAS (Km ²)	PERSENTASE (%)
(1)	(2)	(3)
01. Tanah Sawah	14,12	40,89
02. Tanah Pekarangan	5,59	16,20
03. Tanah Tegalan	6,28	18,18
04. Tambak dan Kolam	2,00	5,79
05. Hutan	1,65	4,76
06. Perkebunan	0,00	0,00
07. Lain-lain	4,90	14,17
JUMLAH	34,54	100,00

BPS Kabupaten Kendal

Sumber data : Statistik Kecamatan Brangsong
Catatan :

Grafik : 1

**LUAS WILAYAH KECAMATAN BRANGSONG
DIRINCI MENURUT PENGGUNAAN
TAHUN : 2006**



BPS Kabupaten Kendal

Sumber data : Statistik Kecamatan Brangsong

Catatan :

Tabel : 1.4

**LUAS TANAH SAWAH MENURUT JENIS PENGAIRANNYA
KECAMATAN BRANGSONG**

TAHUN : 2006

DESA	TEHNIS	SETENGAH	NON	TADAH	JUMLAH
	(Ha)	TEHNIS (Ha)	TEHNIS (Ha)	HUJAN DIUSAHAKAN (Ha)	
(1)	(2)	(3)	(4)	(5)	(6)
01. Tunggulsari	83,18	0,00	0,00	0,00	83,18
02. Sumur	0,00	0,00	0,00	0,00	0,00
03. Penjalin	75,00	0,00	0,00	0,00	75,00
04. Kartomulyo	176,00	0,00	0,00	0,00	176,00
05. Blorok	58,00	0,00	0,00	0,00	58,00
06. Sidorejo	83,91	0,00	0,00	0,00	83,91
07. Tosari	102,35	0,00	0,00	6,00	108,35
08. Rejosari	103,00	0,00	0,00	0,00	103,00
09. Turunrejo	239,15	0,00	0,00	0,00	239,15
10. Purwokerto	225,50	0,00	0,00	0,00	225,50
11. Brangsong	200,46	0,00	0,00	0,00	200,46
12. Kebonadem	59,87	0,00	0,00	0,00	59,87
JUMLAH 2006	1.406,42	0,00	0,00	6,00	1.412,42
2005	1.406,42	0,00	0,00	6,00	1.412,42
2004	1.406,42	0,00	0,00	6,00	1.412,42

BPS Kabupaten Kendal

Sumber data : Monografi Desa 2006

Catatan :

Tabel : 1.5

**LUAS TANAH KERING DIRINCI MENURUT JENISNYA
KECAMATAN BRANGSONG**

TAHUN : 2006

DESA	PEKA-	TEGALAN	PENGGEM-	TAMBAK	KOLAM
	RANGAN		BALAAAN		
(1)	(Ha)	(Ha)	(Ha)	(Ha)	(Ha)
	(2)	(3)	(4)	(5)	(6)
01. Tunggunsari	45,00	215,00	0,00	0,00	0,00
02. S u m u r	48,00	192,00	0,00	0,00	0,00
03. Penjalin	26,40	140,00	0,00	0,00	0,00
04. Kertomulyo	69,80	0,00	0,00	0,00	0,00
05. B l o r o k	22,00	70,00	0,00	0,00	0,00
06. Sidorejo	51,50	0,00	0,00	0,00	0,00
07. Tosari	42,00	0,00	0,00	0,00	0,00
08. Rejosari	45,00	1,00	0,00	0,00	0,00
09. Turunrejo	84,50	0,00	0,00	125,00	0,00
10. Purwokerto	43,00	10,00	0,00	75,00	0,00
11. Brangsong	65,44	0,00	0,00	0,00	0,00
12. Kebonadem	16,84	0,00	0,00	0,00	0,00
JUMLAH 2006	559,48	628,00	0,00	200,00	0,00
2005	559,48	628,00	0,00	200,00	0,00
2004	559,48	628,00	0,00	200,00	0,00

BPS Kabupaten Kendal

Sumber data : Monografi Desa 2006

Catatan :

Tabel : 1.5 (lanjutan)

**LUAS TANAH KERING DIRINCI MENURUT JENISNYA
KECAMATAN BRANGSONG**

TAHUN : 2006

DESA	HUTAN		PERKEBUNAN		LAIN-	JUMLAH
	RAKYAT	NEGARA	RAKYAT	NEGARA	LAIN	
	(Ha)	(Ha)	(Ha)	(Ha)	(Ha)	
(1)	(7)	(8)	(9)	(10)	(11)	(12)
01. Tunggulsari	0,00	164,50	0,00	0,00	28,32	452,82
02. Sumur	0,00	0,00	0,00	0,00	8,00	248,00
03. Penjalin	0,00	0,00	0,00	0,00	4,60	171,00
04. Kertomulyo	0,00	0,00	0,00	0,00	15,20	85,00
05. Blok	0,00	0,00	0,00	0,00	7,00	99,00
06. Sidorejo	0,00	0,00	0,00	0,00	13,59	65,09
07. Tosari	0,00	0,00	0,00	0,00	0,65	42,65
08. Rejosari	0,00	0,00	0,00	0,00	2,00	48,00
09. Turunrejo	0,00	0,00	0,00	0,00	372,35	581,85
10. Punwokerto	0,00	0,00	0,00	0,00	3,50	131,50
11. Brangsong	0,00	0,00	0,00	0,00	18,10	83,54
12. Kebonadem	0,00	0,00	0,00	0,00	16,29	33,13
JUMLAH 2006	0,00	164,50	0,00	0,00	489,60	2.041,58
2005	0,00	164,50	0,00	0,00	489,60	2.041,58
2004	0,00	164,50	0,00	0,00	489,60	2.041,58

BPS Kabupaten Kendal

Sumber data : Monografi Desa 2006

Catatan :

Tabel : 1.6

BANYAKNYA HARI HUJAN
KECAMATAN BRANGSONG
TAHUN 2003 - 2006

BULAN	2003	2004	2005	2006
(1)	(2)	(3)	(4)	(5)
01. Januari	16	15	10	21
02. Februari	18	13	11	18
03. Maret	12	8	10	25
04. April	12	9	13	12
05. Mei	6	9	6	5
06. Juni	3	3	12	0
07. Juli	0	4	5	0
08. Agustus	0	0	4	0
09. September	6	5	2	0
10. Oktober	7	4	8	1
11. Nopember	13	14	13	11
12. Desember	21	13	17	10
JUMLAH	114	97	111	103
Rata-rata	10	8	9	9

BPS Kabupaten Kendal

Sumber data : Pengairan Ranting Brangsong

Catatan :

Tabel : 1.7

**BANYAKNYA CURAH HUJAN
KECAMATAN BRANGSONG
TAHUN 2003 - 2006**

BULAN	2003	2004	2005	2006
(1)	(2)	(3)	(4)	(5)
01. Januari	238	104	99	787
02. Pebruari	558	309	102	427
03. Maret	218	104	78	284
04. April	150	87	94	136
05. Mei	52	159	56	80
06. Juni	52	24	118	0
07. Juli	0	35	39	0
08. Agustus	0	0	41	0
09. September	114	42	25	0
10. Oktober	104	32	45	7
11. Nopember	105	111	106	152
12. Desember	313	94	138	350
JUMLAH	1.904	1.101	941	2.223
Rata-rata	159	92	78	185

BPS Kabupaten Kendal

Sumber data : Pengaliran Ranting Brangsong

Catatan :

Tabel : 2.1

**BANYAKNYA DUSUN/DUKUH, RUKUN WARGA, DAN RUKUN TETANGGA
KECAMATAN BRANGSONG**

TAHUN : 2006

DESA	DUSUN/ DUKUH	RUKUN WARGA	RUKUN TETANGGA
(1)	(2)	(3)	(4)
01. Tunggulsari	3	9	26
02. Sumur	8	5	31
03. Penjalin	3	3	10
04. Kertomulyo	3	7	27
05. Blorok	3	6	12
06. Sidorejo	4	8	33
07. Tosari	2	5	16
08. Rejosari	3	4	18
09. Turunrejo	4	9	25
10. Purwokerto	4	4	16
11. Brangsong	3	8	24
12. Kebonadem	4	4	11
JUMLAH 2006	44	72	249
2005	44	72	249
2004	44	72	249

BPS Kabupaten Kendal

Sumber data : Statistik Kecamatan Brangsong
Catatan :

Tabel : 2.2.

**BANYAKNYA BALAI DESA DAN KANTOR DESA
KECAMATAN BRANGSONG**

TAHUN : 2006

DESA	BALAI DESA	KANTOR DESA
(1)	(2)	(3)
01. Tunggulsari	1	1
02. Sumur	1	1
03. Penjalin	1	1
04. Kartomulyo	1	1
05. Blorok	1	1
06. Sidorejo	1	1
07. Tosari	1	1
08. Rejosari	1	1
09. Turunrejo	1	1
10. Purwokerto	1	1
11. Brangsong	1	1
12. Kebonadem	1	1
JUMLAH	12	12

BPS Kabupaten Kendal

Sumber data : Kantor Kecamatan Brangsong

Catatan :

Tabel : 2.3

**BANYAKNYA PERANGKAT DESA
KECAMATAN BRANGSONG
TAHUN : 2006**

DESA	KA DES/ KEL	CA RIK	KAUR UMUM	KAUR KEU ANGAN	BE KEL	KE BA YAN	BA YAN TANI	ULU ULU	JAGA BAYA	MO DIN	KAMI TUWO	JUM LAH
(1)	(2)	(3)	(4)	(5)	(6)	(7)	(8)	(9)	(10)	(11)	(12)	(13)
01. Tunggulsari	1	1	1	1	1	0	0	1	0	1	3	10
02. Sumur	1	1	1	1	1	1	0	0	0	2	0	8
03. Penjalin	1	1	1	0	1	1	1	0	0	1	2	9
04. Kertomutyo	1	1	1	1	1	1	1	0	2	2	2	13
05. Blorok	1	1	1	0	1	0	1	0	0	1	2	8
06. Sidorejo	1	1	1	1	1	1	0	1	0	1	4	12
07. Tosari	1	1	1	1	1	0	1	0	0	2	2	10
08. Rejosari	1	1	1	0	1	0	1	0	0	2	3	10
09. Turunrejo	1	1	1	1	1	2	1	3	1	2	4	18
10. Purwokerto	1	1	1	1	1	1	1	1	1	2	3	14
11. Brangsong	1	1	1	1	1	1	1	1	1	2	3	14
12. Kebonadem	1	1	1	0	1	1	1	0	0	1	2	9
JUMLAH 2006	12	12	12	8	12	9	9	7	5	19	30	135
2005	12	11	12	8	11	7	10	7	5	19	29	131
2004	12	11	12	8	11	7	10	6	5	18	30	130

Sumber data : Kantor Kecamatan Brangsong

Catatan :

Tabel : 3.1.

**BANYAKNYA RUMAH TANGGA DAN BANGUNAN TEMPAT TINGGAL
KECAMATAN BRANGSONG
TAHUN : 2006**

DESA	RUMAH TANGGA	BANGUNAN TEMPAT TINGGAL
(1)	(2)	(3)
01. Tunggulsari	1.215	1.118
02. Sumur	1.237	902
03. Perjalin	498	486
04. Kartomulyo	1.109	1.249
05. Blorok	598	594
06. Sidorejo	1.514	1.077
07. Tosari	822	645
08. Rejosari	909	730
09. Turunrejo	1.052	855
10. Purwokerto	976	802
11. Brangsong	1.326	1.068
12. Kebonadem	517	397
JUMLAH 2006	11.773	9.923
2005	11.498	9.645
2004	11.062	9.453

BPS Kabupaten Kendal

Sumber data : Statistik Kecamatan Brangsong
Catatan :

Tabel : 3.2

**KEPADATAN RUMAH TANGGA
KECAMATAN BRANGSONG
TAHUN : 2006**

DESA	PENDUDUK	RUMAH TANGGA	KEPADATAN (Orang/RT)
(1)	(2)	(3)	(4)
01. Tunggulsari	4.555	1.215	4
02. S u m u r	4.137	1.237	3
03. Penjalin	1.748	498	4
04. Kertomulyo	4.433	1.109	4
05. B l o r o k	2.269	598	4
06. Sidorejo	5.425	1.514	4
07. Tosari	3.225	822	4
08. Rejosari	3.799	909	4
09. Turunrejo	4.146	1.052	4
10. Purwokerto	3.912	976	4
11. Brangsong	5.716	1.326	4
12. Kebonadem	2.021	517	4
JUMLAH 2006	45.386	11.773	4
2005	45.224	11.498	4
2004	45.077	11.062	4

BPS Kabupaten Kendal

Sumber data : Statistik Kecamatan Brangsong
Catatan :

Tabel : 3.3

**BANYAKNYA KELUARGA MENURUT TAHAPAN
KECAMATAN BRANGSONG
TAHUN : 2006**

DESA	PRA SEJAHTERA		SEJAHTERA I		SEJAHTERA II/III	JUM LAH
	ALEK	BAE	ALEK	BAE	II/III	LAH
(1)	(2)	(3)	(4)	(5)	(6)	(7)
01. Tunggulsari	454	342	20	131	268	1.215
02. S u m u r	490	328	58	118	243	1.237
03. Penjalın	212	104	5	32	145	498
04. Kertomulyo	202	510	16	228	153	1.109
05. B l o r o k	250	53	6	0	289	598
06. Sidorejo	225	97	164	16	1.012	1.514
07. Tosari	198	205	10	4	405	822
08. Rejosari	170	173	17	109	440	909
09. Turunrejo	298	192	29	102	431	1.052
10. Purwokerto	244	210	32	58	432	976
11. Brangsong	349	196	16	211	554	1.326
12. Kebonadem	123	44	5	76	269	517
JUMLAH 2006	3.215	2.454	378	1.085	4.641	11.773
2005	3.251	2.777	404	1.018	3.967	11.417
2004	3.243	2.756	404	1.018	3.947	11.368

BPS Kabupaten Kendal

Sumber data : PPLKB Kecamatan Brangsong

Catatan : - ALEK : Alasan Ekonomi

- BAE : Bukan Alasan Ekonomi

Tabel : 3.4

**BANYAKNYA TEMPAT TINGGAL PENDUDUK
KECAMATAN BRANGSONG
TAHUN : 2006**

DESA	PER- MANEN	SEMI PER- MANEN	PAPAN	BAMBU	JUMLAH
(1)	(2)	(3)	(4)	(5)	(6)
01. Tunggulsari	98	456	537	27	1.118
02. S u m u r	22	39	649	192	902
03. Penjalin	79	69	328	10	486
04. Kertomulyo	185	835	104	75	1.249
05. B l o r o k	76	130	366	22	594
06. Sidorejo	500	300	240	37	1.077
07. Tosari	165	30	315	135	645
08. Rejosari	177	241	201	111	730
09. Turunrejo	99	542	185	29	855
10. Purwokerto	128	386	185	103	802
11. Brangsong	141	485	325	117	1.068
12. Kebonadem	73	200	108	16	397
JUMLAH 2006	1.743	3.763	3.543	874	9.923
2005	1.571	3.727	3.456	891	9.645
2004	1.366	3.752	3.349	986	9.453

BPS Kabupaten Kendal

Sumber data : Statistik Kecamatan Brangsong

Catatan :

Tabel : 3.5

**BANYAKNYA PENDUDUK DIRINCI MENURUT JENIS KELAMIN
KECAMATAN BRANGSONG**

TAHUN : 2006

DESA	LAKI-LAKI	PEREMPUAN	JUMLAH
(1)	(2)	(3)	(4)
01. Tunggulsari	2.200	2.355	4.555
02. S u m u r	2.073	2.064	4.137
03. Penjalin	908	840	1.748
04. Kertomulyo	2.244	2.189	4.433
05. B l o r o k	1.096	1.173	2.269
06. Sidorejo	2.658	2.767	5.425
07. Tosari	1.536	1.689	3.225
08. Rejosari	1.907	1.892	3.799
09. Turumrejo	2.042	2.104	4.146
10. Purwokerto	1.905	2.007	3.912
11. Brangsong	2.957	2.759	5.716
12. Kebonadem	1.016	1.005	2.021
JUMLAH 2006	22.542	22.844	45.386
2005	22.478	22.746	45.224
2004	22.370	22.707	45.077

BPS Kabupaten Kendal

Sumber data : Monografi Desa 2006

Catatan :

Tabel : 3.6

**KEPADATAN PENDUDUK
KECAMATAN BRANGSONG**

TAHUN : 2006

DESA	PENDUDUK	LUAS	KEPADATAN
(1)	(2)	(Km-2)	(Orang/Km-2)
(1)	(2)	(3)	(4)
01. Tunggunsari	4.555	5,36	850
02. S u m u r	4.137	2,48	1.668
03. Penjalin	1.748	2,46	711
04. Kertomulyo	4.433	2,61	1.698
05. B l o r o k	2.269	1,57	1.445
06. Sidorejo	5.425	1,49	3.641
07. Tosari	3.225	1,51	2.136
08. Rejosari	3.799	1,51	2.516
09. Turunrejo	4.146	8,21	505
10. Purwokerto	3.912	3,57	1.096
11. Brangsong	5.716	2,84	2.013
12. Kebonadem	2.021	0,93	2.173
JUMLAH 2006	45.386	34,54	1.314
2005	45.224	34,54	1.309
2004	45.077	34,54	1.305

BPS Kabupaten Kendal

Sumber data : Statistik Kecamatan Brangsong

Catatan :

Tabel : 3.7

**SEX RATIO PENDUDUK LAKI-LAKI TERHADAP PEREMPUAN
KECAMATAN BRANGSONG
TAHUN : 2006**

DESA	PENDUDUK		SEX RATIO (PER 1000)
	LAKI-LAKI	PEREMPUAN	
(1)	(2)	(3)	(4)
01. Tunggulsari	2.200	2.355	934
02. Sumur	2.073	2.064	1.004
03. Penjalin	908	840	1.081
04. Kertomulyo	2.244	2.189	1.025
05. Blorok	1.096	1.173	934
06. Sidorejo	2.658	2.767	961
07. Tosari	1.536	1.689	909
08. Rejosari	1.907	1.892	1.008
09. Turunrejo	2.042	2.104	971
10. Purwokerto	1.905	2.007	949
11. Brangsong	2.957	2.759	1.072
12. Kebonadem	1.016	1.005	1.011
JUMLAH 2006	22.542	22.844	987
2005	22.478	22.746	988
2004	22.370	22.707	985

BPS Kabupaten Kendal

Sumber data : Statistik Kecamatan Brangsong
Catatan :

Tabel : 3.8

PERKEMBANGAN PENDUDUK PER TAHUN
KECAMATAN BRANGSONG
TAHUN : 1988 - 2006

TAHUN	PENDUDUK	PERKEMBANGAN
		PENDUDUK
(1)	(2)	(%) (3)
1988	35.874	-
1989	36.055	0,50
1990	37.349	3,59
1991	38.180	2,22
1992	38.399	0,57
1993	38.614	0,56
1994	38.835	0,57
1995	39.075	0,62
1996	41.910	7,26
1997	41.955	0,11
1998	42.036	0,19
1999	43.654	3,85
2000	43.953	0,68
2001	44.151	0,45
2002	44.381	0,52
2003	44.585	0,46
2004	45.077	1,10
2005	45.224	0,33
2006	45.386	0,36

BPS Kabupaten Kendal

Sumber data : Statistik Kecamatan Brangsong

Catatan :

Tabel : 3.9

BANYAKNYA PENDUDUK MENURUT KELOMPOK UMUR
DAN JENIS KELAMIN
KECAMATAN BRANGSONG
TAHUN : 2006

UMUR	LAKI-LAKI	PEREMPUAN	JUMLAH
(1)	(2)	(3)	(4)
0 - 4	2.513	2.489	5.002
5 - 9	2.693	2.561	5.254
10 - 14	2.463	2.486	4.949
15 - 19	2.233	2.305	4.538
20 - 24	2.227	2.202	4.429
25 - 29	2.371	2.370	4.741
30 - 39	2.716	2.614	5.330
40 - 49	2.147	2.346	4.493
50 - 59	1.994	2.212	4.206
60 keatas	1.185	1.259	2.444
JUMLAH 2006	22.542	22.844	45.386
2005	22.478	22.746	45.224
2004	22.370	22.707	45.077

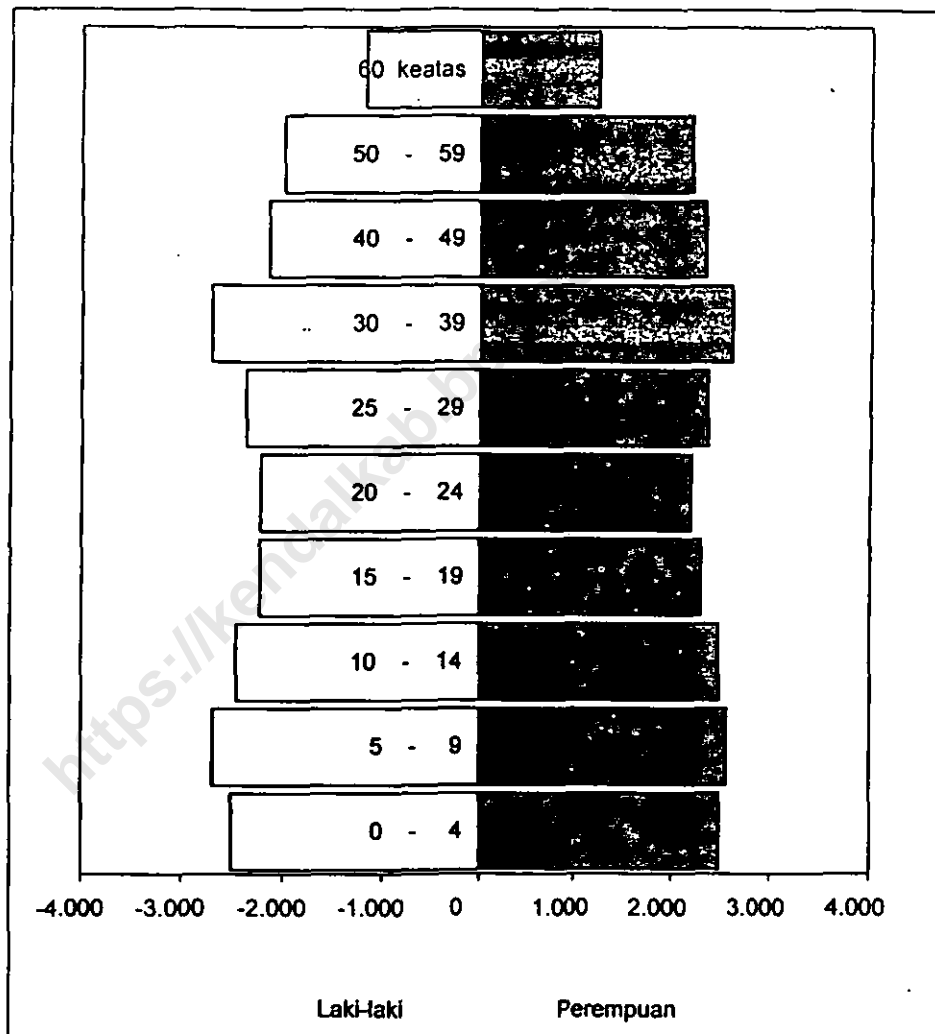
BPS Kabupaten Kendal

Sumber data : Statistik Kecamatan Brangsong
Catatan :

Grafik : 2

**BANYAKNYA PENDUDUK MENURUT KELOMPOK UMUR
DAN JENIS KELAMIN
KECAMATAN BRANGSONG**

TAHUN : 2006



BPS Kabupaten Kendal

Sumber data : Statistik Kecamatan Brangsong

Tabel : 3.10

**BANYAKNYA PENDUDUK UMUR 5 - 6, 7 - 12, 13 - 15
KECAMATAN BRANGSONG**

TAHUN : 2006

DESA	5 - 6	7 - 12	13 - 15
(1)	(2)	(3)	(4)
01. Tunggulsari	47	544	282
02. S u m u r	58	647	297
03. Penjalin	60	278	130
04. Kertomulyo	211	445	276
05. B l o r o k	110	332	160
06. Sidorejo	107	646	332
07. Tosari	140	342	191
08. Rejosari	68	380	239
09. Turunrejo	138	543	171
10. Purwokerto	106	522	161
11. Brangsong	156	585	327
12. Kebonadem	112	458	228
JUMLAH 2006	1.333	5.722	2.794
2005	1.953	5.672	2.925
2004	1.946	5.949	2.917

BPS Kabupaten Kendal

Sumber data : Statistik Kecamatan Brangsong

Catatan :

Tabel : 3.11

**BANYAKNYA MUTASI PENDUDUK
KECAMATAN BRANGSONG
TAHUN : 2006**

DESA	KELA- HIRAN	KEMA- TIAN	DATANG	PERGI
(1)	(2)	(3)	(4)	(5)
01. Tunggulsari	76	47	1	36
02. S u m u r	66	37	5	32
03. Perjalin	33	18	3	22
04. Kertomulyo	50	50	2	43
05. Blorok	44	4	39	1
06. Sidorejo	87	24	23	20
07. Tosari	55	26	1	21
08. Rejosari	77	32	12	39
09. Turunrejo	37	28	0	12
10. Purwokerto	60	31	2	17
11. Brangsong	56	41	1	18
12. Kebonadem	72	29	4	16
JUMLAH 2006	713	367	93	277
2005	282	209	207	133
2004	344	231	508	132

BPS Kabupaten Kendal

Sumber data : Statistik Kecamatan Brangsong
Catatan :

Tabel : 3.12

**BANYAKNYA PENDUDUK DI ATAS 5 TAHUN
DIRINCI MENURUT PENDIDIKAN
KECAMATAN BRANGSONG
TAHUN : 2006**

DESA	TIDAK	TIDAK	BELUM	TAMAT SD
	SEKOLAH	TAMAT SD		
(1)	(2)	(3)	(4)	(5)
01. Tunggulsari	884	459	860	1.824
02. S u m u r	417	131	861	2.221
03. Penjalin	60	331	212	588
04. Kertomulyo	130	445	541	1.598
05. B l o r o k	363	588	230	535
06. Sidorejo	136	407	878	1.475
07. Tosari	554	459	900	505
08. Rejosari	158	759	739	999
09. Turunrejo	308	318	660	1.980
10. Purwokerto	411	221	508	1.598
11. Brangsong	347	685	851	1.704
12. Kebonadem	100	204	148	904
JUMLAH 2006	3.868	5.007	7.388	15.931
2005	2.413	4.898	7.315	15.631
2004	2.403	4.888	7.292	15.578

BPS Kabupaten Kendal

Sumber data : Statistik Kecamatan Brangsong
Catatan :

Tabel : 3.12 (Lanjutan)

**BANYAKNYA PENDUDUK DI ATAS 5 TAHUN
DIRINCI MENURUT PENDIDIKAN
KECAMATAN BRANGSONG
TAHUN : 2006**

DESA	TAMAT			
	SLTP	SLTA	PT /AKADEMI	
(1)	(6)	(7)	(8)	
01. Tunggutsari	257	124	16	
02. Sumur	253	130	7	
03. Penjalin	262	146	29	
04. Kertomulyo	1.221	187	18	
05. Blorok	267	102	12	
06. Sidorejo	1.069	969	220	
07. Tosari	376	159	42	
08. Rejosari	465	239	198	
09. Turunrejo	391	341	20	
10. Purwokerto	503	417	53	
11. Brangsong	1.176	761	49	
12. Kebonadem	276	148	52	
	JUMLAH 2006	6.516	3.723	716
	2005	6.895	3.529	430
	2004	6.867	3.523	427

BPS Kabupaten Kendal

Sumber data : Statistik Kecamatan Brangsong
Catatan :

Tabel : 3.13

**BANYAKNYA PENDUDUK DIATAS 10 TAHUN YANG BEKERJA
DIRINCI MENURUT MATA PENCAHARIAN
KECAMATAN BRANGSONG
TAHUN : 2006**

DESA	PERTANIAN		PERTAMBANGAN DAN PENGALIAN		INDUSTRI PENGOLAHAN	
	PENGU- SAHA	BURUH	PENGU- SAHA	BURUH	PENGU- SAHA	BURUH
(1)	(2)	(3)	(4)	(5)	(6)	(7)
01. Tunggulsari	1.408	501	0	0	101	61
02. Sumur	556	1.113	0	0	2	72
03. Penjalin	208	550	0	0	10	291
04. Kertomulyo	780	874	0	0	62	431
05. Blorok	185	265	0	0	14	330
06. Sidorejo	150	886	0	0	46	163
07. Tosari	205	387	0	0	14	184
08. Rejosari	256	891	0	0	26	399
09. Turunrejo	650	704	0	0	26	267
10. Purwokerto	306	304	0	0	13	131
11. Brangsong	756	725	5	10	19	643
12. Kebonadem	263	354	0	0	12	142
JUNLAH 2006	5.723	7.554	5	10	345	3.114
2005	5.895	7.262	0	0	89	2.865
2004	5.895	7.262	0	0	89	2.865

BPS Kabupaten Kendal

Sumber data : Statistik Kecamatan Brangsong

Catatan :

Tabel : 3.13 Lanjutan

**BANYAKNYA PENDUDUK DIATAS 10 TAHUN YANG BEKERJA
DIRINCI MENURUT MATA PENCAHARIAN
KECAMATAN BRANGSONG
TAHUN : 2006**

DESA	LISTRIK, GAS DAN AIR MINUM		BANGUNAN	PERDAGANGAN, HOTEL DAN RESTORAN		
	PENGU- SAHA	BURUH	PENGU- SAHA	BURUH	PENGU- SAHA	BURUH
(1)	(2)	(3)	(4)	(5)	(6)	(7)
01. Tunggulsari	0	0	0	55	47	209
02. S u m u r	0	0	0	47	46	210
03. Penjalin	0	0	0	110	22	31
04. Kertomulyo	0	0	1	254	76	198
05. B l o r o k	0	0	0	195	33	105
06. Sidorejo	1	99	2	199	190	198
07. Tosari	1	2	1	113	63	149
08. Rejosari	0	0	0	238	126	234
09. Turunrejo	0	0	12	157	94	174
10. Purwokerto	0	31	0	33	63	184
11. Brangsong	0	0	2	380	139	171
12. Kebonadem	1	4	0	83	71	101
JUMLAH 2006	3	136	18	1.864	970	1.964
2005	0	21	0	1.689	592	2.015
2004	0	21	0	1.689	592	2.015

BPS Kabupaten Kendal

Sumber data : Kantor Kecamatan Brangsong

Catatan :

Tabel : 3.13 Lanjutan

**BANYAKNYA PENDUDUK DIATAS 10 TAHUN YANG BEKERJA
DIRINCI MENURUT MATA PENCAHARIAN
KECAMATAN BRANGSONG
TAHUN : 2006**

DESA	PENGANGKUTAN DAN KOMUNIKASI		KEUANGAN DAN PERSEWAAN		JASA-JASA		JUMLAH	
	PENGU- SAHA	BURUH	PENGU- SAHA	BURUH	PENGU- SAHA	BURUH	PENGU- SAHA	BURUH
(1)	(14)	(15)	(16)	(17)	(18)	(19)	(20)	(22)
01. Tunggulsari	2	150	2	1	160	37	1.720	1.014
02. S u m u r	19	118	7	10	150	25	780	1.595
03. Penjalin	23	23	0	0	21	20	284	1.025
04. Kertomulyo	4	127	4	6	132	63	1.059	1.953
05. B l o r o k	9	16	2	5	19	23	262	939
06. Sidorejo	69	165	7	25	144	166	609	1.901
07. Tosari	26	26	3	1	28	67	341	929
08. Rejosari	64	200	16	8	175	35	663	2.005
09. Turunrejo	38	120	16	5	178	55	1.014	1.482
10. Purwokerto	27	121	0	0	126	114	535	918
11. Brangsong	56	151	2	1	74	199	1.053	2.280
12. Kebonadem	14	29	7	10	61	23	429	746
JUMLAH 2006	351	1.246	66	72	1.268	827	8.749	16.787
2005	332	1.323	0	66	1.379	378	8.287	15.619
2004	332	1.323	0	66	1.379	378	8.287	15.619

Sumber data : Monografi Desa

Catatan :

Tabel :4.1

**BANYAKNYA PUS AKSEPTOR KB AKTIF
KECAMATAN BRANGSONG
TAHUN : 2006**

DESA	PUS	KONTRASEPSI		
		IUD	PIL	KONDOM
(1)	(2)	(3)	(4)	(5)
01. Tunggulsari	803	3	180	0
02. S u m u r	805	6	258	0
03. Penjalin	355	0	115	0
04. Kertomulyo	715	2	205	0
05. B l o r o k	445	3	89	0
06. Sidorejo	1.113	15	278	7
07. Tosari	580	11	207	1
08. Rejosari	647	8	106	0
09. Turunrejo	649	4	150	0
10. Purwokerto	697	6	179	0
11. Brangsong	872	21	166	0
12. Kebonadem	370	9	67	0
JUMLAH 2006	8.051	88	2.000	8
2005	7.900	100	1.903	5
2004	7.833	100	1.862	0

Tabel : 4.1. (lanjutan)

**BANYAKNYA PUS AKSEPTOR KB AKTIF
KECAMATAN BRANGSONG**

TAHUN : 2006

DESA	KONTRASEPSI				
	INP	SUNTIK	MOP	MOW	JUMLAH
(1)	(7)	(8)	(9)	(10)	(11)
01. Tunggulsari	119	285	6	29	622
02. S u m u r	30	323	1	8	626
03. Penjalin	23	135	2	10	285
04. Kertomulyo	55	234	0	8	504
05. B l o r o k	24	221	1	19	357
06. Sidorejo	18	543	2	13	876
07. Tosari	3	230	3	13	468
08. Rejosari	15	328	0	4	461
09. Turunrejo	16	314	0	9	493
10. Purwokerto	18	303	3	17	526
11. Brangsong	41	400	1	24	653
12. Kebonadem	6	182	2	12	278
JUMLAH 2006	368	3.498	21	166	6.149
2005	367	3.553	23	169	6.119
2004	369	3.434	23	164	5.952

BPS Kabupaten Kendal

Sumber data : PPLKB Kecamatan Brangsong.

Catatan :

Tabel : 5.1

**BANYAKNYA PEMELUK AGAMA
KECAMATAN BRANGSONG**

TAHUN : 2006

DESA	ISLAM	KRISTEN		BUDHA	HINDU	JUMLAH
		PROT.	KTL.			
(1)	(2)	(3)	(4)	(5)	(6)	(7)
01. Tunggulsari	4.555	0	0	0	0	4.555
02. Sumur	4.137	0	0	0	0	4.137
03. Penjalin	1.748	0	0	0	0	1.748
04. Kertomulyo	4.433	0	0	0	0	4.433
05. Blorok	2.265	4	0	0	0	2.269
06. Sidorejo	5.298	93	34	0	0	5.425
07. Tosari	3.221	4	0	0	0	3.225
08. Rejosari	3.799	0	0	0	0	3.799
09. Turunrejo	4.141	0	5	0	0	4.146
10. Purwokerto	3.912	0	0	0	0	3.912
11. Brangsong	5.711	2	3	0	0	5.716
12. Kebonadem	2.020	0	1	0	0	2.021
JUMLAH 2006	45.240	103	43	0	0	45.386
2005	45.096	105	23	0	0	45.224
2004	44.941	109	27	0	0	45.077

BPS Kabupaten Kendal

Sumber data : Statistik Kecamatan Brangsong

Catatan :

Tabel : 5.2

**BANYAKNYA TEMPAT IBADAH
KECAMATAN BRANGSONG**

TAHUN : 2006

DESA	MASJID	MUSHOLA	GEREJA	KUIL/ PURA
(1)	(2)	(3)	(4)	(5)
01. Tunggulsari	3	17	0	0
02. S u m u r	1	25	0	0
03. Penjalin	1	7	0	0
04. Kertomulyo	3	25	0	0
05. B l o r o k	2	8	0	0
06. Sidorejo	3	21	0	0
07. Tosari	2	13	0	0
08. Rejosari	1	16	0	0
09. Turunrejo	4	12	0	0
10. Purwokerto	3	11	0	0
11. Brangsong	2	24	0	0
12. Kebonadem	2	11	0	0
JUMLAH 2006	27	190	0	0
2005	27	201	0	0
2004	27	190	0	0

BPS Kabupaten Kendal

Sumber data : Statistik Kecamatan Brangsong

Catatan :

Tabel : 5.3

**PESERTA CALON JAMAAH HAJI
KECAMATAN BRANGSONG
TAHUN: 2004 - 2006**

DESA	2004	2005	2006
(1)	(2)	(3)	(4)
01. Tunggulsari	1	0	3
02. S u m u r	0	0	0
03. Penjalin	1	0	5
04. Kertomulyo	0	0	7
05. B l o r o k	4	0	2
06. Sidorejo	2	0	4
07. Tosari	0	0	0
08. Rejosari	2	0	7
09. Turunrejo	0	0	4
10. Purwokerto	1	0	7
11. Brangsong	0	0	13
12. Kebonadem	4	0	4
JUMLAH	15	0	56

BPS Kabupaten Kendal

Sumber data : KUA Kecamatan Brangsong
Catatan :

Tabel : 5.4

**BANYAKNYA ULAMA, MUBALIGH, DAN KHOTIB
KECAMATAN BRANGSONG
TAHUN : 2006**

DESA	ULAMA	MUBALIGH	KHOTIB
(1)	(2)	(3)	(4)
01. Tunggulsari	18	0	15
02. Sumur	42	3	5
03. Penjalin	12	3	5
04. Kertomulyo	30	2	10
05. Blorok	23	0	12
06. Sidorejo	35	0	10
07. Tosari	4	6	6
08. Rejosari	16	2	5
09. Turunrejo	38	0	20
10. Purwokerto	29	5	15
11. Brangsong	30	2	10
12. Kebonadem	7	3	10
JUMLAH 2006	284	26	123
2005	284	26	123
2004	284	26	123

BPS Kabupaten Kendal

Sumber data : KUA Kecamatan Brangsong

Catatan :

Tabel :5.5

**BANYAKNYA NIKAH, TALAK, CERAI DAN RUJUK
KECAMATAN BRANGSONG
TAHUN : 2008**

DESA	NIKAH	TALAK	CERAI	RUJUK
(1)	(2)	(3)	(4)	(5)
01. Tunggulsari	38	0	1	0
02. S u m u r	49	0	1	0
03. Penjalin	19	1	0	0
04. Kertomulyo	44	1	3	0
05. B l o r o k	31	0	0	0
06. Sidorejo	42	1	0	0
07. Tosari	19	0	0	0
08. Rejosari	34	0	0	0
09. Turunrejo	34	1	0	0
10. Purwokerto	43	1	0	0
11. Brangsong	40	0	2	0
12. Kebonadem	21	0	0	0
JUMLAH 2006	414	5	7	0
2005	394	13	20	0
2004	370	23	34	0

BPS Kabupaten Kendal

Sumber data : KUA Kecamatan Brangsong

Catatan :

Tabel : 5.6.

**BANYAKNYA PONDOK PESANTREN,
TAMAN PENDIDIKAN AL QUR'AN, SANTRI DAN SISWA
KECAMATAN BRANGSONG
TAHUN : 2006**

DESA	PONPES	JUMLAH SANTRI	TPQ	JUMLAH SISWA
(1)	(2)	(3)	(4)	(5)
01. Tunggulsari	0	0	1	122
02. S u m u r	1	21	3	400
03. Penjalin	1	65	1	151
04. Kertomulyo	2	40	2	130
05. B l o r o k	0	0	2	135
06. Sidorejo	1	6	2	352
07. Tosari	0	0	1	125
08. Rejosari	0	0	1	45
09. Turunrejo	0	0	2	464
10. Purwokerto	0	0	2	205
11. Brangsong	2	35	3	400
12. Kebonadem	1	50	1	120
JUMLAH 2006	8	217	21	2.649
2005	8	217	21	2.649
2004	6	217	21	2.649

BPS Kabupaten Kendal

Sumber data : KUA Kecamatan Brangsong

Catatan :

Tabel : 6.1

BANYAKNYA SEKOLAH TK, MURID DAN GURU
KECAMATAN BRANGSONG

TAHUN : 2006

DESA	SEKOLAH	MURID	GURU
(1)	(2)	(3)	(4)
01. Tunggulsari	1	38	2
02. Sumur	1	18	4
03. Penjalin	1	23	1
04. Kertomulyo	1	30	2
05. Biorok	0	0	0
06. Sidorejo	2	80	5
07. Tosari	1	37	3
08. Rejosari	1	49	2
09. Turunrejo	2	55	4
10. Purwokerto	3	105	7
11. Brangsong	2	104	5
12. Kebonadem	1	42	3
JUMLAH 2006	16	581	38
2005	16	578	39
2004	14	468	39

BPS Kabupaten Kendal

Sumber data : Masing-masing Sekolah di Kecamatan Brangsong

Catatan :

Tabel : 6.2

**BANYAKNYA SEKOLAH DASAR NEGERI, MURID DAN GURU
KECAMATAN BRANGSONG**

TAHUN : 2006

DESA	SEKOLAH	MURID	GURU
(1)	(2)	(3)	(4)
01. Tunggal Sari	2	502	21
02. S u m u r	2	605	19
03. Penjalin	1	236	8
04. Kertomulyo	2	403	17
05. B l o r o k	2	290	18
06. Sidorejo	4	604	33
07. Tosari	2	300	16
08. Rejosari	2	338	15
09. Turunrejo	2	501	17
10. Purwokerto	2	480	14
11. Brangsong	2	544	15
12. Kebonadem	2	417	15
JUMLAH 2006	25	5.220	208
2005	25	5.338	214
2004	25	5.499	203

BPS Kabupaten Kendal

Sumber data : Masing-masing Sekolah di Kecamatan Brangsong

Catatan :

Tabel : 6.3

**BANYAKNYA MADRASAH IBTIDAIYAH, MURID DAN GURU
KECAMATAN BRANGSONG
TAHUN : 2006**

DESA	SEKOLAH	MURID	GURU
(1)	(2)	(3)	(4)
01. Tunggulsari	0	0	0
02. S u m u r	0	0	0
03. Penjalin	0	0	0
04. Kertomulyo	1	192	9
05. B l o r o k	0	0	0
06. Sidorejo	0	0	0
07. Tosari	0	0	0
08. Rejosari	0	0	0
09. Turunrejo	1	144	9
10. Purwokerto	0	0	0
11. Brangsong	1	166	7
12. Kebonadem	0	0	0
JUMLAH 2006	3	502	25
2005	3	518	22
2004	3	523	19

BPS Kabupaten Kendal

Sumber data : Masing-masing Sekolah di Kecamatan Brangsong

Catatan :

Tabel : 6.4

**BANYAKNYA SEKOLAH LANJUTAN PERTAMA NEGERI, MURID DAN GURU
KECAMATAN BRANGSONG
TAHUN : 2006**

DESA	SEKOLAH	MURID	GURU
(1)	(2)	(3)	(4)
01. Tunggulsari	0	0	0
02. Sumur	0	0	0
03. Penjalin	0	0	0
04. Kertomulyo	1	534	25
05. Blorok	0	0	0
06. Sidorejo	0	0	0
07. Tosari	0	0	0
08. Rejosari	0	0	0
09. Turunrejo	0	0	0
10. Purwokerto	0	0	0
11. Brangsong	1	841	35
12. Kebonadem	0	0	0
JUMLAH 2006	2	1.375	60
2005	2	1.445	75
2004	2	1.465	77

BPS Kabupaten Kendal

Sumber data : Masing-masing Sekolah di Kecamatan Brangsong
Catatan : Termasuk SLTP Kejuruan Negeri

Tabel : 6.5

**BANYAKNYA SEKOLAH LANJUTAN PERTAMA SWASTA, MURID DAN GURU
KECAMATAN BRANGSONG**

TAHUN : 2006

DESA	SEKOLAH	MURID	GURU
(1)	(2)	(3)	(4)
01. Tunggulsari	0	0	0
02. S u m u r	0	0	0
03. Penjalin	0	0	0
04. Kertomulyo	0	0	0
05. B l o r o k	1	321	18
06. Sidorejo	1	466	36
07. Tosari	0	0	0
08. Rejosari	1	460	13
09. Turunrejo	0	0	0
10. Purwokerto	0	0	0
11. Brangsong	0	0	0
12. Kebonadem	0	0	0
JUMLAH 2006	3	1.247	67
2005	3	931	50
2004	3	938	53

BPS Kabupaten Kendal

Sumber data : Masing-masing Sekolah di Kecamatan Brangsong

Catatan : Termasuk SLTP Kejuruan Swasta

Tabel : 6.6

**BANYAKNYA MADRASAH TSANAWIYAH, MURID DAN GURU
KECAMATAN BRANGSONG**

TAHUN : 2006

DESA	SEKOLAH	MURID	GURU
(1)	(2)	(3)	(4)
01. Tunggulsari	0	0	0
02. Sumur	0	0	0
03. Penjalin	0	0	0
04. Kertomulyo	0	0	0
05. Blorok	0	0	0
06. Sidorejo	0	0	0
07. Tosari	0	0	0
08. Rejosari	0	0	0
09. Turunrejo	0	0	0
10. Purwokerto	1	728	32
11. Brangsong	0	0	0
12. Kebonadem	0	0	0
JUMLAH 2006	1	728	32
2005	1	950	48
2004	1	549	29

BPS Kabupaten Kendal

Sumber data : Masing-masing Sekolah di Kecamatan Brangsong

Catatan :

Tabel : 6.7

**BANYAKNYA SEKOLAH LANJUTAN ATAS NEGERI, MURID DAN GURU
KECAMATAN BRANGSONG**

TAHUN : 2006

DESA	SEKOLAH	MURID	GURU
(1)	(2)	(3)	(4)
01. Tunggulsari	0	0	0
02. S u m u r	0	0	0
03. Penjalin	0	0	0
04. Kertomulyo	0	0	0
05. B l o r o k	0	0	0
06. Sidorejo	0	0	0
07. Tosari	0	0	0
08. Rejosari	0	0	0
09. Turunrejo	0	0	0
10. Purwokerto	0	0	0
11. Brangsong	1	228	16
12. Kebonadem	0	0	0
JUMLAH 2006	1	228	16

BPS Kabupaten Kendal

Sumber data : Masing-masing Sekolah di Kecamatan Brangsong

Catatan :

Tabel : 7.1

**BANYAKNYA DOKTER, TENAGA MEDIS (MANTRI KESEHATAN),
 BIDAN, DUKUN BAYI, DAN JURU SUNAT
 KECAMATAN BRANGSONG
 TAHUN : 2006**

DESA	DOKTER	MANTRI KES.	BIDAN	DUKUN BAYI	JURU SUNAT
(1)	(2)	(3)	(4)	(5)	(6)
01. Tunggulsari	0	0	1	3	0
02. Sumur	0	0	1	3	0
03. Penjalin	0	0	1	0	0
04. Kertomulyo	0	0	1	3	0
05. Blorok	0	0	1	1	0
06. Sidorejo	2	4	3	2	0
07. Tosari	1	0	1	1	0
08. Rejosari	0	0	1	0	0
09. Turunrejo	0	0	1	0	0
10. Purwokerto	0	0	1	2	0
11. Brangsong	3	10	3	2	0
12. Kebonadem	0	0	1	0	0
JUMLAH 2006	6	14	16	17	0
2005	2	7	15	18	0
2004	2	7	15	18	0

BPS Kabupaten Kendal

Sumber data : Puskesmas Kecamatan Brangsong

Catatan :

Tabel : 7.2

**BANYAKNYA FASILITAS KESEHATAN
KECAMATAN BRANGSONG
TAHUN : 2006**

DESA	RSU	PUSKESMAS	PUSKESMAS PEMBANTU
(1)	(2)	(3)	(4)
01. Tunggulsari	0	0	1
02. S u m u r	0	0	1
03. Penjalin	0	0	0
04. Kertomulyo	0	0	0
05. B l o r o k	0	0	0
06. Sidorejo	0	1	0
07. Tosari	0	0	0
08. Rejosari	0	0	1
09. Turunrejo	0	0	1
10. Purwokerto	0	0	0
11. Brangsong	0	1	0
12. Kebonadem	0	0	1
JUMLAH 2006	0	2	5
2005	0	2	3
2004	0	2	3

BPS Kabupaten Kendal

Sumber data: Puskesmas Kecamatan Brangsong

Catatan :

Tabel : 7.2 (lanjutan)

**BANYAKNYA FASILITAS KESEHATAN
KECAMATAN BRANGSONG
TAHUN : 2006**

DESA	DOKTER UMUM	DOKTER GIGI	RUMAH BERSALIN
(1)	(5)	(6)	(7)
01. Tunggulsari	0	0	0
02. S u m u r	0	0	0
03. Penjalin	0	0	0
04. Kertomulyo	0	0	0
05. B l o r o k	0	0	0
06. Sidorejo	2	0	1
07. Tosari	1	0	0
08. Rejosari	0	0	0
09. Turunrejo	0	0	0
10. Purwokerto	0	0	0
11. Brangsong	2	1	1
12. Kebonadem	0	0	1
JUMLAH 2006	5	1	3
2005	2	0	3
2004	2	0	3

BPS Kabupaten Kendal

Sumber data: Puskesmas Kecamatan Brangsong

Catatan :

Tabel : 7.3

**BANYAKNYA SARANA AIR BERSIH
KECAMATAN BRANGSONG
TAHUN : 2006**

DESA	SUMUR ARTETIS	SPT	SUMUR GALI	PELANG- GAN PAM
(1)	(2)	(3)	(4)	(5)
01. Tunggulsari	0	255	247	0
02. Sumur	0	132	331	0
03. Penjalin	0	69	135	0
04. Kertomulyo	0	169	387	0
05. Blorok	0	124	132	0
06. Sidorejo	1	271	482	648
07. Tosari	0	125	285	100
08. Rejosari	76	1	408	3.782
09. Turunrejo	114	0	245	4.182
10. Purwokerto	21	4	200	3.881
11. Brangsong	29	5	857	5.749
12. Kebonadem	17	1	238	2.108
JUMLAH 2006	258	1.156	3.947	20.450
2005	191	1.152	3.897	1.703
2004	191	1.152	3.897	1.385

BPS Kabupaten Kendal

Sumber data : Puskesmas Kecamatan Brangsong

Catatan :

Tabel : 7.4

**BANYAKNYA JAMBAAN UMUM, INPRES, DAN SWADAYA
KECAMATAN BRANGSONG**

TAHUN : 2006

DESA	UMUM	INPRES	SWADAYA
(1)	(2)	(3)	(4)
01. Tunggulsari	0	0	403
02. S u m u r	0	0	315
03. Penjalin	1	0	188
04. Kertomulyo	0	0	627
05. B l o r o k	1	0	203
06. Sidorejo	0	0	959
07. Tosari	0	0	446
08. Rejosari	1	0	206
09. Turunrejo	0	0	120
10. Purwokerto	0	0	279
11. Brangsong	4	0	226
12. Kebonadem	0	0	220
JUMLAH 2006	7	0	4.192
2005	7	0	4.172
2004	7	0	4.172

BPS Kabupaten Kendal

Sumber data : Puskesmas Kecamatan Brangsong

Catatan :

Tabel : 8.1

**BANYAKNYA PENDERITA CACAT
KECAMATAN BRANGSONG**

TAHUN : 2006

DESA	JENIS PENDERITA CACAT					
	TUNA NETRA	TUBUH	MEN TAL	BISU TULJ	PSI KOTIK	JUM LAH
(1)	(2)	(3)	(4)	(5)	(6)	(7)
01. Tunggulsari	1	10	0	3	1	15
02. S u m u r	5	4	0	2	0	11
03. Penjalin	7	20	2	6	2	37
04. Kertomulyo	3	7	7	2	0	19
05. B l o r o k	0	1	0	3	2	6
06. Sidorejo	8	9	4	6	2	29
07. Tosari	6	1	4	3	1	15
08. Rejosari	1	5	4	1	1	12
09. Turunrejo	3	5	5	2	5	20
10. Purwokerto	8	25	5	8	4	50
11. Brangsong	10	15	0	8	1	34
12. Kebonadem	4	7	8	0	2	21
JUMLAH 2006	56	109	39	44	21	269
2005	30	63	32	21	9	155
2004	42	68	18	41	5	174

BPS Kabupaten Kendal

Sumber data : Kantor Kecamatan Brangsong

Catatan :

Tabel : 8.2.

**BANYAKNYA ANAK TERLANTAR, ANAK NAKAL,
ANAK JALANAN, WTS DAN WARIA**
KEC. BRANGSONG

TAHUN : 2006

DESA	ANAK			WTS	WARIA
	TERLANTAR	NAKAL	JALANAN		
(1)	(2)	(3)	(4)	(5)	(6)
01. Tunggulsari	16	0	0	0	0
02. Sumur	19	0	0	0	0
03. Penjalin	0	0	0	0	0
04. Kertomulyo	0	0	0	0	0
05. Blorok	29	0	0	1	0
06. Sidorejo	0	0	0	0	0
07. Tosari	0	0	0	3	0
08. Rejosari	0	0	0	0	0
09. Turunrejo	3	0	0	0	0
10. Purwokerto	4	0	0	0	0
11. Brangsong	17	0	0	0	0
12. Kebonadem	0	0	0	0	0
JUMLAH 2006	88	0	0	4	0
2005	202	0	0	2	0
2004	399	0	0	1	0

BPS Kabupaten Kendal

Sumber data : Petugas Sosial Kecamatan Brangsong

Catatan :

Tabel : 9.1

**LUAS PANEN DAN PRODUKSI PADI SAWAH DAN GOGO
KECAMATAN BRANGSONG**

TAHUN : 2006

DESA	PADI SAWAH		PADI GOGO	
	LUAS	PRODUKSI	LUAS	PRODUKSI
	(Ha)	(Ton)	(Ha)	(Ton)
(1)	(2)	(3)	(4)	(5)
01. Tunggulsari	141,58	1.061,70	27,30	163,80
02. S u m u r	0,00	0,00	60,04	360,30
03. Penjalin	124,36	932,70	22,41	134,46
04. Kertomulyo	317,00	2.377,50	0,00	0,00
05. B l o r o k	97,28	729,60	25,37	152,22
06. Sidorejo	163,80	1.228,50	0,00	0,00
07. Tosari	177,30	1.329,75	0,00	0,00
08. Rejosari	188,10	1.410,75	0,00	0,00
09. Turunrejo	254,70	1.910,25	0,00	0,00
10. Purwokerto	242,10	1.815,75	0,00	0,00
11. Brangsong	256,50	1.923,75	0,00	0,00
12. Kebonadem	100,80	756,00	0,00	0,00
JUMLAH 2006	2.063,50	15.476,25	135,12	810,78
2005	2.616,00	17.955,90	276,00	1.169,80
2004	2.238,00	16.154,60	175,00	795,00

BPS Kabupaten Kendal

Sumber data : KCD Tani Kecamatan Brangsong

Catatan :

Tabel : 9.2

**LUAS PANEN DAN PRODUKSI PADI DAN JAGUNG
KECAMATAN BRANGSONG**

TAHUN : 2006

DESA	PADI		JAGUNG		
	LUAS	PRODUKSI	LUAS	PRODUKSI	
	(Ha)	(Ton)	(Ha)	(Ton)	
(1)	(2)	(3)	(4)	(5)	
01. Tunggulsari	168,86	1.225,50	9.942,13	79.537,00	
02. S u m u r	60,04	360,30	13.423,70	107.390,00	
03. Penjalin	146,77	1.067,16	4.918,13	39.345,00	
04. Kertomulyo	317,00	2.377,50	0,00	0,00	
05. B l o r o k	122,65	881,82	4.428,00	35.424,00	
06. Sidorejo	163,80	1.228,50	0,00	0,00	
07. Tosari	177,30	1.329,75	0,00	0,00	
08. Rejosari	188,10	1.410,75	0,00	0,00	
09. Turunrejo	254,70	1.910,25	0,00	0,00	
10. Purwokerto	242,10	1.815,75	0,00	0,00	
11. Brangsong	256,50	1.923,75	0,00	0,00	
12. Kebonadem	100,80	756,00	0,00	0,00	
	JUMLAH 2006	2.198,62	16.287,03	32.711,96	261.696,00
	2005	2.829,00	19.125,70	67,00	287,40
	2004	2.411,00	16.949,60	82,00	350,80

BPS Kabupaten Kendal

Sumber data : KCD Tani Kecamatan Brangsong

Catatan :

Tabel : 9.3

**LUAS PANEN DAN PRODUKSI UBI KAYU DAN UBI JALAR
KECAMATAN BRANGSONG**

TAHUN : 2006

DESA	UBI KAYU		KACANG TANAH	
	LUAS	PROD	LUAS	PROD
	(Ha)	(Ton)	(Ha)	(Ton)
(1)	(2)	(3)	(4)	(5)
01. Tungguisari	164,47	3.125,00	23,00	52,90
02. S u m u r	189,00	3.591,00	42,00	96,60
03. Penjalin	108,00	2.052,00	16,00	36,80
04. Kertomulyo	0,00	0,00	0,00	0,00
05. B l o r o k	120,00	2.280,00	18,00	41,40
06. Sidorejo	0,00	0,00	0,00	0,00
07. Tosari	0,00	0,00	0,00	0,00
08. Rejosari	0,00	0,00	0,00	0,00
09. Turunrejo	0,00	0,00	0,00	0,00
10. Purwokerto	0,00	0,00	0,00	0,00
11. Brangsong	0,00	0,00	0,00	0,00
12. Kebonadem	0,00	0,00	0,00	0,00
JUMLAH 2006	581,47	11.048,00	99,00	227,70
2005	531,00	10.718,00	94,00	213,20
2004	327,00	6.786,00	73,00	149,10

BPS Kabupaten Kendal

Sumber data : KCD Tani Kecamatan Brangsong

Catatan :

Tabel : 9.4

PRODUKSI TANAMAN PERDAGANGAN
KECAMATAN BRANGSONG
TAHUN : 1999 - 2006

TAHUN	KELAPA	TEBAKAU	KAPOK
(1)	(Butlr) (2)	(Kw) (3)	(Kw) (4)
1999	63.980	180,00	32,30
2000	64.308	216,00	31,94
2001	65.800	548,00	12,54
2002	56.700	580,02	10,50
2003	311.850	165,94	19,88
2004	357.007	682,50	13,44
2005	399.340	422,50	8,96
2006	1.075	294,13	50,00

BPS Kabupaten Kendal

Sumber data : Petugas Perkebunan Brangsong

Catatan :

Tabel : 9.5

**PRODUKSI IKAN
KECAMATAN BRANGSONG
TAHUN : 2006**

BULAN	PRODUKSI			
	BANDENG (Ton)	UDANG (Ton)	LELE (Ton)	RUCAH (Ton)
(1)	(2)	(3)	(4)	(5)
01. Januari	30,15	8,01	0,58	6,42
02. Pebruari	18,37	18,36	0,65	2,36
03. Maret	31,13	5,05	0,50	2,56
04. April	29,92	4,77	0,76	2,55
05. Mei	30,73	42,98	0,20	3,74
06. Juni	33,28	7,39	0,06	3,78
07. Juli	27,95	6,59	0,80	5,50
08. Agustus	23,89	7,48	0,13	6,07
09. September	20,92	13,93	0,05	6,09
10. Oktober	26,32	8,34	0,00	2,63
11. Nopember	26,91	7,23	0,08	13,51
12. Desember	24,89	12,67	0,00	25,76
JUMLAH 2006	324,45	142,79	3,80	80,97
2005	207,81	44,15	0,00	36,46
2004	408,56	46,39	0,00	78,66

BPS Kabupaten Kendal

Sumber data : Mantri Perikanan Kecamatan Brangsong

Catatan :

Tabel : 9.6

**BANYAKNYA PEMILIK TAMBAK
KECAMATAN BRANGSONG**

TAHUN : 2006

DESA	LUAS	PEMILIK
(1)	(Ha) (2)	(Orang) (3)
01. Turun Rejo	211,90	72
02. Purwokerto	111,00	57
JUMLAH 2006	322,90	129
2005	288,55	115
2004	288,55	115

BPS Kabupaten Kendal

Sumber data : Petugas Perikanan di Kecamatan Brangsong

Catatan :

Tabel : 9.7

**BANYAKNYA UNGGAS
KECAMATAN BRANGSONG**

TAHUN : 2006

DESA	AYAM KAMPUNG	AYAM RAS PETELOR	AYAM RAS PEDAGING	BEBEK/ ITIK
(1)	(2)	(3)	(4)	(5)
01. Tunggulsari	5.851	0	0	720
02. S u m u r	10.268	0	0	0
03. Penjalin	3.122	0	0	150
04. Kertomulyo	2.964	0	0	3.250
05. B l o r o k	2.883	0	0	220
06. Sidorejo	3.124	0	0	0
07. Tosari	3.407	0	0	0
08. Rejosari	2.365	0	0	550
09. Turunrejo	3.178	0	0	1.275
10. Purwokerto	3.210	0	0	7.850
11. Brangsong	3.562	0	0	2.410
12. Kebonadem	2.463	0	2.500	1.250
JUMLAH 2006	46.397	0	2.500	17.675
2005	50.645	0	0	20.152
2004	50.645	0	0	21.100

BPS Kabupaten Kendal

Sumber data : Petugas Peternakan Kecamatan Brangsong

Catatan :

Tabel : 9.7 (lanjutan)

**BANYAKNYA UNGGAS
KECAMATAN BRANGSONG
TAHUN : 2008**

DESA	ITIK MANILAI ENTOG	BURUNG PUYUH	ANGSA
(1)	(6)	(7)	(8)
01. Tunggulsari	254	0	6
02. Sumur	74	0	3
03. Penjalin	118	0	3
04. Kertomulyo	376	0	5
05. Blorok	190	0	8
06. Sidorejo	115	0	6
07. Tosari	114	2.750	2
08. Rejosari	165	1.500	7
09. Turunrejo	380	0	4
10. Purwokerto	246	1.500	8
11. Brangsong	165	500	6
12. Kebonadem	122	1.000	4
JUMLAH 2006	2.317	7.250	62
2005	2.300	2.500	56
2004	2.300	2.500	56

BPS Kabupaten Kendal

Sumber data : Petugas Peternakan Kecamatan Brangsong

Catatan :

Tabel : 9.8

**PRODUKSI TELUR UNGGAS
KECAMATAN BRANGSONG**

TAHUN : 2006

DESA	AYAM	AYAM	ITIK	BURUNG
	RAS	BURAS		PUYUH
	(Kg)	(Kg)		(Kg)
(1)	(2)	(3)	(4)	(5)
01. Tunggulsari	0	4.237	3.642	0
02. S u m u r	0	7.586	0	0
03. Penjalın	0	2.185	786	0
04. Kertomulyo	0	2.074	16.572	0
05. B l o r o k	0	1.983	1.310	0
06. Sidorejo	0	2.228	0	0
07. Tosari	0	2.384	0	4.125
08. Rejosari	0	1.655	2.816	2.250
09. Turunrejo	0	2.224	6.420	0
10. Purwokerto	0	2.247	40.250	2.250
11. Brangsong	0	2.494	12.465	750
12. Kebonadem	0	1.705	6.425	1.500
JUMLAH 2006	0	33.002	90.786	10.875
2005	0	37.655	104.512	3.646
2004	0	37.655	104.410	3.646

BPS Kabupaten Kendal

Sumber data : Petugas Peternakan Kecamatan Brangsong

Catatan :

Tabel : 9.9

**BANYAKNYA TERNAK
KECAMATAN BRANGSONG**

TAHUN : 2006

DESA	SAPI	SAPI	KERBAU	KUDA	
	BIASA	PERAH			
(1)	(2)	(3)	(4)	(5)	
01. Tunggulsari	18	0	16	4	
02. S u m u r	6	0	0	2	
03. Penjalin	4	0	0	3	
04. Kertomulyo	4	0	0	10	
05. B l o r o k	2	0	4	3	
06. Sidorejo	6	0	12	26	
07. Tosari	5	0	18	6	
08. Rejosari	0	0	6	0	
09. Turunrejo	0	0	51	7	
10. Purwokerto	0	0	2	0	
11. Brangsong	4	0	32	6	
12. Kebonadem	6	0	12	0	
	JUMLAH 2006	55	0	153	67
	2005	35	0	178	86
	2004	35	0	178	86

BPS Kabupaten Kendal

Sumber data : Petugas Peternakan Kecamatan Brangsong

Catatan :

Tabel : 9.9 (lanjutan)

**BANYAKNYA TERNAK
KECAMATAN BRANGSONG
TAHUN : 2006**

DESA	KAMBING	DOMBA	BABI
(1)	(6)	(7)	(8)
01. Tunggulsari	628	46	0
02. S u m u r	715	58	0
03. Penjalin	241	50	0
04. Kertomulyo	52	97	0
05. B l o r o k	172	58	0
06. Sidorejo	142	295	0
07. Tosari	147	146	0
08. Rejosari	84	167	0
09. Turunrejo	68	115	0
10. Purwokerto	26	55	0
11. Brangsong	141	148	0
12. Kebonadem	52	105	0
JUMLAH 2006	2.468	1.338	0
2005	1.979	1.330	0
2004	1.979	1.330	0

BPS Kabupaten Kendal

Sumber data : Petugas Peternakan Kecamatan Brangsong

Catatan :

Tabel : 10.1

**BANYAKNYA SARANA ANGKUTAN DARAT
KENDARAAN BERMOTOR
KECAMATAN BRANGSONG
TAHUN : 2006**

DESA	COLT	BUS	TRUK	MOBIL PRIBADU DINAS	SEPEDA MOTOR
(1)	(2)	(3)	(4)	(5)	(6)
01. Tunggulsari	1	0	0	0	248
02. S u m u r	0	0	0	20	105
03. Penjalin	3	0	0	6	81
04. Kertomulyo	3	0	0	7	195
05. B l o r o k	6	0	0	3	123
06. Sidorejo	0	0	2	51	360
07. Tosari	0	0	0	7	117
08. Rejosari	9	0	8	11	287
09. Turunrejo	7	0	0	2	125
10. Purwokerto	0	0	0	10	141
11. Brangsong	25	15	20	40	351
12. Kebonadem	4	1	0	0	125
JUMLAH 2006	58	16	30	157	2.258
2005	59	25	37	150	1.872
2004	59	25	37	115	1.871

BPS Kabupaten Kendal

Sumber data : Statistik Kecamatan Brangsong

Catatan :

Tabel : 10.2

**BANYAKNYA SARANA ANGKUTAN DARAT
KENDARAAN TAK BERMOTOR
KECAMATAN BRANGSONG
TAHUN : 2006**

DESA	DOKAR	GEROBAK DORONG	GEROBAK HEWAN	BECAK	SEPEDA
(1)	(2)	(3)	(4)	(5)	(6)
01. Tunggulsari	0	0	0	0	417
02. S u m u r	0	0	0	0	168
03. Penjalin	15	0	0	7	102
04. Kertomulyo	25	0	0	18	568
05. B l o r o k	8	0	0	1	149
06. Sidorejo	20	3	0	20	200
07. Tosari	8	3	0	17	138
08. Rejosari	0	0	0	15	259
09. Turunrejo	0	0	0	37	737
10. Purwokerto	0	0	0	21	214
11. Brangsong	6	0	0	44	244
12. Kebonadem	0	0	0	6	192
JUMLAH 2006	82	6	0	186	3.386
2005	88	32	0	166	3.740
2004	84	32	0	166	3.662

BPS Kabupaten Kendal

Sumber data : Statistik Kecamatan Brangsong

Catatan :

Tabel : 10.3

**JENIS PERMUKAAN, KONDISI, DAN KELAS JALAN
KECAMATAN BRANGSONG**

TAHUN : 2006

KEADAAN	PANJANG JALAN		
	2004	2005	2006
	(Km)	(Km)	(Km)
(1)	(2)	(3)	(4)
I. Jenis Permukaan			
a. Aspal	14,30	14,30	15,20
b. Kerikil	3,00	3,00	3,00
c. Tanah	5,00	5,00	9,30
d. Lainnya	0,00	0,00	0,00
Jumlah	22,30	22,30	27,50
II. Kondisi Jalan			
a. Baik	4,20	4,20	4,20
b. Sedang	8,00	8,00	8,00
c. Rusak	7,50	7,50	9,00
d. Rusak Berat	2,60	2,60	6,30
Jumlah	22,30	22,30	27,50
III. Kelas Jalan			
a. Kelas I	0,00	0,00	0,00
b. Kelas II	5,30	5,30	5,30
c. Kelas III	3,00	3,00	5,00
d. Kelas IIIA	8,00	8,00	8,00
e. Kelas IV	6,00	6,00	9,20
f. Kelas V	0,00	0,00	0,00
g. Lainnya	0,00	0,00	0,00
Jumlah	22,30	22,30	27,50

Sumber data : Kantor Kecamatan Brangsong

Catatan :

BPS Kabupaten Kendal

Tabel : 10.4

**BANYAKNYA JEMBATAN DESA
KECAMATAN BRANGSONG**

TAHUN : 2006

DESA	JEMBATAN			
	BESI	BETON	KAYU	BAMBU
(1)	(2)	(3)	(4)	(5)
01. Tunggulsari	2	11	4	0
02. Sumur	0	5	2	0
03. Penjalin	0	10	1	1
04. Kertomulyo	0	0	10	0
05. Blorok	0	4	0	0
06. Sidorejo	0	20	2	0
07. Tosari	0	17	2	0
08. Rejosari	0	18	0	0
09. Turunrejo	1	7	0	0
10. Purwokerto	0	16	3	2
11. Brangsong	1	13	1	0
12. Kebonadem	0	8	0	0
JUMLAH 2006	4	129	25	3
2005	4	111	16	3
2004	4	111	16	3

BPS Kabupaten Kendal

Sumber data : Statistik Kecamatan Brangsong

Catatan :

Tabel : 11.1

**BANYAKNYA TELEVISI, RADIO, LISTRIK PLN, DAN TELEPHON
KECAMATAN BRANGSONG
TAHUN : 2006**

DESA	TV	RADIO	LISTRIK PLN	TELEPHON
(1)	(2)	(3)	(4)	(5)
01. Tunggunsari	294	187	559	2
02. Sumur	101	63	497	1
03. Penjalin	170	85	227	1
04. Kertomulyo	241	127	578	1
05. Blorok	251	187	372	5
06. Sidorejo	1.119	321	838	18
07. Tosari	127	28	635	11
08. Rejosari	369	147	520	20
09. Turunrejo	251	26	637	1
10. Purwokerto	211	80	534	13
11. Brangsong	400	290	1.244	35
12. Kebonadem	137	195	402	20
JUMLAH 2006	3.671	1.736	7.043	128
2005	3.433	1.813	6.946	97
2004	3.167	1.718	6.538	97

BPS Kabupaten Kendal

Sumber data : Statistik Kecamatan Brangsong

Catatan :

Tabel : 12.1

BANYAKNYA LAPANGAN OLAH RAGA
KECAMATAN BRANGSONG

TAHUN : 2006

DESA	SEPAK BOLA	VOLLEY	BULU TANGKIS	TENIS
(1)	(2)	(3)	(4)	(5)
01. Tunggulsari	1	2	3	0
02. S u m u r	1	1	1	0
03. Penjalin	0	1	1	0
04. Kertomulyo	1	2	3	0
05. B l o r o k	0	2	3	0
06. Sidorejo	1	4	6	0
07. Tosari	1	5	2	0
08. Rejosari	1	1	3	0
09. Turunrejo	1	0	0	0
10. Punwokerto	1	2	0	0
11. Brangsong	1	2	5	0
12. Kebonadem	0	2	1	0
JUMLAH 2006	9	24	28	0
2005	8	24	28	0
2004	8	24	28	0

BPS Kabupaten Kendal

Sumber data : Kantor Kecamatan Brangsong

Catatan :

Tabel : 13.1

**BANYAKNYA SURAT PEMBERITAHUAN PAJAK TERDAFTAR
KECAMATAN BRANGSONG
TAHUN : 2006**

DESA	BANYAKNYA SURAT PEMBERITAHUAN PAJAK TERDAFTAR
(1)	(2)
01. Tunggunsari	3.365
02. S u m u r	2.545
03. Penjalin	1.760
04. Kertomulyo	2.414
05. B l o r o k	1.302
06. Sidorejo	2.103
07. Tosari	1.284
08. Rejosari	1.363
09. Turunrejo	2.170
10. Purwokerto	1.907
11. Brangsong	2.859
12. Kebonadem	848
<hr/>	
JUMLAH 2006	23.920
2005	23.831
2004	23.811

BPS Kabupaten Kendal

Sumber data : BKK Kecamatan Brangsong
Catatan :

Tabel : 13.2

PEMASUKAN PAJAK BUMI DAN BANGUNAN
KECAMATAN BRANGSONG

TAHUN : 2006

DESA	PEMASUKAN PBB
(1)	(000) (2)
01. Tunggulsari	40.698,56
02. S u m u r	24.245,52
03. Penjalin	31.286,28
04. Kertomulyo	46.374,34
05. B l o r o k	30.231,61
06. Sidorejo	44.939,29
07. Tosari	38.494,03
08. Rejosari	53.329,52
09. Turunrejo	88.791,32
10. Purwokerto	91.203,12
11. Brangsong	89.511,53
12. Kebonadem	41.539,60
JUMLAH 2006	620.644,71
2005	468.817,04
2004	418.321,37

BPS Kabupaten Kendal

Sumber data : BKK Kecamatan Brangsong

Catatan :