

Katalog : 1102001.1275180

KECAMATAN MEDAN DELI DALAM ANGKA

2017



KANTOR CAMAT
MEDAN DELI



**BADAN PUSAT STATISIK
KOTA MEDAN**
BPS-Statistics of Medan City

**KECAMATAN
MEDAN DELI
DALAM ANGKA**

2017



**KANTOR KECAMATAN
MEDAN DELI**

KECAMATAN MEDAN DELI DALAM ANGKA 2017

Katalog BPS : 1102001.1275180
No. Publikasi : 12750.1720
No. ISBN : 978-602-405-089-4

Ukuran buku : 21cm x 15 cm
Jumlah Halaman : xvi + 91

Naskah:
Badan Pusat Statistik Kota Medan

Penyunting:
Badan Pusat Statistik Kota Medan

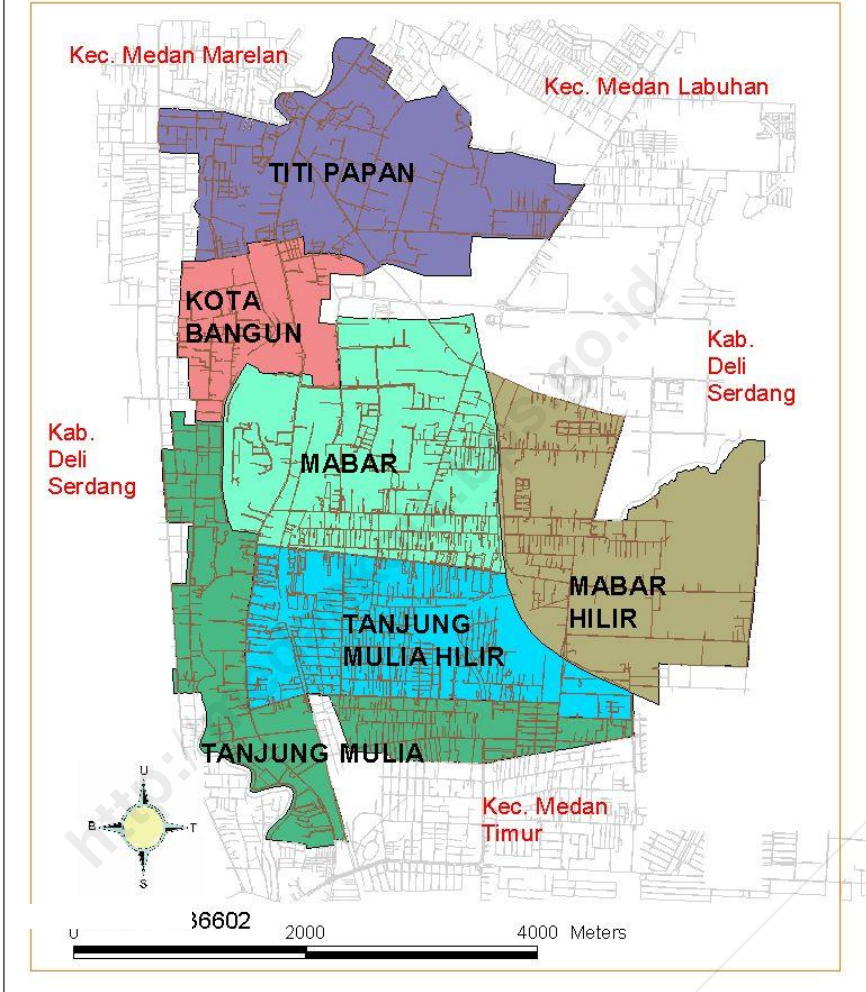
Gambar Kulit:
Badan Pusat Statistik Kota Medan

Diterbitkan Oleh:
Badan Pusat Statistik Kota Medan

Dicetak Oleh:
CV. Rilis Grafika

Dilarang mengumumkan, mendistribusikan, mengomunikasikan, dan/atau menggandakan sebagian atau seluruh isi buku ini untuk tujuan komersial tanpa izin tertulis dari Badan Pusat Statistik Kota Medan

Peta Kecamatan Medan Deli



<http://medankota.bps.go.id>

KATA PENGANTAR

Puji dan syukur kami panjatkan ke hadirat Tuhan Yang Maha Esa, sehingga kami dapat menyelesaikan publikasi "Kecamatan Medan Deli Dalam Angka 2017" ini. Dengan adanya bantuan dari Pemerintah Kecamatan Medan Deli serta instansi pemerintah lainnya, publikasi Medan Deli Dalam Angka 2017 dapat terbit tepat waktu.

Kebutuhan akan data statistik semakin meningkat terutama dalam menyambut millenium kedua. Hal tersebut menjadi pendorong bagi kami untuk menyusun publikasi ini. Data yang disajikan bersumber dari data yang terdapat di Kantor Kecamatan Medan Deli, kantor kelurahan sekecamatan Medan Deli serta instansi pemerintah lainnya. Selain itu data yang ada pada publikasi ini merupakan data yang bersumber dari berbagai kegiatan rutin, survei maupun sensus yang diselenggarakan Badan Pusat Statistik di kecamatan Medan Deli.

Pada kesempatan ini kami mengucapkan banyak terima kasih kepada Camat Medan Deli atas perhatian dan bantuannya sehingga terbitnya publikasi ini, serta kepada instansi-instansi pemerintah lainnya.

Saran dan kritik demi penyempurnaan publikasi ini di masa yang akan datang sangat kami harapkan dari berbagai pihak.

Akhirnya semoga penyajian data statistik ini dapat membantu memenuhi kebutuhan data bagi pihak-pihak yang memerlukan serta bermanfaat bagi semua pihak.

Medan, Agustus 2017
Kepala Badan Pusat Statistik
Kota Medan,



Herman, SE, M.Si
NIP 19661128 198603 1 002

<http://medankota.bps.go.id>

DAFTAR ISI

	Halaman
Peta Kecamatan Medan Deli	iii
Kata Pengantar	v
Daftar Isi	vii
Daftar Tabel	ix
Daftar Gambar	xiii
Daftar Lampiran	xv
BAB I : Keadaan Geografis	1
BAB II : Pemerintahan	9
BAB III : Penduduk Dan Tenaga Kerja	19
BAB IV : Sosial	30
BAB V : Industri, Energi, dan Air Minum	53
BAB VI : Ekonomi	61
BAB VII : Hotel, Restoran Dan Pariwisata	71
BAB VIII : Keuangan Dan Harga	79
Lampiran	85

<http://medankota.bps.go.id>

DAFTAR TABEL

	Halaman
Tabel 1.1: Letak dan Geografis Kecamatan Medan Deli Tahun 2016	5
Tabel 1.2 Luas Wilayah dan Persentase Terhadap Luas Kecamatan Menurut Kelurahan Tahun 2016.....	6
Tabel 1.3 Jarak Kantor Lurah ke Kantor Camat Menurut Kelurahan Tahun 2016	7
Tabel 1.4 Daftar Alamat Kantor Kelurahan di Kecamatan Medan Deli Tahun 2016	8
Tabel 2.1 Banyaknya Lingkungan dan Blok Sensus Menurut Kelurahan Tahun 2016	13
Tabel 2.2 Banyaknya Pegawai Negeri Sipil (PNS) dan Honor di Lingkungan Instansi Pemerintah Kecamatan Medan Deli Tahun 2016 (Jiwa)	14
Tabel 2.3 Banyaknya Pegawai Negeri Sipil (PNS) dan Honor Pada Kantor Kelurahan Menurut Golongan dan Kelurahan Tahun 2016 (Jiwa).....	15
Tabel 2.4 Banyaknya Pegawai Negeri Sipil (PNS) dan Honor Pada Kantor Camat Menurut Golongan dan Tingkat Pendidikan Tahun 2016 (Jiwa).....	16
Tabel 2.5 Banyaknya Pertahanan Sipil Menurut Kelurahan Tahun 2016	17
Tabel 3.1 Jumlah Penduduk, Luas Kelurahan, Kepadatan Penduduk per Km ² Menurut Kelurahan Tahun 2016	23
Tabel 3.2 Banyaknya Rumah Tangga, Penduduk dan Rata-rata Anggota Rumah Tangga Menurut Kelurahan Tahun 2016.....	24

Tabel 3.3	Jumlah Penduduk Menurut Jenis Kelamin dan Kelurahan Tahun 2016.....	25
Tabel 3.4	Jumlah Penduduk Menurut Kelompok Umur dan Jenis Kelamin Tahun 2016.....	26
Tabel 3.5	Jumlah Penduduk Menurut Agama dan Kelurahan Tahun 2016....	27
Tabel 3.6	Banyaknya Mutasi Penduduk Menurut Kelurahan Tahun 2016.....	28
Tabel 3.7	Banyaknya Warga Negara Asing Menurut Kewarganegaraan dan Kelurahan Tahun 2016	29
Tabel 3.8	Banyaknya Warga Negara Indonesia Turunan Cina Menurut Jenis Kelamin dan Kelurahan Tahun 2016.....	30
Tabel 3.9	Komposisi Mata Pencaharian Penduduk Menurut Kelurahan Tahun 2016.....	31
Tabel 4.1	Jumlah Sekolah, Murid, Guru, dan Rasio Murid-Guru PAUD dan Taman Kanak-kanak (TK) Menurut Kelurahan.....	37
Tabel 4.2	Jumlah Sekolah, Murid, Guru, dan Rasio Murid-Guru Sekolah Dasar (SD) Menurut Kelurahan Tahun 2016.....	38
Tabel 4.3	Jumlah Sekolah, Murid, Guru, dan Rasio Murid-Guru Madrasah Ibtidaiyah (MI) Menurut Kelurahan Tahun 2016.....	39
Tabel 4.4	Jumlah Sekolah, Murid, Guru, dan Rasio Murid-Guru Sekolah Menengah Pertama (SMP) Menurut Kelurahan Tahun 2016.....	40
Tabel 4.5	Jumlah Sekolah, Murid, Guru, dan Rasio Murid-Guru Madrasah Tsnowiyah (MTs) Menurut Kelurahan Tahun 2016	41
Tabel 4.6	Jumlah Sekolah, Murid, Guru, dan Rasio Murid-Guru Sekolah Menengah Atas (SMA) Menurut Kelurahan Tahun 2016	42
Tabel 4.7	Jumlah Sekolah, Murid, Guru, dan Rasio Murid-Guru Madrasah Aliyah (MA) Menurut Kelurahan Tahun 2016	43

Tabel 4.8 Jumlah Sekolah, Murid, Guru, dan Rasio Murid-Guru Sekolah Menengah Atas (SMK) Menurut Kelurahan Tahun 2016.....	44
Tabel 4.9 Banyaknya Sarana Kesehatan Umum Menurut Kelurahan Tahun 2016	45
Tabel 4.10 Banyaknya Tenaga Kesehatan Menurut Kelurahan Tahun 2016	47
Tabel 4.11 Banyaknya Pasangan Usia Subur (PUS) Menurut Jenis Alat Kontrasepsi dan Kelurahan Tahun 2016	48
Tabel 4.12 Banyaknya Sarana Ibadah Menurut Kelurahan Tahun 2016.....	50
Tabel 4. 13 Banyaknya Nikah, Talak, Cerai dan Rujuk Menurut Tahun 2016	51
Tabel 4.14 Banyaknya Sarana Lapangan Olahraga Menurut Jenis Olahraga dan Kelurahan Tahun 2016	52
Tabel 5.1 Banyaknya Perusahaan Industri Besar/Sedang, Kecil, dan Rumah Tangga Menurut Kelurahan Tahun 2016.....	57
Tabel 5.2 Banyaknya Rumah Tangga Pelanggan Listrik Negara Menurut Kelurahan Tahun 2016.....	58
Tabel 5.3 Banyaknya Rumah Tangga Pelanggan Gas Negara Menurut Kelurahan Tahun 2016	59
Tabel 5.4 Banyaknya Rumah Tangga Pelanggan Air Minum Melalui PAM Menurut Kelurahan Tahun 2016.....	60
Tabel 6.1 Jumlah Pasar, Kelompok Pertokoan, Swalayan/Minimarket, dan Mall/Plaza Menurut Kelurahan Tahun 2016.....	65
Tabel 6.4 Jumlah Bengkel Sepeda Motor dan Bengkel Mobil Menurut Kelurahan Tahun 2016.....	68

Tabel 6.5	Banyaknya Tempat Pencucian Mobil (Doorsmer) Menurut Kelurahan Tahun 2016	69
Tabel 7.3	Jumlah Panti Pijat, Masseur, Pangkas, Salon dan Praktek Dukun Patah Menurut Kelurahan Tahun 2016.....	76
Tabel 7.4	Jumlah Tempat Video Game/Play Station, Penyewaan Kaset Video/VCD/DVD dan Warnet/Game Online Menurut Kelurahan Tahun 2016	77
Tabel 8.1	Banyaknya Lembaga Keuangan Menurut Kelurahan Tahun 2016.....	82

<http://medankota.bps.go.id>

DAFTAR GAMBAR

	Halaman
Gambar 1.1: Luas Wilayah tiap kelurahan di Kecamatan Medan Deli tahun 2016 (Km2).....	4
Gambar 2.1: Banyaknya Blok Sensus tiap Kelurahan di Kec. Medan Deli tahun 2016	12
Gambar 2.2. Banyaknya Pegawai Negeri Sipil menurut golongan di Kecamatan Medan Deli Tahun 2016	13
Gambar 3.1: Jumlah Penduduk Per kelurahan se Kecamatan Medan Deli tahun 2016	21
Gambar 3.2: Komposisi mata pencarian penduduk di Kecamatan Medan Deli tahun 2016	22
Gambar 4.1: Banyaknya Rumah sakit, Puskesmas, BPU, BKIA di Kec. Medan Deli tahun 2016.....	35
Gambar 4.2: Persentase penggunaan Alat Kontrasepsi pasangan usia subur di kec. Medan Deli tahun 2016	35
Gambar 5.1: Banyaknya Rumah tangga Pelanggan AIR PAM, Listrik PLN dan Gas Negara di Kec. Medan Deli tahun 2016	42
Gambar 6.1: Banyaknya Pasar dan pertokoan per kelurahan di Kec. Medan Deli tahun 2016.....	49
Gambar 7.1: Banyaknya Hotel, Restoran, dan Warung Makan / Minum di Kecamatan Medan Deli tahun 2016	55

<http://medankota.bps.go.id>

DAFTAR LAMPIRAN

Halaman

Daftar 1: Nama Camat di Kecamatan Medan Deli sejak Tahun 1974 s/d
sekarang.....86

Daftar 2: Nama Lurah dan Lamanya Menjabat menurut Kelurahan di
Kecamatan Medan Deli.....88

Daftar 3: Daftar nama dan Alamat Kantor Kelurahan di Kecamatan
Medan Deli Tahun 2012.....91

<http://medankota.bps.go.id>

<http://medankota.bps.go.id>

KEADAAN GEOGRAFIS

1

<http://medankota.bps.go.id>

<http://medankota.bps.go.id>

1.1 Letak dan Geografis Kecamatan Medan Deli Tahun 2016

Kecamatan Medan Deli berbatasan langsung dengan kecamatan Medan Labuhan di sebelah utara, kecamatan Medan Timur dan Medan Barat di sebelah selatan, kabupaten Deli Serdang di sebelah barat dan di sebelah timur. Kecamatan Medan Deli merupakan salah satu kecamatan di Kota Medan yang mempunyai luas sekitar 2,197 km². Jarak kantor kecamatan ke kantor walikota Medan yaitu sekitar 10 km.

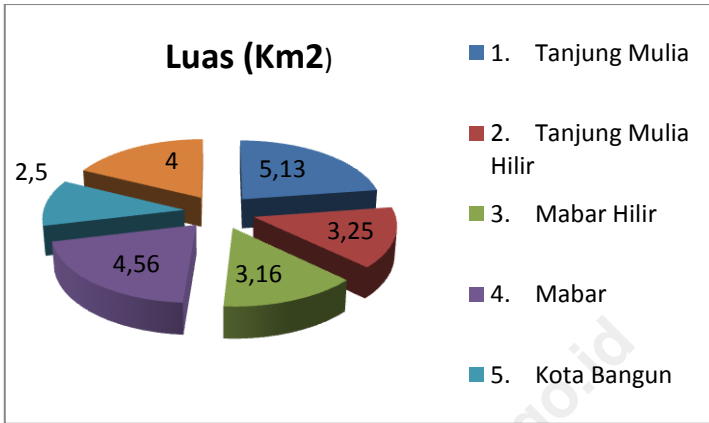
1.2. Luas Wilayah dirinci per Kelurahan di Kecamatan Medan Deli Tahun 2016

Dari 6 kelurahan di kecamatan Medan Deli, kelurahan Tanjung Mulia memiliki luas wilayah yang terluas yaitu sebesar 5,13 km² sedangkan kelurahan Kota Bangun mempunyai luas terkecil yakni 2,5 km².

1.3 Jarak Kantor Lurah ke Kantor Camat di Kecamatan Medan Deli Tahun 2016

Ditinjau dari jarak antara kantor kelurahan dan kantor kecamatan, kantor kelurahan Mabar Hilir memiliki jarak terjauh dari kantor kecamatan Medan Deli yaitu sekitar 1,5 km sedangkan kantor kelurahan yang terdekat yaitu kelurahan Mabar.

Gambar 1.1: Luas Wilayah tiap kelurahan di Kecamatan Medan Deli tahun 2016 (Km2)



Sumber : Kantor Camat Medan Deli

Tabel 1.1: Letak dan Geografis Kecamatan Medan Deli Tahun 2016

1. Luas wilayah :	2.197 Km ²
2. Letak diatas permukaan Laut :	25,4 Km
3. Terletak antara	
Lintang Utara :	
Lintang Selatan :	
Bujur Timur :	
4. Berbatasan dengan	
Sebelah Utara :	Kec. Medan Labuhan
Sebelah Selatan :	Kec. Medan Timur dan Kec. Medan Barat
Sebelah Barat :	Kab. Deli Serdang
Sebelah Timur :	Kab. Deli Serdang
5. Jarak Kantor Camat ke Kantor Walikota Medan :	10 Km.

Sumber : Kantor Camat Medan Deli.

Tabel 1.2 Luas Wilayah dan Persentase Terhadap Luas Kecamatan Menurut Kelurahan Tahun 2016

Kelurahan	Luas (Km ²)	Persentase terhadap Luas Kecamatan (%)
(1)	(2)	(3)
1. Tanjung Mulia	5,13	22,7
2. Tanjung Mulia Hilir	3,25	14,38
3. Mabar Hilir	3,16	13,98
4. Mabar	4,56	20,18
5. Kota Bangun	2,50	11,06
6. Titi Papan	4,00	17,7
Jumlah	22,6	100
2015	22,6	100

Sumber : Kantor Camat Medan Deli.

Tabel 1.3 Jarak Kantor Lurah ke Kantor Camat Menurut Kelurahan Tahun 2016

Kelurahan	Jarak ke Kantor Camat (Km)
(1)	(2)
1. Tanjung Mulia	2,00
2. Tanjung Mulia Hilir	1,00
3. Mabar Hilir	1,50
4. Mabar	0,14
5. Kota Bangun	1,50
6. Titi Papan	2,50
Rata-rata	1,44
2015	1,44

Sumber : Kantor Lurah se Kecamatan Medan Deli.

Tabel 1.4 Daftar Alamat Kantor Kelurahan di Kecamatan Medan Deli Tahun 2016


Kelurahan	Alamat Kantor Kelurahan
(1)	(2)
1. Tanjung Mulia	Jl.KI Yos Sudarso km.7
2. Tanjung Mulia Hilir	Jl.Kawat VII
3. Mabar Hilir	Jl.Mangan 1 Gg.Akur
4. Mabar	Jl.Rumah Potong Hewan
5. Kota Bangun	Jl.KI Yos Sudarso km. 10,5
6. Titi Papan	Jl. Platina 2 No. 3

Sumber : Kantor Camat Medan Deli

PEMERINTAHAN

2

<http://medankota.bps.go.id>



<http://medankota.bps.go.id>

2.1 Pemerintahan Kecamatan Medan Deli

Kecamatan Medan Deli yang dipimpin oleh seorang camat, saat ini terdiri dari 6 kelurahan yang terbagi atas 105 lingkungan dan 409 blok sensus.

2.2 Struktur Pegawai Negeri Kecamatan Medan Deli

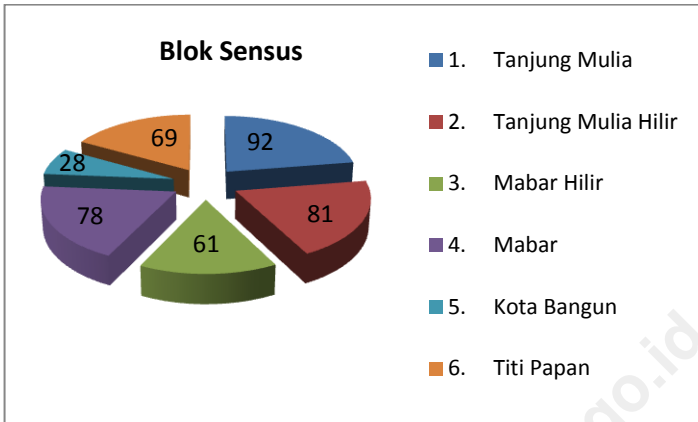
Tahun 2016, kecamatan Medan Deli memiliki total 109 pegawai negeri yang dialokasikan di Kantor Camat dan Instansi-instansi Pemerintah lainnya dimana alokasi pegawai terbesar ada di puskesmas yakni sebanyak 34 pegawai. Sedangkan alokasi pegawai terkecil terdapat pada statistik kecamatan dan pertanian yang hanya berjumlah 1 pegawai.

Bila dirinci menurut golongan, dari 109 pegawai negeri di kecamatan Medan Deli, ternyata sebagian besar pegawai negeri sudah bergolongan III yaitu sebanyak 78 pegawai. Jumlah pegawai negeri terbanyak berada di kelurahan Mabar Hilir dan Tanjung Mulia Hilir.

2.3 Struktur Pertahanan Sipil Kecamatan Medan Deli

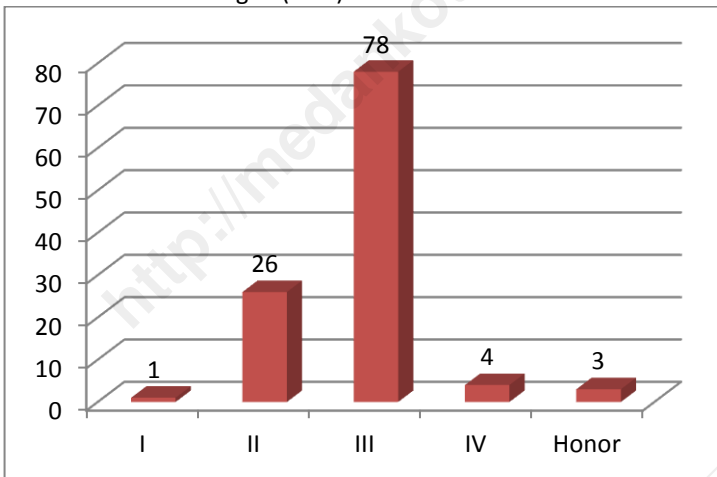
Bila dilihat dari sisi keamanannya, kecamatan Medan Deli pada tahun 2016 memiliki 26 pertahanan sipil.

Gambar 2.1: Banyaknya Blok Sensus tiap Kelurahan di Kec. Medan Deli tahun 2016



Sumber : Kantor Lurah se-Kecamatan Medan Deli.

Gambar 2.2. Banyaknya PNS di Kecamatan Medan Deli Berdasarkan Golongan (Jiwa) 2016



Sumber : Kantor Camat Medan Deli

Tabel 2.1 Banyaknya Lingkungan dan Blok Sensus Menurut Kelurahan Tahun 2016

Kelurahan	Jumlah	
	Lingkungan	Blok Sensus
(1)	(2)	(3)
1. Tanjung Mulia	28	92
2. Tanjung Mulia Hilir	22	81
3. Mabar Hilir	12	61
4. Mabar	19	78
5. Kota Bangun	8	28
6. Titi Papan	16	69
Jumlah	105	409
2015	105	409

Sumber : Kantor Camat Medan Deli.

Tabel 2.2 Banyaknya Pegawai Negeri Sipil (PNS) dan Honor di Lingkungan Instansi Pemerintah Kecamatan Medan Deli Tahun 2016 (Jiwa)

Instansi	Golongan				Honor	Jumlah
	I	II	III	IV		
(1)	(2)	(3)	(4)	(5)	(6)	(7)
1. Kantor Camat	1	4	15	1	0	21
2. Kelurahan	0	5	26	1	0	32
3. Statistik	0	1	0	0	0	1
4. PPLKB	0	0	4	0	2	6
5. Pertanian	0	0	1	0	0	1
6. PD. Kebersihan	0	0	0	0	0	0
7. Puskesmas	0	15	19	0	0	34
8. KUA	0	1	8	1	0	10
9. UPT Pendidikan	0	0	3	1	1	5
10. Disduk	0	0	2	0	0	2
Jumlah	1	26	78	4	3	112
2015	1	25	78	6	7	117

Sumber : Kantor Camat Medan Deli.

Tabel 2.3 Banyaknya Pegawai Negeri Sipil (PNS) dan Honor Pada Kantor Kelurahan Menurut Golongan dan Kelurahan Tahun 2016 (Jiwa)

Kelurahan	Golongan				Honor	Jumlah
	I	II	III	IV		
(1)	(2)	(3)	(4)	(5)	(6)	(7)
1. Tanjung Mulia	0	0	4	0	0	4
2. Tanjung Mulia Hilir	0	0	7	0	0	7
3. Mabar Hilir	1	1	5	1	0	7
4. Mabar	0	1	4	0	0	5
5. Kota Bangun	0	1	4	0	0	5
6. Titi Papan	0	1	5	0	0	6
Jumlah	1	4	29	1	0	34
2015	1	4	28	1	0	34

Sumber : Kantor Camat Medan Deli

Tabel 2.4 Banyaknya Pegawai Negeri Sipil (PNS) dan Honor Pada Kantor Camat Menurut Golongan dan Tingkat Pendidikan Tahun 2016 (Jiwa)

Instansi	Golongan				Honor	Jumlah
	I	II	III	IV		
(1)	(2)	(3)	(4)	(5)	(6)	(7)
1. Sekolah Dasar (SD)	1	0	0	0	0	1
2. Sekolah Lanjutan Tingkat Pertama (SLTP)	0	0	0	0	0	0
3. Sekolah Lanjutan Tingkat Atas (SLTA)	0	4	0	0	0	4
4. Diploma (D-I, D-II, D-III)	0	0	0	0	0	0
5. D-IV/Sarjana (S1)	0	0	15	1	0	16
6. S2/S3	0	0	0	0	0	0
Jumlah	1	4	15	1	0	21
2015	-	-	-	-	-	-

Sumber : Kantor Camat Medan Deli.

Tabel 2.5 Banyaknya Pertahanan Sipil Menurut Kelurahan Tahun 2016

Kelurahan	Jumlah
(1)	(2)
1. Tanjung Mulia	5
2. Tanjung Mulia Hilir	5
3. Mabar Hilir	6
4. Mabar	5
5. Kota Bangun	4
6. Titi Papan	6
Jumlah	26
2015	-

<http://medankota.bps.go.id>

PENDUDUK DAN TENAGA KERJA

3

<http://medankota.bps.go.id>

<http://medankota.bps.go.id>

3.1 Jumlah penduduk, Luas Kelurahan, kepadatan penduduk per Km dirinci menurut Kelurahan di Kecamatan Medan Deli Tahun 2016

Kecamatan Medan Deli dihuni oleh 184.762 orang penduduk dimana penduduk terbanyak berada di kelurahan Tanjung Mulia yakni sebanyak 37.625 orang. Jumlah penduduk terkecil di kelurahan Kota Bangun yakni sebanyak 11.785 orang. Bila dibandingkan antara jumlah penduduk serta luas wilayahnya, maka kelurahan Tanjung Mulia hilir merupakan kelurahan terpadat yaitu 11.465 jiwa tiap km².

3.2 Struktur Penduduk berdasarkan jenis kelamin dan kelompok umur di Kecamatan Medan Deli Tahun 2016

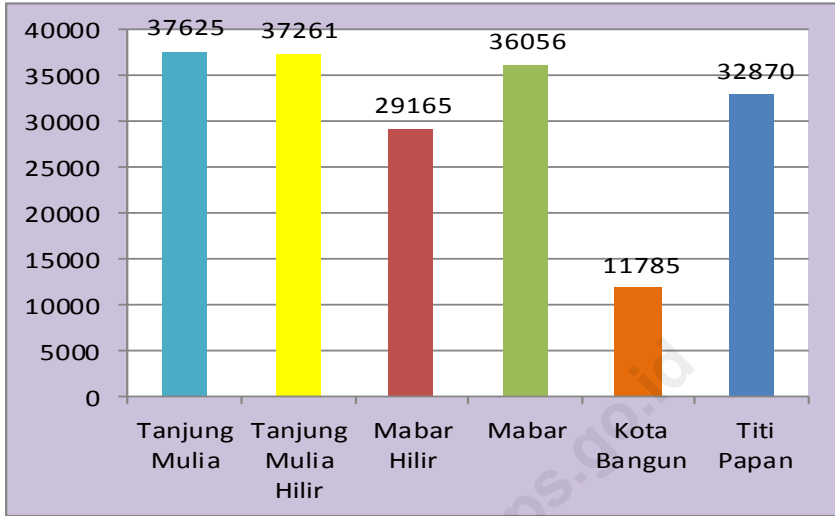
Jumlah Penduduk kecamatan Medan Deli sebanyak 184.762 penduduk terdiri dari 91.248 orang laki-laki serta 93.514 orang perempuan. Berdasarkan kelompok umur, distribusi penduduk kecamatan Medan Deli relatif lebih banyak penduduk usia produktif. Kelurahan Tanjung Mulia merupakan kawasan yang ramai dihuni oleh warga Indonesia keturunan cina yakni sebanyak 1864 orang.

3.3 Mutasi dan Mutandis penduduk kecamatan Medan Deli tahun 2016

Tercatat sebanyak 231 penduduk yang lahir sepanjang tahun 2016 di kecamatan Medan Deli, sedangkan hanya 172 orang yang meninggal. Mobiltas penduduk di kecamatan Medan Deli ini cukup ramai yakni selama tahun 2016 tercatat 338 orang datang dan 485 orang pindah dari kecamatan ini.

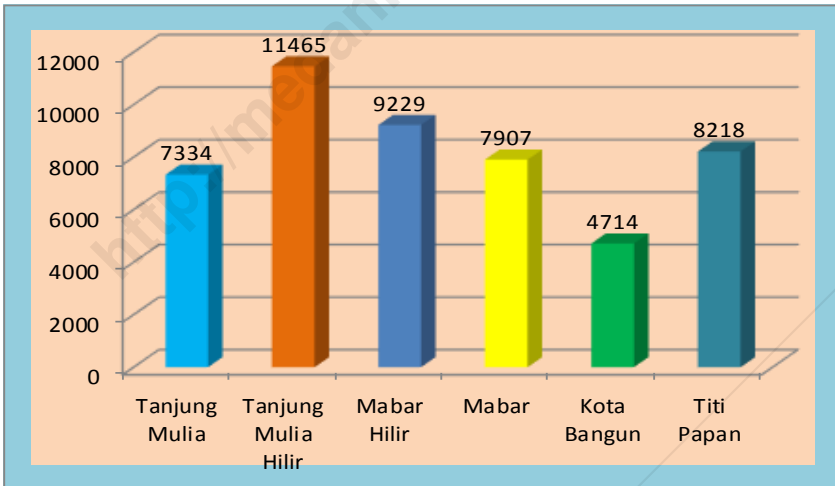
Perdagangan

Gambar 3.1: Jumlah Penduduk Per kelurahan se Kecamatan Medan Deli tahun 2016 (Jiwa)



Sumber : Badan Pusat Statistik Kota Medan

Gambar 3.2 Kepadatan penduduk di Kecamatan Medan Deli tahun 2016



Sumber : Kantor Lurah se-Kecamatan Medan Deli

Tabel 3.1 Jumlah Penduduk, Luas Kelurahan, Kepadatan Penduduk per Km² Menurut Kelurahan Tahun 2016

Kelurahan	Jumlah Penduduk (Jiwa)	Luas Wilayah (Km ²)	Kepadatan Penduduk Per Km ²
(1)	(2)	(3)	(4)
1. Tanjung Mulia	37 625	5,13	7 334
2. Tanjung Mulia Hilir	37 261	3,25	11 465
3. Mabar Hilir	29 165	3,16	9 229
4. Mabar	36 056	4,56	7 907
5. Kota Bangun	11 785	2,5	4 714
6. Titi Papan	32 870	4,0	8 218
Jumlah	184 762	22,6	8 175
2015	32 283	22,6	8 029

Sumber : Badan Pusat Statistik Kota Medan .

Perdagangan

Tabel 3.2 Banyaknya Rumah Tangga, Penduduk dan Rata-rata Anggota Rumah Tangga Menurut Kelurahan Tahun 2016

Kelurahan	Banyaknya		Rata-rata anggota RT
	R. Tangga	Penduduk (Jiwa)	
(1)	(2)	(3)	(4)
1. Tanjung Mulia	8 514	37 625	4.42
2. Tanjung Mulia Hilir	8 488	37 261	4.39
3. Mabar Hilir	6 638	29 165	4.39
4. Mabar	7 839	36 056	4.60
5. Kota Bangun	2 596	11 785	4.54
6. Titi Papan	7 160	32 870	4.59
Jumlah	41 235	184 762	4.48
2015	40 410	181 460	4,45

Sumber : Badan Pusat Statistik Kota Medan

Tabel 3.3 Jumlah Penduduk Menurut Jenis Kelamin dan Kelurahan Tahun 2016

Kelurahan	Jenis Kelamin		Jumlah (Jiwa)
	Laki-laki (Jiwa)	Perempuan (Jiwa)	
(1)	(2)	(3)	(4)
1. Tanjung Mulia	18385	19240	37625
2. Tanjung Mulia Hilir	18400	18861	37261
3. Mabar Hilir	14522	14643	29165
4. Mabar	17864	18192	36056
5. Kota Bangun	5852	5933	11785
6. Titi Papan	16225	16645	32870
Jumlah	91248	93514	184762
2015	89 632	91 827	181 460

Sumber : Badan Pusat Statistik Kota Medan.

Tabel 3.4 Jumlah Penduduk Menurut Kelompok Umur dan Jenis Kelamin Tahun 2016

Kelompok Umur	Jenis Kelamin		Jumlah (Jiwa)
	Laki-laki (Jiwa)	Perempuan (Jiwa)	
(1)	(2)	(3)	(4)
0-5	8 414	8 098	16 512
5-9	8 396	8 021	16 417
10-14	7 844	7 464	15 308
15-19	8 812	9 113	17 925
20-24	10 183	10 730	20 913
25-29	8 115	8 238	16 353
30-34	7 216	7 504	14 720
35-39	6 706	7 055	13 761
40-44	6 159	6 361	12 520
45-49	5 318	5 531	10 849
50-54	4 509	4 792	9 301
55-59	3 745	3 904	7 649
60-64	2 708	2 764	5 472
65-69	1 573	1 743	3 316
70-74	911	1 152	2 063
75+	639	1 044	1 683
Jumlah	91 248	93 514	184 762
2015	89 632	91 828	181 460

Sumber : Badan Pusat Statistik Kota Medan

Tabel 3.5 Jumlah Penduduk Menurut Agama dan Kelurahan Tahun 2016

Kelurahan	Islam	Kristen	Katolik	Budha	Hindu	Kong- Hucu
(1)	(2)	(3)	(4)	(5)	(6)	(7)
1. Tanjung Mulia	29580	2142	162	4027	82	0
2. Tanjung Mulia Hilir	26492	8351	527	858	33	5
3. Mabar Hilir	25936	1614	63	9	3	0
4. Mabar	32046	3068	265	225	30	0
5. Kota Bangun	7280	2615	182	2343	9	0
6. Titi Papan	25096	3685	267	2379	62	0
Jumlah	146 430	21475	1466	9841	219	5
2015	-	-	-	-	-	-

Sumber : Kantor Camat Medan Deli

Tabel 3.6 Banyaknya Mutasi Penduduk Menurut Kelurahan Tahun 2016

Kelurahan	Lahir (Jiwa)	Mati (Jiwa)	Datang (Jiwa)	Pindah (Jiwa)
(1)	(2)	(3)	(4)	(5)
1. Tanjung Mulia	113	97	61	107
2. Tanjung Mulia Hilir	15	2	65	103
3. Mabar Hilir	40	25	47	62
4. Mabar	28	10	84	75
5. Kota Bangun	13	10	19	28
6. Titi Papan	22	25	62	110
Jumlah	231	172	338	485
2015	-	-	-	-

Sumber : Kantor Lurah se-Kecamatan Medan Deli

Tabel 3.7 Banyaknya Warga Negara Asing Menurut Kewarganegaraan dan Kelurahan Tahun 2016

Kelurahan	Kewarganegaraan			Jumlah (Jiwa)
	Cina (Jiwa)	India (Jiwa)	Lainnya (Jiwa)	
(1)	(2)	(3)	(4)	(5)
1. Tanjung Mulia	1	0	0	1
2. Tanjung Mulia Hilir	1	0	0	1
3. Mabar Hilir	0	0	0	0
4. Mabar	0	0	0	0
5. Kota Bangun	2	0	0	2
6. Titi Papan	0	0	0	0
Jumlah	4	0	0	4
2015	26	0	0	26

Sumber : Kantor Lurah se-Kecamatan Medan Deli.

Tabel 3.8 Banyaknya Warga Negara Indonesia Turunan Cina Menurut Jenis Kelamin dan Kelurahan Tahun 2016

Kelurahan	Jenis Kelamin		Jumlah (Jiwa)
	Laki-laki (Jiwa)	Perempuan (Jiwa)	
(1)	(2)	(3)	(4)
1. Tanjung Mulia	2 158	1 869	4 027
2. Tanjung Mulia Hilir	417	441	858
3. Mabar Hilir	5	4	9
4. Mabar	105	120	225
5. Kota Bangun	1 327	1 016	2 343
6. Titi Papan	1 112	1 267	2 379
Jumlah	5 124	4 717	9 841
2015	-	-	-

Sumber : Kantor Lurah se-Kecamatan Medan Deli

Tabel 3.9 Komposisi Mata Pencaharian Penduduk Menurut Kelurahan Tahun 2016

Kelurahan	Pegawai			Petani (Jiwa)
	Negeri (Jiwa)	Swasta (Jiwa)	ABRI (Jiwa)	
(1)	(2)	(3)	(4)	(5)
1. Tanjung Mulia	-	-	-	-
2. Tanjung Mulia Hilir	-	-	-	-
3. Mabar Hilir	-	-	-	-
4. Mabar	-	-	-	-
5. Kota Bangun	-	-	-	-
6. Titi Papan	-	-	-	-
Jumlah	-	-	-	-
2015	-	-	-	-

Sumber : Kantor Lurah se Kecamatan Medan Deli

Perdagangan

Tabel 3.9 Lanjutan


Kelurahan	Nelayan (Jiwa)	Peda gang (Jiwa)	Pensiuan (Jiwa)	Lainnya (Jiwa)
(1)	(6)	(7)	(8)	(9)
1. Tanjung Mulia	-	-	-	-
2. Tanjung Mulia Hilir	-	-	-	-
3. Mabar Hilir	-	-	-	-
4. Mabar	-	-	-	-
5. Kota Bangun	-	-	-	-
6. Titi Papan	-	-	-	-
Jumlah	-	-	-	-
2015	-	-	-	-

Sumber : Kantor Lurah se Kecamatan Medan Deli

Sosial

4

<http://medankota.bps.go>



<http://medankota.bps.go.id>

Jumlah Sekolah di Kecamatan Medan Deli Tahun 2016

Tercatat ada sejumlah fasilitas pendidikan di kecamatan Medan Deli yaitu sebanyak 34 TK & PAUD, 42 SD dan 12 MI, 14 SMP dan 9 MTs swasta, 3 SMA dan 3 MA, juga 1 SMK.

4.2 Jumlah murid dan guru Sekolah Dasar/ Sederajat di Kecamatan Medan Deli Tahun 2016

Tercatat sebanyak 16.058 siswa bersekolah di SD dan 3.968 siswa bersekolah di MI pada tahun 2016 di kecamatan Medan Deli. Jumlah guru yang mengajar di SD sebanyak 608 orang dan 128 orang guru mengajar di MI di kecamatan Medan Deli tahun 2016.

4.3 Rumah Sakit, Puskesmas, dan Pustu di Kecamatan Medan Deli Tahun 2016

Fasilitas kesehatan yang ada di kecamatan Medan Deli dapat dikatakan masih belum merata ada di setiap kelurahan di kecamatan Medan Deli dan jumlahnya cukup terbatas yaitu sebanyak 3 Rumah Sakit, 2 Puskesmas, dan 4 Puskesmas Pembantu (Pustu).

4.4 Posyandu, Dokter dan Bidan yang melayani KB di Kecamatan Medan Deli Tahun 2016

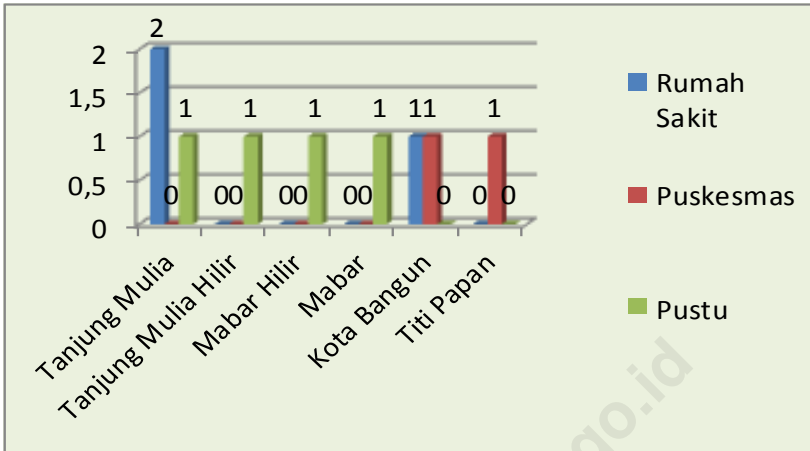
Tenaga medis yang terdapat di kecamatan Medan Deli ini sudah cukup tersebar di tiap kelurahan dimana pendistribusiannya disesuaikan dengan kebutuhan tiap-tiap kelurahan. Terdapat sebanyak 94 posyandu, 14 dokter dan 47 bidan di kecamatan Medan Deli. Penduduk kecamatan Medan Deli tergolong cukup banyak yang berpartisipasi dalam penekanan angka penduduk. Terlihat dari sejumlah wanita usia subur, lebih dari setengahnya yang menggunakan alat kontrasepsi.

4.5 Sarana Ibadah dan lapangan olah raga di Kecamatan Medan Deli Tahun 2016

Hampir di setiap kelurahan di kecamatan Medan Deli ini terdapat sarana ibadah tiap-tiap agama dan juga sarana olah raga.

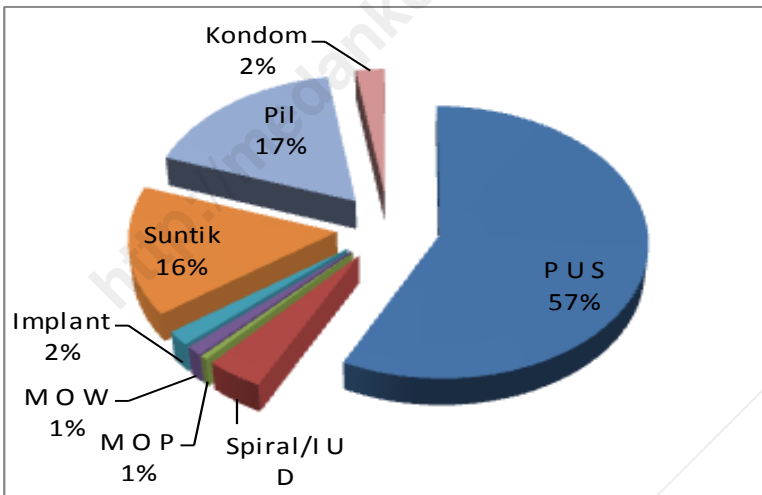
Perdagangan

Gambar 4.1: Banyaknya Rumah sakit, Puskesmas, Pustu di Kec. Medan Deli tahun 2016



Sumber : Puskesmas Kecamatan Medan Deli

Gambar 4.2: Persentase penggunaan Alat Kontrasepsi pasangan usia subur di kec. Medan Deli tahun 2016



Sumber : PPLKB Kecamatan Medan Deli

Tabel 4.1 Jumlah Sekolah, Murid, Guru, dan Rasio Murid-Guru PAUD dan Taman Kanak-kanak (TK) Menurut Kelurahan

Kelurahan	Sekolah	Murid	Guru	Rasio Murid-Guru
(1)	(2)	(3)	(4)	(5)
1. Tanjung Mulia	3	191	11	18
2. Tanjung Mulia Hilir	8	326	40	8
3. Mabar Hilir	9	438	35	13
4. Mabar	4	173	20	9
5. Kota Bangun	2	44	4	11
6. Titi Papan	8	38	35	1
Jumlah	34	1552	145	11
2015	-	-	-	-

Sumber : Kantor UPT Dinas Pendidikan Kecamatan Medan Deli.

Tabel 4.2 Jumlah Sekolah, Murid, Guru, dan Rasio Murid-Guru Sekolah Dasar (SD) Menurut Kelurahan Tahun 2016

Kelurahan	Sekolah	Murid	Guru	Rasio Murid-Guru
(1)	(2)	(3)	(4)	(5)
1. Tanjung Mulia	12	3 715	159	23
2. Tanjung Mulia Hilir	5	2 019	76	27
3. Mabar Hilir	1	1 288	30	43
4. Mabar	6	3 638	119	31
5. Kota Bangun	6	1 925	78	25
6. Titi Papan	12	3 473	146	24
Jumlah	42	16 058	608	26
2015	-	-	-	-

Sumber : Kantor UPT Dinas Pendidikan Kecamatan Medan Deli.

Tabel 4.3 Jumlah Sekolah, Murid, Guru, dan Rasio Murid-Guru Madrasah Ibtidaiyah (MI) Menurut Kelurahan Tahun 2016

Kelurahan	Sekolah	Murid	Guru	Rasio Murid-Guru
(1)	(2)	(3)	(4)	(5)
1. Tanjung Mulia	2	262	18	15
2. Tanjung Mulia Hilir	2	685	21	33
3. Mabar Hilir	0	0	0	0
4. Mabar	4	1 642	44	37
5. Kota Bangun	2	1 065	31	34
6. Titi Papan	2	314	14	22
Jumlah	12	3 968	128	31
2015	-	-	-	-

Sumber : Kantor UPT Dinas Pendidikan Kecamatan Medan Deli.

Perdagangan

Tabel 4.4 Jumlah Sekolah, Murid, Guru, dan Rasio Murid-Guru Sekolah Menengah Pertama (SMP) Menurut Kelurahan Tahun 2016

Kelurahan	Sekolah	Murid	Guru	Rasio Murid-Guru
(1)	(2)	(3)	(4)	(5)
1. Tanjung Mulia	4	1 192	63	19
2. Tanjung Mulia Hilir	1	143	9	16
3. Mabar Hilir	1	598	17	36
4. Mabar	3	908	34	27
5. Kota Bangun	2	807	39	21
6. Titi Papan	3	1 917	81	24
Jumlah	14	5 565	243	23
2015	-	-	-	-

Sumber : Kantor UPT Dinas Pendidikan Kecamatan Medan Deli.

Tabel 4.5 Jumlah Sekolah, Murid, Guru, dan Rasio Murid-Guru Madrasah Tsanawiyah (MTs) Menurut Kelurahan Tahun 2016

Kelurahan	Sekolah	Murid	Guru	Rasio Murid-Guru
(1)	(2)	(3)	(4)	(5)
1. Tanjung Mulia	1	75	6	13
2. Tanjung Mulia Hilir	3	481	19	24
3. Mabar Hilir	0	0	0	0
4. Mabar	5	776	33	24
5. Kota Bangun	0	0	0	0
6. Titi Papan	0	0	0	0
Jumlah	9	1132	58	20
2016	-	-	-	-

Sumber : Kantor UPT Dinas Pendidikan Kecamatan Medan Deli.

Perdagangan

Tabel 4.6 Jumlah Sekolah, Murid, Guru, dan Rasio Murid-Guru Sekolah Menengah Atas (SMA) Menurut Kelurahan Tahun 2016

Kelurahan	Sekolah	Murid	Guru	Rasio Murid-Guru
(1)	(2)	(3)	(4)	(5)
1. Tanjung Mulia	2	152	32	5
2. Tanjung Mulia Hilir	1	80	5	16
3. Mabar Hilir	0	0	0	-
4. Mabar	2	234	30	8
5. Kota Bangun	1	64	11	6
6. Titi Papan	0	0	0	0
Jumlah	6	530	78	7
2015	-	-	-	-

Sumber : Kantor UPT Dinas Pendidikan Kecamatan Medan Deli.

Tabel 4.7 Jumlah Sekolah, Murid, Guru, dan Rasio Murid-Guru Madrasah Aliyah (MA) Menurut Kelurahan Tahun 2016

Kelurahan	Sekolah	Murid	Guru	Rasio Murid-Guru
(1)	(2)	(3)	(4)	(5)
1. Tanjung Mulia	0	0	0	0
2. Tanjung Mulia Hilir	1	88	6	15
3. Mabar Hilir	0	0	0	0
4. Mabar	2	234	24	10
5. Kota Bangun	0	0	0	0
6. Titi Papan	0	0	0	0
Jumlah	3	322	30	11
2015	-	-	-	-

Sumber : Kantor UPT Dinas Pendidikan Kecamatan Medan Deli.

Perdagangan

Tabel 4.8 Jumlah Sekolah, Murid, Guru, dan Rasio Murid-Guru Sekolah Menengah Atas (SMK) Menurut Kelurahan Tahun 2016

Kelurahan	Sekolah	Murid	Guru	Rasio Murid-Guru
(1)	(2)	(3)	(4)	(5)
1. Tanjung Mulia	0	0	0	0
2. Tanjung Mulia Hilir	0	0	0	0
3. Mabar Hilir	0	0	0	0
4. Mabar	1	109	9	13
5. Kota Bangun	0	0	0	0
6. Titi Papan	0	0	0	0
Jumlah	1	109	9	13
2015	-	-	-	-

Sumber : Kantor UPT Dinas Pendidikan Kecamatan Medan Deli.

Tabel 4.9 Banyaknya Sarana Kesehatan Umum Menurut Kelurahan Tahun 2016

Kelurahan	Rumah Sakit	Puskesmas	Pustu	BPU
(1)	(2)	(3)	(4)	(5)
1. Tanjung Mulia	2	0	1	0
2. Tanjung Mulia Hilir	0	0	1	0
3. Mabar Hilir	0	0	1	0
4. Mabar	0	0	1	0
5. Kota Bangun	1	1	0	0
6. Titi Papan	0	1	0	0
Jumlah	3	2	4	0
2015	3	2	0	0

Sumber : Puskesmas Kecamatan Medan Deli.

Perdagangan

Tabel 4.9 Lanjutan

Kelurahan	Posyandu	Poskeskel	Tempat Praktek Dokter	Tempat Praktek Bidan
(1)	(6)	(7)	(8)	(9)
1. Tanjung Mulia	22	1	2	11
2. Tanjung Mulia Hilir	17	1	4	9
3. Mabar Hilir	13	1	1	3
4. Mabar	20	1	4	7
5. Kota Bangun	6	1	1	4
6. Titi Papan	16	1	2	7
Jumlah	94	6	14	41
2015	-	-	-	-

Tabel 4.10 Banyaknya Tenaga Kesehatan Menurut Kelurahan Tahun 2016

Kelurahan	Posyandu	Dokter	Bidan
(1)	(2)	(3)	(4)
1. Tanjung Mulia	22	2	15
2. Tanjung Mulia Hilir	17	4	10
3. Mabar Hilir	13	1	3
4. Mabar	20	4	7
5. Kota Bangun	6	1	4
6. Titi Papan	16	2	8
Jumlah	94	14	47
2015	94	14	41

Sumber : Puskesmas Kecamatan Medan Deli.

Perdagangan

Tabel 4.11 Banyaknya Pasangan Usia Subur (PUS) Menurut Jenis Alat Kontrasepsi dan Kelurahan Tahun 2016

Kelurahan	P U S	Jenis Alat Kontrasepsi		
		Spiral/ I U D	M O P	M O W
(1)	(2)	(3)	(4)	(5)
1. Tanjung Mulia	5947	462	49	208
2. Tanjung Mulia Hilir	4691	295	56	75
3. Mabar Hilir	4642	335	23	51
4. Mabar	5301	490	63	112
5. Kota Bangun	2114	97	9	37
6. Titi Papan	3883	241	32	60
Jumlah	26 578	1 920	232	543
2015	26 639	1 847	221	540

Sumber : PPLKB Kecamatan Medan Deli.

Tabel 4.11 Lanjutan

Kelurahan	Jenis Alat Kontrasepsi			
	Implant	Suntik	Pil	Kondom
(1)	(6)	(7)	(8)	(9)
1. Tanjung Mulia	209	1681	1669	298
2. Tanjung Mulia Hilir	124	922	1633	378
3. Mabar Hilir	154	1295	1380	44
4. Mabar	141	1343	1403	255
5. Kota Bangun	62	606	621	80
6. Titi Papan	122	1300	1222	65
Jumlah	812	7147	7928	1120
2015	-	-	-	-

Perdagangan

Tabel 4.12 Banyaknya Sarana Ibadah Menurut Kelurahan Tahun 2016

Kelurahan	Mesjid	Langgar/ Mushola	Gereja	Vihara	Kuil/ Pura	Kelen- teng
(1)	(2)	(3)	(4)	(5)	(6)	(7)
1. Tanjung Mulia	17	7	0	0	2	0
2. Tanjung Mulia Hilir	8	15	9	1	0	0
3. Mabar Hilir	11	8	0	0	0	0
4. Mabar	6	14	0	0	0	0
5. Kota Bangun	1	6	0	6	13	0
6. Titi Papan	8	12	2	1	0	1
Jumlah	51	62	11	8	15	1
2015	51	62	11	0	10	0

Sumber : KUA Kecamatan Medan Deli.

Tabel 4. 13 Banyaknya Nikah, Talak, Cerai dan Rujuk Menurut Tahun 2016

Kelurahan	Nikah	Talak	Cerai	Rujuk
(1)	(2)	(3)	(4)	(5)
1. Tanjung Mulia	92	*	*	*
2. Tanjung Mulia Hilir	91	*	*	*
3. Mabar Hilir	141	*	*	*
4. Mabar	393	*	*	*
5. Kota Bangun	23	*	*	*
6. Titi Papan	106	*	*	*
Jumlah	846	*	*	*
2015	-	-	-	-

Sumber : KUA Kecamatan Medan Deli.

Perdagangan

Tabel 4.14 Banyaknya Sarana Lapangan Olahraga Menurut Jenis Olahraga dan Kelurahan Tahun 2016

Kelurahan	Jenis Olahraga					
	Bola Kaki	Bola Volly	Bulu tangkis	Tenis Meja	Futsal	Basket
(1)	(2)	(3)	(4)	(5)	(6)	(7)
1. Tanjung Mulia	0	1	4	0	0	0
2. Tanjung Mulia Hilir	0	3	2	0	2	0
3. Mabar Hilir	1	1	3	0	0	0
4. Mabar	1	2	2	0	0	0
5. Kota Bangun	1	1	1	0	0	0
6. Titi Papan	1	1	3	0	2	0
Jumlah	4	9	15	0	4	0
2015	4	9	15	0	4	0

Sumber : Kantor Lurah se Kecamatan Medan Deli.

Perindustrian Dan Energi

5

<http://medankor.bps.go.id>

<http://medankota.bps.go.id>

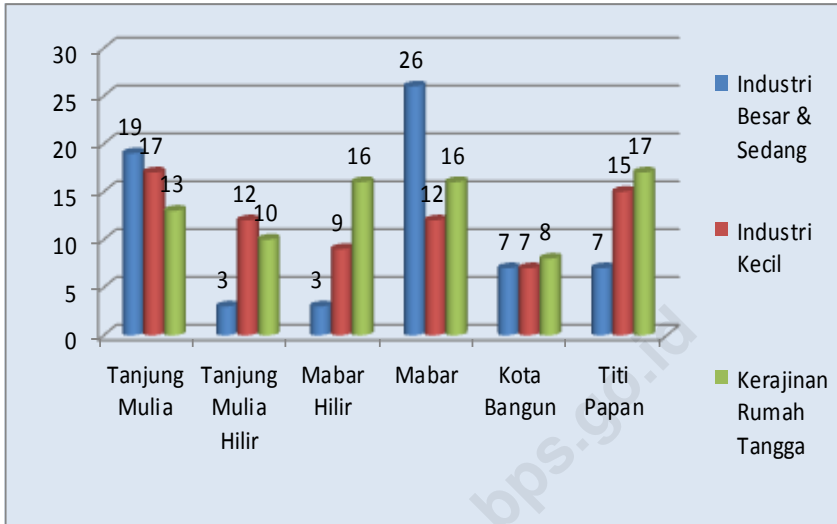
5.1 Banyaknya Perusahaan Industri Besar, Sedang, Kecil dan Kerajinan Rumah Tangga di Kecamatan Medan Deli Tahun 2016

Kecamatan Medan Deli merupakan salah satu sentra perusahaan industri di Kota Medan. Perusahaan Industri di kelurahan Medan Deli lebih didominasi oleh industri besar dan sedang. Tercatat pada tahun 2016 terdapat 65 industri besar dan sedang, 72 industri kecil dan 80 industri rumah tangga di kecamatan Medan Deli.

5.2 Banyaknya Rumah Tangga Pelanggan air minum PAM di Kecamatan Medan Deli Tahun 2016

Pada tahun 2016, tercatat sebanyak 13.734 rumah tangga yang berlangganan air PAM di kecamatan Medan Deli.

Gambar 5.1: Banyaknya Perusahaan Industri di Kec. Medan Deli tahun 2016



Sumber : Kantor Lurah se Kecamatan Medan Deli

Tabel 5.1 Banyaknya Perusahaan Industri Besar/Sedang, Kecil, dan Rumah Tangga Menurut Kelurahan Tahun 2016

Kelurahan	Industri Besar/ Sedang	Industri Kecil	Kerajinan Rumah Tangga
(1)	(2)	(3)	(4)
1. Tanjung Mulia	19	17	13
2. Tanjung Mulia Hilir	3	12	10
3. Mabar Hilir	3	9	16
4. Mabar	26	12	16
5. Kota Bangun	7	7	8
6. Titi Papan	7	15	17
Jumlah	65	72	80
2015	59	60	81

Sumber : Kantor Camat Medan Deli.

Perdagangan

Tabel 5.2 Banyaknya Rumah Tangga Pelanggan Listrik Negara Menurut Kelurahan Tahun 2016

Kelurahan	Banyaknya Pelanggan Rumah Tangga (pelanggan)	Banyaknya Pelanggan Non-Ruta (pelanggan)	Jumlah (pelanggan)
(1)	(2)	(3)	(4)
1. Tanjung Mulia	-	-	-
2. Tanjung Mulia Hilir	-	-	-
3. Mabar Hilir	-	-	-
4. Mabar	-	-	-
5. Kota Bangun	-	-	-
6. Titi Papan	-	-	-
Jumlah	-	-	-
2015	40 209	0	40 209

Sumber : Kantor Camat Medan Deli.

Tabel 5.3 Banyaknya Rumah Tangga Pelanggan Gas Negara Menurut Kelurahan Tahun 2016

Kelurahan	Banyaknya Pelanggan Rumah Tangga (pelanggan)	Banyaknya Pelanggan Non-Ruta (pelanggan)	Jumlah (pelanggan)
(1)	(2)	(3)	(4)
1. Tanjung Mulia	*	*	*
2. Tanjung Mulia Hilir	*	*	*
3. Mabar Hilir	*	*	*
4. Mabar	*	*	*
5. Kota Bangun	*	*	*
6. Titi Papan	*	*	*
Jumlah	*	*	*
2015	*	*	*

Sumber : Kantor Lurah se Kecamatan Medan Deli

Perdagangan

Tabel 5.4 Banyaknya Rumah Tangga Pelanggan Air Minum Melalui PAM Menurut Kelurahan Tahun 2016

Kelurahan	Banyaknya Pelanggan Rumah Tangga (pelanggan)	Banyaknya Pelanggan Non-Ruta (pelanggan)	Jumlah (pelanggan)
(1)	(2)	(3)	(4)
1. Tanjung Mulia	3 512	-	3 512
2. Tanjung Mulia Hilir	3 386	-	3 386
3. Mabar Hilir	1 063	-	1 063
4. Mabar	1 971	-	1 971
5. Kota Bangun	1 666	-	1 666
6. Titi Papan	2 316	-	2 316
Jumlah	13 734	-	13 734
2015	-	-	-

Sumber : Kantor Camat Medan Deli

Perdagangan

6

<http://medankota.bps.go.id>

<http://medankota.bps.go.id>

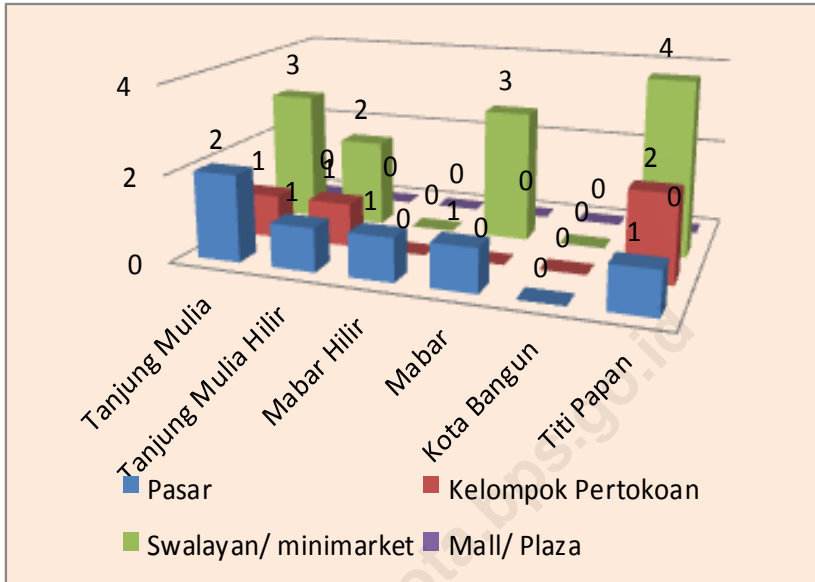
Ekonomi di Kecamatan Medan Deli

Sejumlah pasar dan pertokoan belum cukup ramai mendukung kegiatan perekonomian di kecamatan Medan Deli, diantaranya hanya terdapat 4 pertokoan dan 12 swalayan. Terdapat 9 SPBU di kecamatan Medan Deli. Untuk fasilitas bengkel kendaraan bermotor, terdapat sejumlah bengkel di kecamatan ini yaitu sebanyak 131 bengkel sepeda motor dan 17 bengkel mobil.

<http://medankota.bps.go.id>

Perdagangan

Gambar 6.1: Banyaknya Pasar dan pertokoan per kelurahan di Kec. Medan Deli tahun 2016



Sumber : Kantor Lurah se Kecamatan Medan Deli.

Tabel 6.1 Jumlah Pasar, Kelompok Pertokoan, Swalayan/Minimarket, dan Mall/Plaza Menurut Kelurahan Tahun 2016

Kelurahan	Pasar	Kelompok Pertokoan	Swalayan/ mini market	Mall/ Plaza
(1)	(2)	(3)	(4)	(5)
1. Tanjung Mulia	2	1	3	0
2. Tanjung Mulia Hilir	1	1	2	0
3. Mabar Hilir	1	0	0	0
4. Mabar	1	0	3	0
5. Kota Bangun	0	0	0	0
6. Titi Papan	1	2	4	0
Jumlah	6	4	12	0
2015	1	2	4	0

Sumber : Kantor Lurah se Kecamatan Medan Deli.

Tabel 6.2 Jumlah Pasar Menurut Pengelola dan Kelurahan Tahun 2016

Kelurahan	Klasifikasi Pengelola		
	Pasar dikelola Pemerintah	Pasar dikelola Swasta	Pasar Tanpa Pengelola
(1)	(2)	(3)	(4)
1. Tanjung Mulia	0	2	0
2. Tanjung Mulia Hilir	0	1	1
3. Mabar Hilir	0	0	2
4. Mabar	0	0	1
5. Kota Bangun	0	0	0
6. Titi Papan	1	0	0
Jumlah	1	3	4
2015	1	3	2

Sumber : Kantor Lurah se Kecamatan Medan Deli.

Tabel 6.3 Jumlah SPBU dan Agen Minyak Tanah (Pangkalan) Menurut Kelurahan Tahun 2016

Kelurahan	SPBU	Jumlah Agen Minyak Tanah
(1)	(2)	(3)
1. Tanjung Mulia	3	0
2. Tanjung Mulia Hilir	1	0
3. Mabar Hilir	0	0
4. Mabar	3	0
5. Kota Bangun	1	0
6. Titi Papan	1	0
Jumlah	9	0
2015	8	0

Sumber : Kantor Lurah se Kecamatan Medan Deli.

Perdagangan

Tabel 6.4 Jumlah Bengkel Sepeda Motor dan Bengkel Mobil Menurut Kelurahan Tahun 2016

Kelurahan	Bengkel Sepeda Motor	Bengkel Mobil
(1)	(2)	(3)
1. Tanjung Mulia	25	4
2. Tanjung Mulia Hilir	22	3
3. Mabar Hilir	20	3
4. Mabar	27	2
5. Kota Bangun	10	1
6. Titi Papan	27	4
Jumlah	131	17
2015	119	11

Sumber : Kantor Camat Medan Deli.

Tabel 6.5 Banyaknya Tempat Pencucian Mobil (Doorsmer) Menurut Kelurahan Tahun 2016

Kelurahan	Banyaknya Doorsmer Mobil	Banyaknya Doorsmer Sepeda motor
(1)	(2)	(3)
1. Tanjung Mulia	0	17
2. Tanjung Mulia Hilir	0	14
3. Mabar Hilir	0	11
4. Mabar	0	14
5. Kota Bangun	0	6
6. Titi Papan	2	12
Jumlah	2	74
2015	1	74

Sumber : Kantor Camat Medan Deli.

<http://medankota.bps.go.id>

Hotel, Restoran, Dan Pariwisata

7

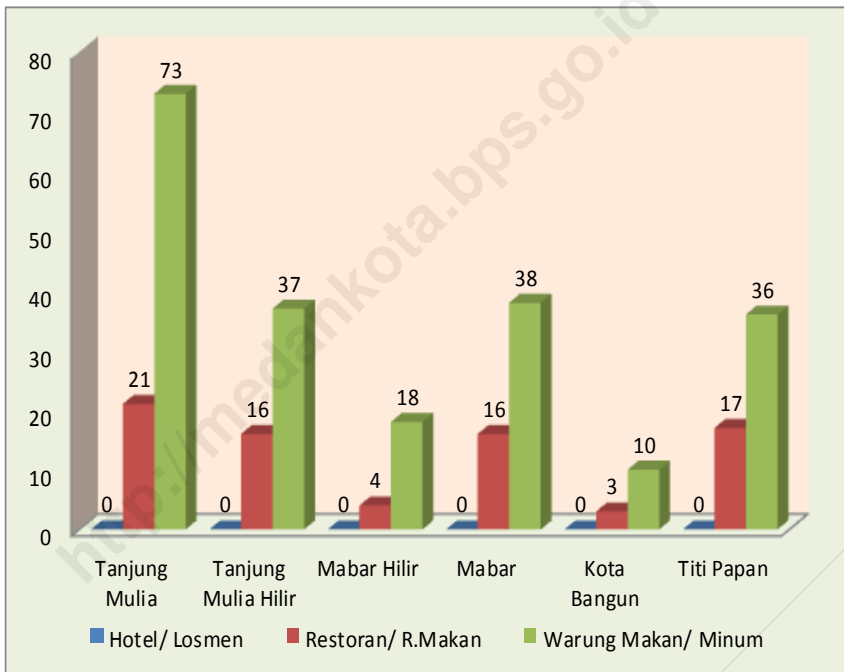
<http://media.anta.bps.go.id>

<http://medankota.bps.go.id>

Hotel, restoran dan pariwisata di kecamatan Medan Deli tahun 2016

Medan Deli memiliki beberapa fasilitas sektor pariwisata diantaranya bilyard. Restoran dan warung makan pun sudah cukup banyak di kecamatan Medan Deli. Dari semua kelurahan di kecamatan Medan Deli ini, kelurahan Tanjung Mulia memiliki restoran dan rumah makan terbanyak. Selain itu juga terdapat beberapa fasilitas tukang pangkas dan salon kecantikan.

Gambar 7.1: Banyaknya Hotel, Restoran, dan Warung Makan / Minum di Kecamatan Medan Deli tahun 2016



Sumber : Kantor Lurah Kecamatan Medan Deli

Tabel 7.1 Jumlah Hotel, Bioskop, Night Club dan Bilyard Menurut Kelurahan Tahun 2016

Kelurahan	Hotel/ Losmen	Bioskop	Night Club/ Karaoke	Bilyard
(1)	(2)	(3)	(4)	(5)
1. Tanjung Mulia	0	0	0	2
2. Tanjung Mulia Hilir	0	0	0	1
3. Mabar Hilir	0	0	0	1
4. Mabar	0	0	0	1
5. Kota Bangun	0	0	0	1
6. Titi Papan	0	0	2	2
Jumlah	0	0	2	8
2015	0	0	0	8

Sumber : Kantor Camat Medan Deli.

Tabel 7.2 Banyaknya Rumah Makan/Restoran dan Warung Minum Menurut Kelurahan Tahun 2016

Kelurahan	Restoran/ R.Makan	Warung Makan/ Minum
(1)	(2)	(3)
1. Tanjung Mulia	21	73
2. Tanjung Mulia Hilir	16	37
3. Mabar Hilir	4	18
4. Mabar	16	38
5. Kota Bangun	3	10
6. Titi Papan	17	36
Jumlah	77	212
2015	77	212

Sumber : Kantor Camat Medan Deli.

Tabel 7.3 Jumlah Panti Pijat, Masseur, Pangkas, Salon dan Praktek Dukun Patah Menurut Kelurahan Tahun 2016

Kelurahan	Panti Pijat/ Masseur	T.Pangkas	Salon Kecantikan	Dukun Patah
(1)	(2)	(3)	(4)	(5)
1. Tanjung Mulia	2	20	15	5
2. Tanjung Mulia Hilir	0	15	20	9
3. Mabar Hilir	0	10	10	6
4. Mabar	1	13	15	14
5. Kota Bangun	1	3	4	5
6. Titi Papan	2	15	17	6
Jumlah	6	76	81	45
2015	0	2	53	61

Sumber : Kantor Camat Medan Deli.

Tabel 7.4 Jumlah Tempat Video Game/Play Station, Penyewaan Kaset Video/VCD/DVD dan Warnet/Game Online Menurut Kelurahan Tahun 2016

Kelurahan	Video Game/ Play Station	Penyewaan Kaset Video/ VCD/ DVD	Warnet/ Game Online
(1)	(2)	(3)	(4)
1. Tanjung Mulia	5	0	6
2. Tanjung Mulia Hilir	7	0	8
3. Mabar Hilir	6	0	3
4. Mabar	5	0	7
5. Kota Bangun	3	0	2
6. Titi Papan	7	0	8
Jumlah	33	0	34
2015	13	0	27


Sumber : Kantor Camat Medan Deli.

<http://medankota.bps.go.id>

KEUANGAN DAN HARGA

8

<http://medankota.bps.go.id>



<http://medankota.bps.go.id>

Banyaknya Lembaga Keuangan menurut Kelurahan di Kecamatan Medan Deli Tahun 2016

Ketersediaan fasilitas keuangan untuk menunjang kegiatan ekonomi masyarakat di kecamatan Medan Deli sangat terbatas. Terdapat hanya 6 bank di kecamatan Medan Deli tahun 2016.

<http://medankota.bps.go.id>

Tabel 8.1 Banyaknya Lembaga Keuangan Menurut Kelurahan Tahun 2016

Kelurahan	BANK	Leasing/ Finance	Valuta Asing
(1)	(2)	(3)	(4)
1. Tanjung Mulia	1	0	0
2. Tanjung Mulia Hilir	0	0	0
3. Mabar Hilir	0	0	0
4. Mabar	2	0	0
5. Kota Bangun	0	0	0
6. Titi Papan	3	0	0
Jumlah	6	0	0
2015	0	0	0

Sumber : Kantor Lurah se Kecamatan Medan Deli.

Tabel 8.1 Lanjutan


Kelurahan	Koperasi	Pegadaian	Jumlah
(1)	(5)	(6)	(7)
1. Tanjung Mulia	0	1	1
2. Tanjung Mulia Hilir	0	0	0
3. Mabar Hilir	0	0	0
4. Mabar	1	1	4
5. Kota Bangun	0	0	0
6. Titi Papan	1	1	5
Jumlah	2	3	10
2015	2	2	4

Sumber : Kantor Lurah se Kecamatan Medan Deli.

<http://medankota.bps.go.id>

LAMPIRAN

<http://medankota.bps.go.id>



<http://medankota.bps.go.id>

Daftar 1: Nama Camat dan Lamanya menjabat di Kecamatan Medan Deli sejak Tahun 1974 s/d sekarang

No.	N a m a	Tahun Masa Jabatan
(1)	(2)	(3)
1.	B.S Parlaungan Nasution	5 tahun
2.	Zainal Aripin Nasuton, BA	5 tahun
3.	Drs. Abd. Khalik Nasution	6 tahun
4.	Drs. Armen	2 tahun
5.	Chadijah Lubis, BA	6 tahun
6.	Drs. Yusri Ramadhan Siregar	2 tahun
7.	H. Darwin Siregar, S.Sos	6 tahun
8.	Hj. Yusdarlina S.Sos	2,5 tahun
9.	Hendra Asmilan. S.IP	2 tahun
10.	Fery Surhery	2 tahun s/d sekarang

Sumber : Kantor Camat Medan Deli

Daftar 2: Nama Lurah dan Lamanya Menjabat menurut Kelurahan di Kecamatan Medan Deli

No. (1)	N a m a (2)	Lamanya Menjabat (3)
1.	<u>Tanjung Mulia</u>	
	- M. Yusuf	9 tahun
	- Markum	3 tahun
	- Samino	1 tahun
	- Lilik Suhendar	9 tahun
	- Mardani	10 tahun
	- Bachtiar Efendi	3 tahun
	- Nirmaludin Hsb.	2 tahun
	- H.M Nurdin	6 tahun
	- Binu hajar	4 tahun s/d sekarang
	- (-jika ada)	
2.	<u>Tanjung Mulia Hilir</u>	
	- MHD. Tahir Harahap	4 tahun
	- Porman	4 tahun
	- Zamaluddin S	5 tahun
	- Sukirno SE	5 tahun
	- Indra Utama	1,5 tahun
	- Maulana harahap	4 tahun s/d sekarang
	- (-jika ada)	
3.	<u>MABAR HILIR</u>	
	- Sugianto Effendi	2 tahun
	- Herwan HB	5 tahun
	- Fajar Siregar	2 tahun
	- Erwin	1,5 tahun
	- H Sahrul Lbs	4 tahun s/d sekarang
	- (-jika ada)	

Daftar 2: Lanjutan

No. (1)	N a m a (4)	Lamanya Menjabat (5)
4.	<u>Mabar</u>	
	- Musni	9 tahun
	- Baharuddin	5 tahun
	- Edi Suarno	4 tahun
	- Rusbi Harahap	1 tahun
	- Djubaidi Nst.	9 tahun
	- Young Husni	2 tahun
	- Sarifuddin	4 tahun
	- Saparuddin	4 tahun
	- Ansari hasibuan	1,5 tahun
	- Chairul Amri	4 tahun s/d sekarang
	- (-jika ada)	
5.	<u>Kota Bangun</u>	
	- Zueberni	5 tahun
	- Ngalasi Parangin-angin	10 tahun
	- Zainal Abidin AS	2 tahun
	- Suparman	3 tahun
	- Dongoran	10 tahun
	- Wan Azmi	2 tahun
	- Zainal Abidin	2 tahun
	- Armen Hidayat	1 tahun
	- Eka setiawan	1,5 tahun
	- Chairul Amin	4 tahun s/d sekarang
	- (-jika ada)	

Lampiran

Daftar 2: Lanjutan

No. (1)	N a m a (6)	Lamanya Menjabat (7)
6.	<u>Titi Papan</u>	
	- Abd. Wahab Dong	1 tahun
	- Sa'ari Nst	6 tahun
	- Muhammad Situmeang	3 tahun
	- Amiruddin Z	7 tahun
	- Zainal Abidin AS	5 tahun
	- Chairul M Buchori	2 tahun
	- Wan Azmi	2 tahun
	- Zainal Abidin	2,5 tahun
	- Erik fadila	1,5 tahun
	- Sutrisno	1,3 tahun
	- Thamrin Lbs, SH	2 tahun
	- Ansari HSB	4 tahun s/d sekarang
	- (-jika ada)	

Sumber : Kantor Camat Medan Deli

Daftar 3: Daftar nama dan Alamat Kantor Kelurahan di Kecamatan Medan Deli Tahun 2016

Kelurahan	Nama Lurah	Alamat Kantor Kelurahan & Telp.
(1)	(2)	(3)
1. Tanjung Mulia	BINU HAJAR	Jl.KI Yos Sudarso km.7
2. Tanjung Mulia Hilir	MAULANA HRP.	Jl.Kawat VII
3. Mabar Hilir	H. SAHRUL LBS	Jl.Mangan 1 Gg.Akur
4. Mabar	CHAIRUL AMRI	Jl.Rumah Potong Hewan
5. Kota Bangun	CHAIRUL AMIN	Jl.KI Yos Sudarso km. 10,5
6. Titi Papan	ANSARI HSB	Jl. Platina 2 No. 3

Sumber : Kantor Camat Medan Deli

DATA

MENCERDASKAN BANGSA

Enlighten The Nation

<http://medankota.bps.go.id>



**Badan Pusat Statistik
Kota Medan**

Jl. Gaperta/Brigjend. H. Abdul Manaf Lubis No.311
Helvetia - Medan 20124
Telp/Fax : (061) 8449285 / (061) 8449270
Website : medankota.bps.go.id
Email : bps1275@bps.go.id

