

**KECAMATAN KANDIS
DALAM ANGKA 2008**

Nomor Publikasi : 14.056.2008.14

Katalog BPS : 1102001.1405.02

ISBN : 979-484-898-0

Ukuran Buku : 196 x 138 mm

Jumlah Halaman : v + 47 halaman

Naskah : Badan Pusat Statistik Kabupaten Siak

Diterbitkan Oleh : Badan Pusat Statistik Kabupaten Siak

Kerjasama dengan : Badan Perencanaan Pembangunan Daerah Kabupaten Siak

Boleh dikutip dengan menyebut sumbernya



KATA PENGANTAR

Penerbitan publikasi Kecamatan Dalam Angka Tahun 2008 ini merupakan sumber data kecamatan. Adapun tujuan dari penerbitan buku ini adalah untuk mempermudah para pengguna data dalam hal rujukan data statistik terutama yang menyangkut statistik sektoral wilayah.

Kami menyadari bahwa publikasi ini masih sangat jauh dari sempurna dan masih banyak mengandung kelemahan oleh sebab itu kritik dan saran yang bersifat membangun sangat kami harapkan dari berbagai pihak untuk kesempurnaan penerbitan yang akan datang.

Dengan terbitnya publikasi ini kami ucapkan terima kasih kepada semua pihak yang telah ikut membantu, khususnya pihak Kecamatan dan semua instansi Pemerintah ataupun swasta yang berada di lingkungan kecamatan. Kami harapkan kerjasama ini dapat terus ditingkatkan pada masa yang akan datang.

Siak Sri Indrapura, Mei 2009
Kepala Badan Pusat Statistik Kabupaten Siak
Kepala

Ir. H. Iwan Trisna, MP
NIP.19640404 199102 1 001



PEMERINTAH DAERAH KABUPATEN SIAK
BADAN PERENCANAAN PEMBANGUNAN DAERAH

Data statistik yang digunakan sebagai indikator pembangunan yang lengkap, akurat dan tepat waktu dari seluruh kegiatan perekonomian sangat dibutuhkan dalam perencanaan dan evaluasi kegiatan pembangunan. Data statistik ini juga sangat bermanfaat untuk semua pihak guna keperluan analisis dari berbagai kegiatan.

Publikasi tahunan Kecamatan Dalam Angka dapat terlaksana atas kerjasama antara Bappeda Kabupaten Siak dan BPS Kabupaten Siak.

Dengan terbitnya Kecamatan Dalam Angka setiap tahunnya secara periodik, berarti kesamaan bahasa dalam mendasari pengambilan kebijaksanaan telah mulai dapat dipenuhi dan kepada semua pihak yang telah berperan dalam mewujudkan publikasi ini, kami ucapkan terima kasih.

Siak Sri Indrapura, Mei 2009
Badan Perencanaan Pembangunan Daerah
Kepala

Ir JOHNNY S, MT
Pembina Tk I NIP 160044137

Daftar Isi

	Halaman
Kata Pengantar.....	i
Daftar Isi.....	iii
Daftar Tabel	iv
Bab I Geografis	1
Bab II Pemerintahan	4
Bab III Kependudukan	9
Bab Sosial	15
Bab V Lahan	39

<http://siakkab.bps.go.id>

Daftar Tabel

	Halaman
Bab I	
1.1	Batas Desa di Kecamatan Kandis, Tahun 2008 2
1.2	Jarak Antara Ibukota Kecamatan Kandis Dengan Pusat Pemerintahan Desa, Tahun 2008 3
Bab II	
2.1	Pejabat Pemerintahan Dirinci Per Desa di Kecamatan Kandis Tahun 2008 5
2.2	Nama-Nama dan Jabatan Dalam Struktur Pemerintahan di Kecamatan Kandis, Tahun 2008 6
2.3	Wilayah Administrasi di Kecamatan Kandis Menurut Status Pemerintahan, Tahun 2008 7
2.4	Pusat Pemerintahan, Luas Wilayah, RW dan RT di Kecamatan Kandis Tahun 2008 8
Bab III	
3.1	Banyaknya Kepala Keluarga, Penduduk dan Rata-Rata Penduduk Per Kepala Keluarga di Kecamatan Kandis, Tahun 2008 11
3.2	Luas Wilayah, Penduduk dan Kepadatan Penduduk Per Desa di Kecamatan Kandis, Tahun 2008 12
3.3	Banyak Penduduk Menurut Jenis Kelamin di Kecamatan Kandis, Tahun 2008 13
3.4	Banyaknya Penduduk Menurut Jenis Kelamin dan Desa Serta Sex Ratio di Kecamatan Kandis, Tahun 2008 14
Bab IV	
4.1	Banyak Sekolah Menurut Desa, Tingkatan dan Status di Kecamatan Kandis Tahun 2008 17
4.2	Banyak Murid Sekolah Negeri dan Swasta di Lingkungan Dinas Pendidikan Dan Kebudayaan Kecamatan Kandis Tahun 2008 19
4.3	Banyaknya Guru, Murid dan Rasio Guru dengan Murid Sekolah Dasar (SD) di Kecamatan Kandis Tahun 2008 20
4.4	Banyaknya Guru, Murid dan Rasio Guru dengan Murid SLTP, SMU dan SMK di Kecamatan Kandis Tahun 2008..... 21
4.5	Banyaknya Murid, Rombel dan Lulusan di Kecamatan Kandis Tahun 2008 22
4.6	Banyak Guru menurut Status di Kecamatan Kandis Tahun 2008 23
4.7	Banyaknya Fasilitas Kesehatan Menurut Desa di Kecamatan Kandis Tahun 2008 24
4.8	Banyaknya Tenaga Medis di Kecamatan Kandis Tahun 2008 25
4.9	Banyaknya Imunisasi Bayi dan Balita Berdasarkan Jenisnya Dirinci Per Desa di Kecamatan Kandis Tahun 2008 26
4.10	Persentase Bayi dan Balita Yang Diimunisasi Dirinci Per Desa di Kecamatan Kandis Tahun 2007-2008 28
4.11	Persentase Bayi dan Balita Yang Diimunisasi Dirinci Per Desa di Kecamatan Kandis Tahun 2008 30
4.12	Jumlah Dan Persentase Ibu Hamil Yang di Imunisasi Dirinci Per Desa di Kecamatan Kandis Tahun 2008 31
4.13	Rata-Rata Kunjungan dan Penimbangan Balita di Kecamatan Kandis Tahun 2008 32

4.14	Penduduk Menurut Jenis Sarana Air Bersih Yang Dipergunakan di Kecamatan Kandis Tahun 2008	33
4.15	Banyaknya Persalinan Menurut Tenaga Penolong Persalinan di Kecamatan Kandis Tahun 2008	34
4.16	Banyaknya Kunjungan 16 Macam Penderita Penyakit di Kecamatan Kandis Tahun 2008	35
4.17	Banyaknya Tempat Peribadatan Menurut Jenis dan Desa di Kecamatan Kandis Tahun 2008	36
4.18	Banyaknya Nikah, Thalaq, Cerai dan Rujuk Dirinci Per Desa di Kecamatan Kandis Tahun 2008	37
4.19	Banyak Koperasi Dirinci Menurut Jenisnya dan Desa di Kecamatan Kandis Tahun 2008.....	38
Bab V	5.1 Keadaan Desa di Kecamatan Kandis menurut Desa/Kelurahan Tahun 2008	40
	5.2 Kondisi Kesuburan Lahan Dirinci Menurut Desa di Kecamatan Kandis Tahun 2008.....	41
	5.3 Luas Tanam, Luas Panen, Produktivitas dan Produksi Tanaman Pangan Menurut Jenis Tanaman Tahun 2008.....	42
	5.4 Luas Tanam, Luas Panen, Produktivitas dan Produksi Tanaman Sayur Mayur Menurut Jenis Tanaman Tahun 2008.....	43
	5.5 Luas Tanam, Luas Panen, Produktivitas dan Produksi Tanaman Buah-Buahan Menurut Jenis Tanaman Tahun 2008.....	44
	5.6 Luas Tanam, Luas Panen, Produktivitas dan Produksi Tanaman Obat-obatan Menurut Jenis Tanaman Tahun 2008.....	45
	5.7 Luas Tanam, Luas Panen, Produktivitas dan Produksi Tanaman Hias Menurut Jenis Tanaman Tahun 2008.....	46
	5.8 Luas Areal, Produktivitas dan Produksi Perkebunan Menurut Komoditi di Kecamatan Kandis Tahun 2008.....	47

BAB I

GEOGRAFIS

1.1. LETAK

Kecamatan Kandis terletak antara :

100⁰54' - 101⁰34' BT
0⁰40' - 1⁰13' LU

1.2. BATAS

Kecamatan Kandis berbatasan dengan :

- ❖ UTARA : Kabupaten Bengkalis
- ❖ SELATAN : Kabupaten Kampar
- ❖ BARAT : Kabupaten Rokan Hulu
- ❖ TIMUR : Kecamatan Minas, Kecamatan Sungai Mandau

1.3. GEOLOGI

Wilayah kecamatan Kandis seperti pada umumnya wilayah Kabupaten Siak terdiri dari dataran rendah dan berbukit-bukit dengan struktur tanah pada umumnya terdiri dari tanah podsolik merah kuning dari batuan dan aluvial serta tanah organosol dan gley humus dalam bentuk rawa-rawa atau tanah basah.

Dengan topografi yang berbukit dan berlembah Kecamatan Kandis merupakan daerah lintas Sumatera yang ramai dilalui kendaraan, selain itu di daerah ini juga banyak terdapat perkebunan kelapa sawit yang dikelola oleh swasta.

Tabel 1.1**Batas Desa/ Kelurahan di Kecamatan Kandis Tahun 2008**

D e s a	Utara	Selatan	Barat	Timur
(1)	(2)	(3)	(4)	(5)
Sam-Sam	Kab Bengkalis	Kab Kampar	Kab Kampar	Kandis/ Kandis Kota/ Tlg Samsam
Kandis	Kec S Mandau/ Kab Bengkalis	Kandis Kota/ Belutu	Desa Samsam	Desa Belutu
Belutu	Kec S Mandau/ Kab Bengkalis	Kec Minas/ Tlg Samsam	Kab Kampar	Kec S Mandau/ Kec Minas
Telaga Sam Sam	Samsam/ Kandis Kota	Kab Kampar	Desa Samsam	Simp Belutu /Belutu/ Kec Minas
Kandis Kota	Desa Kandis	KeL Simp Belutu/ Kel Tlg Samsam	Desa Sam Sam	Desa Belutu
Simpang Belutu	Kandis Kota	Belutu/Tlg SamSam	Kel Telaga Samsam	Desa Belutu

Sumber: Kantor Camat Kandis

Tabel 1.2

Jarak Antara Ibukota Kecamatan Kandis dengan Pusat Pemerintahan
Desa/ Kelurahan Tahun 2008

Desa	Jarak Lurus (Km)
(1)	(2)
Sam Sam	11
Kandis	10
Belutu	15
Telaga Sam Sam	1
Kandis Kota	4
Simpang Belutu	1

Sumber: Kantor Camat Kandis

BAB II

PEMERINTAHAN

Terbentuknya Kecamatan Kandis sebagai institusi eksekutif yang berperan menjalankan roda pemerintahan dan pemberdayaan serta pembangunan masyarakat merupakan perpanjangan tangan dari pemerintah otonomi Kabupaten Siak, merupakan aspirasi masyarakat yang bermanfaat untuk mempermudah masyarakat dalam hal pelaksanaan kepengurusan administrasi serta lebih memperdekat antara pemerintah dengan rakyat yang diperintahnya.

Kecamatan Kandis posisi pusat pemerintahannya ada di Kelurahan Telaga Sam Sam kurang lebih jaraknya 100 km dari pusat pemerintahan Kabupaten Siak dapat ditempuh melalui darat.

Kecamatan Kandis merupakan pemekaran dari Kecamatan Minas pada akhir tahun 2002. Tujuan pemekaran ini adalah untuk mempermudah masyarakat juga pemerintah dalam menjalankan hubungan administrasi, serta mempermudah jangkauan pembangunan dari pemerintahan kecamatan. Dengan demikian potensi yang ada di kecamatan ini secara tidak langsung lebih terangkat dengan jangkauan pemerintah yang lebih dekat, jangkauan pembangunan yang lebih baik dibandingkan dengan pemerintah yang lama.

Tabel 2.1
Pejabat Pemerintahan Dirinci Per Desa/ Kelurahan
di Kecamatan Kandis Tahun 2008

D e s a/Kelurahan	Nama Kepala Pemerintahan
(1)	(2)
Sam Sam	Plt. LAHARDI
Kandis	Plt. TENGGU ZULKIFLI
Belutu	Plt. SALEH ABBAS
Telaga Sam Sam	WAN FACHRUDIN, S.SOS
Kandis Kota	ZULFIKRI, SSTP
Simpang Belutu	TURYONO, S.SOS

Sumber: Kantor Camat Kandis

Tabel 2.2**Nama-nama dan Jabatan Dalam Struktur Pemerintahan
di Kecamatan Kandis Tahun 2008**

N a m a	Jabatan	Keterangan
(1)	(2)	(5)
H. RISITSUN, S.Sos	Camat	-
MARFIZAL, S.SE	Sekcam	-
Hj. ELVIRA, S.Sos	Kasi Pem	-
-	Kasi PMD	-
-	Kasi Kesos	-
-	Kasi Tramtib	-

Sumber: Kantor Camat Kandis

Tabel 2.3

Wilayah Administrasi di Kecamatan Kandis Menurut Status Pemerintahan Tahun 2008

Nama Wilayah Administrasi	Status Pemerintahan
(1)	(2)
Sam Sam	Desa Definitif
Kandis	Desa Definitif
Belutu	Desa Definitif
Telaga Sam Sam	Kelurahan Definitif
Kandis Kota	Kelurahan Definitif
Simpang Belutu	Kelurahan Definitif

Sumber: Kantor Camat Kandis

Tabel 2.4

**Pusat Pemerintahan, Luas Wilayah, RW dan RT
di Kecamatan Kandis Tahun 2008**

D e s a	Pusat Pemerintahan	Luas Wilayah (Ha)	RW	RT
(1)	(2)	(3)	(4)	(5)
Sam Sam	Sam Sam	63.000	17	41
Kandis	Kandis	4.550	9	24
Belutu	Belutu	26.801	17	63
Telaga Sam Sam	Telaga Sam Sam	4.500	8	19
Kandis Kota	Kandis Kota	3.500	13	43
Simpang Belutu	Simpang Belutu	2.500	6	18
Jumlah		104.851	70	208

Sumber: Kantor Camat Kandis

BAB III KEPENDUDUKAN

Data statistik kependudukan dalam publikasi ini diambil dari kantor kecamatan berdasarkan hasil laporan registrasi penduduk dari setiap desa/kelurahan, sehingga diharapkan dapat memberikan gambaran keadaan jumlah dan komposisi penduduk di lapangan.

Disamping itu kegiatan pemeriksaan data secara berkala dan sekaligus pembinaan pelaksanaan registrasi penduduk sampai ke tingkat Desa/ Kelurahan serta kedisiplinan penduduk itu sendiri sangat diperlukan guna mendapatkan data registrasi kependudukan yang lengkap, akurat dan dapat dipercaya sebagai dasar perencanaan pembangunan.

3.1. Penduduk dan Rumah tangga

Dari hasil registrasi penduduk di Kecamatan Kandis sebanyak **48.363** jiwa dengan jumlah laki-laki sebanyak **24.847** dan perempuan sebanyak **23.516** sehingga didapatkan sex ratio sebesar **106**. Sedangkan jumlah rumahtangga sebanyak **12.170** sehingga diperoleh penduduk per rumahtangga adalah **4**.

3.2. Penyebaran Penduduk

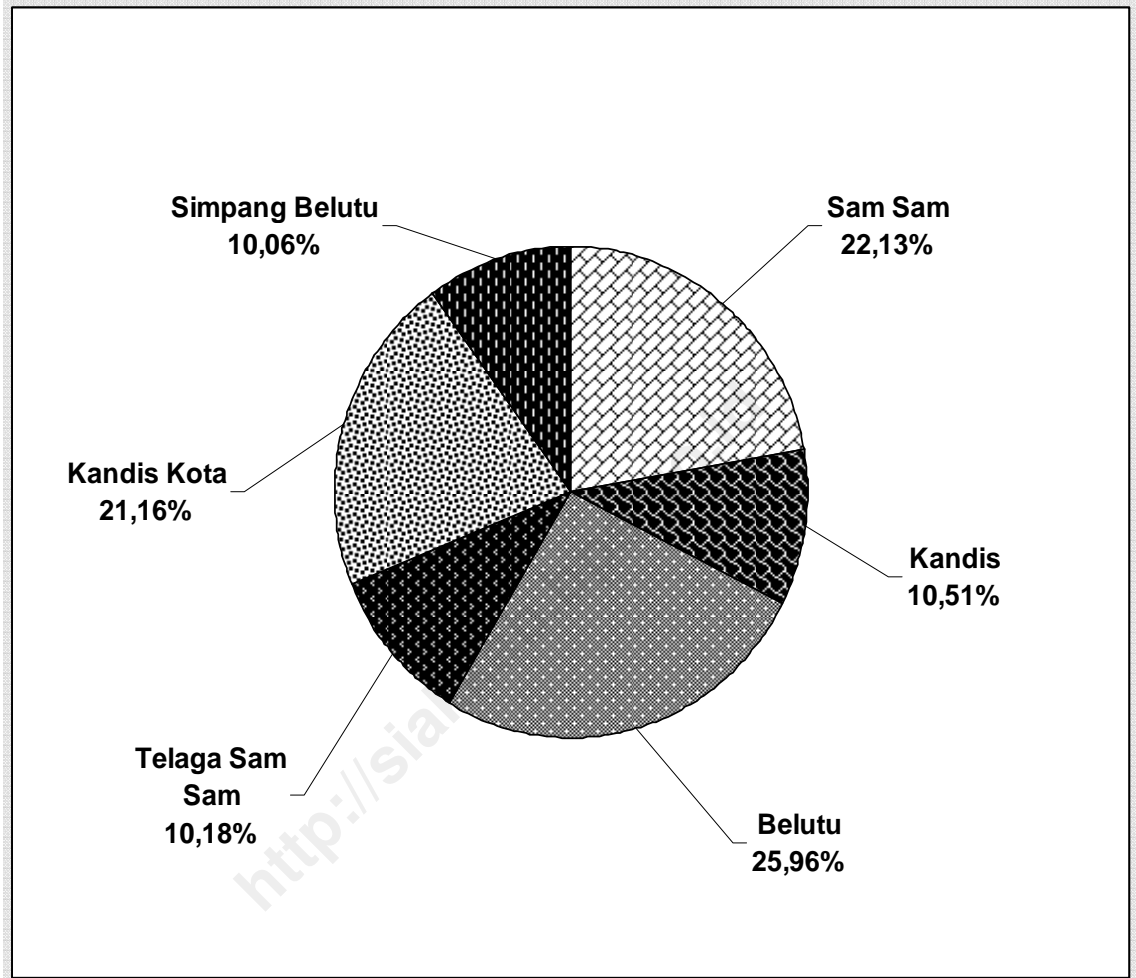
Dari jumlah penduduk sebanyak **48.363** jiwa tersebut dapat dilihat penyebaran serta persentase pada masing-masing Desa/ Kelurahan sebagai berikut :

No	Desa/ Kelurahan	Jumlah Penduduk	Persentase
1.	Sam Sam	10.700	22,13
2.	Kandis	5.084	10,51
3.	Belutu	12.557	25,96
4.	Telaga Sam Sam	4.922	10,18
5.	Kandis Kota	10.235	21,16
6.	Simpang Belutu	4.865	10,06
Kecamatan Kandis		48.363	100,00

Sumber: Kantor Camat Kandis

Grafik 3.1

Distribusi Penduduk Menurut Desa/ Kelurahan di Kecamatan Kandis, 2008



Tabel 3.1
Banyaknya Rumahtangga, Penduduk dan Rata-rata Penduduk
Per Rumahtangga di Kecamatan Kandis Tahun 2008

Desa/ Kelurahan	Rumahtangga	Penduduk	Rata-rata Penduduk Per Rumahtangga
(1)	(2)	(3)	(4)
Sam Sam	2.563	10.700	4
Kandis	1.005	5.084	5
Belutu	3.145	12.557	4
Telaga Sam Sam	1.682	4.922	3
Kandis Kota	2.319	10.235	4
Simpang Belutu	1.456	4.865	3
Jumlah	12.170	48.363	4

Sumber: Kantor Camat Kandis

Tabel 3.2**Luas Wilayah, Penduduk dan Kepadatan Penduduk Per Desa/ Kelurahan di Kecamatan Kandis Tahun 2008**

Desa/ Kelurahan	Luas (Ha)	Penduduk	Kepadatan Penduduk
(1)	(2)	(3)	(4)
Sam Sam	63.000	10.700	0,17
Kandis	4.550	5.084	1,12
Belutu	26.801	12.557	0,47
Telaga Sam Sam	4.500	4.922	1,09
Kandis Kota	3.500	10.235	2,92
Simpang Belutu	2.500	4.865	1,95
Jumlah	104.851	48.363	0,46

Sumber: Kantor Camat Kandis

Tabel 3.3
Banyak Penduduk Menurut Jenis Kelamin
di Kecamatan Kandis Tahun 2008

Desa/ Kelurahan	Laki-laki	Perempuan	Jumlah
(1)	(2)	(3)	(4)
Sam Sam	5.463	5.237	10.700
Kandis	2.484	2.600	5.084
Belutu	6.517	6.040	12.557
Telaga Sam Sam	2.587	2.335	4.922
Kandis Kota	5.280	4.955	10.235
Simpang Belutu	2.516	2.349	4.865
Jumlah	24.847	23.516	48.363

Sumber: Kantor Camat Kandis

Tabel 3.4**Banyaknya Penduduk Menurut Jenis Kelamin dan Desa/ Kelurahan
Serta Sex Ratio di Kecamatan Kandis, Tahun 2008**

Desa/ Kelurahan	Laki-laki	Perempuan	Sex Ratio
(1)	(2)	(3)	(4)
Sam Sam	5.463	5.237	104
Kandis	2.484	2.600	96
Belutu	6.517	6.040	108
Telaga Sam Sam	2.587	2.335	111
Kandis Kota	5.280	4.955	107
Simpang Belutu	2.516	2.349	107
Jumlah	24.847	23.516	106

Sumber: Kantor Camat Kandis

BAB IV

SOSIAL

4.1. PENDIDIKAN

Kabupaten Siak yang masih berusia sangat muda saat ini sangat membutuhkan segenap dukungan seluruh daerah bawahannya untuk berperan serta dalam proses pembangunan. Proses pembangunan yang sedang berjalan akan dapat terlaksana dengan baik apabila sumber daya manusia yang diperlukan dapat terpenuhi.

Sejalan dengan hal tersebut peran pendidikan di daerah ini dirasa sangat perlu ditingkatkan baik berupa fasilitas penunjang maupun sumber daya guru pengajar sehingga dapat menunjang kelancaran proses belajar mengajar. Dalam publikasi ini yang dapat disediakan hanya sebatas jumlah murid dan jumlah guru, sehingga analisa yang diperoleh belum dapat terinci.

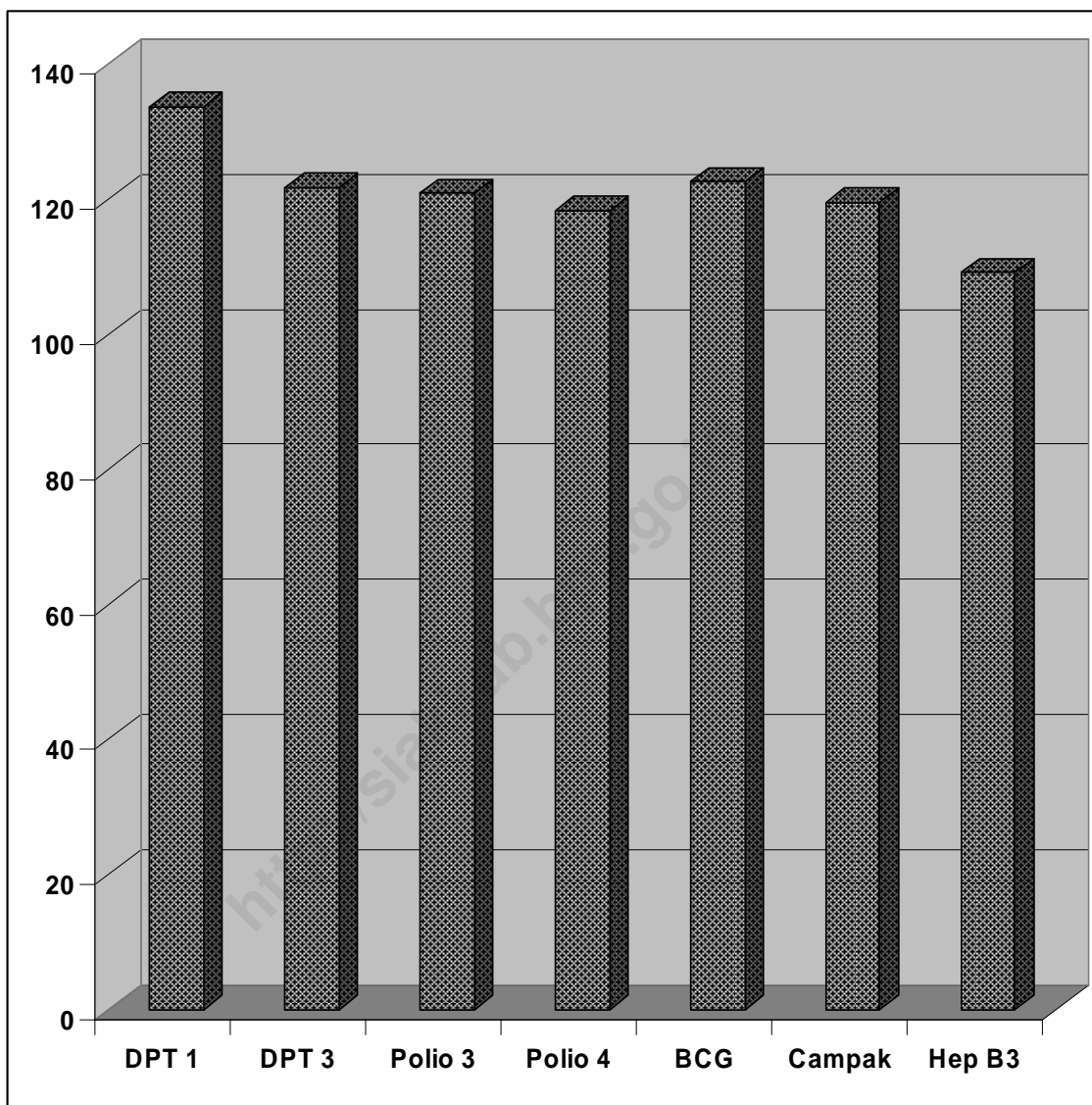
4.2. KESEHATAN

Derajat kesehatan suatu masyarakat tidak lepas dari perhatian pemerintahnya terutama mengenai fasilitas kesehatan yang disediakan. Terjaminnya kesehatan masyarakat tidak hanya diperoleh dari fasilitas kesehatan yang ada tetapi juga tersedianya tenaga kesehatan yang mencukupi kebutuhan. Sehingga peningkatan derajat kesehatan masyarakat dapat terpenuhi.

Pada tahun 2008 di Kecamatan Kandis terdapat 1 Puskesmas, 6 Puskesmas pembantu,. Sedangkan untuk pelayanan masyarakat di Desa/ Kelurahan terdapat 4 Plindes, dan 37 posyandu.

Tenaga paramedis yang terdapat di Kecamatan Kandis adalah 4 orang dokter dan 18 orang perawat. Sedangkan untuk pelayanan persalihan terdapat 13 orang bidan.

GRAFIK 4.1
Persentase Bayi dan Balita yang Diimunisasi Dirinci Per Desa/ Kelurahan di Kecamatan Kandis Tahun 2008



Tabel 4.1

**Banyak Sekolah Menurut Desa/ Kelurahan, Tingkatan dan Status
di Kecamatan Kandis Tahun 2008**

DESA/ KELURAHAN	TK		SD	
	Negeri	Swasta	Negeri	Swasta
(1)	(2)	(3)	(4)	(5)
Sam Sam	-	3	5	1
Kandis	-	2	1	1
Belutu	-	7	7	-
Telaga Sam Sam	-	4	1	2
Kandis Kota	-	1	1	4
Simpang Belutu	-	1	2	1
Jumlah	-	18	17	9

Sumber: Kantor Cabang Dinas Pendidikan Kecamatan Kandis

Lanjutan Tabel 4.1

DESA/ KELURAHAN	SLTP/MTS		SMU/SMK	
	Negeri	Swasta	Negeri	Swasta
(1)	(2)	(3)	(4)	(5)
Sam Sam	1	2	-	1
Kandis	1	2	-	1
Belutu	3	3	-	1
Telaga Sam Sam	1	1	1	3
Kandis Kota	1	2	-	-
Simpang Belutu	-	2	-	1
Jumlah	7	12	1	7

Sumber: Kantor Cabang Dinas Pendidikan Kecamatan Kandis

Tabel 4.2**Banyak Murid Sekolah Negeri dan Swasta
di Kecamatan Kandis Tahun 2008**

Tingkatan Sekolah	Negeri	Swasta
(1)	(2)	(3)
1. TK	-	892
2. SD	9.040	1.588
3. SLTP	961	231
4. SMU	165	164
5. SMK / MA	-	251
Jumlah	10.166	3.216

Sumber: Kantor Cabang Dinas Pendidikan Kecamatan Kandis

Tabel 4.3

**Banyaknya Guru, Murid dan Rasio Guru dengan Murid Sekolah Dasar (SD)
di Lingkungan Dinas Pendidikan Kecamatan Kandis Tahun 2008**

Nama Sekolah	Guru	Murid	Rasio
(1)	(2)	(3)	(4)
SDN 001	25	739	29,56
SDN 002	25	818	32,72
SDN 003	22	601	27,32
SDN 004	12	400	33,33
SDN 005	25	706	28,24
SDN 006	35	1.187	33,91
SDN 007	18	506	28,11
SDN 008	.*	.*	.*
SDN 009	25	559	22,36
SDN 010	23	625	27,17
SDN 011	12	334	27,83
SDN 012	11	391	35,55
SDN 013	7	172	24,57
SDN 014	14	442	31,57
SDN 015	14	370	26,43
SDN 016	7	226	32,29
SDS KARYATANI	13	398	30,62
SDS YPGKPI	14	561	40,07
SDS ARISKA	12	216	18,00
SDI ALHIKMAH	10	132	13,20
MIS ASSAFAAT	7	148	21,14
MIS AMANAH	7	91	13,00
MIS MUQORROBIN	7	42	6,00
Jumlah	345	9.664	22,69

Sumber: Kantor Cabang Dinas Pendidikan Kecamatan Kandis

* Data tidak ada

Tabel 4.4

Banyaknya Guru, Murid dan Rasio Guru dengan Murid SLTP, SMU dan SMK di Lingkungan Dinas Pendidikan Kecamatan Kandis Tahun 2008

Nama Sekolah	Guru	Murid	Rasio
(1)	(2)	(3)	(4)
SMPN 1	19	630	33,16
SMPN 2	20	365	18,25
SMPN 3	6	106	17,67
SMPN 4	7	123	17,57
SMPN 5	11	190	17,27
SMPN 6	14	418	29,86
SMPN SATU ATAP SEI GODANG	4	32	8,00
SLTP AL-HIDAYAH	13	290	22,31
SLTP KARYATANI	14	212	15,14
SMP TUNAS BANGSA	9	61	6,78
SMP MUHAMMADIYAH	6	44	7,33
SMPS ARISKA	10	68	6,80
SMP AMAL INSANI	11	57	5,18
MTS DARUS SHOFA	15	241	16,07
MTS AR-RAHMAN	14	73	5,21
MTS NURUL HIJRAH	10	94	9,40
MTS JABAR NUR	17	71	4,18
MTS AL-IKHLAS	10	83	8,30
MTS AL ISTIQOMAH	7	11	1,57
SMA 1 KANDIS	27	377	13,96
SMU LKMD	18	233	12,94
MA DARUSSHOFA	13	133	10,23
MA AL-FALLAH	13	50	3,85
MA JABALNUR	-	-	-
MA AL IKLAS	10	83	8,30
SMK BAITURRAHMAN	26	335	12,88
SMK SULTAN SYARIF QASYIM	15	147	9,80
Jumlah	339	4.527	13,35

Sumber: Kantor Cabang Dinas Pendidikan Kecamatan Kandis

Tabel 4.5**Banyaknya Murid, Rombel dan Lulusan di Kecamatan Kandis 2008**

Sekolah	Jumlah Murid	Rombel	Lulusan
(1)	(2)	(3)	(4)
SD	10.628	354	-
SLTP	3.111	99	-
SMU	840	27	-
SMK	468	16	-
Jumlah	15.047	496	-

Sumber: Kantor Cabang Dinas Pendidikan Kecamatan Kandis

Tabel 4.6

Banyak Guru menurut Status di Kecamatan Kandis Tahun 2008

Nama Sekolah	Guru	
	PNS	Honor
(1)	(2)	(3)
Tk	-	48
SD	145	249
SLTP	38	187
SMU	9	88
SLTA Kejuruan	-	43
Jumlah	192	615

Sumber: Kantor Cabang Dinas Pendidikan Kecamatan Kandis

Tabel 4.7

**Banyaknya Fasilitas Kesehatan Menurut Desa/ Kelurahan
di Kecamatan Kandis Tahun 2008**

DESA/ KELURAHAN	Puskesmas	Puskesmas		Polindes	Posyandu
		Keliling	Pembantu		
(1)	(2)	(3)	(4)	(5)	(6)
Sam Sam	-	-	1	1	4
Kandis	-	-	-	1	4
Belutu	-	-	2	1	14
Telaga Sam Sam	1	-	1	-	4
Kandis Kota	-	-	1	-	6
Simpang Belutu	-	-	1	1	5
Jumlah	1	-	6	4	37

Sumber: Puskesmas Kandis

Tabel 4.8

Banyaknya Tenaga Medis di Kecamatan Kandis Tahun 2008

Tenaga Kesehatan (1)	Jumlah	
	2007 (2)	2008
1. Dokter Spesialis	-	-
2. Dokter	2	4
3. Dokter Gigi	1	1
4. Perawat	13	18
5. Bidan	3	13
6. Dukun	33	32
Jumlah	52	68

Sumber: Puskesmas Kandis

Tabel 4.9

**Banyaknya Imunisasi Bayi dan Balita Berdasarkan Jenisnya Dirinci Per Desa/
Kelurahan di Kecamatan Kandis Tahun 2008**

DESA/ KELURAHAN	DPT 1		DPT 3		POLIO 3		POLIO 4	
	Target	Realisasi	Target	Realisasi	Target	Realisasi	Target	Realisasi
(1)	(2)	(3)	(4)	(5)	(6)	(7)	(8)	(9)
Sam Sam	270	379	270	337	270	333	270	313
Kandis	104	141	104	118	104	115	104	116
Belutu	315	414	315	390	315	398	315	405
Telaga Sam Sam	96	103	96	112	96	113	96	119
Kandis Kota	227	316	227	291	227	290	227	261
Simpang Belutu	117	156	117	126	117	115	117	121
Jumlah	1.129	1.509	1.129	1.374	1.129	1.364	1.129	1.335

Sumber: Puskesmas Kandis

Lanjutan tabel 4.9

DESA/ KELURAHAN	BCG		Campak		Hep B3	
	Target	Realisasi	Target	Realisasi	Target	Realisasi
(1)	(2)	(3)	(4)	(5)	(6)	(7)
Sam Sam	270	303	270	315	270	291
Kandis	104	156	104	115	104	111
Belutu	315	384	315	404	315	362
Telaga Sam Sam	96	104	96	111	96	104
Kandis Kota	227	308	227	297	227	258
Simpang Belutu	117	128	117	107	117	106
Jumlah	1.129	1.383	1.129	1.349	1.129	1.232

Sumber: Puskesmas Kandis

Tabel 4.10

**Persentase Bayi dan Balita yang Diimunisasi Dirinci Per Desa di Kecamatan
Kandis Tahun 2007-2008**

DESA	DPT 1		DPT 3		POLIO 3		POLIO 4	
	2007	2008	2007	2008	2007	2008	2007	2008
(1)	(2)	(3)	(4)	(5)	(6)	(7)	(8)	(9)
Sam Sam	151,60	140,37	131,60	124,81	133,20	123,33	125,20	115,93
Kandis	135,57	135,58	113,46	113,46	110,58	110,58	111,54	111,54
Belutu	131,43	131,43	123,81	123,81	126,35	126,35	128,57	128,57
Telaga Sam Sam	107,29	107,29	116,67	116,67	116,67	117,71	123,96	123,96
Kandis Kota	139,21	139,21	128,19	128,19	127,75	127,75	114,98	114,98
Simpang Belutu	133,33	133,33	107,69	107,69	106,84	98,29	103,42	103,42
Jumlah	136,07	133,66	123,17	121,70	123,89	120,81	122,18	118,25

Sumber: Puskesmas Kandis

Lanjutan tabel 4.10

DESA	BCG		Campak		Hep B3	
	2007	2008	2007	2008	2007	2008
(1)	(2)	(3)	(4)	(5)	(6)	(7)
Sam Sam	121,20	112,22	126,00	116,67	116,40	107,78
Kandis	150,00	150,00	120,19	110,58	106,73	106,73
Belutu	121,90	121,90	128,25	128,25	114,92	114,92
Telaga Sam Sam	108,33	108,33	115,62	115,63	108,33	108,33
Kandis Kota	135,68	135,68	130,84	130,84	113,66	113,66
Simpang Belutu	109,40	109,40	91,45	91,45	90,60	90,60
Jumlah	124,71	122,50	122,54	119,49	111,09	109,12

Sumber: Puskesmas Kandis

Tabel 4.11

**Persentase Bayi dan Balita yang Diimunisasi Dirinci Per Desa/ Kelurahan
di Kecamatan Kandis Tahun 2008**

DESA/ KELURAHAN	DPT 1	DPT 3	Polio 3	Polio 4	BCG	Campak	Hep B3
(1)	(2)	(3)	(4)	(5)	(6)	(7)	(8)
Sam Sam	140,37	124,81	123,33	115,93	112,22	116,67	107,78
Kandis	135,58	113,46	110,58	111,54	150,00	110,58	106,73
Belutu	131,43	123,81	126,35	128,57	121,90	128,25	114,92
Telaga Sam Sam	107,29	116,67	117,71	123,96	108,33	115,63	108,33
Kandis Kota	139,21	128,19	127,75	114,98	135,68	130,84	113,66
Simpang Belutu	133,33	107,69	98,29	103,42	109,40	91,45	90,60
Kecamatan Kandis	133,66	121,70	120,81	118,25	122,50	119,49	109,12

Sumber: Puskesmas Kandis

Tabel 4.12
Jumlah dan Persentase Ibu Hamil yang Di imunisasi Dirinci Per Desa/ Kelurahan
di Kecamatan Kandis Tahun 2008

DESA/ KELURAHAN	T T 1			T T 2		
	Target	Realisasi	Persen	Target	Realisasi	Persen
(1)	(2)	(3)	(4)	(5)	(6)	(7)
Sam Sam	298	315	105,70	298	292	97,99
Kandis	117	113	96,58	117	110	94,02
Belutu	347	413	119,02	347	389	112,10
Telaga Sam Sam	106	133	125,47	106	127	119,81
Kandis Kota	250	257	102,80	250	248	99,20
Simpang Belutu	123	140	113,82	123	104	84,55
Kecamatan Kandis	1.241	1.371	110,48	1.241	1.270	102,34

Sumber: Puskesmas Kandis

Tabel 4.13
Rata-rata Kunjungan dan Penimbangan Balita
di Kecamatan Kandis Tahun 2008

Rincian	Kecamatan	
	2007	2008
(1)	(2)	
Jumlah Posyandu	42	42
Balita	5.297	6.241
Balita dengan KMS	4.440	5.335
Balita yang Ditimbang	2.448	3.241

Sumber: Puskesmas Kandis

Tabel 4.14
Penduduk Menurut Jenis Sarana Air Bersih yang Dipergunakan
di Kecamatan Kandis Tahun 2008

Rincian	Kecamatan	
	2007	2008
(1)	(2)	
Ledeng	-	-
Sumur Pompa	-	-
Sumur	6.810	7.157
Mata Air	-	-
Air Hujan	-	-
Lainnya	3.120	3.963
Jumlah	9.930	11.120

Sumber: Puskesmas Kandis

Tabel 4.15

**Banyaknya Persalinan Menurut Tenaga Penolong Persalinan
di Kecamatan Kandis Tahun 2008**

Rincian*	Kecamatan Kandis	
	2007	2008
(1)	(2)	
Perkiraan Jumlah Persalinan	1.186	1.200
Persalinan Ditolong Oleh Tenaga Kesehatan	1.104	1.082
Persalinan Ditolong oleh Dukun atau Anggota Keluarga Lainnya	-	-

Sumber: Puskesmas Kandis

Tabel 4.16

**Banyaknya Kunjungan 16 Macam Penderita Penyakit di Kecamatan Kandis
Tahun 2008**

Penderita Penyakit	Kasus
(1)	(2)
1. ISPA	1.873
2. Penyakit lain dalam saluran pernafasan atas	430
3. Malaria	25
4. Demam berdarah	12
5. Penyakit dalam sistem otot dan jaringan pengikat	12
6. Darah tinggi	85
7. Penyakit lain dalam saluran bagian bawah	200
8. Penyakit tulang (Neurosis)	-
9. Asma	16
10. Scabies	314
11. Diare	539
12. Caries	435
13. Penyakit telinga	33
14. Penyakit kulit dan jamur	386
15. Tuberculosis paru	4
16. Penyakit infeksi	28

Sumber: Puskesmas Kandis

Tabel 4.17

**Banyaknya Tempat Peribadatan Menurut Jenis dan Desa/ Kelurahan di
Kecamatan Kandis Tahun 2008**

DESA/ KELURAHAN	Mesjid	Mushalla/ Langgar	Gereja	Vihara	Pura
(1)	(2)	(3)	(4)	(6)	(7)
Sam Sam	11	4	5	-	-
Kandis	4	2	14	-	-
Belutu	21	14	15	-	1
Telaga Sam Sam	7	4	1	-	-
Kandis Kota	8	2	16	-	-
Simpang Belutu	8	5	2	1	-
Kecamatan Kandis	59	31	53	1	1

Sumber: Kantor Camat Kandis

Tabel 4.18

**Banyaknya Nikah, Thalaq, Cerai dan Rujuk Dirinci Per Desa
di Kecamatan Kandis Tahun 2008**

Kelurahan/Desa	Nikah	Thalaq	Cerai	Rujuk	% Talaq dan cerai Terhadap Nikah & Rujuk
(1)	(2)	(3)	(4)	(5)	(6)
Sam Sam	65	-	-	-	-
Kandis	29	-	-	-	-
Belutu	108	-	-	-	-
Telaga Sam Sam	28	-	-	-	-
Kandis Kota	33	-	-	-	-
Simpang Belutu	42	-	-	-	-
Kecamatan Kandis	305	-	-	-	-

Sumber: KUA Kecamatan Kandis

Tabel 4.19

**Banyak Koperasi Dirinci Menurut Tahun dan Jenisnya
di Kecamatan Minas Tahun 2008**

JENIS	Tahun	
	2007	2008
(1)	(2)	(3)
KUD	-	-
KOPPANTREN	-	-
K.P.R.I	-	-
KOPKAR	-	-
PERKEBUNAN	-	-
KOPPAS	-	-
KSU	-	-
Kecamatan Minas	-	-

Sumber: Kantor Dinas Koperasi dan PKM Kabupaten Siak

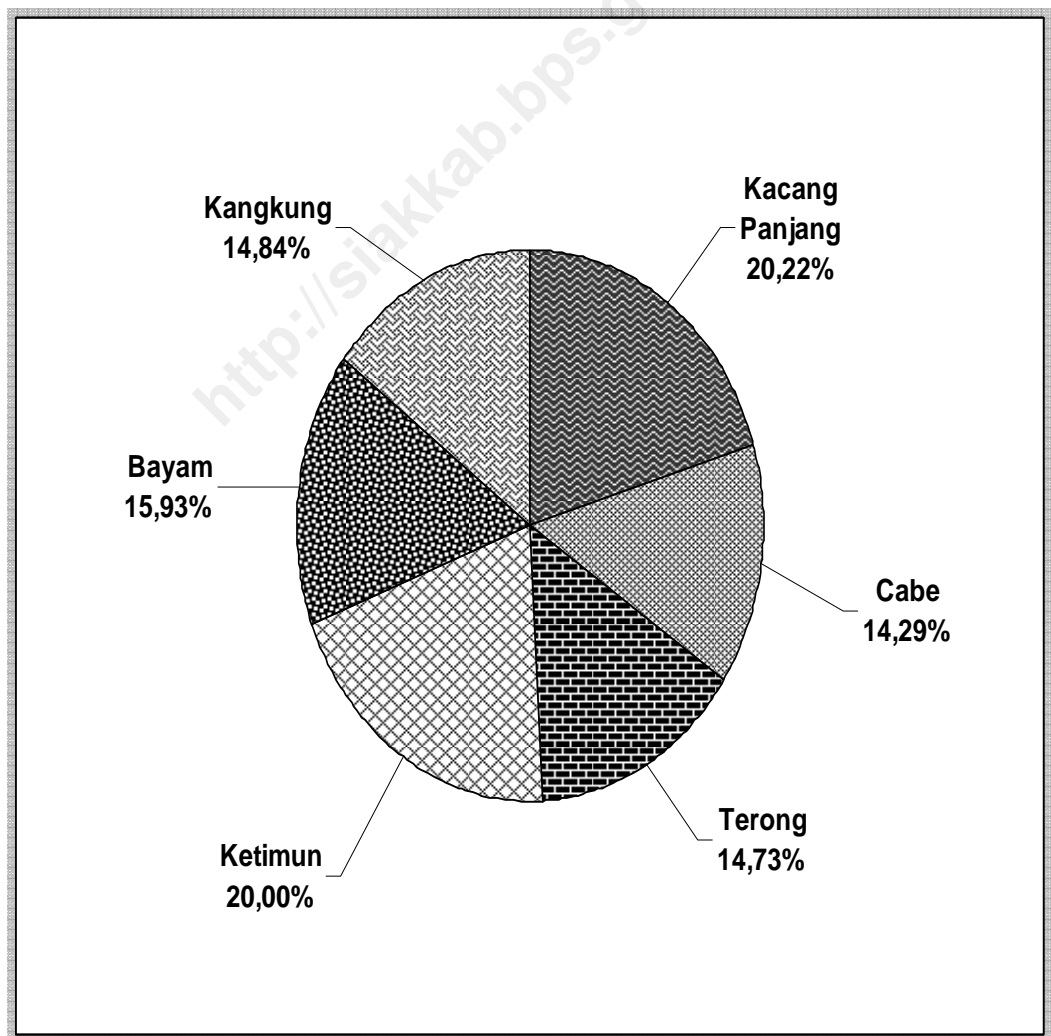
BAB V LAHAN

Luas areal Kecamatan Kandis pada tahun 2008 adalah 161.000 dengan kepadatan penduduk sebesar 24 jiwa per kilometer persegi.

Tingkat kesuburan tanah di kecamatan Kandis secara umum adalah sedang dengan sebagian besar lahan pertanian digunakan untuk tegalan, kebun ataupun ladang. Sedangkan topografi kecamatan Kandis secara umum adalah datar berbukit-bukit.

GRAFIK 5.1

Persentase Hasil Sayur Mayur Menurut Komoditas
di Kecamatan Kandis, 2008



Tabel 5.1

Keadaan Desa/ Kelurahan di Kecamatan Kandis menurut Desa/ Kelurahan/Kelurahan Tahun 2008

DESA/ KELURAHAN	Keadaan Desa/ Kelurahan		
	Geografis	Topografi	Permukaan Jalan Terluas
(1)	(2)	(3)	(4)
Sam Sam	Dataran	Datar	Pengerasan
Kandis	Dataran	Datar	Aspal/Beton
Belutu	Dataran	Datar	Tanah
Telaga Sam Sam	Dataran	Datar	Aspal/Beton
Kandis Kota	Dataran	Datar	Aspal/Beton
Simpang Belutu	Dataran	Datar	Aspal/Beton

Sumber: Kantor Camat Kandis

Tabel 5.2

**Kondisi Kesuburan Lahan Dirinci Menurut Desa/ Kelurahan
di Kecamatan Kandis Tahun 2008**

D e s a	Kondisi Kesuburan Lahan
(1)	(2)
Sam Sam	Sedang
Kandis	Sedang
Belutu	Sedang
Telaga Sam Sam	Sedang
Kandis Kota	Sedang
Simpang Belutu	Sedang

Sumber: Kantor Camat Kandis

Tabel 5.3**Luas Tanam, Luas Panen, Produktivitas dan Produksi Tanaman Pangan Menurut Jenis Tanaman di Kecamatan Kandis Tahun 2008**

Jenis Tanaman	Luas Tanam (Ha)	Luas Panen (Ha)	Produktivitas (Kw/Ha)	Produksi (Ton)
(1)	(2)	(3)	(4)	(5)
Padi Ladang	271	148	36	3,6
Padi Sawah	171	94	30	3,0
Jagung	128	87	86	240,0
Kedelai	-	-	-	-
Kacang Tanah	44	30	104	50,0
Kacang Hijau	-	-	-	-
Ubi Kayu	75	56	270	160,0
Ubi Jalar	13	10	50	45,0

Sumber: Dinas Pertanian dan Perkebunan Kabupaten Siak

Tabel 5.4

**Luas Tanam, Luas Panen, Produktivitas dan Produksi Tanaman Sayur Mayur
Menurut Jenis Tanaman di Kecamatan Kandis Tahun 2008**

Jenis Tanaman	Luas Tanam (Ha)	Luas Panen (Ha)	Produktivitas (Kw/Ha)	Produksi (Ton)
(1)	(2)	(3)	(4)	(5)
Kacang Panjang	48	32	90	184
Cabe	33	20	105	130
Tomat	-	-	-	-
Terong	15	10	-	134
Ketimun	28	18	127	182
Labu Siam	-	-	-	-
Bayam	10	7	142	145
Kangkung	7	4	114	135

Sumber: Dinas Pertanian dan Perkebunan Kabupaten Siak

Tabel 5.5**Luas Tanam, Luas Panen, Produktivitas dan Produksi Tanaman Buah-Buahan Menurut Jenis Tanaman di Kecamatan Kandis Tahun 2008**

Jenis Tanaman	Luas Tanam Ha	Luas Panen Ha	Produktivitas (Kw/Ha)	Produksi (Ton)
(1)	(2)	(3)	(4)	(5)
Semangka	30	22	46	17,0
Alpukat	98	68	330	3,3
Belimbing	69	50	-	-
Duku/Langsar	-	-	-	-
Durian	7	-	150	15
Jambu Biji	2.256	585	300	3
Jambu Air	1.831	454	300	3
Jeruk	3.700	2.700	150	15
Mangga	3.498	2.467	300	3
Manggis	-	-	-	-
Nangka	4.297	2.337	340	34
Nenas	14.362	831	4.320	432
Pepaya	2.480	1.862	1.200	12
Pisang	12.165	10.182	6.500	65
Rambutan	10.110	1.193	1.000	10
Salak	-	-	-	-
Sawo	20	10	-	-
Sukun	-	-	-	-

Sumber: Dinas Pertanian dan Perkebunan Kabupaten Siak

Tabel 5.6

**Luas Tanam, Luas Panen, Produktivitas dan Produksi Tanaman Obat-obatan
Menurut Jenis Tanaman di Kecamatan Kandis Tahun 2008**

Jenis Tanaman	Luas Tanaman (M ²)		Produktivitas	Produksi
	Akhir Tahun	Panen	(Kg/M ²)	(Kg)
(1)	(2)	(3)	(4)	(5)
Jahe	1.543	15	-	-
Laos	225	5	-	-
Kencur	-	-	-	-
Kunyit	181	11	-	-
Lempuyang	-	-	-	-
Temulawak	-	-	-	-
Temuireng	-	-	-	-
Keji Beling	-	-	-	-
Dringo	-	-	-	-
Kapulaga	-	-	-	-
Temukunci	-	-	-	-
Mengkudu	-	-	-	-
Sambiloto	-	-	-	-

Sumber: Dinas Pertanian dan Perkebunan Kabupaten Siak

Tabel 5.7

Luas Tanam, Luas Panen, Produktivitas dan Produksi Tanaman Hias Menurut Jenis Tanaman di Kecamatan Kandis Tahun 2008

Jenis Tanaman	Luas Tanaman (M ²)		Produktivitas	Produksi	
	Akhir Tahun	Panen	(Tangkai/ Ha ²)	Tangkai	(Kg)
(1)	(2)	(3)	(4)	(5)	(6)
Anggrek	126	64	-	-	-
Anthurium	-	-	-	-	-
Anyelir	-	-	-	-	-
Garbera	-	-	-	-	-
Gladiol	-	-	-	-	-
Heliconia	-	-	-	-	-
Krisan	-	-	-	-	-
Mawar	135	75	-	-	-
Sedap Malam	-	-	-	-	-
Dracaena	-	-	-	-	-
Melati	-	-	-	-	-
Palem	-	-	-	-	-

Sumber: Dinas Pertanian dan Perkebunan Kabupaten Siak

Tabel 5.8**Luas Areal, Produktivitas dan Produksi Perkebunan Menurut Komoditi di Kecamatan Kandis Tahun 2008**

Komoditi	Luas Areal (Ha)	Produktivitas (Ton/Ha/Th)	Produksi (Ton/Th)
(1)	(2)	(3)	(4)
Kelapa Sawit	24.853,0	26	25,08
Karet	27,7	8	20,00
Kelapa	41,2	11	171,61
Kopi	-	-	-
Pinang	25	8	27,31
Sagu	-	-	-

Sumber: Dinas Pertanian dan Perkebunan Kabupaten Siak