


Statistik Daerah Tebing Tinggi 2012



**Badan Pusat Statistik
Kabupaten Empat Lawang**



STATISTIK DAERAH TEBING TINGGI 2012



STATISTIK DAERAH KECAMATAN TEBING TINGGI 2012

Katalog BPS : 1101002.1611070
Ukuran Buku : 17,6 cm x 25 cm
Jumlah Halaman : 20 halaman

Naskah :
Seksi Neraca Wilayah dan Analisis Statistik

Gambar Kulit :
Seksi Integrasi Pengolahan dan Diseminasi Statistik

Diterbitkan Oleh :
Badan Pusat Statistik Kabupaten Empat Lawang

Dicetak Oleh :

Boleh dikutip dengan menyebut sumbernya

<http://www.empatlawangkab.bps.go.id>



Kata Pengantar

Publikasi Statistik Daerah Kecamatan Tebing Tinggi 2012 diterbitkan oleh Badan Pusat Statistik Kabupaten Empat Lawang berisi berbagai data dan informasi terpilih seputar Kecamatan Tebing Tinggi yang dianalisis secara sederhana untuk membantu pengguna data memahami perkembangan pembangunan serta potensi yang ada di Kecamatan Tebing Tinggi.

Publikasi Statistik Daerah Kecamatan Tebing Tinggi 2012 diterbitkan untuk melengkapi publikasi – publikasi statistik yang sudah terbit secara rutin setiap tahun. Berbeda dengan publikasi – publikasi yang sudah ada, publikasi ini lebih menekankan pada analisis.

Materi yang disajikan dalam Statistik Daerah Kecamatan Tebing Tinggi 2012 memuat berbagai informasi/indikator terpilih yang terkait dengan pembangunan di berbagai sektor di Kecamatan Tebing Tinggi dan diharapkan dapat menjadi bahan rujukan/kajian dalam perencanaan dan evaluasi kegiatan pembangunan.

Kritik dan saran konstruktif berbagai pihak kami harapkan untuk penyempurnaan penerbitan mendatang. Semoga publikasi ini mampu memenuhi tuntutan kebutuhan data statistik, baik oleh instansi/dinas pemerintah, swasta, kalangan akademis maupun masyarakat luas.

Kepala Badan Pusat Statistik
Kabupaten Empat Lawang

Ir. Dewi Isnaini



DAFTAR ISI

1. Geografi	1
2. Pemerintahan	2
3. Penduduk dan Ketenagakerjaan	3
4. Pendidikan	4
5. Kesehatan	5
6. Kemiskinan	6
7. Perumahan dan Lingkungan	7
8. Pertanian	8
9. Industri dan Perdagangan	9
10. Transportasi, Komunikasi, dan Pariwisata	10
11. Keuangan	11
12. Perbandingan Regional	12
Lampiran	13



Kecamatan Tebing Tinggi memiliki luas wilayah sebesar 590,57 kilometer persegi, Dan merupakan kecamatan terluas di wilayah Kabupaten Empat Lawang.

Kecamatan Tebing Tinggi memiliki luas wilayah sebesar 590,57 kilometer persegi. Kecamatan ini merupakan kecamatan dengan luas wilayah terbesar di antara 6 kecamatan lainnya di Kabupaten Empat Lawang.

Secara geografis, Kecamatan Tebing Tinggi berbatasan dengan Kabupaten Musi Rawas di sebelah utara, Kecamatan Talang Padang di sebelah selatan, Kabupaten Lahat di sebelah timur, dan Propinsi Bengkulu di sebelah barat.

Dari 35 desa/kelurahan yang terdapat di Kecamatan Tebing Tinggi, wilayah terluas dimiliki oleh Desa Pajar Bakti dan Desa Tanjung Ning Simpang dengan luas wilayah masing-masing 41 kilometer persegi. Sedangkan desa/kelurahan yang memiliki luas wilayah terkecil adalah Desa Kupang dan Kelurahan Pasar Tebing Tinggi dengan luas wilayah masing-masing hanya 3,25 kilometer persegi.

Luas Wilayah Menurut Desa di Kecamatan Tebing Tinggi, 2011 (km²)



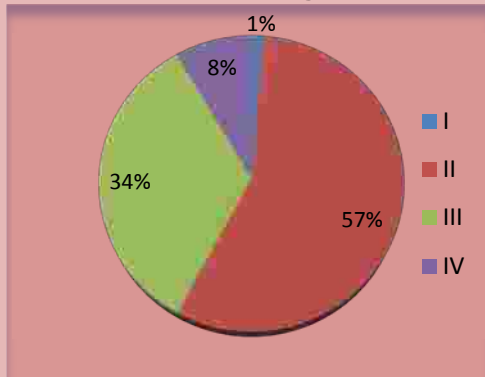
Sumber : Tebing Tinggi Dalam Angka, 2012

☺ ☺ **Tahukah Anda ?**

Dilihat dari topografi wilayahnya, hampir seluruh desa di Kecamatan Tebing Tinggi merupakan daerah dataran.

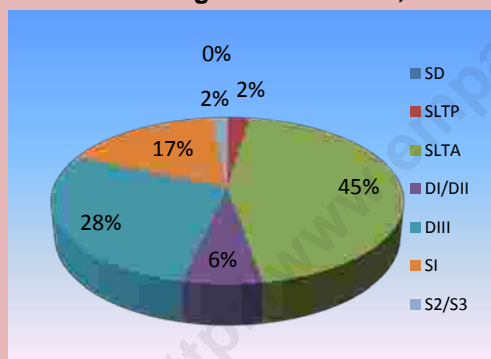
Di Kecamatan Tebing Tinggi PNS dengan jumlah terbanyak adalah PNS yang bertugas di Puskesmas, yaitu sebanyak 49 orang.

Persentase Pegawai Negeri Sipil Menurut Golongan, 2011



Sumber: Tebing Tinggi Dalam Angka, 2012

Persentase Pegawai Negeri Sipil Menurut Tingkat Pendidikan, 2011



Sumber : Tebing Tinggi Dalam Angka 2012

☺ ☺ **Tahukah Anda ?**

Kelurahan Tanjung Kupang yang merupakan salah satu kelurahan di Kecamatan Tebing Tinggi merupakan pusat pemerintahan Kabupaten Empat Lawang.

Secara administrasi Kecamatan Tebing Tinggi terdiri dari 35 Desa/Kelurahan, dengan Satuan Lingkungan Setempat (SLS) terdiri dari 31 RW , 73 RT dan 96 dusun, dimana seluruh desa tersebut berstatus definitif.

Pada tahun 2011 tercatat PNS yang bertugas di seluruh Kecamatan Tebing Tinggi berjumlah 130 orang. Jumlah ini meningkat hampir 206 persen dibandingkan dengan tahun sebelumnya. PNS dengan jumlah terbanyak adalah PNS yang bertugas di Puskesmas, yaitu sebanyak 49 orang.

Ditinjau dari golongannya, PNS pada Dinas di Lingkungan Pemerintah Kecamatan Tebing Tinggi terpusat pada golongan II, yakni sebanyak 47 orang. Sedangkan jika dilihat dari pendidikannya, jumlah PNS terbanyak adalah lulusan SLTA sebanyak 58 orang. Selanjutnya diikuti oleh PNS lulusan D3 sebanyak 36 orang. Sementara sisanya merupakan lulusan S1 sebanyak 22 orang , lulusan S2 sebanyak 2 orang, lulusan Diploma I sebanyak 8 orang dan lulusan SLTP sebanyak 3 orang.

PENDUDUK DAN KETENAGAKERJAAN

Jumlah penduduk terbanyak dan kepadatan penduduk tertinggi terdapat di Kelurahan Pasar Tebing Tinggi yang merupakan ibukota Kecamatan Tebing Tinggi.

3

Jumlah penduduk Kecamatan Tebing Tinggi pada tahun 2011 sebesar 56.081 jiwa yang terdiri dari 28.522 laki-laki dan 27.559 perempuan.

Dilihat dari persebarannya, pada tahun 2011 sebesar 14,35 persen atau 8.050 jiwa penduduk berada di ibukota kecamatan, yaitu Kelurahan Pasar Tebing Tinggi. Sedangkan Desa Pajar Bakti dan Desa Tanjung Ning Simpang yang merupakan desa terluas hanya memiliki jumlah penduduk masing-masing sebesar 1,53 persen dan 2,84 persen dari seluruh penduduk Kecamatan Tebing Tinggi.

Pada tahun 2011, tercatat sebanyak 39.667 penduduk Kecamatan Tebing Tinggi yang bekerja. Dari jumlah tersebut, sebanyak 32.438 orang atau 81,77 persen penduduk bekerja di sektor pertanian. Kemudian disusul dengan sektor perdagangan dengan jumlah penduduk yang bekerja sebanyak 3913 orang atau 9,8 persen. Sedangkan sisanya, bekerja di sektor jasa/PNS, sektor angkutan, sektor penggalian, sektor bangunan, dan sektor industri.

☺ ☺ *Tahukah Anda ?*

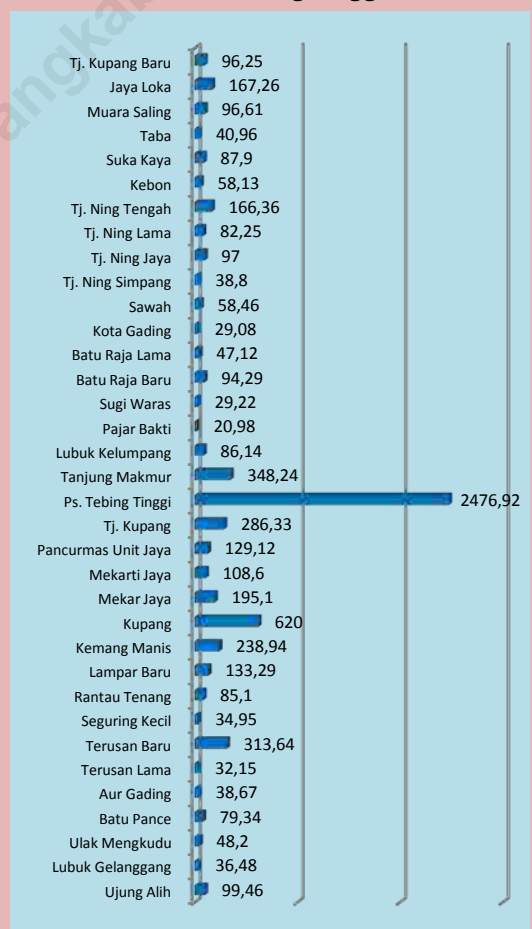
Kecamatan Tebing Tinggi merupakan kecamatan yang paling besar persebaran penduduknya dibanding kecamatan lainnya di Kab. Empat Lawang yakni 25,18 persen.

Indikator Kependudukan Kecamatan Tebing Tinggi, 2010 – 2011

Uraian	2010	2011
(1)	(2)	(3)
Jumlah Penduduk (jiwa)	55 639	56 081
Kepadatan Penduduk (jiwa/km)	94,21	94,96
Sex Ratio (L/P)(%)	103,49	103,49
Jumlah KK	15 630	15 832
Rata-rata Penduduk per KK (jiwa/ruta)	3	4

Sumber: Tebing Tinggi Dalam Angka, 2011 - 2012

Kepadatan Penduduk Kecamatan Tebing Tinggi, 2011



Sumber : Tebing Tinggi Dalam Angka 2012

Pada jenjang SD dan SMP satu orang guru mengawasi rata-rata 13 orang siswa, Sedangkan untuk SMA satu orang guru mengawasi rata-rata 9 orang siswa.

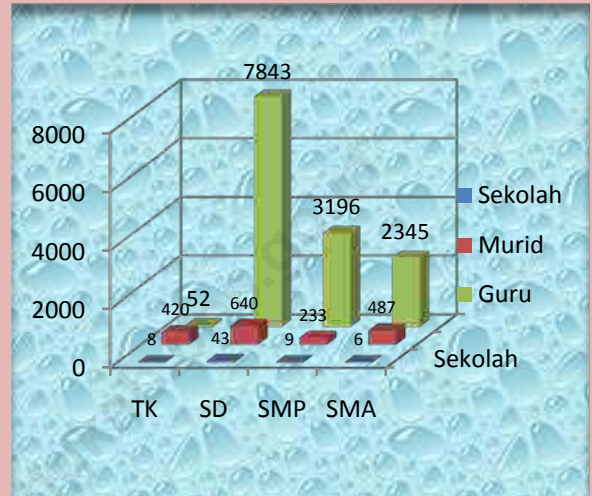
Pendidikan merupakan kata kunci untuk memajukan peradaban suatu bangsa dan negara, begitu juga di Kecamatan Tebing Tinggi. Pada tahun ajaran 2011/2012, jumlah sarana pendidikan yang terdapat di Kecamatan Tebing Tinggi antara lain: 8 Taman Kanak-Kanak, 42 Sekolah Dasar (SD), 1 Madrasah Ibtida'iyah Swasta (MIS), 8 Sekolah Menengah Pertama (SMP), 1 Madrasah Tsanawiyah (MTs), 4 Sekolah Menengah Atas (SMA), 1 Sekolah Menengah Kejuruan (SMK), dan 1 Madrasah Aliyah (MA).

☺ ☺ Tahukah Anda ?

Untuk saat ini hanya terdapat 6 SMA/Sederajat baik Negeri maupun Swasta di Kecamatan Tebing Tinggi.

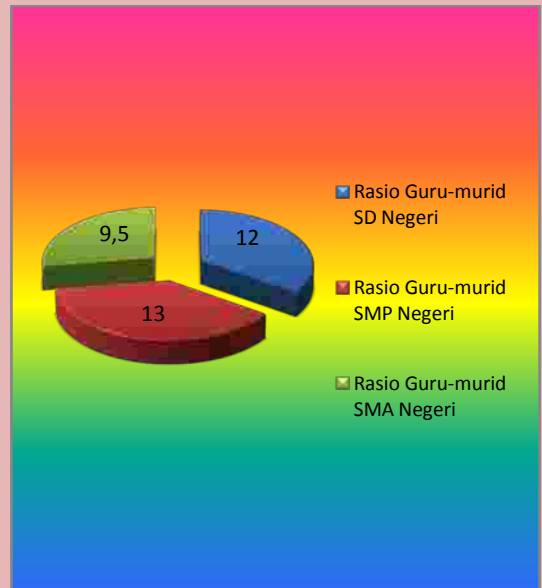
Rasio murid-guru pada tahun ajaran 2011/2012 di Kecamatan Tebing Tinggi, sebagai berikut: pada jenjang SD dan SMP, satu orang guru mengawasi secara rata-rata 13 orang siswa. Sedangkan pada jenjang SMA seorang guru mengawasi rata-rata 9 orang siswa. Dari data tersebut menunjukkan bahwa jumlah guru cukup memadai untuk tiap jenjang pendidikan di Kecamatan Tebing Tinggi.

Jumlah Murid, Guru, dan Sekolah di Kecamatan Tebing Tinggi, 2011



Sumber: Tebing Tinggi dalam Angka, 2012

Rasio Guru-Murid Sekolah Negeri Di Kecamatan Tebing Tinggi, 2011



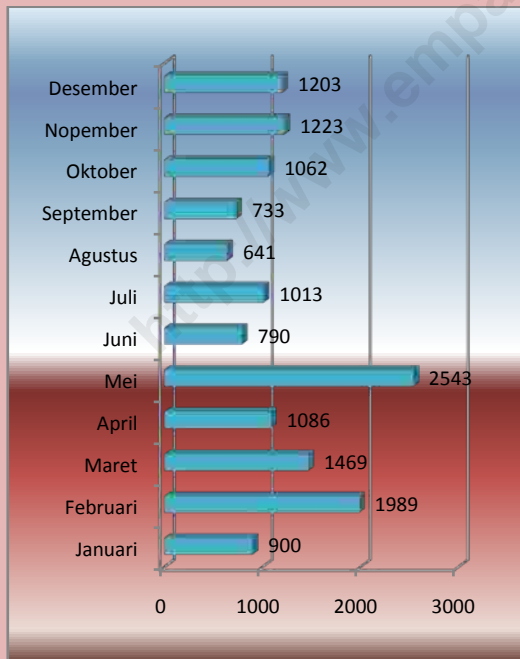
Sumber : Tebing Tinggi Dalam Angka, 2012

Statistik Kesehatan Kecamatan Tebing Tinggi, 2009 – 2011

Uraian	2009	2010	2011
(1)	(2)	(3)	(4)
Fasilitas Kesehatan			
Puskesmas	2	2	2
Pustu	5	3	3
Praktek Bidan	21	24	24
Praktek Dokter	3	4	4
Poskesdes	8	15	15
Polindes	11	8	8
Posyandu	43	43	43
Apotik	2	2	2
Toko Obat/Jamu	5	5	5
Tenaga Kesehatan			
Dokter	3	7	9
Bidan	44	45	67
Nakes/Mantri	17	22	37
Dukun Bayi	95	112	113

Sumber : Tebing Tinggi dalam Angka, 2010 - 2012

Jumlah Peserta KB di Kecamatan Tebing Tinggi, 2011



Sumber : Tebing Tinggi dalam Angka, 2012

Salah satu aspek terpenting kesejahteraan adalah kualitas fisik penduduk yang dapat dilihat dari derajat kesehatan penduduk. Keberadaan fasilitas kesehatan menjadi salah satu aspek penting dalam pembentukan masyarakat sehat dan berumur panjang yang merupakan salah satu tujuan pembangunan di bidang kesehatan.

Pada Tahun 2011 Jumlah puskesmas dan Pustu yang tersedia hingga masing-masing hanya 2 unit dan 3 unit. Jumlah fasilitas kesehatan seperti praktek dokter, bidan dan poskesdes secara berturut-turut yakni sebanyak 4 unit, 24 unit, dan 15 unit. Sementara jumlah fasilitas kesehatan lainnya, yaitu polindes 8 unit, posyandu 43 unit, apotek 2 unit, dan toko obat/jamu 5 unit.

Jumlah peserta Program Keluarga Berencana (KB) di Kecamatan Tebing Tinggi terdiri dari 14.652 peserta. Sedangkan jumlah pasangan usia subur pada tahun ini meningkat sekitar 71,16% di banding tahun lalu yakni menjadi 11.418 pasangan.

☺ ☺ *Tahukah Anda ?*

Sebagian besar penduduk di Kecamatan Tebing Tinggi beragama Islam, yakni mencapai 95,53 persen atau sebanyak 54.707 orang.

Dari 5.458 rumah tangga miskin, sebesar 10,51 persen dari jumlah tersebut termasuk dalam kategori sangat miskin.

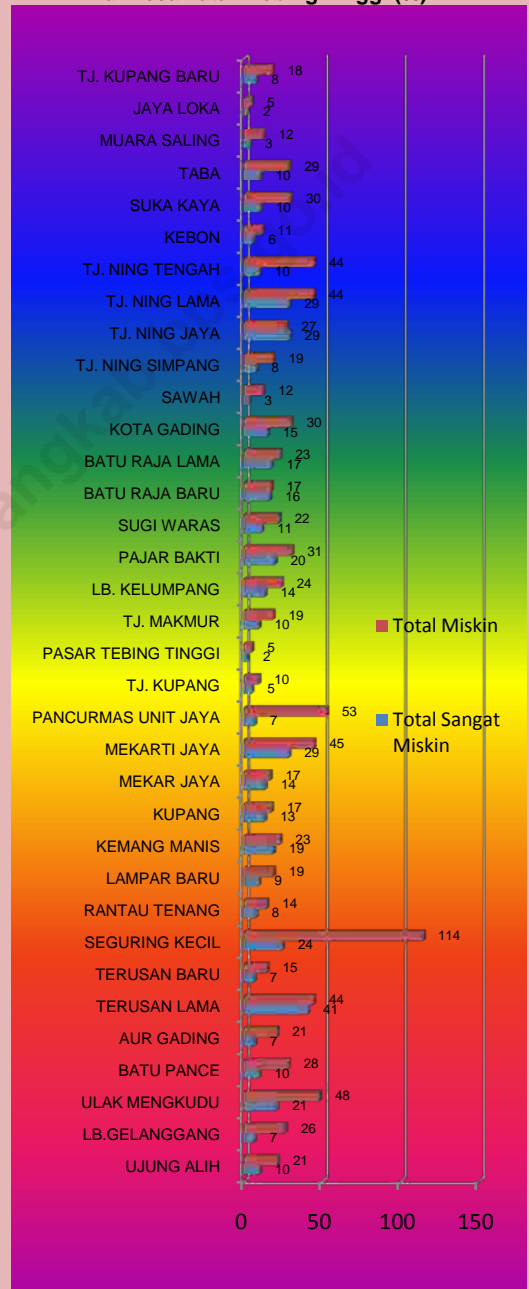
Berdasarkan hasil Pendataan Program Perlindungan Sosial (PPLS) tahun 2011, jumlah keseluruhan rumah tangga miskin yang terdapat di Kecamatan Tebing Tinggi tercatat sebanyak 5.458 rumah tangga. Dari jumlah tersebut, 10,51 persennya termasuk dalam kategori sangat miskin dan sebanyak 14,23 persen termasuk kategori miskin. Sementara kategori hampir miskin dan rentan miskin lainnya masing-masing sekitar 29,24 persen dan 46 persen.

Sesuai dengan jumlah penduduknya, jumlah rumah tangga miskin secara keseluruhan paling banyak terdapat di Kelurahan Jayaloka, yaitu sekitar 10,80 persen dari semua rumah tangga miskin yang ada di Kecamatan Tebing Tinggi atau sebanyak 590 rumah tangga. Kemudian diikuti oleh Kelurahan Pasar Tebing Tinggi dan Desa Kebon, masing-masing sebanyak 41 rumah tangga dan 38 rumah tangga atau sekitar 7,73 persen dan 4,39 persen.

☺ ☺ Tahukah Anda ?

Di antara 35 desa/kelurahan di Kecamatan Tebing Tinggi, Desa Terusan Lama merupakan desa dengan persentase rumah tangga kategori sangat miskin paling banyak, yakni 41 persen. Sementara Desa Seguring Kecil merupakan desa dengan persentase rumah tangga kategori miskin paling banyak, yakni 114 persen.

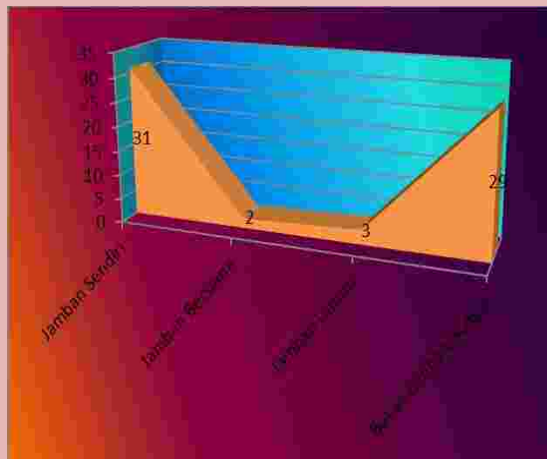
Perbandingan Persentase Rumah Tangga Hasil PPLS 2011 Antar Desa di Kecamatan Tebing Tinggi (%)



Sumber : BPS Kabupaten Empat Lawang

Untuk sarana penerangan, di Kecamatan Tebing Tinggi terdapat dua jenis penerangan utama yakni penerangan listrik PLN dan Listrik non PLN.

Jumlah Desa Berdasarkan Tempat Buang Air Besar Sebagian Besar Rumah Tangga di Kecamatan Tebing Tinggi, 2011

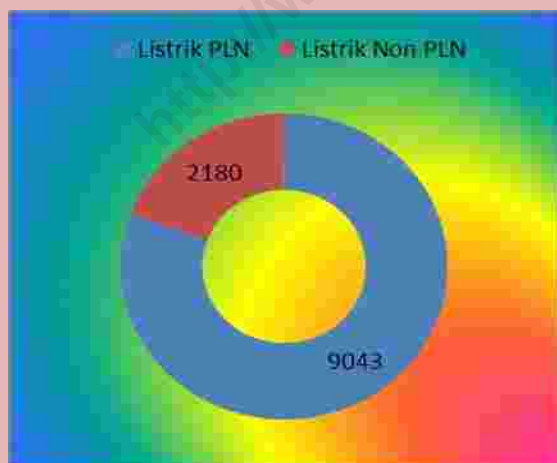


Sumber : Tebing Tinggi dalam Angka, 2012

☺ ☺ Tahukah Anda ?

Hanya dua Desa/Kel dari 35 Desa/Kel di Kecamatan Tebing Tinggi yang dialiri PDAM yaitu Desa Lampar Baru dan Kelurahan Pasar Tebing Tinggi.

Jumlah Rumah Tangga Berdasarkan Sumber Penerangan Utama di Kecamatan Tebing Tinggi, 2011



Sumber : Tebing Tinggi Dalam Angka, 2012

Rumah dapat dijadikan salah satu indikator kesejahteraan rumah tangga. Semakin baik fasilitas yang dimiliki dapat diasumsikan semakin sejahtera rumah tangga yang menempati rumah tersebut. Berbagai fasilitas yang dapat mencerminkan tingkat kesejahteraan tersebut antara lain dapat dilihat dari luas lantai, sumber air minum, tempat buang air besar dan penampungan kotoran akhir, serta sumber penerangan. Pada tahun 2011, sebagian besar rumah tangga menggunakan air sumur sebagai sumber air minum dan keperluan memasak. Sementara untuk tempat buang air besar, sebagian besar rumah tangga di 35 desa/kel sudah mempunyai jamban (tempat buang air besar sendiri). Namun, masih ada 3 desa yang sebagian besar rumah tangganya masih menggunakan sungai yaitu Desa Ujung Alih, Lubuk Gelanggang, dan Desa Tanjung Kupang Baru.

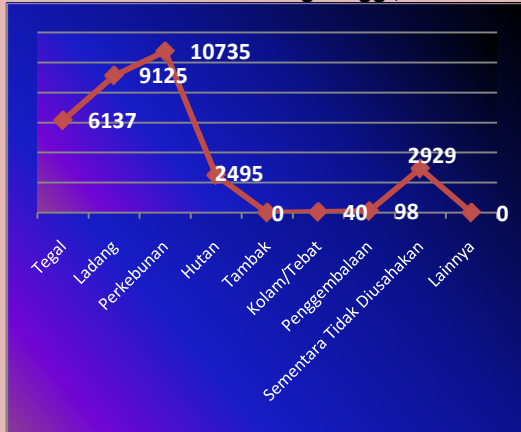
Untuk sarana penerangan, di Kecamatan Tebing Tinggi terdapat dua jenis penerangan utama yakni penerangan listrik PLN dan Listrik non PLN dari 35 desa/kelurahan di Kecamatan Tebing Tinggi ada 5 desa yang sumber penerangan utamanya listrik Non PLN, yaitu desa Mekarti Jaya, Pancurmas Unit Jaya, Sugiwaras, Tanjung Ning Jaya, dan Tanjung Kupang Baru.



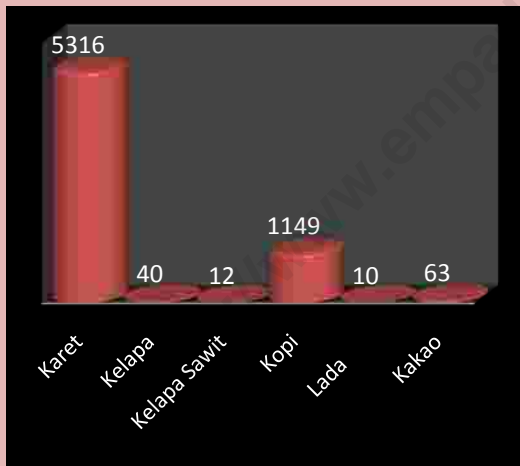
PERTANIAN

Jumlah Ternak terbesar terdapat di Desa Tanjung Kupang untuk Sapi , dan Desa Suka Kaya untuk Kerbau dengan jumlah masing-masing yakni 39 ekor sapi dan 52ekor kerbau.

Luas Lahan Bukan Sawah Menurut Penggunaannya(Ha) di Kecamatan Tebing Tinggi, 2011



Produksi Tanaman Perkebunan Rakyat di Kecamatan Tebing Tinggi, 2011 (ton)



Sumber: Tebing Tinggi dalam Angka 2012

☺ ☺ Tahukah Anda ?

Menurut penggunaannya Lahan di Kecamatan Tebing Tinggi dibagi menjadi tiga jenis yaitu, lahan sawah, lahan bukan sawah dan lahan bukan pertanian.

Pertanian merupakan sektor hulu (primer) hampir di seluruh wilayah Indonesia, begitu juga di wilayah Kecamatan Tebing Tinggi Pertanian menjadi sektor Primer . Dari 61.323 hektar luas lahan yang ada di Kecamatan Tebing Tinggi, sekitar 4.460 hektar merupakan lahan sawah atau sekitar 7,27 persen dari luas lahan seluruhnya, sedangkan untuk lahan bukan sawah, lahan perkebunan merupakan lahan dengan luas lahan terbesar yaitu mencapai 10.735 hektar.

Pada tahun 2011, produksi padi sawah di kecamatan ini mencapai 14.489 ton dengan luas panen sebesar 3.293 hektar. Sedangkan tanaman karet menghasilkan produksi sebesar 3.516 ton dengan luas tanam mencapai 2.966 hektar, sementara kopi yang merupakan tanaman primadona dari sektor perkebunan produksinya hanya mencapai 1.149 ton dengan luas tanam sekitar 2.624 hektar.

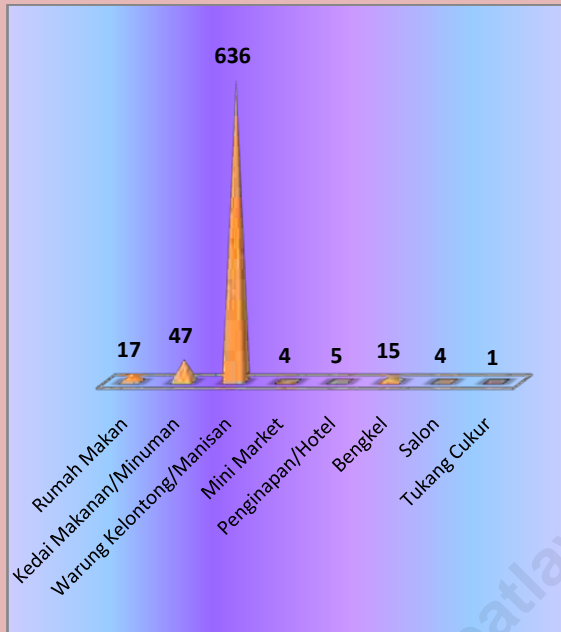
Di Sektor Peternakan pada tahun 2011 terdapat 175 ekor sapi, 353 ekor kerbau di Kecamatan Tebing Tinggi dengan Jumlah Ternak terbesar terdapat di Desa Tanjung Kupang untuk Sapi , dan Desa Suka Kaya untuk Kerbau.

INDUSTRI DAN PERDAGANGAN

Terdapat 729 unit usaha di Kecamatan Tebing Tinggi. Jumlah ini menurun dibandingkan dengan tahun sebelumnya, yaitu 803 unit usaha.

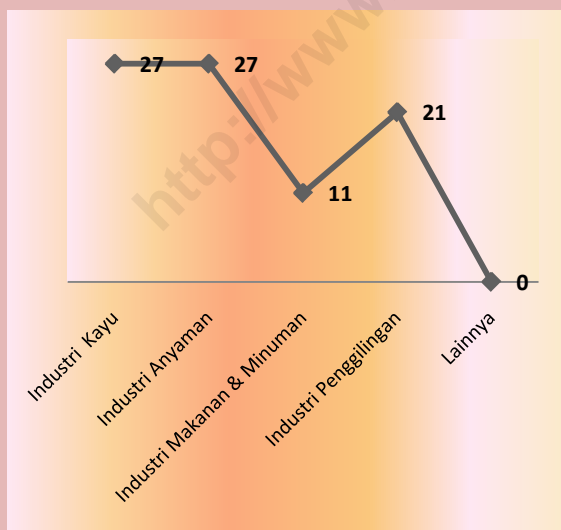
9

Jumlah Unit Usaha Menurut Jenisnya di Kecamatan Tebing Tinggi, 2011



Sumber: Tebing Tinggi dalam Angka 2012

Jumlah Unit Usaha Industri di Kecamatan Tebing Tinggi, 2011



Sumber: Tebing Tinggi dalam Angka 2012

Pada tahun 2011 terdapat 729 unit usaha di Kecamatan Tebing Tinggi. Jumlah ini menurun dibandingkan dengan tahun sebelumnya, yaitu 803 unit usaha. Di antara jenis unit usaha yang terdapat di Kecamatan Tebing Tinggi, unit usaha yang paling mendominasi adalah warung kelontong/manisan, yaitu mencapai 90 persen atau sebanyak 636 unit usaha.

Unit Usaha industri yang paling banyak terdapat di Kecamatan Tebing Tinggi adalah Jenis unit usaha Industri Kayu dan Industri Anyaman yaitu masing-masing 27 Unit, dimana untuk jenis usaha kayu paling banyak terdapat di daerah kelurahan jayaloka, sedangkan untuk usaha industri anyaman banyak terdapat di desa Terusan lama.


Selanjutnya, Kecamatan Tebing Tinggi mempunyai dua unit Pasar Inpres, satu unit Pasar Swadaya, dan satu unit pasar mingguan yang disebut Kalangan.

☺ ☺ *Tahukah Anda ?*

Yang disebut Kalangan adalah pasar yang hanya ada satu atau dua hari setiap minggunya.

Tahun 2011, sarana dan prasarana pos dan telekomunikasi di Kecamatan Tebing Tinggi masih sangat minim.

Persentase Panjang Jalan Menurut Lapisan Permukaan Jalan Di Kecamatan Tebing Tinggi 2011



Sumber: Tebing Tinggi dalam Angka 2012

Jumlah Jembatan Menurut Permukaan/ Kerangka Jembatan di Kecamatan Tebing Tinggi 2011



Sumber: Tebing Tinggi dalam Angka 2012

☺ ☺ Tahukah Anda ?

Objek wisata alam yang terdapat di Kecamatan Tebing Tinggi, antara lain Sungai Musi (Pantai Terusan), Sungai Musi (Wisata Seguring), Air Terjun Jaya Loka, dan Air Sungai Lubuk Tidung.

Keberhasilan pembangunan sangat dipengaruhi oleh peran transportasi sebagai urat nadi kehidupan politik, ekonomi, sosial budaya, dan pertahanan keamanan. Transportasi berfungsi sebagai katalisator dalam mendukung pertumbuhan ekonomi dan pengembangan wilayah.

Dengan luas wilayah sekitar 590,57 kilometer persegi yang mencakup 35 desa/kelurahan, hingga saat ini baru tersedia 48,46 km jalan beraspal. Selain itu, terdapat jalan dengan permukaan semen sepanjang 10,22 km, jalan dengan permukaan kerikil sepanjang 23,89 km, dan 57,31 km jalan tanah.

. Tahun 2011, sarana dan prasarana pos dan telekomunikasi di Kecamatan Tebing Tinggi masih sangat minim. Hal ini tercermin dari data yang menunjukkan jumlah wartel, warnet, dan pos pembantu secara berurutan yakni 1 unit, 10 unit, dan 1 unit. Meskipun demikian, keberadaan sinyal telepon selular sudah cukup menjangkau hampir seluruh desa/kelurahan di kecamatan ini.

Objek wisata alam yang terdapat di Kecamatan Tebing Tinggi, antara lain Sungai Musi (Pantai Terusan), Sungai Musi (Wisata Seguring), Air Terjun Jaya Loka, dan Air Sungai Lubuk Tidung.

Realisasi Penerimaan Kecamatan Tebing Tinggi mencapai 4,26 miliar rupiah dan realisasi PBB mencapai 317,81 juta rupiah.

Keberhasilan dan kelancaran roda pemerintahan di suatu daerah tidak hanya ditunjang oleh sumber daya manusia yang handal, tetapi juga dipengaruhi oleh sumber dana yang memadai. Sumber dana bagi wilayah kecamatan berasal dari pemberian pemerintah daerah propinsi dan pemberian pemerintah daerah/kota. Realisasi dana yang masuk di Kecamatan Tebing Tinggi mencapai sekitar 4,26 miliar rupiah. Penerimaan tersebut digunakan untuk membiayai pengeluaran rutin pemerintahan sebesar 3,84 miliar rupiah dan pengeluaran pembangunan sebesar 416,5 juta rupiah.

Realisasi penerimaan pajak bumi dan bangunan Kecamatan Tebing Tinggi pada tahun 2011, mencapai hampir 317 juta rupiah. Penerimaan Pajak Bumi dan Bangunan terbesar dicapai oleh Kelurahan Pasar Tebing Tinggi, yaitu sebesar 69 juta rupiah. Hal ini sesuai dengan banyaknya penduduk yang tinggal di desa tersebut.

☺ ☺ Tahukah Anda ?

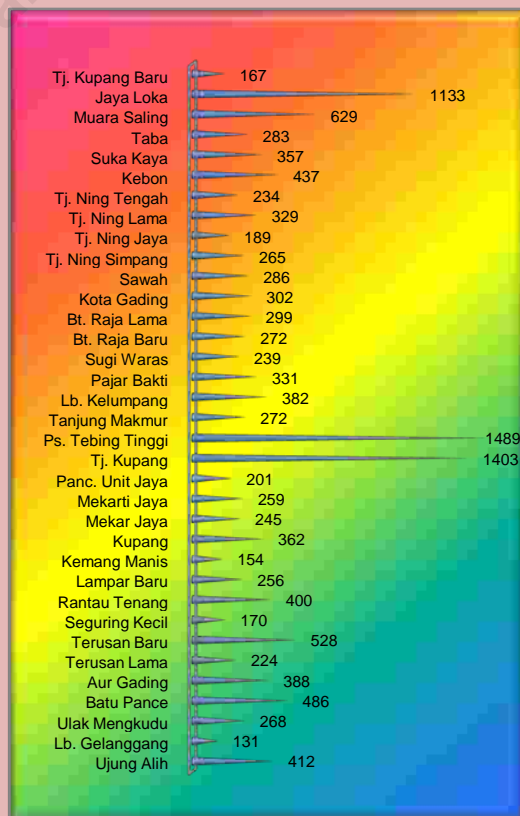
Realisasi penerimaan PBB terkecil di kecamatan tebing Tinggi adalah Desa Seguring kecil yakni hanya sekitar 1,2 juta rupiah pada tahun 2011.

Realisasi Penerimaan dan Pengeluaran Keuangan di Kecamatan Tebing Tinggi, 2011

Uraian	Jumlah (Rupiah)
(1)	(2)
PENERIMAAN	4 263 700 000
Pendapatan Asli Desa/Kelurahan	0
Pemberian dari Pemerintah Pusat	1 836 300 000
Pemberian dari Pemerintah Propinsi	655 000 000
Pemberian dari Pemerintah Daerah/Kota	1 760 400 000
PENGELUARAN	4 263 700 000
Pengeluaran Rutin	3 847 200 000
Pengeluaran Pembangunan	416 500 000

Sumber: Tebing Tinggi dalam Angka 2012

Jumlah Wajib PBB di Kecamatan Tebing Tinggi 2011

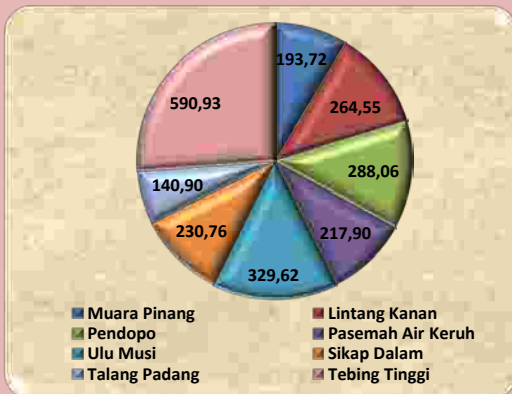


Sumber: Tebing Tinggi dalam Angka 2011

PERBANDINGAN REGIONAL

Kecamatan Tebing Tinggi tidak hanya memiliki wilayah terluas dan penduduk terbanyak, tetapi juga pertumbuhan penduduk tertinggi dan jumlah rumah tangga miskin terbanyak untuk seluruh klasifikasi kemiskinan.

Luas Wilayah Menurut Kecamatan di Kabupaten Empat Lawang, 2011 (km²)

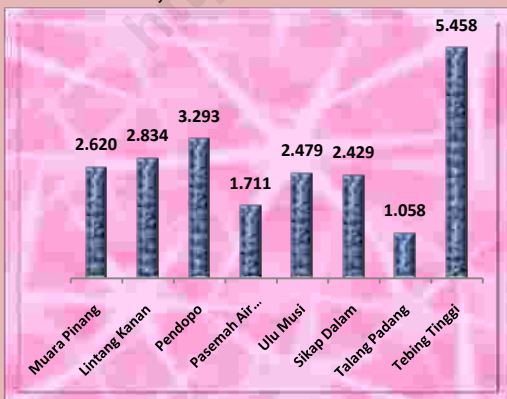


Kepadatan Penduduk, Laju Pertumbuhan Penduduk dan Rasio Jenis Kelamin, 2011

Kecamatan	Kepadatan (jiwa/km ²)	LPP (%)	RJK (%)
(1)	(2)	(3)	(4)
Muara Pinang	152,19	0,68	102,06
Lintang Kanan	90,81	0,65	107,14
Tebing Tinggi	166,64	0,76	103,48
Pasemah Air Keruh	90,42	0,63	113,99
Ulu Musi	52,62	0,62	109,58
Sikap Dalam	71,13	0,62	104,24
Talang Padang	82,92	0,59	104,48
Tebing Tinggi	94,90	0,79	103,49
Empat Lawang	98,71	0,70	105,15

Ket: LPP = Laju Pertumbuhan Penduduk 2010-2011
Sumber: Empat Lawang Dalam Angka, 201

Jumlah Seluruh Rumah Tangga Klasifikasi Kemiskinan, Hasil Pendataan PPLS 2011



Dari luas wilayah Kabupaten Empat Lawang yakni 2.256,44 km², Tebing Tinggi merupakan kecamatan yang memiliki wilayah terluas atau mencapai 26,19 persen. Penduduk dengan jumlah terbanyak pun berada di Kecamatan Tebing Tinggi yang mencapai 56.081 jiwa. Selain itu kecamatan dengan kepadatan penduduk tertinggi juga ditempati oleh Kecamatan Tebing Tinggi. Sekitar 166 jiwa menempti setiap kilometer persegi wilayah kecamatan ini.

Berdasarkan rasio jenis kelamin, seluruh kecamatan di kabupaten ini memiliki jumlah penduduk laki-laki lebih banyak dibandingkan dengan penduduk perempuan. Pasemah Air Keruh merupakan kecamatan dengan RJK terbesar. Di kecamatan ini, dalam setiap 100 perempuan terdapat 103 laki-laki. Seiring dengan jumlah penduduknya, laju pertumbuhan penduduk tertinggi juga dialami oleh Kecamatan Tebing Tinggi, yaitu mencapai 0,79 persen per tahun.

Untuk jumlah keseluruhan klasifikasi rumah tangga miskin hasil pendataan program perlindungan sosial (PPLS) tahun 2011, sesuai dengan banyaknya penduduk, Tebing Tinggi juga merupakan kecamatan dengan jumlah rumah tangga miskin terbanyak.



LAMPIRAN TABEL



Tabel 2.1**Banyaknya Satuan Lingkungan Setempat Menurut Desa Di Kecamatan Tebing Tinggi,2011**

Desa	RW	RT	Dusun	Jumlah
(1)	(2)	(3)	(4)	(5)
1 Ujung Alih	-	-	3	3
2 Lubuk Gelanggang	-	-	3	3
3 Ulak Mengkudu	-	-	3	3
4 Batu Pance	-	-	3	3
5 Aur Gading	-	-	3	3
6 Terusan Lama	-	-	2	2
7 Terusan Baru	-	-	3	3
8 Seguring Kecil	-	-	2	2
9 Rantau Tenang	-	-	3	3
10 Lampar Baru	-	-	2	2
11 Kemang Manis	-	-	2	2
12 Kupang	4	12	-	16
13 Mekar Jaya	-	-	4	4
14 Mekarti Jaya	-	-	3	3
15 Pancurmas Unit Jaya	-	-	2	2
16 Tj. Kupang	9	27	-	36
17 Ps. Tebing Tinggi	11	14	-	25
18 Tanjung Makmur	-	-	3	3
19 Lubuk Kelumpang	-	-	3	3
20 Pajar Bakti	-	-	2	2
21 Sugi Waras	-	-	3	3
22 Batu Raja Baru	-	-	5	5
23 Batu Raja Lama	-	-	3	3
24 Kota Gading	-	-	2	2
25 Sawah	-	-	3	3
26 Tj. Ning Simpang	-	-	3	3
27 Tj. Ning Jaya	-	-	2	2
28 Tj. Ning Lama	-	-	3	3
29 Tj. Ning Tengah	-	-	3	3
30 Kebon	-	-	3	3
31 Suka Kaya	-	-	3	3
32 Taba	-	-	3	3
33 Muara Saling	-	-	7	7
34 Jaya Loka	8	20	-	28
35 Tj. Kupang Baru	-	-	7	7
Tebing Tinggi	31	73	96	200

Sumber: Tebing Tinggi Dalam Angka 2012

Tabel. 2.2

Jumlah Pegawai Negeri Sipil (PNS) Menurut Tingkat Pendidikan pada Dinas Pemerintahan Kecamatan Tebing Tinggi, 2011

Unit Kerja <i>Division</i>	Pendidikan							Jumlah <i>Total</i>
	SD	SLTP	SLTA	D1/D2	D3	S1	S2/S3	
(1)	(2)	(3)	(4)	(5)	(6)	(7)	(8)	(9)
1 Kantor Kecamatan	-	-	4	-	1	8	2	15
2 Puskesmas	-	-	7	3	33	6	-	49
3 Kantor Urusan Agama	-	1	-	-	-	1	-	2
4 Cabang Dinas Pendidikan	-	2	-	4	1	5	-	12
5 Cabang Dinas Pertanian	-	-	-	-	-	1	-	1
6 PLKB	-	-	-	-	1	1	-	3
7 Koordinator Statistik	-	-	-	1	-	-	-	1
8 Polsek	-	-	47	-	-	-	-	47
Tebing Tinggi	-	3	58	8	36	22	2	130

Sumber: Tebing Tinggi Dalam Angka 2012

Tabel. 2.3

**Jumlah Pegawai Negeri Sipil (PNS) Menurut Golongan
pada Dinas Pemerintahan Kecamatan Tebing
Tinggi, 2011**

Unit Kerja	Golongan				Jumlah <i>Total</i>
	I	II	III	IV	
(1)	(2)	(3)	(4)	(5)	(6)
1 Kantor Kecamatan	-	4	10	1	15
2 Puskesmas	-	38	11	-	49
3 Kantor Urusan Agama	1	-	1	-	2
4 Cabang Dinas Pendidikan	-	2	4	6	12
5 Cabang Dinas Pertanian	-	-	1	-	1
6 PLKB	-	2	1	-	3
7 Koordinator Statistik	-	1	-	-	1
Tebing Tinggi	1	47	28	7	83

Sumber: Tebing Tinggi Dalam Angka 2012

Tabel 3.1 Jumlah Penduduk yang Bekerja Menurut Sektor dan Desa di Kecamatan Tebing Tinggi, 2011

Desa	Pertanian	Penggalian	Industri	Bangunan	Perdagangan	Angkutan	Jasa/PNS
(1)	(2)	(3)	(4)	(5)	(6)	(7)	(8)
1 Ujung Alih	752	-	-	3	9	3	4
2 LB. Gelanggang	868	-	-	8	10	2	6
3 Ulak Mengkudu	1 016	31	5	3	17	9	8
4 Batu Pance	963	-	-	3	15	5	2
5 Aur Gading	435	-	7	8	21	3	7
6 Terusan Lama	531	45	5	3	10	2	3
7 Terusan Baru	1 202	5	1	8	40	5	15
8 Seguring Kecil	232	6	2	3	14	3	8
9 Rantau Tenang	1 407	21	-	7	20	4	17
10 Lampar Baru	639	9	-	10	20	15	3
11 Kemang Manis	750	-	1	3	8	8	3
12 Kupang	922	-	2	12	18	13	51
13 Mekar Jaya	618	-	-	9	20	30	7
14 Mekarti Jaya	368	-	2	6	10	6	5
15 Pnc. Unit Jaya	210	-	2	6	9	20	2
16 Tj. Kupang	3 543	152	35	21	270	51	315
17 Ps. Tebing Tinggi	1 117	239	95	71	2 984	231	399
18 Tj.Makmur	904	29	9	6	31	36	20
19 LB. Kelumpang	752	-	-	3	9	3	4
20 Pajar Bakti	313	-	-	6	16	2	5
21 Sugi Waras	470	-	-	7	11	3	6
22 Batu Raja Baru	1 231	21	10	9	21	8	5
23 Batu Raja Lama	917	31	7	6	12	5	7
24 Kota Gading	791	20	8	4	10	3	3
25 Sawah	916	-	10	6	18	6	6
26 Tj. Ning Simpang	1 151	-	4	5	20	12	10
27 Tj. Ning Jaya	365	-	-	6	15	15	3
28 Tj. Ning Lama	523	-	11	4	15	8	2
29 Tj. Ning Tengah	436	-	-	3	9	2	3
30 Kebon	969	-	-	2	25	3	9
31 Suka Kaya	562	5	-	4	18	5	10
32 Taba	848	-	-	10	48	48	7
33 Muara Saling	2 249	-	25	10	40	30	60
34 Jaya Loka	2 608	15	42	112	79	100	282
35 Tj. Kupang Baru	860	-	5	8	21	5	3
Tebing Tinggi	32 438	629	288	395	3 913	704	1300

Sumber : Tebing Tinggi Dalam Angka 2012

Tabel. 5.1 **Banyaknya Pasangan Usia Subur (PUS)**
Menurut Desa di Kecamatan Tebing Tinggi, 2011

Desa	PUS
(1)	(2)
1 Ujung Alih	230
2 Lb. Gelanggang	193
3 Ulak Mengkudu	320
4 Batu Pance	511
5 Aur Gading	262
6 Terusan Lama	143
7 Terusan Baru	329
8 Seguring Kecil	43
9 Rantau Tenang	693
10 Lampar Baru	212
11 Kemang Manis	692
12 Kupang	275
13 Mekar Jaya	185
14 Mekarti Jaya	130
15 Pncr. Unit Jaya	99
16 Tj. Kupang	878
17 Ps. Tebing Tinggi	1436
18 Tj. Makmur	246
19 Lb. Kelumpang	210
20 Pajar Bakti	103
21 Sugi Waras	227
22 Batu Raja Baru	258
23 Batu Raja Lama	258
24 Kota Gading	180
25 Sawah	306
26 Tj. Ning Simpang	308
27 Tj. Ning Jaya	184
28 Tj. Ning Lama	215
29 Tj. Ning Tengah	211
30 Kebon	177
31 Suka Kaya	293
32 Taba	177
33 Muara Saling	586
34 Jaya Loka	736
35 Tj. Kupang Baru	112
Tebing Tinggi	11418

Sumber : Tebing Tinggi Dalam Angka 2012

Tabel 8.1 Populasi Ternak Sapi Dan Kerbau Menurut Desa di Kec. Tebing Tinggi (ekor), 2011

Desa	Sapi	Kerbau
(1)	(2)	(3)
1 Ujung Alih	17	7
2 Lubuk Gelanggang	7	1
3 Ulak Mengkudu	9	11
4 Batu Pance	4	5
5 Aur Gading	8	-
6 Terusan Lama	10	19
7 Terusan Baru	6	39
8 Seguring Kecil	-	2
9 Rantau Tenang	0	14
10 Lampar Baru	7	3
11 Kemang Manis	3	5
12 Kupang	4	5
13 Mekar Jaya	-	-
14 Mekarti Jaya	13	-
15 Pancurmas Unit Jaya	-	-
16 Tj. Kupang	39	-
17 Ps. Tebing Tinggi	8	3
18 Tanjung Makmur	8	1
19 Lubuk Kelumpang	4	-
20 Pajar Bakti	-	10
21 Sugi Waras	5	4
22 Batu Raja Baru	-	19
23 Batu Raja Lama	1	12
24 Kota Gading	-	-
25 Sawah	8	-
26 Tj. Ning Simpang	-	11
27 Tj. Ning Jaya	-	-
28 Tj. Ning Lama	-	6
29 Tj. Ning Tengah	-	2
30 Kebon	-	46
31 Suka Kaya	14	52
32 Taba	-	26
33 Muara Saling	-	-
34 Jaya Loka	-	33
35 Tj. Kupang Baru	-	17
Tebing Tinggi	175	353

Sumber : Tebing Tinggi Dalam Angka 2012

**Tabel 11.1 Jumlah Wajib PBB dan Realisasi Penerimaan PBB
Menurut Desa Di Kecamatan Tebing Tinggi,2011**

Desa	Wajib PBB	Realisasi Penerimaan Pajak
(1)	(2)	(3)
1 Ujung Alih	412	5.545.663
2 Lubuk Gelanggang	131	1.803.690
3 Ulak Mengkudu	268	5.021.082
4 Batu Pance	486	3.266.683
5 Aur Gading	388	5.158.899
6 Terusan Lama	224	4.196.560
7 Terusan Baru	528	8.989.696
8 Seguring Kecil	170	1.255.704
9 Rantau Tenang	400	6.709.364
10 Lampar Baru	256	5.466.127
11 Kemang Manis	154	1.984.110
12 Kupang	362	8.669.097
13 Mekar Jaya	245	3.646.971
14 Mekarti Jaya	259	3.839.900
15 Pancurmas Unit Jaya	201	6.239.110
16 Tj. Kupang	1 403	57.391.021
17 Ps. Tebing Tinggi	1 489	69.764.297
18 Tanjung Makmur	272	3.683.956
19 Lubuk Kelumpang	382	7.895.522
20 Pajar Bakti	331	5.982.025
21 Sugi Waras	239	5.206.412
22 Batu Raja Baru	272	4.678.023
23 Batu Raja Lama	299	5.356.364
24 Kota Gading	302	4.548.623
25 Sawah	286	5.766.450
26 Tj. Ning Simpang	265	3.670.955
27 Tj. Ning Jaya	189	2.688.804
28 Tj. Ning Lama	329	5.875.571
29 Tj. Ning Tengah	234	2.688.804
30 Kebon	437	6.403.547
31 Suka Kaya	357	5.323.681
32 Taba	283	4.804.564
33 Muara Saling	629	15.209.456
34 Jaya Loka	1 133	26.470.394
35 Tj. Kupang Baru	167	2.615.025
Tebing Tinggi	9 757	317.815.150

Sumber : Tebing Tinggi Dalam Angka 2012

DATA

MENCERDASKAN BANGSA

<http://www.empatlawangkab.bps.go.id>



**BADAN PUSAT STATISTIK
KABUPATEN EMPAT LAWANG**

Jl. Lintas Sumatera Kelurahan Tanjung Kupang Kec.Tebing Tinggi
Kabupaten Empat Lawang, Provinsi Sumatera Selatan
Telp/Fax : 0702 21674
Homepage : <http://www.empatlawangkab.bps.go.id>
E-mail : bps1611@mailhost.bps.go.id