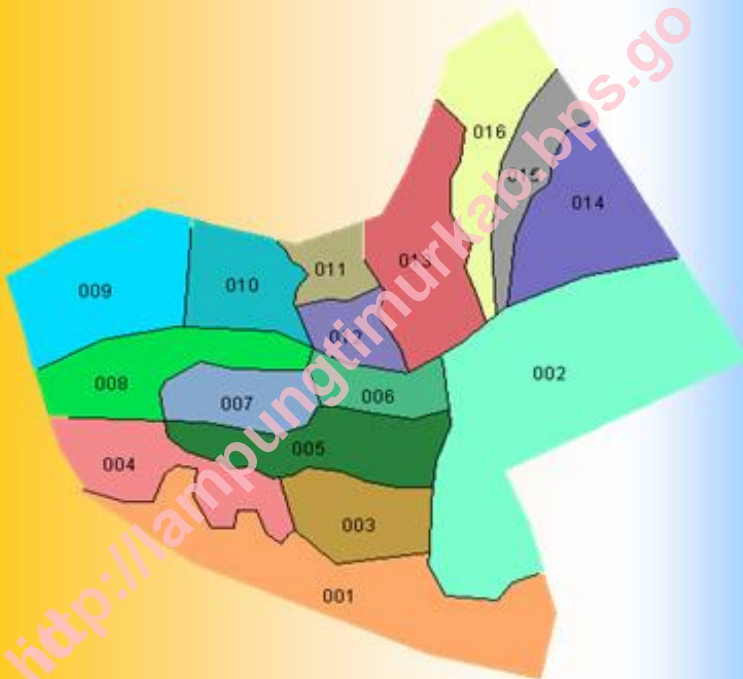


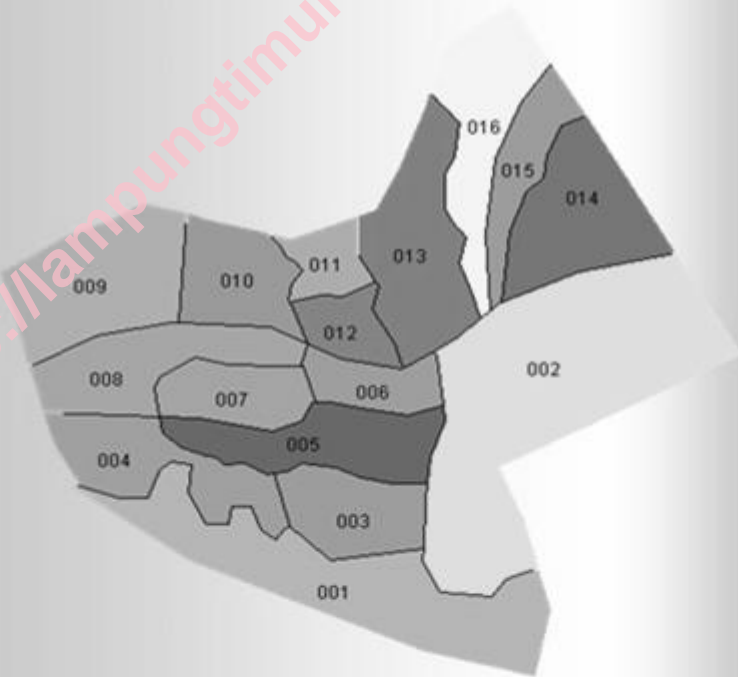
BATANGHARI DALAM ANGKA BATANGHARI IN FIGURES

2015



BATANGHARI DALAM ANGIKA BATANGHARI IN FIGURES

2010



BATANGHARI DALAM ANGKA 2015

ISBN: 978-602-73494-6-9

No. Publikasi: 1804.1505

Katalog BPS: 1102001.1804.020

Ukuran Buku: 14,8 cm X 21 cm

Jumlah Halaman: xix + 78 halaman

Naskah:

BPS Kabupaten Lampung Timur

Gambar Cover:

BPS Kabupaten Lampung Timur

Ilustrasi Cover:

Sketsa Peta Kecamatan Batanghari

Diterbitkan oleh:

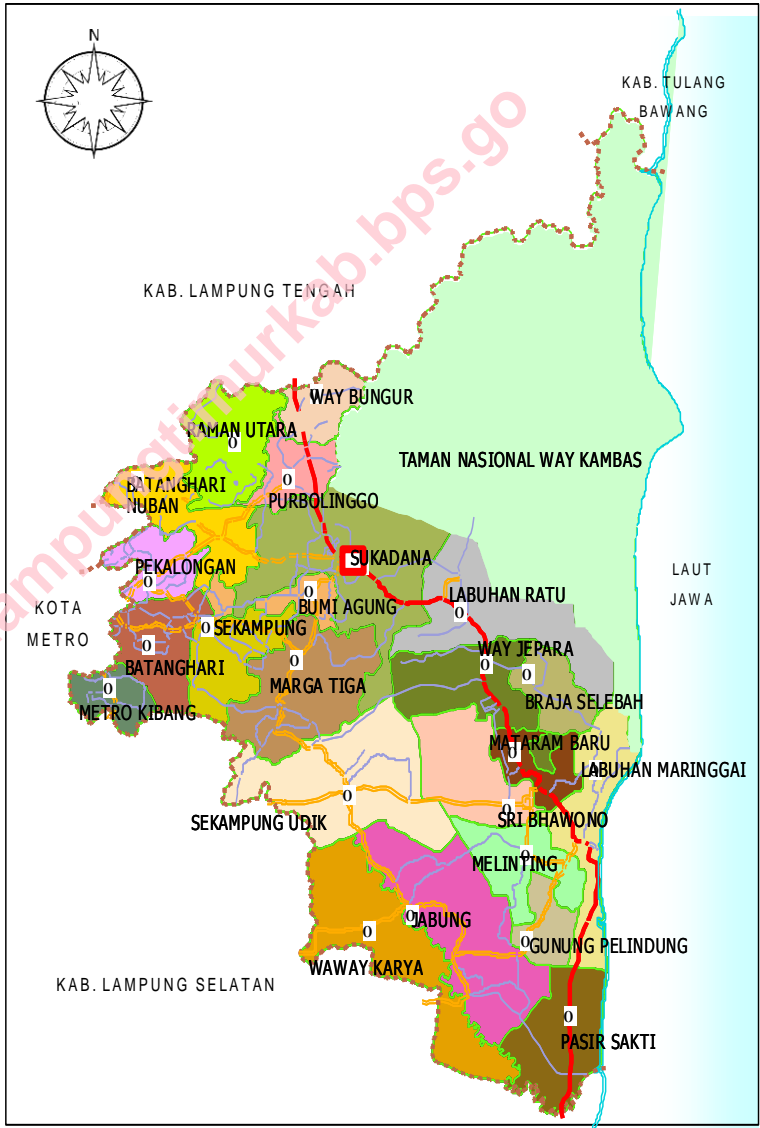
© BPS Kabupaten Lampung Timur

Dicetak oleh:

CV. Jaya Wijaya

Dilarang mengumumkan, mendistribusikan, mengomunikasikan, dan/atau menggandakan sebagian atau seluruh isi buku ini untuk tujuan komersial tanpa izin tertulis dari Badan Pusat Statistik

Peta Wilayah Kabupaten Lampung Timur
Map of Lampung Timur Regency



<http://lampungtimurkab.bps.go>

KEPALA BPS KABUPATEN LAMPUNG TIMUR
CHIEF OF STATISTICS OF LAMPUNG TIMUR REGENCY



Ir. Anwar

<http://lampungtimurkab.bps.go>



KATA PENGANTAR

Penerbitan Publikasi Batanghari Dalam Angka Tahun 2015 adalah penerbitan tahunan yang disusun oleh Badan Pusat Statistik Kabupaten Lampung Timur.

Penyusunan tabel dan penyajiannya telah mengalami perbaikan-perbaikan, perubahan, dan penyederhanaan, yang disesuaikan dengan tersedianya data pada instansi terkait.

Ucapan terima kasih kami sampaikan kepada Bapak Bupati Lampung Timur yang telah banyak membantu dalam upaya pelaksanaan dan penerbitan publikasi ini sehingga dapat diselesaikan dengan baik.

Penghargaan dan terima kasih yang setinggi-tingginya kami sampaikan pula kepada semua pihak terutama Bapak Camat beserta Kepala Desa di Kecamatan Batanghari atas kerjasamanya sehingga publikasi ini tidak mengalami hambatan dalam penerbitannya.

Kritik dan saran dari semua pihak demi perbaikan buku ini, kami terima dengan senang hati. Semoga publikasi Batanghari Dalam Angka 2015 berguna dan bermanfaat.

Sukadana, Oktober 2015

**KEPALA BADAN PUSAT STATISTIK
KABUPATEN LAMPUNG TIMUR,**

Ir. ANWAR

NIP. 19660922 199212 1 001

<http://lampungtimurkab.bps.go>

DAFTAR ISI

	Halaman
KATA PENGANTAR	vii
DAFTAR ISI.....	ix
DAFTAR TABEL.....	xi
GAMBARAN UMUM KECAMATAN BATANGHARI	xix
BAB I GEOGRAFI DAN PEMERINTAHAN	1
BAB II KEPENDUDUKAN DAN TENAGA KERJA	9
BAB III PENDIDIKAN, KESEHATAN DAN SOSIAL.....	19
BAB IV PERTANIAN.....	37
BAB V INDUSTRI.....	49
BAB VI SARANA DAN PRASARANA	57
BAB VII PERHUBUNGAN.....	67
BAB VIII KEUANGAN	73

<http://lampungtimurkab.bps.go>

DAFTAR TABEL

	Halaman
Tabel 1.1	Klasifikasi, Status dan Luas Wilayah Desa di Kecamatan Batanghari, 2014.....3
Tabel 1.2	Jumlah Dusun dan Rukun Tetangga (RT) Menurut Desa di Kecamatan Batanghari, 20144
Tabel 1.3	Jarak Kantor Desa ke Ibu Kota Kecamatan, Ibu Kota Kabupaten, Kantor Kepolisian dan Puskesmas Terdekat (Km) di Kecamatan Batanghari, 2014.....5
Tabel 1.4	Jumlah Kelompok Kegiatan Menurut Desa di Kecamatan Batanghari, 2014.....6
Tabel 1.5	Banyaknya Perangkat Pemerintahan per Wilayah Administratif Menurut Desa di Kecamatan Batanghari, 2014.....7
Tabel 2.1	Jumlah Penduduk Menurut Jenis Kelamin dan Seks Rasio per Desa di Kecamatan Batanghari, 2014.....11
Tabel 2.2	Jumlah Rumah Tangga, Penduduk dan Kepadatan Penduduk per Desa di Kecamatan Batanghari, 2014.....12

Tabel 2.3	Jumlah Penduduk Menurut Jenis Kelamin Dewasa dan Anak-Anak per Desa di Kecamatan Batanghari, 2014.....	13
Tabel 2.4	Jumlah Penduduk yang Lahir Mati, Datang dan Pindah per Desa di Kecamatan Batanghari, 2014.....	14
Tabel 2.5	Jumlah Penduduk Menurut Pekerjaan Umum di Kecamatan Batanghari, 2014.....	15
Tabel 2.6	Jumlah Penduduk Menurut Agama yang Dianut per Desa di Kecamatan Batanghari, 2014.....	16
Tabel 2.7	Jumlah Perumahan Rakyat Menurut Klasifikasinya per Desa di Kecamatan Batanghari, 2014.....	17
Tabel 3.1	Jumlah Sekolah, Kelas, Guru dan Murid Menurut Status di Kecamatan Batanghari Tahun Pelajaran 2014/2015	21
Tabel 3.2	Jumlah Sekolah, Kelas, Guru dan Murid Taman Kanak-Kanak Negeri dan Swasta per Desa di Kecamatan Batanghari Tahun Pelajaran 2014/2015	22
Tabel 3.3	Jumlah Sekolah, Kelas, Guru, dan Murid Sekolah Dasar Negeri dan Swasta per Desa	

	di Kecamatan Batanghari Tahun Pelajaran 2014/2015	23
Tabel 3.4	Jumlah Sekolah, Kelas, Guru, dan Murid Sekolah Lanjutan Tingkat Pertama Negeri dan Swasta per Desa di Kecamatan Batanghari Tahun Pelajaran 2014/2015.....	24
Tabel 3.5	Jumlah Sekolah, Kelas, Guru, dan Murid Sekolah Lanjutan Tingkat Atas Negeri dan Swasta per Desa di Kecamatan Batanghari Tahun Pelajaran 2014/2015	25
Tabel 3.6	Jumlah Sekolah, Kelas, Guru, dan Murid Sekolah Menengah Kejuruan Negeri dan Swasta per Desa di Kecamatan Batanghari Tahun Pelajaran 2014/2015	26
Tabel 3.7	Jumlah Sekolah, Kelas, Guru, dan Murid Menurut Status di Lingkungan Depag di Kecamatan Batanghari Tahun Pelajaran 2014/2015	27
Tabel 3.8	Jumlah Keanggotaan Pramuka Berdasarkan Tingkat dan Jenis Kelamin di Kecamatan Batanghari, 2014.....	28
Tabel 3.9	Jumlah Sarana dan Perkumpulan Olahraga di Kecamatan Batanghari, 2014.....	29

Tabel 3.10	Jumlah Tenaga Kesehatan per Desa di Kecamatan Batanghari, 2014.....	30
Tabel 3.11	Jumlah Sarana Kesehatan per Desa di Kecamatan Batanghari, 2014.....	31
Tabel 3.12	Jumlah Sarana Ibadah per Desa di Kecamatan Batanghari, 2014.....	33
Tabel 3.13	Jumlah Perkumpulan Kesenian per Desa di Kecamatan Batanghari, 2014.....	34
Tabel 3.14	Jumlah Akseptor Keluarga Berencana (KB) Aktif Menurut Alat Kontrasepsi di Kecamatan Batanghari, 2014.....	35
Tabel 3.15	Jumlah Pasangan Usia Subur, Peserta dan Bukan Peserta Keluarga Berencana (KB) di Kecamatan Batanghari, 2014.....	36
Tabel 4.1	Luas Lahan Sawah dan Bukan Sawah Menurut Desa di Kecamatan Batanghari, 2014	39
Tabel 4.2	Luas Lahan Sawah Menurut Jenis Pengairan di Kecamatan Batanghari, 2014.....	40
Tabel 4.3	Luas Lahan Bukan Sawah Menurut Penggunaannya di Kecamatan Batanghari, 2014	41
Tabel 4.4	Luas Panen dan Produksi Tanaman Sayur-Sayuran di Kecamatan Batanghari, 2014.....	42

Tabel 4.5	Luas Panen dan Produksi Tanaman Buah-Buahan di Kecamatan Batanghari, 2014.....	43
Tabel 4.6	Luas Areal dan Produksi Tanaman Perkebunan Menurut Komoditi di Kecamatan Batanghari, 2014.....	44
Tabel 4.7	Jumlah Alat-Alat Pertanian yang Dapat Dipergunakan di Kecamatan Batanghari, 2014	45
Tabel 4.8	Jumlah Populasi Ternak per Desa (Ekor) di Kecamatan Batanghari, 2014.....	46
Tabel 4.9	Jumlah Populasi Unggas per Desa (Ekor) di Kecamatan Batanghari, 2014.....	47
Tabel 5.1	Banyaknya Usaha Penggalian Golongan “C” di Kecamatan Batanghari, 2014.....	51
Tabel 5.2	Jumlah Industri Berdasarkan Klasifikasinya per Desa di Kecamatan Batanghari, 2014.....	52
Tabel 5.3	Banyaknya Industri Pengolahan Makanan di Kecamatan Batanghari, 2014.....	53
Tabel 5.4	Banyaknya Industri Bahan Bangunan dan Alat Pertanian di Kecamatan Batanghari, 2014	54
Tabel 5.5	Banyaknya Industri Perabot dan Perlengkapan Menurut Jenis Industri di Kecamatan Batanghari, 2014.....	55

Tabel 5.6	Jumlah Pelanggan Listrik per Desa di Kecamatan Batanghari, 2014.....	56
Tabel 6.1	Banyaknya Fasilitas Sarana Perdagangan di Kecamatan Batanghari, 2014.....	59
Tabel 6.2	Banyaknya Pasar Menurut Jenis Bangunan di Kecamatan Batanghari, 2014.....	61
Tabel 6.3	Banyaknya Jasa Perusahaan dan Perorangan di Kecamatan Batanghari, 2014.....	62
Tabel 6.4	Banyaknya Jasa Persewaan Peralatan Pesta di Kecamatan Batanghari, 2014.....	63
Tabel 6.5	Banyaknya Jasa Reparasi dan Perbaikan di Kecamatan Batanghari, 2014.....	64
Tabel 6.6	Banyaknya Fasilitas Lembaga Keuangan di Kecamatan Batanghari, 2014.....	65
Tabel 7.1	Panjang Jalan Menurut Jenis Jalan dan Kondisinya (Km) di Kecamatan Batanghari, 2014	69
Tabel 7.2	Banyaknya Sarana Telekomunikasi Menurut Jenis Pelayanan di Kecamatan Batanghari, 2014	70
Tabel 7.3	Jumlah Kendaraan Angkutan Umum per Desa di Kecamatan Batanghari, 2014.....	71
Tabel 8.1	Target dan Realisasi PBB per Desa di Kecamatan Batanghari, 2014.....	75

Tabel 8.2	Bantuan Pembangunan Desa di Kecamatan Batanghari, 2014.....	76
Tabel 8.3	Harga Eceran Sembilan Bahan Pokok per Bulan di Kecamatan Batanghari, 2014	77

<http://lampungtimurkab.bps.go>

<http://lampungtimurkab.bps.go>

GAMBARAN UMUM KECAMATAN BATANGHARI

Kecamatan Batanghari merupakan bagian wilayah Kabupaten Lampung Timur yang berpenduduk 54.771 jiwa dengan luas wilayah 75,56 km², dengan batas-batas wilayah sebagai berikut:

1. Sebelah Utara berbatasan dengan Kecamatan Pekalongan.
2. Sebelah Selatan berbatasan dengan Kecamatan Metro Kibang dan Kabupaten Lampung Selatan.
3. Sebelah Timur berbatasan dengan Kecamatan Sekampung dan Kecamatan Bumi Agung.
4. Sebelah Barat berbatasan dengan Kota Metro dan Kecamatan Metro Kibang.

Ibu kota berkedudukan di desa Banar Joyo, wilayah meliputi 17 (tujuh belas) desa, yaitu:

- | | |
|------------------|---------------------|
| 1. Buana Sakti | 10. Bumi Harjo |
| 2. Balai Kencono | 11. Bale Rejo |
| 3. Rejo Agung | 12. Batang Harjo |
| 4. Adi Warno | 13. Bumi Mas |
| 5. Telogo Rejo | 14. Selo Rejo |
| 6. Nampi Rejo | 15. Sri Basuki |
| 7. Banar Joyo | 16. Sumber Agung |
| 8. Sumber Rejo | 17. Purwodadi Mekar |
| 9. Banjar Rejo | |

<http://lampungtimurkab.bps.go>



BAB I

Geografi dan Pemerintahan

<http://lampungtimur.go.id/bps.go>

<http://lampungtimurkab.bps.go>

Tabel 1.1 Klasifikasi, Status dan Luas Wilayah Desa di Kecamatan Batanghari, 2014

Desa	Klasifikasi Kota/Desa	Luas	
		Ha	Km ²
(1)	(2)	(3)	(4)
1. Buana Sakti	Swasembada	946.18	9.46
2. Balai Kencono	Swasembada	460.60	4.61
3. Rejo Agung	Swasembada	340.40	3.40
4. Adi Warno	Swasembada	398.30	3.98
5. Nampi Rejo	Swasembada	445.90	4.46
6. Banar Joyo	Swasembada	390.50	3.91
7. Telogo Rejo	Swasembada	346.50	3.47
8. Sumber Rejo	Swasembada	398.65	3.99
9. Banjar rejo	Swasembada	367.50	3.68
10. Bumi Harjo	Swasembada	738.15	7.38
11. Bale Rejo	Swasembada	366.60	3.67
12. Batang Harjo	Swasembada	502.40	5.02
13. Bumi Mas	Swasembada	288.00	2.88
14. Selo Rejo	Swasembada	394.50	3.95
15. Sri Basuki	Swasembada	270.50	2.71
16. Sumber Agung	Swasembada	297.50	2.98
17. Purwodadi Mekar	Swasembada	604.00	6.04
Batanghari		7 556.18	75.56

Sumber: Kantor Desa Kecamatan Batanghari

Tabel 1.2 Jumlah Dusun dan Rukun Tetangga (RT) Menurut Desa di Kecamatan Batanghari, 2014

Desa	Dusun	RT
(1)	(2)	(3)
1. Buana Sakti	4	9
2. Balai Kencono	5	18
3. Rejo Agung	4	13
4. Adi Warno	5	16
5. Nampi Rejo	5	16
6. Banar Joyo	4	16
7. Telogo Rejo	3	17
8. Sumber Rejo	4	19
9. Banjar rejo	5	28
10. Bumi Harjo	6	25
11. Bale Rejo	5	18
12. Batang Harjo	6	24
13. Bumi Mas	4	14
14. Selo Rejo	6	16
15. Sri Basuki	4	12
16. Sumber Agung	4	12
17. Purwodadi Mekar	5	12
Batanghari	79	285

Kantor Desa Kecamatan Batanghari

Tabel 1.3 Jarak Kantor Desa ke Ibu Kota Kecamatan, Ibu Kota Kabupaten, Kantor Kepolisian dan Puskesmas Terdekat (Km) di Kecamatan Batanghari, 2014

Desa	Ibukota Kecamatan	Ibukota Kabupaten	Kepolisian	Puskesmas
(1)	(2)	(3)	(4)	(5)
1. Buana Sakti	4	30	4	4
2. Balai Kencono	5	20	5	3
3. Rejo Agung	3	29	3	3
4. Adi Warno	4	30	4	4
5. Nampi Rejo	2	24	2	2
6. Banar Joyo	-	23	0	0
7. Telogo Rejo	3	25	3	3
8. Sumber Rejo	2	24	2	2
9. Banjar rejo	5	25	5	5
10. Bumi Harjo	5	26	4	4
11. Bale Rejo	4	27	4	4
12. Batang Harjo	2	24	2	2
13. Bumi Mas	5	22	5	0
14. Selo Rejo	6	20	6	2
15. Sri Basuki	7	24	7	3
16. Sumber Agung	8	27	7	3
17. Purwodadi Mekar	8	29	7	5

Sumber: Kantor Desa Kecamatan Batanghari

Tabel 1.4 Jumlah Kelompok Kegiatan Menurut Desa di Kecamatan Batanghari, 2014

Desa	Kelompok	Kader	Jumlah	Anggota
	Tani	PKK	LPMD	LPMD
(1)	(2)	(3)	(4)	(5)
1. Buana Sakti	21	25	12	17
2. Balai Kencono	23	20	14	25
3. Rejo Agung	18	19	11	17
4. Adi Warno	22	18	11	17
5. Nampi Rejo	21	20	11	18
6. Banar Joyo	23	24	14	25
7. Telogo Rejo	21	30	11	17
8. Sumber Rejo	21	25	11	18
9. Banjar rejo	23	28	14	25
10. Bumi Harjo	24	24	11	25
11. Bale Rejo	18	23	11	17
12. Batang Harjo	21	25	11	20
13. Bumi Mas	18	28	11	17
14. Selo Rejo	22	18	11	17
15. Sri Basuki	23	24	17	17
16. Sumber Agung	20	20		17
17. Purwodadi Mekar	18	21		25
Batanghari	357	392	181	334

Sumber: Kantor Desa Kecamatan Batanghari

Tabel 1.5 Banyaknya Perangkat Pemerintahan per Wilayah Administratif Menurut Desa di Kecamatan Batanghari, 2014

Desa	Jumlah Aparat Desa	Jumlah Aparat Lingkungan	Jumlah Aparat RT
(1)	(2)	(3)	(4)
1. Buana Sakti	12	8	10
2. Balai Kencono	13	11	18
3. Rejo Agung	12	8	13
4. Adi Warno	13	10	16
5. Nampi Rejo	12	10	16
6. Banar Joyo	13	8	16
7. Telogo Rejo	11	12	17
8. Sumber Rejo	12	12	19
9. Banjar rejo	18	18	30
10. Bumi Harjo	14	16	23
11. Bale Rejo	13	10	18
12. Batang Harjo	14	18	24
13. Bumi Mas	12	10	14
14. Selo Rejo	14	12	13
15. Sri Basuki	12	8	12
16. Sumber Agung	12	9	12
17. Purwodadi Mekar	13	8	12
Batanghari	220	188	283

Sumber: Kantor Desa Kecamatan Batanghari

<http://lampungtimurkab.bps.go>



BAB II

Kependudukan dan Tenaga Kerja

<http://lampungtimur.kab.bps.go>

<http://lampungtimurkab.bps.go>

Tabel 2.1 Jumlah Penduduk Menurut Jenis Kelamin dan Seks Rasio per Desa di Kecamatan Batanghari, 2014

Desa	Rumah Tangga	Penduduk Laki-laki	Penduduk Perempuan	Jumlah	Sex Ratio
(1)	(2)	(3)	(4)	(5)	(6)
1. Buana Sakti	760	1 326	1 207	2 533	110
2. Balai Kencono	892	1 557	1 506	3 063	103
3. Rejo Agung	665	1 198	1 077	2 275	111
4. Adi Warno	786	1 326	1 263	2 589	105
5. Nampi Rejo	1 038	1 509	1 439	2 948	105
6. Banar Joyo	1 013	1 823	1 763	3 586	103
7. Telogo Rejo	641	1 034	989	2 023	105
8. Sumber Rejo	1 122	1 887	1 734	3 621	109
9. Banjar rejo	2 110	3 947	4 038	7 985	98
10. Bumi Harjo	1 318	2 652	2 563	5 215	103
11. Bale Rejo	863	1 623	1 584	3 207	102
12. Batang Harjo	1 269	2 218	2 089	4 307	106
13. Bumi Mas	667	1 154	1 127	2 281	102
14. Selo Rejo	786	1 436	1 485	2 921	97
15. Sri Basuki	600	1 125	1 149	2 274	98
16. Sumber Agung	594	1 106	1 059	2 165	104
17. Purwodadi Mekar	577	884	894	1 778	99
Batanghari	15 701	27 805	26 966	54 771	103

Sumber: Kantor Desa Kecamatan Batanghari

Tabel 2.2 Jumlah Rumah Tangga, Penduduk dan Kepadatan Penduduk per Desa di Kecamatan Batanghari, 2014

Desa	Luas (Km ²)	Rumah Tangga	Jumlah Penduduk	Rata-rata Jiwa/Km ²	Rata-rata Jiwa/Ruta
(1)	(2)	(3)	(4)	(5)	(6)
1. Buana Sakti	9.46	760	2 533	268	3
2. Balai Kencono	4.61	892	3 063	664	3
3. Rejo Agung	3.40	665	2 275	669	3
4. Adi Warno	3.98	786	2 589	651	3
5. Nampi Rejo	4.46	1 038	2 948	661	3
6. Banar Joyo	3.91	1 013	3 586	917	4
7. Telogo Rejo	3.47	641	2 023	583	3
8. Sumber Rejo	3.99	1 122	3 621	908	3
9. Banjar rejo	3.68	2 110	7 985	2 170	4
10. Bumi Harjo	7.38	1 318	5 215	707	4
11. Bale Rejo	3.67	863	3 207	874	4
12. Batang Harjo	5.02	1 269	4 307	858	3
13. Bumi Mas	2.88	667	2 281	792	3
14. Selo Rejo	3.95	786	2 921	739	4
15. Sri Basuki	2.71	600	2 274	839	4
16. Sumber Agung	2.98	594	2 165	727	4
17. Purwodadi Mekar	6.04	577	1 778	294	3
Batanghari	75.59	15 701	54 771	725	3

Sumber: Kantor Desa Kecamatan Batanghari

Tabel 2.3 Jumlah Penduduk Menurut Jenis Kelamin Dewasa dan Anak-Anak per Desa di Kecamatan Batanghari, 2014

Desa	Dewasa Laki-laki	Dewasa Perempuan	Anak-anak Laki-laki	Anak-anak Perempuan	Jumlah
(1)	(2)	(3)	(4)	(5)	(6)
1. Buana Sakti	896	780	492	455	2 623
2. Balai Kencono	926	897	629	611	3 063
3. Rejo Agung	823	731	368	353	2 275
4. Adi Warno	856	783	421	524	2 584
5. Nampi Rejo	965	854	561	568	2 948
6. Banar Joyo	1 076	1 107	725	678	3 586
7. Telogo Rejo	657	579	465	322	2 023
8. Sumber Rejo	1 148	1 075	720	678	3 621
9. Banjar rejo	2 475	2 528	1 520	1 462	7 985
10. Bumi Harjo	1 467	1 356	1 211	1 181	5 215
11. Bale Rejo	1 026	989	645	588	3 248
12. Batang Harjo	1 340	1 317	842	817	4 316
13. Bumi Mas	705	723	432	421	2 281
14. Selo Rejo	8 557	939	545	580	10 621
15. Sri Basuki	693	705	450	426	2 274
16. Sumber Agung	677	634	435	414	2 160
17. Purwodadi Mekar	549	578	344	302	1 773
Batanghari	24 836	16 575	10 805	10 380	62 596

Sumber: Kantor Desa Kecamatan Batanghari

Tabel 2.4 Jumlah Penduduk yang Lahir Mati, Datang dan Pindah per Desa di Kecamatan Batanghari, 2014

Desa	Penduduk Awal Tahun	Lahir	Mati	Datang	Pindah	Penduduk Akhir Tahun
(1)	(2)	(3)	(4)	(5)	(6)	(7)
1. Buana Sakti	2 623	2	2	0	0	2 623
2. Balai Kencono	3 063	-	-	0	-	3 063
3. Rejo Agung	2 270	-	5	10	-	2 275
4. Adi Warno	2 585	-	-	0	-	2 585
5. Nampi Rejo	2 940	3	2	9	2	2 948
6. Banar Joyo	3 576	6	3	9	2	3 586
7. Telogo Rejo	2 021	1	3	5	1	2 023
8. Sumber Rejo	3 617	6	2	2	6	3 617
9. Banjar rejo	7 976	13	6	16	16	7 983
10. Bumi Harjo	5 208	4	2	7	2	5 215
11. Bale Rejo	3 206	3	4	2	7	3 200
12. Batang Harjo	4 302	2	3	8	2	4 307
13. Bumi Mas	2 281	-	-	0	-	2 281
14. Selo Rejo	2 921	-	-	0	-	2 921
15. Sri Basuki	2 274	-	-	0	-	2 274
16. Sumber Agung	2 160	5	3	5	2	2 165
17. Purwodadi Mekar	1 768	4	2	18	10	1 778
Batanghari	54 791	49	37	91	50	54 844

Sumber: Kantor Desa Kecamatan Batanghari

Tabel 2.5 Jumlah Penduduk Menurut Pekerjaan Umum di Kecamatan Batanghari, 2014

No.	Lapangan Usaha	Jumlah
(1)	(2)	(3)
1.	Pertanian	19 776
2.	Pertambangan dan Penggalian	1 312
3.	Industri Pengolahan	416
4.	Konstruksi	4 574
5.	Perdagangan, Hotel, dan Restoran	2 692
6.	Pengangkutan dan Telekomunikasi	298
7.	Keuangan, Persewaan, dan Jasa Perusahaan	146
8.	Jasa-jasa	3 510
9.	Lainnya / Penerima Pendapatan	386
Batanghari		33 110

Sumber: Kantor Desa Kecamatan Batanghari

Tabel 2.6 Jumlah Penduduk Menurut Agama yang Dianut per Desa di Kecamatan Batanghari, 2014

Desa	Islam	Katolik	Protestan	Budha	Hindu	Total
(1)	(2)	(3)	(4)	(5)	(6)	(7)
1. Buana Sakti	2 532	-	-	-	-	2 532
2. Balai Kencono	2 832	-	-	-	-	2 832
3. Rejo Agung	2 062	-	-	-	-	2 062
4. Adi Warno	2 544	-	-	-	-	2 544
5. Nampi Rejo	2 879	-	-	-	-	2 879
6. Banar Joyo	3 279	-	-	-	-	3 279
7. Telogo Rejo	2 023	-	-	-	-	2 023
8. Sumber Rejo	3 548	-	-	-	-	3 548
9. Banjar rejo	7 229	-	-	-	-	7 229
10. Bumi Harjo	5 110	-	-	-	-	5 110
11. Bale Rejo	2 998	-	-	-	-	2 998
12. Batang Harjo	4 234	-	-	-	-	4 234
13. Bumi Mas	2 093	-	-	-	-	2 093
14. Selo Rejo	2 381	-	-	-	-	2 381
15. Sri Basuki	2 213	-	-	-	-	2 213
16. Sumber Agung	2 023	-	-	-	-	2 023
17. Purwodadi Mekar	1 762	-	-	-	-	1 762
Batanghari	51 742	-	-	-	-	51 742

Sumber: Kantor Desa Kecamatan Batanghari

Tabel 2.7 Jumlah Perumahan Rakyat Menurut Klasifikasinya per Desa di Kecamatan Batanghari, 2014

Desa	Permanen	Semi Permanen	Non Permanen	Jumlah
(1)	(2)	(3)	(4)	(5)
1. Buana Sakti	192	367	201	760
2. Balai Kencono	401	378	113	892
3. Rejo Agung	340	221	104	665
4. Adi Warno	329	247	210	786
5. Nampi Rejo	637	234	167	1038
6. Banar Joyo	659	235	119	1013
7. Telogo Rejo	461	130	50	641
8. Sumber Rejo	626	342	154	1122
9. Banjar rejo	1075	786	249	2110
10. Bumi Harjo	868	332	115	1315
11. Bale Rejo	524	224	115	863
12. Batang Harjo	779	373	117	1269
13. Bumi Mas	338	216	113	667
14. Selo Rejo	452	205	129	786
15. Sri Basuki	269	187	144	600
16. Sumber Agung	338	192	64	594
17. Purwodadi Mekar	211	240	126	577
Batanghari	8 499	4 909	2 290	15 698

Sumber: Kantor Desa Kecamatan Batanghari

<http://lampungtimurkab.bps.go>



BAB III

Pendidikan, Kesehatan dan Sosial

<http://lampungtimurkab.bps.go>

Tabel 3.1 Jumlah Sekolah, Kelas, Guru dan Murid Menurut Status di Kecamatan Batanghari Tahun Pelajaran 2014/2015

Jenis Sekolah	Sekolah	Kelas	Guru	Murid
(1)	(2)	(3)	(4)	(5)
1. Taman Kanak-kanak	27	98	133	492
Negeri	0	0	0	0
Swasta	27	98	133	492
2. Sekolah Dasar	43	317	483	5879
Negeri	40	293	451	5514
Swasta	3	24	32	365
3. SLTP	7	90	235	3263
Negeri	3	40	112	1811
Swasta	4	50	123	1453
4. SMU	3	38	135	1216
Negeri	2	26	100	1006
Swasta	1	12	35	201
5. SMK	0	0	0	0
Negeri	0	0	0	0
Swasta	0	0	0	0

Sumber: Kantor Desa Kecamatan Batanghari

Tabel 3.2 Jumlah Sekolah, Kelas, Guru dan Murid Taman Kanak-Kanak Negeri dan Swasta per Desa di Kecamatan Batanghari Tahun Pelajaran 2014/2015

Desa	Sekolah	Kelas	Guru	Murid
(1)	(2)	(3)	(4)	(5)
1. Buana Sakti	2	6	8	30
2. Balai Kencono	2	6	8	32
3. Rejo Agung	2	4	6	26
4. Adi Warno	2	4	6	24
5. Nampi Rejo	3	6	10	34
6. Banar Joyo	3	6	10	52
7. Telogo Rejo	2	4	6	20
8. Sumber Rejo	2	6	8	32
9. Banjar rejo	4	10	16	54
10. Bumi Harjo	3	6	8	31
11. Bale Rejo	2	6	6	20
12. Batang Harjo	3	6	8	22
13. Bumi Mas	2	6	6	21
14. Selo Rejo	2	6	6	20
15. Sri Basuki	2	6	6	21
16. Sumber Agung	2	4	6	20
17. Purwodadi Mekar	2	4	6	21
Batanghari	40	96	130	480

Sumber: KPD Pendidikan Kecamatan Batanghari

Tabel 3.3 Jumlah Sekolah, Kelas, Guru, dan Murid Sekolah Dasar Negeri dan Swasta per Desa di Kecamatan Batanghari Tahun Pelajaran 2014/2015

Desa	Sekolah	Kelas	Guru	Murid
(1)	(2)	(3)	(4)	(5)
1. Buana Sakti	2	17	27	256
2. Balai Kencono	3	12	20	278
3. Rejo Agung	2	14	25	267
4. Adi Warno	2	14	24	340
5. Nampi Rejo	2	14	18	352
6. Banar Joyo	3	22	33	435
7. Telogo Rejo	2	12	18	289
8. Sumber Rejo	3	18	25	315
9. Banjar rejo	3	25	43	456
10. Bumi Harjo	3	28	43	474
11. Bale Rejo	2	14	22	268
12. Batang Harjo	3	23	35	294
13. Bumi Mas	3	18	28	325
14. Selo Rejo	3	18	30	342
15. Sri Basuki	3	18	28	336
16. Sumber Agung	2	14	20	322
17. Purwodadi Mekar	2	12	12	165
Batanghari	43	293	451	5 514

Sumber: KPD Pendidikan Kecamatan Batanghari

Tabel 3.4 Jumlah Sekolah, Kelas, Guru, dan Murid Sekolah Lanjutan Tingkat Pertama Negeri dan Swasta per Desa di Kecamatan Batanghari Tahun Pelajaran 2014/2015

Desa	Sekolah	Kelas	Guru	Murid
(1)	(2)	(3)	(4)	(5)
1. Buana Sakti	0	0	0	0
2. Balai Kencono	1	6	15	214
3. Rejo Agung	0	0	0	0
4. Adi Warno	1	0	0	0
5. Nampi Rejo	2	15	49	385
6. Banar Joyo	0	24	65	1118
7. Telogo Rejo	0	0	0	0
8. Sumber Rejo	0	0	0	0
9. Banjar rejo	1	14	34	576
10. Bumi Harjo	1	12	41	325
11. Bale Rejo	0	0	0	0
12. Batang Harjo	0	0	0	0
13. Bumi Mas	0	0	0	0
14. Selo Rejo	0	0	0	0
15. Sri Basuki	1	15	30	426
16. Sumber Agung	0	0	0	0
17. Purwodadi Mekar	0	0	0	0
Batanghari	7	86	234	3 044

Sumber: KPD Pendidikan Kecamatan Batanghari

Tabel 3.5 Jumlah Sekolah, Kelas, Guru, dan Murid Sekolah Lanjutan Tingkat Atas Negeri dan Swasta per Desa di Kecamatan Batanghari Tahun Pelajaran 2014/2015

Desa	Sekolah	Kelas	Guru	Murid
(1)	(2)	(3)	(4)	(5)
1. Buana Sakti	0	0	0	0
2. Balai Kencono	0	0	0	0
3. Rejo Agung	0	0	0	0
4. Adi Warno	0	0	0	0
5. Nampi Rejo	1	14	48	396
6. Banar Joyo	1	12	35	210
7. Telogo Rejo	0	0	0	0
8. Sumber Rejo	0	0	0	0
9. Banjar rejo	1	12	52	610
10. Bumi Harjo	0	0	0	0
11. Bale Rejo	0	0	0	0
12. Batang Harjo	0	0	0	0
13. Bumi Mas	0	0	0	0
14. Selo Rejo	0	0	0	0
15. Sri Basuki	0	0	0	0
16. Sumber Agung	0	0	0	0
17. Purwodadi Mekar	0	0	0	0
Batanghari	3	38	135	1216

Sumber: KPD Pendidikan Kecamatan Batanghari

Tabel 3.6 Jumlah Sekolah, Kelas, Guru, dan Murid Sekolah Menengah Kejuruan Negeri dan Swasta per Desa di Kecamatan Batanghari Tahun Pelajaran 2014/2015

Desa	Sekolah	Kelas	Guru	Murid
(1)	(2)	(3)	(4)	(5)
1. Buana Sakti	0	0	0	0
2. Balai Kencono	0	0	0	0
3. Rejo Agung	0	0	0	0
4. Adi Warno	0	0	0	0
5. Nampi Rejo	0	0	0	0
6. Banar Joyo	0	0	0	0
7. Telogo Rejo	0	0	0	0
8. Sumber Rejo	0	0	0	0
9. Banjar rejo	0	0	0	0
10. Bumi Harjo	0	0	0	0
11. Bale Rejo	0	0	0	0
12. Batang Harjo	0	0	0	0
13. Bumi Mas	0	0	0	0
14. Selo Rejo	0	0	0	0
15. Sri Basuki	0	0	0	0
16. Sumber Agung	0	0	0	0
17. Purwodadi Mekar	0	0	0	0
Batanghari	0	0	0	0

Sumber: KPD Pendidikan Kecamatan Batanghari

Tabel 3.7 Jumlah Sekolah, Kelas, Guru, dan Murid Menurut Status di Lingkungan Depag di Kecamatan Batanghari Tahun Pelajaran 2014/2015

Jenis Sekolah	Sekolah	Kelas	Guru	Murid
(1)	(2)	(3)	(4)	(5)
1. RA	0	0	0	0
Negeri	0	0	0	0
Swasta	0	0	0	0
2. Madrasah Ibtidaiyah	3	21	42	450
Negeri	0	0	0	0
Swasta	3	21	42	450
3. Madrasah Tsanawiyah	5	41	77	1597
Negeri	1	15	35	610
Swasta	4	26	42	987
3. Madrasah Aliyah	2	29	95	1050
Negeri	1	17	55	630
Swasta	1	12	40	420

Sumber: KPD Pendidikan Kecamatan Batanghari

Tabel 3.8 Jumlah Keanggotaan Pramuka Berdasarkan Tingkat dan Jenis Kelamin di Kecamatan Batanghari, 2014

Tingkatan	Putra	Putri	Jumlah
(1)	(2)	(3)	(4)
1. SIAGA	976	1186	2162
2. PENGGALANG	1097	956	2055
3. PENEGAK	648	539	1187
4. PEMBINA	476	439	915
Batanghari	3197	3120	6319

Sumber: KPD Pendidikan Kecamatan Batanghari

Tabel 3.9 Jumlah Sarana dan Perkumpulan Olahraga di Kecamatan Batanghari, 2014

Jenis Olahraga	Sarana	Perkumpulan
(1)	(2)	(3)
1. Sepak Bola	17	17
2. Bola Volly	15	25
3. Bulu Tangkis	12	23
4. Tennis Meja	9	9
Batanghari	53	74

Sumber: Kantor Desa Kecamatan Batanghari

Tabel 3.10 Jumlah Tenaga Kesehatan per Desa di Kecamatan Batanghari, 2014

Desa	Dokter	Tenaga Paramedis	Bidan	Dukun Bayi	Dukun Patah Tulang
(1)	(2)	(3)	(4)	(5)	(6)
1. Buana Sakti	0	3	1	4	2
2. Balai Kencono	0	4	1	4	2
3. Rejo Agung	0	2	1	4	1
4. Adi Warno	0	2	1	3	2
5. Nampi Rejo	0	2	1	3	3
6. Banar Joyo	1	6	2	4	3
7. Telogo Rejo	0	1	1	3	3
8. Sumber Rejo	0	8	1	3	3
9. Banjar rejo	2	12	5	4	2
10. Bumi Harjo	0	2	2	2	3
11. Bale Rejo	1	3	1	3	1
12. Batang Harjo	0	4	1	4	2
13. Bumi Mas	0	2	1	3	1
14. Selo Rejo	0	3	1	2	2
15. Sri Basuki	0	2	1	2	2
16. Sumber Agung	0	3	1	3	2
17. Purwodadi Mekar	0	2	1	3	2
Batanghari	4	61	23	54	36

Sumber: Kantor Desa Kecamatan Batanghari

Tabel 3.11 Jumlah Sarana Kesehatan per Desa di Kecamatan Batanghari, 2014

Desa	Poliklinik	Puskesmas/Pustu	Poskesdes
(1)	(2)	(3)	(4)
1. Buana Sakti	0	1	1
2. Balai Kencono	0	0	1
3. Rejo Agung	0	0	1
4. Adi Warno	0	0	1
5. Nampi Rejo	0	1	1
6. Banar Joyo	1	1	2
7. Telogo Rejo	0	0	1
8. Sumber Rejo	0	1	1
9. Banjar rejo	2	0	2
10. Bumi Harjo	1	1	1
11. Bale Rejo	0	0	1
12. Batang Harjo	1	0	1
13. Bumi Mas	0	1	1
14. Selo Rejo	0	0	1
15. Sri Basuki	0	0	1
16. Sumber Agung	0	1	1
17. Purwodadi Mekar	0	0	1
Batanghari	5	7	19

Bersambung...

Lanjutan Tabel 3.11

Desa	Posyandu	Rumah Bersalin	Praktek Kesehatan
(1)	(5)	(6)	(7)
1. Buana Sakti	6	-	-
2. Balai Kencono	6	-	-
3. Rejo Agung	4	-	-
4. Adi Warno	5	-	-
5. Nampi Rejo	6	-	-
6. Banar Joyo	6	-	-
7. Telogo Rejo	7	-	-
8. Sumber Rejo	6	-	-
9. Banjar rejo	8	-	-
10. Bumi Harjo	6	-	-
11. Bale Rejo	7	-	-
12. Batang Harjo	8	-	-
13. Bumi Mas	5	-	-
14. Selo Rejo	6	-	-
15. Sri Basuki	5	-	-
16. Sumber Agung	8	-	-
17. Purwodadi Mekar	5	-	-
Batanghari	104	-	-

Sumber: Kantor Desa Kecamatan Batanghari

Tabel 3.12 Jumlah Sarana Ibadah per Desa di Kecamatan Batanghari, 2014

Desa	Masjid	Langgar	Gereja	Pura	Vihara
(1)	(2)	(3)	(4)	(5)	(6)
1. Buana Sakti	2	6	0	0	0
2. Balai Kencono	5	6	2	0	0
3. Rejo Agung	2	6	0	0	0
4. Adi Warno	4	6	0	0	0
5. Nampi Rejo	3	10	0	0	0
6. Banar Joyo	3	9	2	0	0
7. Telogo Rejo	2	7	0	0	0
8. Sumber Rejo	2	10	0	0	0
9. Banjar rejo	7	25	0	0	0
10. Bumi Harjo	5	15	0	0	0
11. Bak Rejo	3	6	0	0	1
12. Batang Harjo	4	10	0	0	1
13. Bumi Mas	4	7	1	0	0
14. Selo Rejo	4	6	1	0	0
15. Sri Basuki	4	8	1	0	0
16. Sumber Agung	4	4	0	0	1
17. Purwodadi Mekar	2	6	0	0	0
Batanghari	60	147	7	0	3

Sumber: Kantor Desa Kecamatan Batanghari

Tabel 3.13 Jumlah Perkumpulan Kesenian per Desa di Kecamatan Batanghari, 2014

Desa	Wayang	Wayang	Tari-tarian	Seni
	Orang/Ketoprak	Kulit/Golek		Musik
(1)	(2)	(3)	(4)	(5)
1. Buana Sakti	1	0	1	0
2. Balai Kencono	0	0	1	1
3. Rejo Agung	0	1	1	0
4. Adi Warno	0	0	0	0
5. Nampi Rejo	0	0	0	1
6. Banar Joyo	0	0	1	1
7. Telogo Rejo	0	0	0	1
8. Sumber Rejo	0	0	0	1
9. Banjar rejo	0	0	1	2
10. Bumi Harjo	0	0	1	1
11. Bale Rejo	0	0	1	1
12. Batang Harjo	0	0	1	1
13. Bumi Mas	0	0	0	0
14. Selo Rejo	0	0	1	1
15. Sri Basuki	0	0	1	0
16. Sumber Agung	0	0	1	0
17. Purwodadi Mekar	0	0	0	0
Batanghari	1	1	11	11

Sumber: Kantor Desa Kecamatan Batanghari

Tabel 3.14 Jumlah Akseptor Keluarga Berencana (KB) Aktif Menurut Alat Kontrasepsi di Kecamatan Batanghari, 2014

Desa	PIL	IUD	Kondom	MOP+ MOW	Suntik	Implant	Jumlah
(1)	(2)	(3)	(4)	(5)	(6)	(7)	(8)
1. Buana Sakti	68	52	15	7	146	48	336
2. Balai Kencono	72	37	16	13	154	44	336
3. Rejo Agung	57	19	12	15	122	57	282
4. Adi Warno	39	17	14	11	144	47	272
5. Nampi Rejo	84	82	18	25	179	105	493
6. Banar Joyo	96	12	20	9	203	48	388
7. Telogo Rejo	47	12	10	11	100	88	268
8. Sumber Rejo	101	52	22	15	215	114	519
9. Banjar rejo	262	19	54	17	534	45	931
10. Bumi Harjo	137	38	29	40	292	106	642
11. Pale Rejo	91	32	19	79	192	66	479
12. Batang Harjo	119	42	25	25	250	35	496
13. Bumi Mas	59	35	13	12	127	46	292
14. Selo Rejo	84	26	18	30	180	111	449
15. Sri Basuki	56	37	12	7	119	86	317
16. Sumber Agung	61	18	13	19	132	45	288
17. Purwodadi Mekar	46	14	10	8	98	48	224
Batanghari	1 479	544	320	343	3 187	1 139	7 012

Sumber: Kantor Desa Kecamatan Batanghari

Tabel 3.15 Jumlah Pasangan Usia Subur, Peserta dan Bukan Peserta Keluarga Berencana (KB) di Kecamatan Batanghari, 2014

Desa	Jumlah Pasangan	Jumlah	Jumlah Bukan
	Usia Subur	Peserta KB	Peserta KB
(1)	(2)	(3)	(4)
1. Buana Sakti	504	336	102
2. Balai Kencono	535	326	197
3. Rejo Agung	420	282	138
4. Adi Warno	497	272	196
5. Nampi Rejo	621	493	125
6. Banar Joyo	702	288	305
7. Telogo Rejo	346	268	127
8. Sumber Rejo	745	519	224
9. Banjar rejo	1847	921	918
10. Bumi Harjo	1013	642	368
11. Bale Rejo	664	479	183
12. Batang Harjo	867	496	371
13. Bumi Mas	435	292	138
14. Selo Rejo	625	348	176
15. Sri Basuki	409	317	92
16. Sumber Agung	454	288	166
17. Purwodadi Mekar	339	224	115
Batanghari	11 023	6 791	3 941

Sumber: Kantor Desa Kecamatan Batanghari



BAB IV

Pertanian

<http://lampungtimurkab.bps.go>

<http://lampungtimurkab.bps.go>

Tabel 4.1 Luas Lahan Sawah dan Bukan Sawah Menurut Desa di Kecamatan Batanghari, 2014

Desa	Sawah	Bukan Sawah	Jumlah
(1)	(2)	(3)	(4)
1. Buana Sakti	133.00	813.18	946.18
2. Balai Kencono	240.60	219.91	460.51
3. Rejo Agung	194.40	146.40	340.80
4. Adi Warno	233.80	164.40	398.20
5. Nampi Rejo	242.50	203.40	445.90
6. Banar Joyo	290.50	100.00	390.50
7. Telogo Rejo	278.00	68.50	346.50
8. Sumber Rejo	211.00	187.65	398.65
9. Banjar rejo	210.00	157.70	367.70
10. Bumi Harjo	521.65	216.50	738.15
11. Bale Rejo	216.60	150.00	366.60
12. Batang Harjo	348.00	154.40	502.40
13. Bumi Mas	188.00	100.00	288.00
14. Selo Rejo	210.50	184.00	394.50
15. Sri Basuki	177.10	93.40	270.50
16. Sumber Agung	205.40	92.10	297.50
17. Purwodadi Mekar	4.00	600.00	604.00
JUMLAH	3 905.05	3 651.54	7 556.59

Sumber: KPD Pertanian Kecamatan Batanghari

Tabel 4.2 Luas Lahan Sawah Menurut Jenis Pengairan di Kecamatan Batanghari, 2014

Desa	Irigasi			Lain- Lain	Jumlah
	Teknis	Non Teknis	Desa		
(1)	(2)	(3)	(4)	(5)	(6)
1. Buana Sakti	0.00	33.00	0.00	100.00	133.00
2. Balai Kencono	219.00	21.69	0.00	0.00	240.69
3. Rejo Agung	184.40	10.00	0.00	0.00	194.40
4. Adi Warno	187.80	20.00	0.00	26.00	233.80
5. Nampi Rejo	176.00	25.00	0.00	42.30	243.30
6. Banar Joyo	270.50	15.00	0.00	5.00	290.50
7. Telogo Rejo	276.00	0.00	0.00	2.00	278.00
8. Sumber Rejo	259.00	0.00	0.00	48.00	307.00
9. Banjar rejo	200.00	0.00	0.00	10.00	210.00
10. Bumi Harjo	515.00	2.65	0.00	4.00	521.65
11. Pale Rejo	213.00	0.00	0.00	3.60	216.60
12. Batang Harjo	348.00	0.00	0.00	0.00	348.00
13. Bumi Mas	180.00	0.00	0.00	8.00	188.00
14. Selo Rejo	193.50	10.00	0.00	7.00	210.50
15. Sri Basuki	170.00	5.00	0.00	2.00	177.00
16. Sumber Agung	205.40	0.00	0.00	0.00	205.40
17. Purwodadi Mekar	0.00	0.00	0.00	4.00	4.00
JUMLAH	3597.60	124.69	0.00	261.90	4 001.84

Sumber: KPD Pertanian Kecamatan Batanghari

Tabel 4.3 Luas Lahan Bukan Sawah Menurut Penggunaannya di Kecamatan Batanghari, 2014

Desa	Pekarangan	Peladangan	Perkebunan	Lain- Lain	Jumlah
(1)	(2)	(3)	(4)	(5)	(6)
1. Buana Sakti	146.00	657.18	0.00	0.00	803.18
2. Balai Kencono	118.32	101.50	0.00	0.00	219.82
3. Rejo Agung	85.00	47.00	0.00	0.00	132.00
4. Adi Warno	89.30	85.10	0.00	10.00	184.40
5. Nampi Rejo	116.40	78.00	0.00	0.00	194.40
6. Banar Joyo	67.00	40.00	0.00	3.00	110.00
7. Telogo Rejo	62.50	5.00	0.00	4.00	71.50
8. Sumber Rejo	149.41	36.00	0.00	9.00	194.41
9. Banjar rejo	147.70	8.00	0.00	3.00	158.70
10. Bumi Harjo	200.00	12.60	0.00	3.90	216.50
11. Bale Rejo	140.00	10.00	0.00	0.00	150.00
12. Batang Harjo	134.00	15.00	0.00	5.00	154.00
13. Bumi Mas	89.40	10.00	0.00	1.00	100.40
14. Selo Rejo	146.00	30.00	0.00	8.00	184.00
15. Sri Basuki	89.40	3.00	0.00	1.00	93.40
16. Sumber Agung	71.10	18.60	0.00	2.44	92.14
17. Purwodadi Mekar	99.00	501.00	0.00	0.00	600.00
JUMLAH	1 950.53	1 657.98	0.00	50.34	3 658.85

Sumber: KPD Pertanian Kecamatan Batanghari

Tabel 4.4 Luas Panen dan Produksi Tanaman Sayur-Sayuran di Kecamatan Batanghari, 2014

Jenis Komoditi	Luas Panen (Ha)	Produksi (Kw)
(1)	(2)	(3)
Kacang Panjang	124.00	365.60
Cabe	58.50	510.92
Tomat	15.50	186.30
Terung	80.00	897.12
Buncis	2.00	22.16
Ketimun	86.70	642.00
Kangkung	34.00	1 089.00
Bayam	76.80	1 251.00
Sawi	7.90	610.00
Labu Siam	8.10	46.50
Daun Bawang	3.50	29.65
Bawang Merah	0.00	0.00
JUMLAH	497.00	5 650.25

Sumber: KPD Pertanian Kecamatan Batanghari

Tabel 4.5 Luas Panen dan Produksi Tanaman Buah-Buahan di Kecamatan Batanghari, 2014

Jenis Komoditi	Jumlah (Pohon)	Produksi (Kw)
(1)	(2)	(3)
Alpukat	809	265
Belimbing	188	22
Duku/Langsar	1 376	286
Durian	2 147	1 297
Jambu Biji	189	28
Jambu Air	1 862	297
Jeruk	110	22
Mangga	1 230	380
Nangka	2 316	1 109
Nanas	1 148	18
Pepaya	884	126
Pisang	3 675	276
Rambutan	2 305	1 148
Salak	2 150	35
Sawo	597	34
Sirsak	159	15
Sukun	860	9
Petai	785	151
Semangka	142	22 890
Melinjo	1 069	79

Sumber: KPD Pertanian Kecamatan Batanghari

Tabel 4.6 Luas Areal dan Produksi Tanaman Perkebunan Menurut Komoditi di Kecamatan Batanghari, 2014

Jenis Komoditi	Luas Areal (Ha)			Jumlah	Produksi (Kw)
	TBM	TM	TR/TT		
(1)	(2)	(3)	(4)	(5)	(6)
Aren	0.00	0.00	0.00	0.00	0.00
Cabe Jawa	0.00	0.00	0.00	0.00	0.00
Cengkeh	0.00	0.00	0.00	0.00	0.00
Kakao	37.00	37.00	28.00	102.00	218.00
Kapuk	0.00	0.00	0.00	0.00	0.00
Karet	910.00	910.00	516.00	2336.00	2895.00
Kelapa Dalam	1716.00	1716.00	2675.00	6107.00	4819.00
Kelapa Hibrida	350.00	350.00	210.00	910.00	2692.00
Kelapa Sawit	13.00	13.00	3563.00	3563.00	5274.00
Kopi	0.00	0.00	0.00	0.00	0.00
Lada	0.00	0.00	0.00	0.00	0.00
Pinang	0.00	0.00	0.00	0.00	0.00
Vanilly	0.00	0.00	0.00	0.00	0.00
Jahe	36.00	36.00	151.00	151.00	463.00
Kencur	72.00	72.00	304.00	304.00	487.00
Kunyit	41.00	41.00	184.00	184.00	423.00
Kayu Manis	0.00	0.00	0.00	0.00	0.00
Tembakau	0.00	0.00	0.00	0.00	0.00
Temulawak	0.00	0.00	0.00	0.00	0.00
Pala	0.00	0.00	0.00	0.00	0.00

Sumber: KPD Pertanian Kecamatan Batanghari

Tabel 4.7 Jumlah Alat-Alat Pertanian yang Dapat Dipergunakan di Kecamatan Batanghari, 2014

Jenis Mesin Pertanian	Jumlah	Yang Dapat Dipergunakan
(1)	(2)	(3)
Traktor (Roda)	0	0
Traktor Sedang (25-50 PK)	170	155
Hand Sprayer	1204	1 125
Emposan Tikus	265	200
Pompa Air (Diameter 2)	78	2
Pompa Air (Diameter 3)	198	163
Sabit Bergigi	6579	6 244
Perontok (Power Trasher)	25	22
Pedal Trasher	28	18
Penggilingan Padi Kecil	59	53
Pemipil Jagung	14	12
Seeder	0	0

Sumber: KPD Pertanian Kecamatan Batanghari

Tabel 4.8 Jumlah Populasi Ternak per Desa (Ekor) di Kecamatan Batanghari, 2014

Desa	Sapi	Kerbau	Kambing	Domba	Babi
(1)	(2)	(3)	(4)	(5)	(6)
1. Buana Sakti	946	42	1424	210	0
2. Balai Kencono	301	51	1262	276	0
3. Rejo Agung	436	96	1386	696	418
4. Adi Warno	395	203	1275	318	0
5. Nampi Rejo	362	96	2197	287	0
6. Banar Joyo	274	123	3211	290	0
7. Telogo Rejo	212	89	2710	315	0
8. Sumber Rejo	316	115	2475	986	0
9. Banjar rejo	243	410	3632	1678	0
10. Bumi Harjo	396	219	2718	1914	0
11. Bale Rejo	618	116	2913	1878	0
12. Batang Harjo	397	124	2425	1910	579
13. Bumi Mas	243	105	2034	988	0
14. Selo Rejo	382	46	1673	743	2657
15. Sri Basuki	406	82	1768	810	0
16. Sumber Agung	437	103	1635	975	0
17. Purwodadi Mekar	328	39	1549	893	0
JUMLAH	5 927	1 917	36 287	15 167	3 654

Sumber: KPD Pertanian Kecamatan Batanghari

Tabel 4.9 Jumlah Populasi Unggas per Desa (Ekor) di Kecamatan Batanghari, 2014

Desa	Ayam Buras	Ayam Potong	Itik	Bebek	Jumlah
(1)	(2)	(3)	(4)	(4)	(5)
1. Buana Sakti	1 432	3 274	576	1 275	6 557
2. Balai Kencono	1 610	0	679	814	3 103
3. Rejo Agung	985	0	483	693	2 161
4. Adi Warno	1 763	0	718	1 123	3 604
5. Nampi Rejo	2 310	0	1 214	1 695	5 219
6. Banar Joyo	1 943	0	919	1 924	4 786
7. Telogo Rejo	1 126	0	693	964	2 783
8. Sumber Rejo	2 214	0	1 314	856	4 384
9. Banjar rejo	3 618	0	1 643	2 214	7 475
10. Bumi Harjo	3 915	4 710	2 384	1 496	12 505
11. Bale Rejo	1 816	0	1 315	943	4 074
12. Batang Harjo	2 124	2 573	1 514	1 086	7 297
13. Bumi Mas	1 312	0	783	849	2 944
14. Selo Rejo	1 629	0	893	932	3 454
15. Sri Basuki	1 574	0	1 116	1 414	4 104
16. Sumber Agung	1 314	0	1 214	878	3 406
17. Purwodadi Mekar	1 142	0	935	1 323	3 400
JUMLAH	31 827	10 557	18 393	20 479	81 256

Sumber : Kantor Desa Kecamatan Batanghari

<http://lampungtimurkab.bps.go>



BAB V

Industri

<http://lampungtimurkab.bps.go>

<http://lampungtimurkab.bps.go>

Tabel 5.1 Banyaknya Usaha Penggalian Golongan “C” di Kecamatan Batanghari, 2014

Desa	Batu	Pasir	Tanah Liat	Lainnya
(1)	(2)	(3)	(4)	(5)
1. Buana Sakti	0	4	0	3
2. Balai Kencono	0	3	0	2
3. Rejo Agung	0	2	0	2
4. Adi Warno	0	2	0	3
5. Nampi Rejo	0	2	0	3
6. Banar Joyo	0	0	0	2
7. Telogo Rejo	0	0	0	4
8. Sumber Rejo	0	0	0	3
9. Banjar rejo	0	1	0	2
10. Bumi Harjo	0	0	0	4
11. Bale Rejo	0	1	0	2
12. Batang Harjo	0	2	0	4
13. Bumi Mas	0	0	0	2
14. Selo Rejo	0	2	16	4
15. Sri Basuki	9	1	0	2
16. Sumber Agung	3	1	0	3
17. Purwodadi Mekar	0	2	0	2
JUMLAH	12	23	16	47

Sumber : Kantor Desa Kecamatan Batanghari

Tabel 5.2 Jumlah Industri Berdasarkan Klasifikasinya per Desa di Kecamatan Batanghari, 2014

Desa	Sedang	Kecil	Rumah Tangga	Jumlah
(1)	(2)	(3)	(4)	(5)
1. Buana Sakti	0	6	6	12
2. Balai Kencono	1	8	26	35
3. Rejo Agung	1	4	2	7
4. Adi Warno	1	4	4	9
5. Nampi Rejo	2	12	12	26
6. Banar Joyo	2	6	23	31
7. Telogo Rejo	1	2	2	5
8. Sumber Rejo	3	3	6	12
9. Banjar rejo	8	10	12	30
10. Bumi Harjo	3	2	4	9
11. Bale Rejo	1	4	5	10
12. Batang Harjo	3	4	9	16
13. Bumi Mas	1	4	6	11
14. Selo Rejo	2	8	3	13
15. Sri Basuki	1	2	4	1
16. Sumber Agung	3	3	6	12
17. Purwodadi Mekar	1	1	2	4
JUMLAH	11	37	132	243

Sumber : Kantor Desa Kecamatan Batanghari

*Keterangan : Industri Sedang Tenaga Kerja 20 - 99 orang
Industri Kecil Tenaga Kerja 5 -19 orang*

Tabel 5.3 Banyaknya Industri Pengolahan Makanan di Kecamatan Batanghari, 2014

Desa	Huller	Kerupuk	Tempe	Tahu
(1)	(2)	(3)	(4)	(5)
1. Buana Sakti	4	2	0	0
2. Bali Kencono	4	16	2	2
3. Rejo Agung	2	1	0	1
4. Adi Warno	3	4	1	0
5. Nampi Rejo	3	6	0	1
6. Banar Joyo	4	3	0	1
7. Telogo Rejo	3	3	0	1
8. Sumber Rejo	4	4	0	0
9. Banjar rejo	4	3	5	4
10. Bumi Harjo	4	2	1	1
11. Bale Rejo	3	3	1	0
12. Batang Harjo	4	1	1	0
13. Bumi Mas	2	0	0	0
14. Selo Rejo	4	2	1	1
15. Sri Basuki	2	1	1	1
16. Sumber Agung	4	4	2	1
17. Purwodadi Mekar	2	3	0	0
JUMLAH	56	58	15	14

Sumber : Kantor Desa Kecamatan Batanghari

Tabel 5.4 Banyaknya Industri Bahan Bangunan dan Alat Pertanian di Kecamatan Batanghari, 2014

Desa	Genteng	Batubata	Pilar Semen	Pandai Besi
(1)	(2)	(3)	(4)	(5)
1. Buana Sakti	0	3	0	0
2. Balai Kencono	0	1	1	1
3. Rejo Agung	0	1	0	1
4. Adi Warno	0	1	0	1
5. Nampi Rejo	0	1	1	0
6. Banar Joyo	0	1	1	0
7. Telogo Rejo	0	0	0	0
8. Sumber Rejo	0	0	1	0
9. Banjar rejo	1	0	3	0
10. Bumi Harjo	1	1	2	0
11. Bale Rejo	0	1	1	1
12. Batang Harjo	1	2	2	0
13. Bumi Mas	0	0	1	0
14. Selo Rejo	0	1	1	1
15. Sri Basuki	2	1	1	1
16. Sumber Agung	0	1	1	1
17. Purwodadi Mekar	0	4	0	0
JUMLAH	5	19	16	7

Sumber : Kantor Desa Kecamatan Batanghari

Tabel 5.5 Banyaknya Industri Perabot dan Perlengkapan Menurut Jenis Industri di Kecamatan Batanghari, 2014

Desa	Meubelair			Anyaman
	Kayu	Bambu	Rotan	
(1)	(2)	(3)	(4)	(5)
1. Buana Sakti	26	3	0	6
2. Balai Kencono	34	2	0	4
3. Rejo Agung	42	1	0	3
4. Adi Warno	32	3	0	5
5. Nampi Rejo	33	2	0	8
6. Banar Joyo	43	4	0	4
7. Telogo Rejo	14	2	0	5
8. Sumber Rejo	28	2	0	3
9. Banjar rejo	56	3	0	6
10. Bumi Harjo	43	2	0	6
11. Bale Rejo	35	6	0	4
12. Batang Harjo	53	3	0	2
13. Bumi Mas	13	3	0	2
14. Selo Rejo	22	2	0	4
15. Sri Basuki	32	3	0	6
16. Sumber Agung	43	3	0	5
17. Purwodadi Mekar	21	2	0	3
JUMLAH	570	46	0	76

Sumber : Kantor Desa Kecamatan Batanghari

Tabel 5.6 Jumlah Pelanggan Listrik per Desa di Kecamatan Batanghari, 2014

Desa	PLN	PLTS
(1)	(2)	(3)
1. Buana Sakti	760	0
2. Balai Kencono	892	0
3. Rejo Agung	665	0
4. Adi Warno	786	0
5. Nampi Rejo	1038	0
6. Banar Joyo	1013	0
7. Telogo Rejo	641	0
8. Sumber Rejo	1122	0
9. Banjar rejo	2114	0
10. Bumi Harjo	1318	0
11. Bale Rejo	8963	0
12. Batang Harjo	1269	0
13. Bumi Mas	667	0
14. Selo Rejo	786	0
15. Sri Basuki	600	0
16. Sumber Agung	594	0
17. Purwodadi Mekar	577	0
JUMLAH	23805	0

Sumber : Kantor Desa Kecamatan Batanghari



BAB VI

Sarana dan Prasarana

<http://lampunginteknab.bps.go>

<http://lampungtimurkab.bps.go>

Tabel 6.1 Banyaknya Fasilitas Sarana Perdagangan di Kecamatan Batanghari, 2014

Desa	Kelompok Pertokoan	Pasar Umum	Pasar Hewan	Minimarket
(1)	(2)	(3)	(4)	(5)
1. Buana Sakti	0	0	0	0
2. Balai Kencono	35	1	0	0
3. Rejo Agung	0	0	0	0
4. Adi Warno	0	0	0	0
5. Nampi Rejo	0	0	0	0
6. Banar Joyo	54	1	0	0
7. Telogo Rejo	0	0	0	0
8. Sumber Rejo	36	0	0	0
9. Barjar rejo	14	0	0	0
10. Bumi Harjo	0	1	0	0
11. Bale Rejo	16	0	0	0
12. Batang Harjo	0	0	0	3
13. Bumi Mas	0	0	0	0
14. Selo Rejo	0	0	0	0
15. Sri Basuki	0	0	0	0
16. Sumber Agung	0	0	0	0
17. Purwodadi Mekar	0	0	0	0
JUMLAH	155	3	0	3

Bersambung...

Lanjutan Tabel 6.1

Desa	Toko/Warung Kelontong	Warung/Kedai Makan	Restoran/ Rumah Makan
(1)	(2)	(3)	(4)
1. Buana Sakti	112	16	0
2. Balai Kencono	243	24	3
3. Rejo Agung	116	12	0
4. Adi Warno	112	26	0
5. Nampi Rejo	210	31	0
6. Banar Joyo	296	76	0
7. Telogo Rejo	73	15	0
8. Sumber Rejo	162	21	2
9. Banjar rejo	256	167	10
10. Bumi Harjo	128	114	0
11. Bale Rejo	114	85	0
12. Batang Harjo	213	149	4
13. Bumi Mas	142	26	0
14. Selo Rejo	76	23	0
15. Sri Basuki	82	23	0
16. Sumber Agung	69	19	0
17. Purwodadi Mekar	60	10	0
JUMLAH	2 464	837	19

Sumber : Kantor Desa Kecamatan Batanghari

Tabel 6.2 Banyaknya Pasar Menurut Jenis Bangunan di Kecamatan Batanghari, 2014

Desa	Permanen	Semi Permanen	Sederhana	Jumlah
(1)	(2)	(3)	(4)	(5)
1. Buana Sakti	0	0	0	0
2. Balai Kencono	360	410	54	824
3. Rejo Agung	0	0	0	0
4. Adi Warno	0	0	0	0
5. Nampi Rejo	39	12	20	71
6. Banar Joyo	578	791	0	1369
7. Telogo Rejo	0	0	0	0
8. Sumber Rejo	0	0	0	0
9. Banjar rejo	65	102	0	167
10. Bumi Harjo	0	0	0	0
11. Bale Rejo	0	0	0	0
12. Batang Harjo	46	116	0	162
13. Bumi Mas	0	0	0	0
14. Selo Rejo	0	0	0	0
15. Sri Basuki	0	0	0	0
16. Sumber Agung	0	0	0	0
17. Purwodadi Mekar	0	0	0	0
JUMLAH	1 088	1 431	74	2 593

Sumber : Kantor Desa Kecamatan Batanghari

Tabel 6.3 Banyaknya Jasa Perusahaan dan Perorangan di Kecamatan Batanghari, 2014

Desa	Fotokopi	Foto Studio	Salon Kecantikan	Rias Pengantin
(1)	(2)	(3)	(4)	(5)
1. Buana Sakti	0	0	0	1
2. Balai Kencono	0	1	3	2
3. Rejo Agung	0	0	1	1
4. Adi Warno	0	0	0	1
5. Nampi Rejo	1	0	1	1
6. Banar Joyo	3	2	3	2
7. Telogo Rejo	0	0	0	1
8. Sumber Rejo	0	0	0	2
9. Banjar rejo	5	3	4	3
10. Bumi Harjo	0	0	1	1
11. Bale Rejo	0	0	1	1
12. Batang Harjo	2	1	2	1
13. Bumi Mas	0	0	1	1
14. Selo Rejo	1	0	1	1
15. Sri Basuki	0	0	0	1
16. Sumber Agung	0	0	0	1
17. Purwodadi Mekar	0	0	0	0
JUMLAH	12	7	18	21

Sumber : Kantor Desa Kecamatan Batanghari

Tabel 6.4 Banyaknya Jasa Persewaan Peralatan Pesta di Kecamatan Batanghari, 2014

Desa	Tarub	Peralatan Pesta	Peralatan Hiburan	Peralatan Dekorasi
(1)	(2)	(3)	(4)	(5)
1. Buana Sakti	0	0	1	0
2. Balai Kencono	2	2	1	1
3. Rejo Agung	1	1	1	0
4. Adi Warno	1	1	0	0
5. Nampi Rejo	1	1	0	1
6. Banar Joyo	3	2	2	2
7. Telogo Rejo	1	1	0	0
8. Sumber Rejo	1	1	1	1
9. Banjar rejo	3	4	3	3
10. Bumi Harjo	1	2	1	2
11. Bale Rejo	1	1	1	1
12. Batang Harjo	2	2	2	2
13. Bumi Mas	0	0	1	0
14. Selo Rejo	1	1	2	0
15. Sri Basuki	0	0	0	0
16. Sumber Agung	1	1	0	0
17. Purwodadi Mekar	0	0	0	0
JUMLAH	19	20	16	13

Sumber : Kantor Desa Kecamatan Batanghari

Tabel 6.5 Banyaknya Jasa Reparasi dan Perbaikan di Kecamatan Batanghari, 2014

Desa	Kendaraan Tidak Bermotor	Kendaraan Bermotor	Elektronik	Pengelasan
(1)	(2)	(3)	(4)	(5)
1. Buana Sakti	513	439	2	2
2. Baki Kencono	496	572	6	4
3. Rejo Agung	329	410	3	2
4. Adi Warno	357	506	2	1
5. Nampi Rejo	410	613	4	3
6. Banar Joyo	486	749	7	6
7. Telogo Rejo	323	382	1	1
8. Sumber Rejo	439	691	2	2
9. Banjar rejo	597	845	8	7
10. Bumi Harjo	576	632	4	4
11. Bale Rejo	412	591	2	2
12. Batang Harjo	583	713	3	3
13. Bumi Mas	298	324	1	1
14. Selo Rejo	454	487	2	2
15. Sri Basuki	518	392	1	1
16. Sumber Agung	472	389	2	2
17. Purwodadi Mekar	396	412	1	1
JUMLAH	7 659	9 147	51	44

Sumber : Kantor Desa Kecamatan Batanghari

Tabel 6.6 Banyaknya Fasilitas Lembaga Keuangan di Kecamatan Batanghari, 2014

Desa	Bank Umum	BPR	Koperasi Unit Desa	Koperasi Lainnya	Leasing	Lainnya
(1)	(2)	(3)	(4)	(5)	(6)	(7)
1. Buana Sakti	0	0	0	0	0	0
2. Balai Kencono	0	0	0	1	0	0
3. Rejo Agung	0	0	0	0	0	0
4. Adi Warno	0	0	1	0	0	0
5. Nampi Rejo	0	0	0	0	0	0
6. Banar Joyo	1	0	0	1	0	0
7. Telogo Rejo	1	0	0	0	0	0
8. Sumber Rejo	1	0	0	1	0	0
9. Banjar rejo	2	0	0	2	1	0
10. Bumi Harjo	1	0	0	1	0	0
11. Bale Rejo	0	0	1	0	0	0
12. Batang Harjo	1	0	0	0	0	0
13. Bumi Mas	0	0	0	1	0	0
14. Selo Rejo	0	0	0	0	0	0
15. Sri Basuki	0	0	0	0	0	0
16. Sumber Agung	0	0	0	0	0	0
17. Purwodadi Mekar	0	0	0	0	0	0
JUMLAH	7	0	2	7	1	0

Sumber : Kantor Desa Kecamatan Batanghari

<http://lampungtimurkab.bps.go>



BAB VII

Perhubungan

<http://lampung.scribd.com/kab.bps.go>

<http://lampungtimurkab.bps.go>

Tabel 7.1 Panjang Jalan Menurut Jenis Jalan dan Kondisinya (Km) di Kecamatan Batanghari, 2014

Jenis Jalan	Kondisi Jalan		
	Baik	Rusak	Jumlah
(1)	(2)	(3)	(4)
1. Aspal	360.00	562.00	922.00
2. Diperkeras	670.00	453.00	1 123.00
3. Tanah	485.00	732.00	1 217.00

Sumber : Kantor Desa Kecamatan Batanghari

Tabel 7.2 Banyaknya Sarana Telekomunikasi Menurut Jenis Pelayanan di Kecamatan Batanghari, 2014

Desa	Kantor Telkom	Telepon Umum	Pemancar Telepon Genggam	Warnet	Kantor Pos
(1)	(2)	(3)	(4)	(5)	(6)
1. Buana Sakti	0	0	0	0	0
2. Balai Kencono	0	0	0	0	0
3. Rejo Agung	0	0	0	0	0
4. Adi Warno	0	0	0	0	0
5. Nampi Rejo	0	0	0	0	0
6. Banar Joyo	0	0	2	1	1
7. Telogo Rejo	0	0	0	0	0
8. Sumber Rejo	0	0	0	0	0
9. Banjar rejo	0	0	0	2	0
10. Bumi Harjo	0	0	1	0	0
11. Bale Rejo	0	0	0	0	0
12. Batang Harjo	0	0	1	1	0
13. Bumi Mas	0	0	0	0	0
14. Selo Rejo	0	0	0	0	0
15. Sri Basuki	0	0	0	0	0
16. Sumber Agung	0	0	0	0	0
17. Purwodadi Mekar	0	0	0	0	0
JUMLAH	0	0	4	4	1

Sumber : Kantor Desa Kecamatan Batanghari

Tabel 7.3 Jumlah Kendaraan Angkutan Umum per Desa di Kecamatan Batanghari, 2014

Desa	Bus/Mini Bus	Mikrolet/ PickUp	Ojek Sepeda Motor	Truk
(1)	(2)	(3)	(4)	(5)
1. Buana Sakti	0	3	0	6
2. Balai Kencono	3	4	4	7
3. Rejo Agung	2	2	0	2
4. Adi Warno	1	2	0	1
5. Nampi Rejo	2	2	0	1
6. Banar Joyo	3	3	0	4
7. Telogo Rejo	2	2	0	1
8. Sumber Rejo	2	2	0	1
9. Banjar rejo	8	13	0	9
10. Bumi Harjo	2	2	0	3
11. Bale Rejo	2	3	0	1
12. Batang Harjo	3	4	0	2
13. Bumi Mas	1	1	0	1
14. Selo Rejo	1	2	4	2
15. Sri Basuki	2	3	0	2
16. Sumber Agung	2	6	0	8
17. Purwodadi Mekar	1	2	0	2
JUMLAH	37	56	8	53

Sumber : Kantor Desa Kecamatan Batanghari

<http://lampungtimurkab.bps.go>



BAB VIII

Keuangan

<http://lampungtimurkab.bps.go>

Tabel 8.1 Target dan Realisasi PBB per Desa di Kecamatan Batanghari, 2014

Desa	Target (Rupiah)	Realisasi (Rupiah)	Persentase
(1)	(2)	(3)	(4)
1. Buana Sakti	34 639 841	34 639 841	100
2. Balai Kencono	26 338 151	26 338 151	100
3. Rejo Agung	15 576 109	15 576 109	100
4. Adi Warno	14 298 740	14 298 740	100
5. Nampi Rejo	21 017 345	21 017 245	99.9995
6. Banar Joyo	31 305 449	31 305 449	100
7. Telogo Rejo	24 019 136	24 019 136	100
8. Sumber Rejo	34 279 628	34 279 628	100
9. Banjar rejo	54 297 037	51 463 603	94.78
10. Bumi Harjo	32 402 658	32 402 658	100
11. Bale Rejo	27 270 334	27 270 334	100
12. Batang Harjo	26 083 199	26 083 199	100
13. Bumi Mas	16 080 249	16 080 249	100
14. Selo Rejo	19 972 083	19 972 083	100
15. Sri Basuki	9 843 587	9 843 587	100
16. Sumber Agung	15 392 010	15 392 010	100
17. Purwodadi Mekar	19 972 014	19 972 014	100
Jumlah	422 787 570	419 954 036	99.33

Sumber: Kantor Desa Kecamatan Batanghari

Tabel 8.2 Bantuan Pembangunan Desa di Kecamatan Batanghari, 2014

Desa	ADD (Rupiah)	TPKPD (Rupiah)	Gema Melati (Rupiah)	PNPM (Rupiah)	Jumlah
(1)	(2)	(3)	(4)	(5)	(6)
1. Buana Sakti	86 518	22 050	50 000 000	143 700	50 252 268
2. Balai Kencono	102 001	28 050	0	0	130 051
3. Rejo Agung	79 324	23 250	50 000 000	125 780	50 228 354
4. Adi Warno	86 047	26 350	0	119 810	232 707
5. Nampi Rejo	92 074	26 850	50 000 000	123 110	50 242 034
6. Banar Joyo	102 213	25 650	0	0	127 863
7. Telogo Rejo	79 051	25 650	50 000 000	55 070	50 159 771
8. Sumber Rejo	91 132	27 450	0	72 300	190 882
9. Banjar rejo	130 360	37 650	50 000 000	55 720	50 223 730
10. Bumi Harjo	144 327	33 450	0	55 070	232 847
11. Bale Rejo	89 013	28 050	50 000 000	111 700	50 228 763
12. Batang Harjo	96 505	37 850	0	74 100	208 455
13. Bumi Mas	86 405	24 450	50 000 000	77 700	50 188 555
14. Selo Rejo	87 581	26 250	0	55 070	168 901
15. Sri Basuki	82 364	23 250	50 000 000	55 070	50 160 684
16. Sumber Agung	94 815	23 250	0	0	118 065
17. Purwodadi Mekar	84 000	24 450	50 000 000	115 600	50 224 050
JUMLAH	1 613 730	464 450	450 000 000	1 239 800	201 563 930

Sumber: Kantor Desa Kecamatan Batanghari

Tabel 8.3 Harga Eceran Sembilan Bahan Pokok per Bulan di Kecamatan Batanghari, 2014

Bulan	Beras (Kg)	Ikan Asin (Kg)	Garam (Kg)	Bensin (Liter)	Gula Pasir (Kg)
(1)	(2)	(3)	(4)	(5)	(5)
1. Januari	6 500	23 000	2 000	6 500	12 000
2. Februari	6 500	23 000	2 000	6 500	12 000
3. Maret	7 000	25 000	3 000	6 500	12 000
4. April	7 000	25 000	3 000	7 000	12 000
5. Mei	7 500	25 000	3 000	7 000	12 000
6. Juni	7 500	30 000	3 000	7 000	12 000
7. Juli	7 500	30 000	3 500	7 500	12 000
8. Agustus	8 000	30 000	3 500	7 500	12 000
9. September	8 000	32 000	3 500	7 500	12 000
10. Oktober	9 000	32 000	3 500	8 000	12 000
11. November	9 000	32 000	4 000	8 000	12 000
12. Desember	9 500	32 000	4 000	8 000	12 000
Harga Rata-rata	7 750	28 250	3 167	7 250	12 000

Bersambung...

Lanjutan Tabel 8.3

Bulan	Minyak Goreng (Liter)	Sabun Colek (Bungkus)	Cabai Merah Besar (Kg)	Kaos (Helai)
(1)	(2)	(3)	(4)	(5)
1. Januari	10 000	4 500	30 000	35 000
2. Februari	10 000	4 500	28 000	35 000
3. Maret	10 000	4 500	30 000	35 000
4. April	10 000	4 500	23 000	35 000
5. Mei	10 000	4 500	9 000	37 000
6. Juni	10 000	5 000	8 000	37 000
7. Juli	10 000	5 000	6 000	37 000
8. Agustus	11 000	5 000	9 000	37 000
9. September	11 000	5 000	18 000	37 000
10. Oktober	11 000	5 000	23 000	37 000
11. November	11 000	5 000	35 000	37 000
12. Desember	11 000	5 000	50 000	37 000
Harga Rata-rata	10 417	4 792	22 417	36 333

Sumber: Kantor Desa Kecamatan Batanghari

DATA

MENCERDASKAN BANGSA



Badan Pusat Statistik Kabupaten Lampung Timur
Jln. Lintas Timur, Mataram Marga, Sukadana 34190
Homepage : <http://lampungtimurkab.bps.go.id/>
Email : bps1804@bps.go.id

