

MULAK ULU DALAM ANGKA

Mulak Ulu In Figures

2010/2011



<http://www.lahatkab.bps>

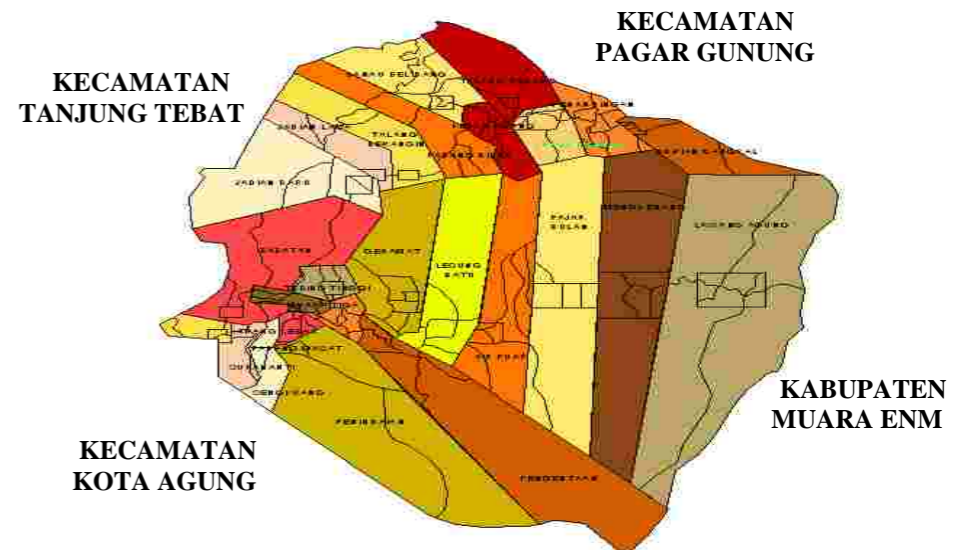


**BADAN PUSAT STATISTIK
KABUPATEN LAHAT**

**PETA KECAMATAN MULAK ULU 2010/2011
KABUPATEN LAHAT PROVINSI SUMATERA SELATAN**



PETA PER DESA KECAMATAN MULAK ULU 2010/2011



MULAK ULU DALAM ANGKA 2010/2011
MULAK ULU IN FIGURES 2010/2011

No. Katalog / Catalog Number : 11020011604.042

ISSN : 0215.3971

No. Publikasi / Publication Number : 16047.003

Ukuran Buku / Book Size : 16 cm x 2 cm

Jumlah Halaman / Total Pages : 84 + VIII

Naskah / Manuscript :

Seksi Neraca Wilayah dan Analisis Statistik

Penyunting / Editor :

Seksi Neraca Wilayah dan Analisis Statistik

Gambar / Figures :

Seksi Neraca Wilayah dan Analisis Statistik

Gambar Kulit / Cover Design :

Badan Pusat Statistik Kabupaten Lahat
BPS Office Of Lahat Regency

Diterbitkan oleh / Published by :

Badan Pusat Statistik Kabupaten Lahat
BPS Office Of Lahat Regency

Dicetak oleh / Printed by :

Boleh dikutip dengan menyebutkan sumbernya

May be cited with reference to the source

DAFTAR ISI
CONTENTS

Halaman/
Page

Kata Pengantar Kepala Badan Pusat Statistik Kabupaten Lahat

Preface by Head of Central Statistics Board of Lahat Regency i

Sambutan Camat Mulak Ulu

Foreword by Chief of Mulak Ulu Sub District..... ii

Kata Pengantar KSK Mulak Ulu

Preface by Statistic Coordinator of Mulak Ulu Sub District..... iii

Daftar Isi / Contents iv

Daftar Tabel/List of Tables v

BAB I Keadaan Geografis / Geography 2

BAB II Pemerintahan / Government 12

BAB III Penduduk /Population 19

BAB IV Sosial / Social 26

BAB V Pertanian / Agriculture..... 59

BAB VI Ekonomi /Economic..... 64

BAB VII Perhubungan Dan Komunikasi
Transportation and Communication..... 73

DAFTAR TABEL
LIST OF TABLES

**Halaman/
Page**

BAB I : Keadaan Geografis

CHAPTER I : Geography

1.1	Jumlah Penduduk, Luas Daerah, dan Kepadatan Penduduk per Km ² Kecamatan Mulak Ulu menurut Desa, 2010 <i>Number of Population, Area, and Population Density For each km² of Mulak Ulu Sub Districts by Villages, 2010.....</i>	3
1.2	Jumlah Penduduk, Dusun, dan Rata-rata Penduduk per Dusun Kecamatan Mulak Ulu menurut Desa, 2010 <i>Number of Population, Hamlet, and Everage Population For Each Hamlet of Mulak Ulu Sub Districts by Villages, 2010...</i>	5
1.3	Batas Wilayah Administrasi Kecamatan Mulak Ulu, 2010 <i>Administration Border Area of Mulak Ulu Sub Districts, 2010....</i>	7
1.4	Topografi, Tinggi Desa Dari Permukaan Laut, dan Jarak Desa Ke Ibu Kota Kecamatan, 2010 <i>Topografi, The Altitude, and The Distance between Villages to Sub District Capital, 2010.....</i>	8

BAB II : Pemerintahan

CHAPTER II : Government

2.1.	Kelengkapan Aparat Pemerintahan Desa, 2010 <i>Equipment of functionary of Villages Governance, 2010.....</i>	13
2.2.	Status dan Klasifikasi Desa/Kelurahan Dalam Kecamatan Mulak Ulu, 2010 <i>Status and Classification of Villages/Wards in Mulak Ulu Sub District, 2010.....</i>	15
2.3.	Banyaknya Satuan Lingkungan Setempat di Kecamatan Mulak Ulu, 2010 <i>Number Set of Local Environment in Mulak Ulu Sub District, 2010</i>	17

BAB III : Penduduk
CHAPTER III : Population

3.1.	Luas Wilayah, Jumlah Penduduk, Kepadatan dan Rasio Seks, 2010 <i>Area, Number of Population, Population Density and Sex Ratio, 2010</i>	20
3.2.	Jumlah Penduduk, Desa/Kelurahan, Rumah Tangga serta Rata-rata Penduduk per Desa/Kelurahan dan per Rumah Tangga, 2010 <i>Number of Population, Village, Household and Density of Population by Each Village and Household, 2010</i>	22
3.3.	Jumlah Kelahiran, Kematian menurut Jenis Kelamin, 2010 <i>Number of Birth, Death, by Sex, 2010</i>	24

BAB IV : Sosial
CHAPTER IV : Social

4.1.	Banyaknya Sekolah Dasar Menurut Statusnya, 2010 <i>Number of Primary Schools by Status, 2010</i>	29
4.2.	Banyaknya Sekolah Lanjutan Tingkat Pertama (SLTP/Sederajat) menurut Status, 2010 <i>Number of Junior High Schools by Status, 2010</i>	31
4.3.	Banyaknya Sekolah Lanjutan Tingkat Atas (SLTA/Sederajat) menurut Status, 2010 <i>Number of Senior High Schools by Status, 2010</i>	33
4.4.	Banyaknya Tenaga Kesehatan Yang Tinggal di Desa, 2010 <i>Number of Public Health Personal in Villages, 2010</i>	35

	Halaman/ Page
4.5 Jumlah Fasilitas Kesehatan menurut Desa, 2010 <i>Number of Health Facilities by Villages, 2010.....</i>	37
4.6 Banyaknya PUS dan Peserta KB menurut Desa, 2010 <i>Number of PUS and Member of Current Users by Villages,2010...</i>	41
4.7 Banyaknya Tempat Peribadatan menurut Agama, 2010 <i>Number of Religious Worship Facility by Religion, 2010.....</i>	43
4.8 Banyaknya Penderita Cacat menurut Jenisnya, 2010 <i>Number of Handicapped by Type, 2010.....</i>	45
4.9 Banyaknya Kejadian Bencana Alam menurut Jenis Bencana, 2010 <i>Number of natural Disaster by Kind of Disaster, 2010</i>	47
4.10 Banyaknya Kejadian Kejahatan menurut Jenisnya, 2010 <i>Number of natural Disaster by Kind of Disaste, 2010.....</i>	49
4.11 Banyaknya Fasilitas Olah Raga menurut Desa, 2010 <i>Number of Sport Fasility by Villages, 2010</i>	51
4.12 Banyaknya Organisasi Kemasyarakatan menurut Jenisnya dan Desa, 2010 <i>Number of ormas by Kind and Villages, 2010.....</i>	53
4.13 Keperluan Air Minum/Memasak Sebagian Besar Masyarakat menurut Sumbernya, 2010	55
4.14 Tempat Buang Air Besar Sebagian Besar Rumah Tangga di Kecamatan Mulak Ulu, 2010.....	57
	<i>Toilet Mostly Households in Sub District Mulak Ulu, 2010</i>

BAB V : Pertanian

CHAPTER V : Agriculture

- 5.1. Luas Desa Menurut Penggunaan Lahan di Kecamatan Mulak Ulu, 2010
Villages Area by Utilization in Mulak Ulu Sub District, 2010 60
- 5.2. Luas Lahan Sawah Menurut Jenis Pengairan, 2010
Wet Land Area by Type of cultivation, 2010 62

BAB VI : Ekonomi

CHAPTER VI : Economic

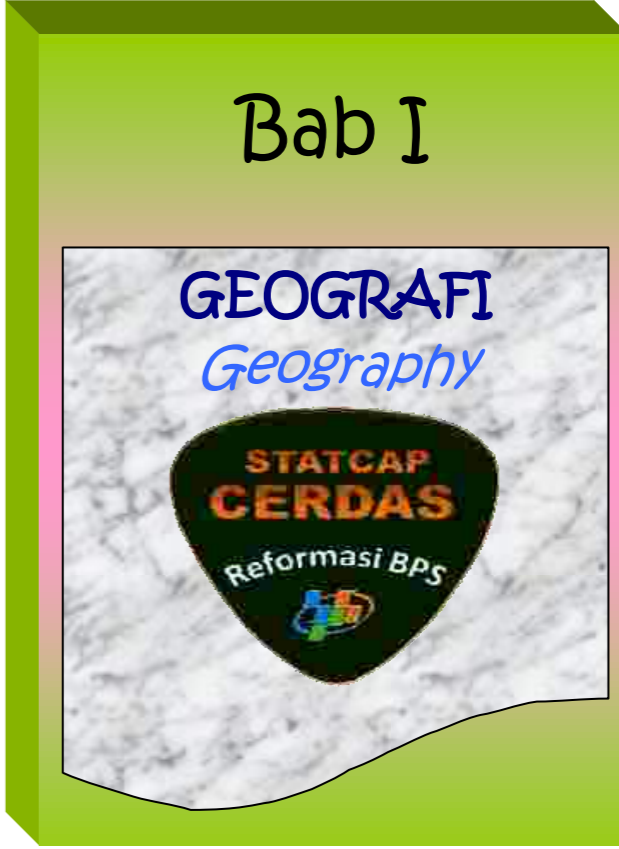
- 6.1. Jumlah Unit Usaha menurut Jenisnya, 2010
Number of Establishments by Kind, 2010..... 65
- 6.2. Jumlah Desa Yang Telah Terjangkau Listrik dan Pelanggan, 2010
Number of Served Village and Customers, 2010..... 69
- 6.3. Jumlah Pasar Menurut Jenisnya di Kecamatan Mulak Ulu, 2010
Number of Market by Types In Mulak Ulu Sub District,2010 71

BAB VII : Perhubungan Dan Komunikasi

CHAPTER VIII : Transportation and Communication

- 7.1. Jenis Permukaan Jalan Terluas di Kecamatan Mulak Ulu, 2010
Length of Road by Surface Layer in Mulak Ulu Sub Districts, 2010..... 74
- 7.2. Banyaknya Sarana dan Prasarana Pos dan telekomunikasi di Kecamatan Mulak Ulu, 2010
Number of Pos and Telecommunication in Mulak Ulu Sub District, 2010..... 76
- 7.3. Keberadaan Signal Telpon Genggam menurut Provider di Kecamatan Mulak Ulu, 2010
Signal Hand Phone Condition by Provider in Mulak Ulu Sub District, 2010..... 78

<http://www.lahatkab.bps.go.id>



I. KEADAAN GEOGRAFI *Geography*

Kecamatan Mulak Ulu dengan Ibu Kota Kecamatan adalah Desa Muara Tiga mempunyai wilayah seluas 161,86 kilometer persegi dengan batasan wilayah sebagai berikut:

- Sebelah utara : Kecamatan Pagar Gunung
- Sebelah Selatan : Kecamatan Kota Agung dan Kab.Muara Enim
- Sebelah Timur : Kabupaten Muara Enim
- Sebelah Barat : Kecamatan Kota Agung dan Kecamatan Tanjung tebat.

Secara Administratif, Kecamatan Mulak Ulu dibagi dalam 26 wilayah desa yang mencakup 69 dusun dengan rata-rata jumlah penduduk per dusun sebesar 243 orang. Jumlah penduduk Kecamatan Mulak Ulu Tahun 2010 berjumlah 16.540 orang dengan kepadatan penduduk sebesar 102,19 penduduk per kilometer persegi. Adapun terbesar jumlah penduduknya adalah Desa Lawang Agung Mulak dengan jumlah penduduk sebesar 2014 jiwa, sementara itu desa yang paling sedikit jumlah penduduknya adalah Desa Sengkuang dengan jumlah penduduk sebesar 204 jiwa.

Sedangkan desa terpadat adalah Desa Sukananti dengan kepadatan penduduk 227 penduduk per kilometer persegi sedangkan desa yang memiliki kepadatan paling rendah adalah Desa Sekuang dengan Kepadatan 30 penduduk per kilometer persegi.

Adapun desa terjauh dari ibukota kecamatan adalah Desa Lawang agung Mulak dengan jarak yang ditempuh melalui darat yaitu kurang lebih sejauh 20,00 km.

Tabel 1.1 Jumlah Penduduk, Luas Daerah, dan Kepadatan Penduduk per Km² Kecamatan Mulak Ulu menurut Desa
Number of Population, Area, and Population Density for Each km² of Mulak Ulu Sub District by Villages Tahun / Year 2010

Desa Villages	Luas (km ²) Area (km ²)	Jumlah Penduduk/ Total Population	Kepadatan Penduduk per km ² / Population Density for Each km ²
(1)	(2)	(3)	(4)
01. Karang Lebak	5,59	352	62,97
02. Sukananti	1,25	346	276,80
03. Babatan	8,07	291	36,06
04. Sengkuang	6,85	204	29,78
05. Padang Masat	4,95	382	77,17
06. Penindaian	2,62	388	148,09
07. Muara Tiga	5,77	736	127,56
08. Tebing Tinggi	3,46	328	94,80
09. Datar Balam	5,68	776	136,62
10. Pengentaan	3,99	505	126,57
11. Lesung Batu	6,54	565	86,39
12. Air Puar	7,79	1039	133,38
13. Pajar Bulan	6,80	957	140,74
14. Mengkenang	6,80	1321	194,26
15. Lwg Agung Mulak	12,30	2014	163,74

Sumber : Badan Pusat Statistik Kabupaten Lahat

Source : BPS of Lahat Regency

Mulak Ulu Dalam Angka 2010/2011

Lanjutan Tabel 1.1
Continued Table

	Desa <i>Villages</i>	Luas (Km²) <i>Area (Km²)</i>	Jumlah Penduduk/ <i>Total Population</i>	Kepadatan Penduduk per <i>Km²/ Population Density for Each km²</i>
	(1)	(2)	(3)	(4)
16.	Durian Dangkal	8,01	823	102,75
17.	Penandingan	9,81	667	67,99
18.	Talang Padang	6,81	251	36,86
19.	Lubuk Dendan	5,81	465	80,03
20.	Geramat	9,99	1086	108,71
21.	Jadian Baru	3,05	491	160,98
22.	Jadian Lama	1,75	377	215,43
23.	Talang Berangin	6,13	288	46,98
24.	Padang Bindu	7,19	435	60,50
25.	Keban Agung	7,25	1008	139,03
26.	Danau Belidang	7,60	445	58,55
Jumlah /Total 2010		161,86	16.540	102,19

Sumber : Badan Pusat Statistik Kabupaten Lahat
Source : BPS of Lahat Regency

Tabel 1.2 Jumlah Penduduk, Hamlet, dan Rata-rata Penduduk per Dusun Kecamatan Mulak Ulu menurut Desa
Number of Population, Dusun, and Everage Population For Each hamlet of Mulak Ulu Sub District by Villages Tahun / Year 2010

Desa Villages	Jumlah Penduduk/ Total Population	Jumlah RT/ Total RT	Jumlah Dusun/ Total Hamlet	Rata-rata Penduduk per Dusun/ Everage Pop For Each Hamlet
(1)	(2)	(3)	(4)	(5)
01. Karang Lebak	352	94	3	117,33
02. Sukananti	346	91	2	173,00
03. Babatan	291	80	2	145,50
04. Sengkuang	204	60	2	102,00
05. Padang Masat	382	93	2	191,00
06. Penindaian	388	98	3	129,33
07. Muara Tiga	736	205	3	245,33
08. Tebing Tinggi	328	76	3	109,33
09. Datar Balam	776	188	3	258,67
10. Pengentaan	505	140	2	252,50
11. Lesung Batu	565	155	3	188,33
12. Air Puar	1039	276	3	346,33
13. Pajar Bulan	957	262	3	319,00
14. Mengkenang	1321	348	4	330,25
15. Lwg Agung Mulak	2014	492	3	671,33

Sumber : Badan Pusat Statistik Kabupaten Lahat
Source : BPS of Lahat Regency

Lanjutan Tabel 1.2
Continued Table

	Desa <i>Villages</i>	Jumlah Penduduk/ Total Population	Jumlah RT/ Total RT	Jumlah Dusun/ Total Hamlet	Rata-rata Penduduk per Dusun/ Everage Pop for Each Hamlet
	(1)	(2)	(3)	(4)	(5)
16.	Durian Dangkal	823	221	3	274.33
17.	Penandingan	667	189	3	222.33
18.	Talang Padang	251	71	2	125.50
19.	Lubuk Dendan	465	130	2	232.50
20.	Geramat	1086	280	3	362.00
21.	Jadian Baru	491	122	3	163.67
22.	Jadian Lama	377	98	2	188.50
23.	Talang Berangin	288	85	2	144.00
24.	Padang Bindu	435	119	2	217.50
25.	Keban Agung	1008	278	3	336.00
26.	Danau Belidang	445	113	2	222.50
Jumlah/Total 2010		16.540	4364	68	243,24

Sumber : Badan Pusat Statistik Kabupaten Lahat
Source : BPS of Lahat Regency

Tabel 1.4 Topografi, Tinggi Desa Dari Permukaan Laut, dan Jarak Desa Ke Ibu Kota Kecamatan
Topografi, The Altitude, and The Distance between Villages to Sub District Capital
Tahun / Year 2010

	Desa <i>Villages</i>	Topografi	Ketinggian dari Permukaan Laut (m)	Jarak ke Ibu Kota Kecamatan (Km)
	(1)	(2)	(3)	(4)
01.	Karang Lebak	Dataran	667	5,00
02.	Sukananti	Dataran	646	3,00
03.	Babatan	Dataran	659	7,00
04.	Sengkuang	Dataran	655	2,00
05.	Padang Masat	Dataran	619	0,50
06.	Penindaian	Dataran	669	4,00
07.	Muara Tiga	Dataran	584	0,00
08.	Tebing Tinggi	Dataran	596	3,00
09.	Datar Balam	Dataran	616	0,50
10.	Pengentaan	Dataran	597	1,50
11.	Lesung Batu	Dataran	606	7,00
12.	Air Puar	Dataran	620	6,00
13.	Pajar Bulan	Dataran	590	5,00
14.	Mengkenang	Dataran	644	20,00
15.	Lwg Agung Mulak	Dataran	666	16,00

Sumber : Badan Pusat Statistik Kabupaten Lahat
Source : BPS of Lahat Regency

Lanjutan Tabel 1.4
Continued Table

Desa <i>Villages</i>	Topografi	Ketinggian dari Permukaan Laut (m)	Jarak ke Ibu Kota Kecamatan (Km)
(1)	(2)	(3)	(4)
16. Durian Dangkal	Dataran	408	15,00
17. Penandingan	Dataran	380	14,00
18. Talang Padang	Dataran	290	15,00
19. Lubuk Dendan	Dataran	335	10,00
20. Geramat	Dataran	601	5,00
21. Jadian Baru	Dataran	453	6,00
22. Jadian Lama	Dataran	451	6,00
23. Talang Berangin	Dataran	440	6,00
24. Padang Bindu	Dataran	404	7,00
25. Keban Agung	Dataran	321	8,00
26. Danau Belidang	Dataran	270	15,00

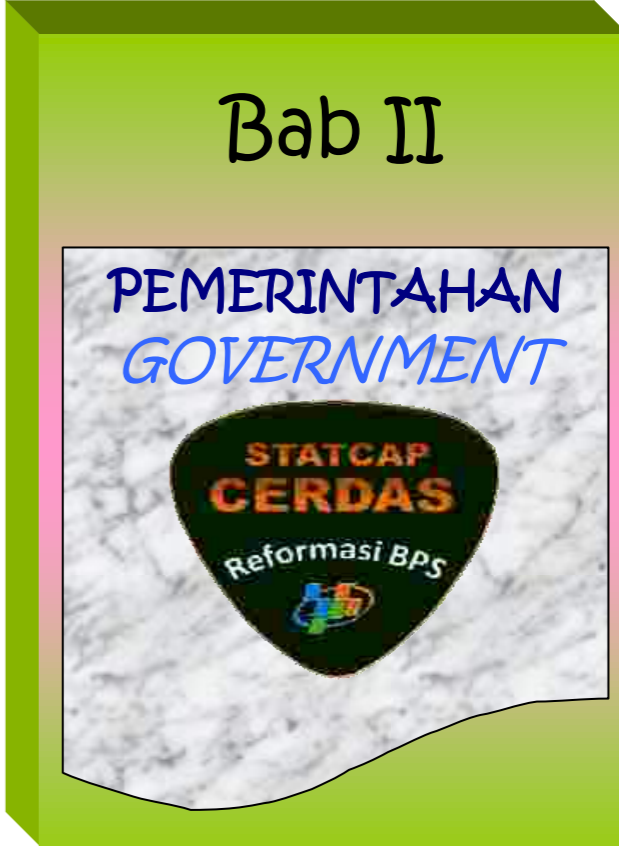
Sumber : Badan Pusat Statistik Kabupaten Lahat
Source : BPS of Lahat Regency

Tabel 1.5 Keadaan Cuaca per Bulan di Kecamatan Mulak Ulu
Table 1.5 Monthly Weather Condition in Mulak Ulu Sub district
Tahun / Year 2010

B u l a n <i>Month</i>	Jumlah Curah Hujan (Mm)	Jumlah Hari Hujan (Day)	Rata-rata (Mm)
(1)	(2)	(3)	(4)
Januari / <i>January</i>	230	23	10
Pebruari / <i>February</i>	694	22	31.55
Maret / <i>March</i>	318	21	15.44
April / <i>April</i>		Belum Tersedia	
Mei / <i>May</i>	244	17	14.35
Juni / <i>June</i>	202	19	10.63
Juli / <i>July</i>	487	18	27.06
Agustus / <i>August</i>	247	20	12.35
September / <i>September</i>	244	19	12.84
Oktober / <i>October</i>		Belum tersedia	
Nopember / <i>November</i>	354	19	18.63
Desember / <i>December</i>	52	8	6.5
Rata – rata 2010	3072	186	16.52

Sumber : UPTD Dinas Pertanian dan Tanaman Pangan Kecamatan Mulak Ulu
Source : Food Crops Agriculture Unit Service of Mulak Ulu Sub District

<http://www.lahatkab.bps.go.id>



II. PEMERINTAHAN *Government*

Secara administratif Kecamatan Mulak Ulu pada tahun 2010 terdiri dari 26 desa semuanya berstatus definitif dengan satuan lingkungan setempat terkecil yaitu dusun dengan jumlah sebanyak 68 dusun. Adapun Desa yang mempunyai jumlah dusun paling banyak adalah Desa Mengkenang yaitu sebanyak 4 (empat) dusun, secara rinci dapat dilihat pada tabel 2.3.

Dari 26 Desa yang ada semuanya telah mempunyai kelengkapan aparat pemerintahan desa seperti Kepala Desa, Sekretaris Desa, LPMD dan BPD. Secara rinci mengenai kelengkapan aparat desa disajikan pada tabel 2.1.

Tabel 2.1 Kelengkapan Aparat Pemerintahan Desa
Table Equipment of functionary of Villages Governance
Tahun / Year 2010

	Desa <i>Villages</i>	Kepala Desa	Sekretaris Desa	Ketua BPD	Ketua LPMD
	(1)	(2)	(3)	(4)	(5)
01.	Karang Lebak	1	1	1	1
02.	Sukananti	1	1	1	1
03.	Babatan	1	1	1	1
04.	Sengkuang	1	1	1	1
05.	Padang Masat	1	1	1	1
06.	Penindaian	1	1	1	1
07.	Muara Tiga	1	1	1	1
08.	Tebing Tinggi	1	1	1	1
09.	Datar Balam	1	1	1	1
10.	Pengentaan	1	1	1	1
11.	Lesung Batu	1	1	1	1
12.	Air Puar	1	1	1	1
13.	Pajar Bulan	1	1	1	1
14.	Mengkenang	1	1	1	1
15.	Lwg Agung Mulak	1	1	1	1

Sumber : Badan Pusat Statistik Kabupaten Lahat
Source : BPS of Lahat Regency

Lanjutan Tabel 2.1
Continued Table

	Desa <i>Villages</i>	Kepala Desa	Sekretaris Desa	Ketua BPD	Ketua LPMD
	(1)	(2)	(3)	(4)	(5)
16.	Durian Dangkal	1	1	1	1
17.	Penandingan	1	1	1	1
18.	Talang Padang	1	1	1	1
19.	Lubuk Dendan	1	1	1	1
20.	Geramat	-	1	1	1
21.	Jadian Baru	1	1	1	1
22.	Jadian Lama	1	1	1	1
23.	Talang Berangin	1	1	1	1
24.	Padang Bindu	1	1	1	1
25.	Keban Agung	1	1	1	1
26.	Danau Belidang	1	1	1	1

Sumber : Badan Pusat Statistik Kabupaten Lahat

Source : BPS of Lahat Regency

Tabel 2.2 Status dan Klasifikasi Desa/Kelurahan Dalam Kecamatan Mulak Ulu
Table 2.2 Status and Classification of Villages/Wards in Mulak Ulu Sub District
Tahun / Year 2010/2011

Desa Villages	Status Status	Klasifikasi Classification
(1)	(2)	(3)
01. Karang Lebak	Desa	Definitif
02. Sukananti	Desa	Definitif
03. Babatan	Desa	Definitif
04. Sengkuang	Desa	Definitif
05. Padang Masat	Desa	Definitif
06. Penindaian	Desa	Definitif
07. Muara Tiga	Desa	Definitif
08. Tebing Tinggi	Desa	Definitif
09. Datar Balam	Desa	Definitif
10. Pengentaan	Desa	Definitif
11. Lesung Batu	Desa	Definitif
12. Air Puar	Desa	Definitif
13. Mulak Ulu	Desa	Definitif
14. Mengkenang	Desa	Definitif
15. Lwg Agung Mulak	Desa	Definitif

Sumber : Badan Pusat Statistik Kabupaten Lahat
 Source : BPS of Lahat Regency

Lanjutan Tabel 2.2
Continued Table

Desa <i>Villages</i>	Status <i>Status</i>	Klasifikasi <i>Classification</i>
(1)	(2)	(3)
16. Durian Dangkal	Desa	Definitif
17. Penandingan	Desa	Definitif
18. Talang Padang	Desa	Definitif
19. Lubuk Dendan	Desa	Definitif
20. Geramat	Desa	Definitif
21. Jadian Baru	Desa	Definitif
22. Jadian Lama	Desa	Definitif
23. Talang Berangin	Desa	Definitif
24. Padang Bindu	Desa	Definitif
25. Keban Agung	Desa	Definitif
26. Danau Belidang	Desa	Definitif

Sumber : Badan Pusat Statistik Kabupaten Lahat
Source : BPS of Lahat Regency

Tabel 2.3
Table

**Banyaknya Satuan Lingkungan Setempat
di Kecamatan Mulak Ulu**
Number Set of Local Environment in Mulak Ulu Sub District
Tahun / Year 2010

	Desa <i>Villages</i>	RW	RT	Dusun	Jumlah <i>Total</i>
	(1)	(2)	(3)	(4)	(5)
01.	Karang Lebak	-	-	3	3
02.	Sukananti	-	-	2	2
03.	Babatan	-	-	2	2
04.	Sengkuang	-	-	2	2
05.	Padang Masat	-	-	2	2
06.	Penindaian	-	-	3	3
07.	Muara Tiga	-	-	3	3
08.	Tebing Tinggi	-	-	3	3
09.	Datar Balam	-	-	3	3
10.	Pengentaan	-	-	2	2
11.	Lesung Batu	-	-	3	3
12.	Air Puar	-	-	3	3
13.	Pajar Bulan	-	-	3	3
14.	Mengkenang	-	-	4	4
15.	Lwg Agung Mulak	-	-	3	3

Sumber : Badan Pusat Statistik Kabupaten Lahat
Source : BPS of Lahat Regency

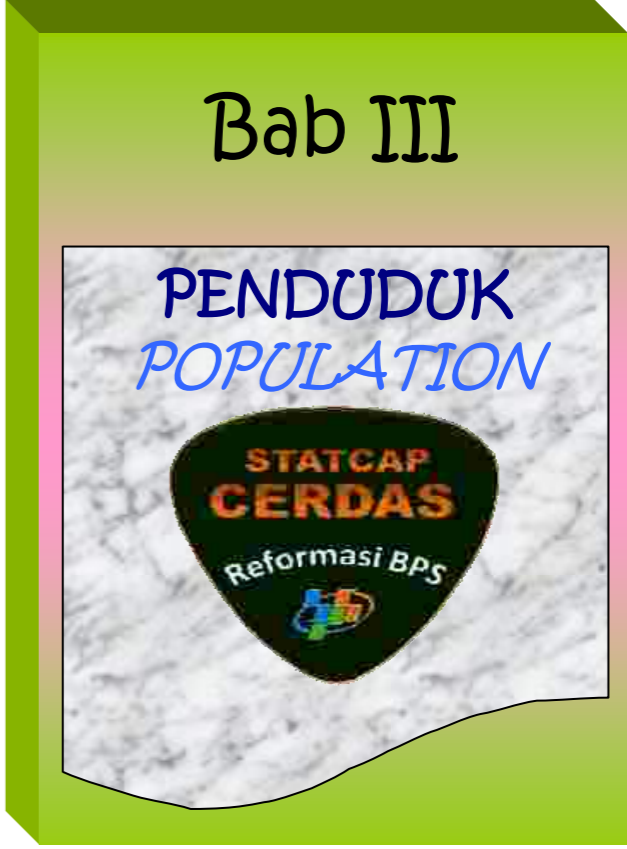
Lanjutab Tabel 2.3
Continued Table

	Desa <i>Villages</i>	RW	RT	Dusun	Jumlah <i>/Total</i>
	(1)	(2)	(3)	(4)	(5)
16.	Durian Dangkal	-	-	3	3
17.	Penandingan	-	-	3	3
18.	Talang Padang	-	-	2	2
19.	Lubuk Dendan	-	-	2	2
20.	Geramat	-	-	3	3
21.	Jadian Baru	-	-	3	3
22.	Jadian Lama	-	-	2	2
23.	Talang Berangin	-	-	2	2
24.	Padang Bindu	-	-	2	2
25.	Keban Agung	-	-	3	3
26.	Danau Belidang	-	-	3	3
	Jumlah/Total 2010	-	-	69	69

Sumber : Badan Pusat Statistik Kabupaten Lahat

Source : BPS of Lahat Regency

<http://www.lahatkab.bps.go.id>



III PENDUDUK *Population*

Jumlah penduduk di Kecamatan Mulak Ulu pada tahun 2010 berjumlah 16.541 orang terdiri dari 8.583 orang laki-laki dan 7.958 orang perempuan.

Rasio jenis kelamin Kecamatan Mulak Ulu pada tahun 2010 sebesar 107,85 yang artinya Kecamatan Mulak Ulu mempunyai jumlah penduduk laki-laki lebih banyak dibandingkan perempuan . Data per Desa dapat dilihat pada tabel 3.1.

Disamping itu jumlah rumah tangga yang ada di Kecamatan Mulak Ulu berjumlah 4135 rumah tangga, dengan anggota rumah tangga rata-rata sebesar 3.29 orang. Artinya tiap-tiap rumah tangga akan dihuni rata-rata 3 orang.

Sementara itu jumlah kelahiran di Kecamatan Mulak Ulu pada tahun 2010 sebanyak 358, sedangkan jumlah kematian pada tahun yang sama berjumlah 91 orang dimana 20 orang terdiri dari balita.

Tabel 3.1 Luas Wilayah, Jumlah Penduduk, Kepadatan dan Rasio Seks
Table 3.1 Area, Number of Population, Population Density and Sex Ratio
Tahun / Year 2010

	Desa <i>Villages</i>	Luas Area (Km ²)	Jumlah Penduduk <i>Number of Population</i>			Kepadatan Per (Km ²)	Sex Rasio
			L	P	L+P		
	(1)	(2)	(3)	(4)	(5)	(6)	(7)
01.	Karang Lebak	5,59	177	175	352	62,97	101,14
02.	Sukananti	1,25	177	169	346	276,80	104,73
03.	Babatan	8,07	154	137	291	36,06	112,41
04.	Sengkuang	6,85	98	106	204	29,78	92,45
05.	Padang Masat	4,95	203	179	382	77,17	113,41
06.	Penindaian	2,62	213	175	388	148,09	121,71
07.	Muara Tiga	5,77	367	369	736	127,56	99,46
08.	Tebing Tinggi	3,46	161	167	328	94,80	96,41
09.	Datar Balam	5,68	410	366	776	136,62	112,02
10.	Pengentaan	3,99	255	250	505	126,57	102,00
11.	Lesung Batu	6,54	276	289	565	86,39	95,50
12.	Air Puar	7,79	536	503	1039	133,38	106,56
13.	Pajar Bulan	6,80	496	462	958	140,88	107,36
14.	Mengkenang	6,80	686	635	1321	194,26	108,03
15.	Lwg Agung Mulak	12,30	1043	971	2014	163,74	107,42

Sumber : Badan Pusat Statistik Kabupaten Lahat
Source : BPS of Lahat Regency

Lanjutan Tabel 3.1
Continued Table

	Desa <i>Villages</i>	Luas Area (Km ²)	Jumlah Penduduk <i>Number of Population</i>			Kepa- datan (Km)	Sex Rasio
			L	P	L+P		
	(1)	(2)	(3)	(4)	(5)	(6)	(7)
16.	Durian Dangkal	8,01	428	395	823	102,75	108,35
17.	Penandingan	9,81	364	303	667	67,99	120,13
18.	Talang Padang	6,81	132	119	251	36,86	110,92
19.	Lubuk Dendan	5,81	245	220	465	80,03	111,36
20.	Geramat	9,99	560	526	1086	108,71	106,46
21.	Jadian Baru	3,05	255	236	491	160,98	108,05
22.	Jadian Lama	1,75	207	170	377	215,43	121,76
23.	Talang Berangin	6,13	154	134	288	46,98	114,93
24.	Padang Bindu	7,19	214	221	435	60,50	96,83
25.	Keban Agung	7,25	533	475	1008	139,03	112,21
26.	Danau Belidang	7,60	239	206	445	58,55	116,02
Jumlah/Total 2010		161,86	8583	7958	16541	102,19	107,85

Sumber : Badan Pusat Statistik Kabupaten Lahat
Source : BPS of Lahat Regency

Jumlah Penduduk, Desa/Kelurahan, Rumah Tangga serta Rata-rata Penduduk per Desa/Kelurahan dan per Rumah Tangga
Number of Population, Village, Household and Density of Population by Each Village and Household
Tahun / Year 2010

	Desa <i>Villages</i>	Jumlah			Rata-rata Penduduk	
		Penduduk	Dusun	RT	Per Dusun	Per RT
	(1)	(2)	(3)	(4)	(5)	(6)
01.	Karang Lebak	269	3	91	89,67	2,96
02.	Sukananti	264	2	102	132,00	2,59
03.	Babatan	228	2	87	114,00	2,62
04.	Sengkuang	161	2	46	80,50	3,50
05.	Padang Masat	262	2	88	131,00	2,98
06.	Penindaian	276	3	97	92,00	2,85
07.	Muara Tiga	514	3	177	171,33	2,90
08.	Tebing Tinggi	219	3	81	73,00	2,70
09.	Datar Balam	544	3	179	181,33	3,04
10.	Pengentaan	292	2	99	146,00	2,95
11.	Lesung Batu	513	3	174	171,00	2,95
12.	Air Puar	591	3	217	197,00	2,72
13.	Pajar Bulan	915	3	302	305,00	3,03
14.	Mengkenang	866	4	307	216,50	2,82
15.	Lwg Agung Mulak	2800	3	491	933,33	5,70

Sumber : Badan Pusat Statistik Kabupaten Lahat
Source : BPS of Lahat Regency

Lanjutan Tabel 3.2
Continued Table

Desa <i>Villages</i>	Jumlah			Rata-rata Penduduk		
	Penduduk	Dusun	RT	Per Dusun	Per RT	
(1)	(2)	(3)	(4)	(5)	(6)	
16. Durian Dangkal	658	3	187	219,33	3,52	
17. Penandingan	464	3	174	154,67	2,67	
18. Talang Padang	202	2	71	101,00	2,85	
19. Lubuk Dendan	373	2	133	186,50	2,80	
20. Geramat	759	3	248	253,00	3,06	
21. Jadian Baru	410	3	114	136,67	3,60	
22. Jadian Lama	433	2	109	216,50	3,97	
23. Talang Berangin	211	2	81	105,50	2,60	
24. Padang Bindu	338	2	111	169,00	3,05	
25. Keban Agung	747	3	262	249,00	2,85	
26. Danau Belidang	313	2	107	156,50	2,93	
Jumlah/Total	2010	13622	69	4135	200,32	3,29

Sumber : Badan Pusat Statistik Kabupaten Lahat
Source : BPS of Lahat Regency

Tabel 3.3 Jumlah Kelahiran, Kematian menurut Jenis Kelamin
Table 3.3 Number of Birth, Death, by Sex
Tahun / Year 2010

	Desa <i>Villages</i>	Kelahiran <i>Birth</i>	Kematian/ <i>Death</i>		
			Semua Umur	Balita	Ibu Masa Persalinan
	(1)	(2)	(3)	(4)	(5)
01.	Karang Lebak	9	4	1	0
02.	Sukananti	8	2	0	0
03.	Babatan	7	2	1	0
04.	Sengkuang	5	2	0	0
05.	Padang Masat	8	5	0	0
06.	Penindaian	8	3	1	0
07.	Muara Tiga	14	4	1	0
08.	Tebing Tinggi	8	6	1	0
09.	Datar Balam	18	5	3	0
10.	Pengentaan	14	5	1	0
11.	Lesung Batu	14	7	2	0
12.	Air Puar	14	3	0	0
13.	Pajar Bulan	21	12	3	0
14.	Mengkenang	21	4	0	0
15.	Lwg Agung Mulak	35	5	1	0

Sumber : Masing-masing Desa
Source : Each of Villages

Lanjutan Tabel 3.3
Continued Table

	Desa <i>Villages</i>	Kelahiran <i>Birth</i>	Kematian/ <i>Death</i>		
			Semua Umur	Balita	Ibu Masa Persalinan
	(1)	(2)	(3)	(4)	(5)
16.	Durian Dangkal	22	1	1	0
17.	Penandingan	14	2	0	0
18.	Talang Padang	6	0	0	0
19.	Lubuk Dendan	11	0	0	0
20.	Geramat	26	4	0	0
21.	Jadian Baru	11	2	0	0
22.	Jadian Lama	9	2	0	0
23.	Talang Berangin	6	4	0	0
24.	Padang Bindu	11	1	1	0
25.	Keban Agung	28	3	2	0
26.	Danau Belidang	10	3	1	0
Jumlah/Total 2010		358	91	20	0

Sumber : Masing-masing Desa
Source : Each of Villages

<http://www.lahatkab.bps.go.id>

Bab IV



IV. S O S I A L *S o c i a l*

Mengingat bahwa penduduk Kecamatan Mulak Ulu masih tergolong penduduk muda, berarti mereka umumnya berada pada usia sekolah. Dalam rangka mencerdaskan kehidupan bangsa sebagaimana termaktub dalam Pembukaan Undang-Undang Dasar 1945 maka dibutuhkan sarana dan prasarana pendidikan yang memadai, terlebih-lebih dalam rangka mensukseskan program wajib belajar pendidikan dasar 9 tahun.

Sampai dengan tahun 2010 jumlah sekolah seluruh tingkatan di Kecamatan Mulak Ulu sebanyak 38 buah, dimana pada tingkat pendidikan Taman Kanak-Kanak (TK) sebanyak 8 yang terletak di Desa Keban Agung, Durian Dangkal, Lawang Agung Mulak, Mengkenang, Air Puar, Lesung Batu, Datar Balam dan Muara Tiga.

Sedangkan di tingkat SD sederajat di Kecamatan Mulak Ulu berjumlah 18 buah dimana sebanyak 16 sekolah berstatus negeri dan 2 sekolah swasta yang tersebar di beberapa desa, secara rinci mengenai banyaknya sekolah dasar disajikan pada tabel 4.1.

Untuk tingkat pendidikan SLTP sederajat, jumlah sarana yang tersedia 4 buah sekolah dimana semuanya berstatus negeri yang terletak di Keban Agung, Jadian Lama, Durian Dangkal, dan Datar

Balam. Sementara itu pada tingkat pendidikan SMU tersedia 1 buah dengan status negeri yang terletak di Desa Muara Tiga.

Kesehatan / Healthy

Pembangunan bidang kesehatan tidak terlepas dari jumlah sarana dan prasarana kesehatan yang tersedia. Pada tahun 2010 jumlah fasilitas kesehatan yang ada di Kecamatan Mulak Ulu terdiri dari: 1 buah Puskesmas, 2 buah Puskesmas Pembantu, 5 buah poskesdes, 27 buah Posyandu, dan 7 praktek bidan.

Untuk melakukan pelayanan kesehatan di sarana kesehatan tersebut, tersedia tenaga kesehatan yang terdiri dari 1 orang dokter, 10 orang bidan, 10 orang tenaga kesehatan serta 43 orang dukun bayi. Dengan sarana kesehatan yang ada diharapkan dapat memberikan pelayanan terbaik kepada masyarakat dalam berobat.

Keluarga Berencana / Family Planning

Untuk mendukung keberhasilan program Keluarga Berencana (KB) dalam rangka mengatur kelahiran maka setiap Desa telah dibentuk Posyandu paling sedikit terdapat 1 (satu) buah.

Berdasarkan tabel 4.7 dari sebanyak 3862 pasangan usia subur sebanyak 1325 menjadi peserta KB atau sebesar 34,31 persen.

Sosial Lainnya / Social Others

Penduduk Kecamatan Mulak Ulu mayoritas menganut agama islam dengan jumlah masjid/musola sebanyak 29 buah, Sedangkan banyaknya orang cacat di Kecamatan Mulak Ulu disajikan pada tabel 4.8, banyaknya kejadian bencana alam selama tahun 2010 dapat dilihat pada table 4.9.

<http://www.lahatkab.bps.go.id>

Table 4.1. Banyaknya Sekolah Dasar (SD/MI) Menurut Statusnya
Number of Primary Schools by Status
Tahun / Years 2010

Desa Villages	TK	Sekolah dasar Primary School		Jumlah Total
		Negeri State	Swasta/ Private	
(1)		(2)	(3)	(4)
01. Karang Lebak	-	-	-	-
02. Sukananti	-	1	-	1
03. Babatan	-	-	-	-
04. Sengkuang	-	-	-	-
05. Padang Masat	-	1	-	1
06. Penindaian	-	-	-	-
07. Muara Tiga	1	1	-	1
08. Tebing Tinggi		-	-	-
09. Datar Balam	1	1	-	1
10. Pengentaan	-	-	1	1
11. Lesung Batu	1	-	-	-
12. Air Puar	1	1	-	1
13. Pajar Bulan	-	1	-	1
14. Mengkenang	1	1	-	1
15. Lwg Agung Mulak	1	2	-	2

Sumber : Cabang Dinas Pendidikan Kecamatan Mulak Ulu

Source : Branch of Services Education Mulak Ulu Sub District

Lanjutan Table 4.1.
Continued Table

Desa Villages	TK	Sekolah dasar Primary School		Jumlah Total
		Negeri State	Swasta/ Private	
(1)		(2)	(3)	(4)
16. Durian Dangkal	1	1	-	1
17. Penandingan	-	-	-	-
18. Talang Padang	-	-	-	-
19. Lubuk Dendan	-	1	-	1
20. Geramat	-	1	-	1
21. Jadian Baru	-	1	-	1
22. Jadian Lama	-	-	-	-
23. Talang Berangin	-	-	-	-
24. Padang Bindu	-	-	1	1
25. Keban Agung	1	2	-	2
26. Danau Belidang	-	1	-	1
Jumlah / Total 2010	8	16	2	18

Sumber : Cabang Dinas Pendidikan Kecamatan Mulak Ulu
Source : Branch of Services Education Mulak Ulu Sub District

Table 4.2 Banyaknya Sekolah Lanjutan Tingkat Pertama (SLTP/MTs) menurut Status
Number of Schools at Junior High Schools by Status
Tahun / Years 2010

Desa <i>Vilages</i>	Negeri <i>State</i>	Swasta/ <i>Private</i>	Jumlah <i>Total</i>
(1)	(2)	(3)	(4)
01. Karang Lebak	-	-	-
02. Sukananti	-	-	-
03. Babatan	-	-	-
04. Sengkuang	-	-	-
05. Padang Masat	-	-	-
06. Penindaian	-	-	-
07. Muara Tiga	-	-	-
08. Tebing Tinggi	-	-	-
09. Datar Balam	1	-	1
10. Pengentaan	-	-	-
11. Lesung Batu	-	-	-
12. Air Puar	-	-	-
13. Pajar Bulan	1	-	1
14. Mengkenang	-	-	-
15. Lwg Agung Mulak	-	-	-

Sumber : Masing-masing Sekolah
 Source : Each Of Schools

Lanjutan Table 4.2
Continued Table

	Desa <i>Vilages</i>	Negeri <i>State</i>	Swasta/ <i>Private</i>	Jumlah <i>Total</i>
	(1)	(2)	(3)	(4)
16.	Durian Dangkal	1	-	1
17.	Penandingan	-	-	-
18.	Talang Padang	-	-	-
19.	Lubuk Dendan	-	-	-
20.	Geramat	-	-	-
21.	Jadian Baru	-	-	-
22.	Jadian Lama	-	-	-
23.	Talang Berangin	-	-	-
24.	Padang Bindu	-	-	-
25.	Keban Agung	1	-	1
26.	Danau Belidang	-	-	-
Jumlah / Total 2010		4	-	4

Sumber : Masing-masing Sekolah
Source : Each Of Schools

Table 4.3 Banyaknya Sekolah Lanjutan Tingkat Atas (SLTA/MA) menurut Status
Number of Students at Senior High Schools by Status Tahun / Years 2010

Desa Vilages	Negeri State	Swasta/ Private	Jumlah Total
(1)	(2)	(3)	(4)
01. Karang Lebak	-	-	-
02. Sukananti	-	-	-
03. Babatan	-	-	-
04. Sengkuang	-	-	-
05. Padang Masat	-	-	-
06. Penindaian	-	-	-
07. Muara Tiga	1	-	1
08. Tebing Tinggi	-	-	-
09. Datar Balam	-	-	-
10. Pengentaan	-	-	-
11. Lesung Batu	-	-	-
12. Air Puar	-	-	-
13. Pajar Bulan	-	-	-
14. Mengkenang	-	-	-
15. Lwg Agung Mulak	-	-	-

Sumber : Masing-masing Sekolah

Source : Each Of Schools

Lanjutan Table 4.3

Continued Table

Desa Vilages	Negeri State	Swasta/ Private	Jumlah Total
(1)	(2)	(3)	(4)
16. Durian Dangkal	-	-	-
17. Penandingan	-	-	-
18. Talang Padang	-	-	-
19. Lubuk Dendan	-	-	-
20. Geramat	-	-	-
21. Jadian Baru	-	-	-
22. Jadian Lama	-	-	-
23. Talang Berangin	-	-	-
24. Padang Bindu	-	-	-
25. Keban Agung	-	-	-
26. Danau Belidang	-	-	-
Jumlah / Total 2010	1	-	1

Sumber : Masing-masing Sekolah

Source : Each Of Schools

Table 4.4 **Banyaknya Tenaga Kesehatan Yang Tinggal di Desa**
Number of Public Health Personal in Vilages
Tahun / Years 2010

Desa <i>Vilages</i>	Dokter/ <i>Doctor</i>	Bidan/ <i>Midwife</i>	Nakes/ <i>Medical</i> <i>Personal</i>	Dukun Bayi	Jumlah <i>Total</i>
(1)	(2)	(3)	(4)	(5)	(6)
01. Karang Lebak	-	-	-	1	1
02. Sukananti	-	-	-	1	1
03. Babatan	-	-	-	2	2
04. Sengkuang	-	-	-	2	2
05. Padang Masat	-	-	-	1	1
06. Penindaian	-	-	-	1	1
07. Muara Tiga	1	2	1	2	6
08. Tebing Tinggi	-	-	-	2	2
09. Datar Balam	-	-	4	2	6
10. Pengentaan	-	-	-	1	1
11. Lesung Batu	-	-	-	3	3
12. Air Puar	-	-	-	2	2
13. Pajar Bulan	-	1	-	-	1
14. Mengkenang	-	3	1	2	6
15. Lwg Agung Mulak	-	2	-	3	5








Sumber : Masing-masing Desa
 Source : Each of Villages

Lanjutan Table 4.4
Continued Table

Desa Vilages	Dokter/ Doctor	Bidan/ Midwife	Nakes/ Medical Personal	Dukun Bayi	Jumlah Total
(1)	(2)	(3)	(4)	(5)	(6)
16. Durian Dangkal	-	-	-	1	1
17. Penandingan	-	-	-	1	1
18. Talang Padang	-	-	-	1	1
19. Lubuk Dendan	-	-	2	2	4
20. Geramat	-	-	2	1	3
21. Jadian Baru	-	-	-	2	2
22. Jadian Lama	-	-	-	1	1
23. Talang Berangin	-	-	-	-	-
24. Padang Bindu	-	-	-	1	1
25. Keban Agung	-	1	-	6	7
26. Danau Belidang	-	1	-	2	3
Jumlah / Total 2010	1	10	10	43	64

Sumber : Masing-masing Desa
Source : Each of Villages




Table 4.5 **Jumlah Fasilitas Kesehatan menurut Desa**
Number of Health Facilities by Vilages
Tahun / Years 2010

Desa Vilages	Puskesmas	Pustu	Apotik	Praktek Bidan
(1)	(2)	(3)	(4)	(5)
01. Karang Lebak	-	-	-	-
02. Sukananti	-	-	-	-
03. Babatan	-	-	-	-
04. Sengkuang	-	-	-	-
05. Padang Masat	-	-	-	-
06. Penindaian	-	-	-	-
07. Muara Tiga		-	-	
08. Tebing Tinggi	-	-	-	-
09. Datar Balam	-	-	-	
10. Pengentaan	-	-	-	-
11. Lesung Batu	-	-	-	-
12. Air Puar	-	-	-	-
13. Pajar Bulan	-	-	-	
14. Mengkenang	-		-	
15. Lwg Agung Mulak	-	-	-	

Sumber : Masing-masing Desa
 Source : Each of Villages

Lanjutan Table 4.5







Continued Table

Desa Vilages	Puskesmas	Pustu	Apotik	Praktek Bidan
(1)	(2)	(3)	(4)	(5)
16. Durian Dangkal	-	-	-	-
17. Penandingan	-	-	-	-
18. Talang Padang	-	-	-	-
19. Lubuk Dendan	-	-	-	-
20. Geramat	-	-	-	-
21. Jadian Baru	-	-	-	-
22. Jadian Lama	-	-	-	-
23. Talang Berangin	-	-	-	-
24. Padang Bindu	-	-	-	-
25. Keban Agung	-		-	
26. Danau Belidang	-	-	-	
Jumlah / Total 2010	1	2	-	7

Sumber : Masing-masing Desa

Source : Each of Villages

Lanjutan Table 4.5
Continued Table

	Desa Vilages	Praktek Dokter	Poskesdes	Posyan- du	Toko Obat/ jamu
	(1)	(6)	(7)	(9)	(10)
01.	Karang Lebak	-	-	1	-
02.	Sukananti	-		1	-
03.	Babatan	-	-	1	-
04.	Sengkuang	-	-	1	-
05.	Padang Masat	-	-	1	-
06.	Penindaian	-	-	1	-
07.	Muara Tiga		-	1	-
08.	Tebing Tinggi	-	-	1	-
09.	Datar Balam	-		1	-
10.	Pengentaan	-	-	1	-
11.	Lesung Batu	-		1	-
12.	Air Puar	-	-	1	-
13.	Pajar Bulan	-		1	-
14.	Mengkenang	-	-	1	-
15.	Lwg Agung Mulak	-		2	-

Sumber : Masing-masing Desa

Source : Each of Villages

Lanjutan Table 4.5

Continued Table

	Desa Vilages	Praktek Dokter	Poskesdes	Posyan- du	Toko Obat/ jamu	
	(1)	(6)	(7)	(9)	(10)	
16.	Durian Dangkal	-	-	1	-	
17.	Penandingan	-	-	1	-	
18.	Talang Padang	-	-	1	-	
19.	Lubuk Dendan	-	-	1	-	
20.	Geramat	-	-	1	-	
21.	Jadian Baru	-	-	1	-	
22.	Jadian Lama	-	-	1	-	
23.	Talang Berangin	-	-	1	-	
24.	Padang Bindu	-	-	1	-	
25.	Keban Agung	-	-	1	-	
26.	Danau Belidang	-	-	1	-	
Jumlah / Total		2010	1	5	27	0

Sumber : Masing-masing Desa

Source : Each of Villages

Keterangan:

 = Praktek dokter, POSKESDES, Praktek Bidan

 = PUSKESMAS dan PUSTU

Table 4.6 **Banyaknya PUS dan Peserta KB menurut Desa**
Number of PUS and Member of Current Users by Vilages
Tahun / Years 2010

Desa <i>Vilages</i>	PUS	Peserta KB
(1)	(2)	(3)
01. Karang Lebak	73	35
02. Sukananti	75	27
03. Babatan	73	30
04. Sengkuang	40	12
05. Padang Masat	136	32
06. Penindaian	81	23
07. Muara Tiga	297	106
08. Tebing Tinggi	56	12
09. Datar Balam	169	58
10. Pengentaan	130	48
11. Lesung Batu	175	65
12. Air Puar	209	81
13. Pajar Bulan	229	80
14. Mengkenang	225	90
15. Lwg Agung Mulak	418	167

Sumber : PUSKESMAS Mulak Ulu
 Source : PUSKESMAS Of Mulak Ulu

Lanjutan Table*Continued Table 4.6*

Desa <i>Vilages</i>	PUS	Peserta KB
(1)	(2)	(3)
16. Durian Dangkal	252	80
17. Penandingan	149	40
18. Talang Padang	60	15
19. Lubuk Dendan	92	24
20. Geramat	157	50
21. Jadian Baru	91	25
22. Jadian Lama	91	30
23. Talang Berangin	81	22
24. Padang Bindu	94	40
25. Keban Agung	261	77
26. Danau Belidang	148	56
Jumlah / Total 2010	3862	1325

Sumber : PUSKESMAS Mulak Ulu
 Source : PUSKESMAS Of Mulak Ulu

Tabel 4.7 Banyaknya Tempat Peribadatan menurut Agama
Table 4.7 Number of Religious Worship Facility by Religion
 Tahun / Years 2010

Desa <i>Disatrics</i>	Masjid/ Mushola <i>Mosque</i>	Gereja <i>Church</i>	Pura <i>Temple</i>	Wihara <i>Vihara</i>
(1)	(2)	(3)	(4)	(5)
01. Karang Lebak	1	-	-	-
02. Sukananti	1	-	-	-
03. Babatan	1	-	-	-
04. Sengkuang	1	-	-	-
05. Padang Masat	1	-	-	-
06. Penindaian	1	-	-	-
07. Muara Tiga	1	-	-	-
08. Tebing Tinggi	1	-	-	-
09. Datar Balam	1	-	-	-
10. Pengentaan	1	-	-	-
11. Lesung Batu	1	-	-	-
12. Air Puar	1	-	-	-
13. Pajar Bulan	1	-	-	-
14. Mengkenang	1	-	-	-
15. Lwg Agung Mulak	3	-	-	-

Sumber : Masing-masing Desa
 Source : Each of Villages

Lanjutan Table 4.7
Continued Table

Desa <i>Disatrics</i>	Masjid/ Mushola <i>Mosque</i>	Gereja <i>Church</i>	Pura <i>Temple</i>	Wihara <i>Vihara</i>
(1)	(2)	(3)	(4)	(5)
16. Durian Dangkal	1	-	-	-
17. Penandingan	1	-	-	-
18. Talang Padang	1	-	-	-
19. Lubuk Dendan	1	-	-	-
20. Geramat	1	-	-	-
21. Jadian Baru	1	-	-	-
22. Jadian Lama	1	-	-	-
23. Talang Berangin	1	-	-	-
24. Padang Bindu	1	-	-	-
25. Keban Agung	2	-	-	-
26. Danau Belidang	1	-	-	-
Jumlah / Total 2010	29	-	-	-

Sumber : Masing-masing Desa
Source : Each of Villages

Tabel 4.8 Banyaknya Penderita Cacat menurut Jenisnya
Table 4.8 Number of Handicapped by Type
 Tahun / Years 2010

Desa Vilages	Tuna Netra Blind	Tuna Rungu/ Tuna Wicara Deaf/ Mute	Cacat Tubuh Physical Handicap	Cacat Mental Mental Handicap	Ex Penyakit Kronis Ex Chronically Sick
(1)	(2)	(3)	(4)	(5)	(6)
01. Karang Lebak	-	1	7	-	-
02. Sukananti	-	-	-	-	-
03. Babatan	-	-	1	-	-
04. Sengkuang	-	-	1	-	-
05. Padang Masat	2	4	1	1	-
06. Penindaian	1	-	-	1	-
07. Muara Tiga	-	-	1	-	-
08. Tebing Tinggi	-	-	1	7	-
09. Datar Balam	-	2	-	4	-
10. Pengentaan	-	-	1	2	-
11. Lesung Batu	1	1	1	-	-
12. Air Puar	2	4	4	4	-
13. Pajar Bulan	-	-	-	3	-
14. Mengkenang	-	4	-	2	-
15. Lwg Agung Mulak	-	5	1	2	-

Sumber : Masing-masing Desa
 Source : Each of Villages

Lanjutan Table 4.8
Continued Table

	Desa <i>Vilages</i>	Tuna Netra <i>Blind</i>	Tuna Rungu/ Tuna Wicara <i>Deaf/</i> <i>Mute</i>	Cacat Tubuh <i>Physical</i> <i>Handicap</i>	Cacat Mental <i>Mental</i> <i>Handicap</i>	Ex Penyakit Kronis <i>Ex</i> <i>Chronically</i> <i>Sick</i>
	(1)	(2)	(3)	(4)	(5)	(6)
16.	Durian Dangkal	1	10	-	2	-
17.	Penandingan	1	3	2	2	-
18.	Talang Padang	-	3	-	-	-
19.	Lubuk Dendan	-	2	2	1	-
20.	Geramat	-	-	-	-	-
21.	Jadian Baru	2	3	1	1	-
22.	Jadian Lama	-	4	10	2	-
23.	Talang Berangin	-	-	1	-	-
24.	Padang Bindu	-	-	1	2	-
25.	Keban Agung	2	-	-	1	-
26.	Danau Belidang	2	10	-	1	-
Jumlah / Total 2010		14	56	36	38	-

Sumber : Masing-masing Desa
Source : Each of Villages

Tabel 4.9 Banyaknya Kejadian Bencana Alam menurut Jenis Bencana
Table 4.9 Number of natural Disaster by Kind of Disaster
 Tahun / Years 2010

Desa <i>Vilages</i>	Ban- jir <i>Flood</i>	Keba- karan <i>Fire</i>	Angin Topan <i>Hurri- cane</i>	Tanah Longsor <i>Land Slide</i>	Gempa Bumi <i>Earth Quake</i>	Lain- nya <i>Others</i>
(1)	(2)	(3)	(4)	(5)	(6)	(7)
01. Karang Lebak	-	-	-	-	-	-
02. Sukananti	-	-	-	-	-	-
03. Babatan	-	-	-	-	-	-
04. Sengkuang	-	-	-	-	-	-
05. Padang Masat	-	-	-	-	-	-
06. Penindaian	-	-	-	-	-	-
07. Muara Tiga	-	-	-	-	-	-
08. Tebing Tinggi	-	-	-	-	-	-
09. Datar Balam	-	-	-	-	-	-
10. Pengentaan	-	-	-	-	-	-
11. Lesung Batu	-	-	-	-	-	-
12. Air Puar	-	-	-	-	-	-
13. Pajar Bulan	-	-	-	-	-	-
14. Mengkenang	-	-	-	-	-	-
15. Lwg Agung Mulak	-	-	-	-	-	-

Sumber : Masing-masing Desa
 Source : Each of Villages

Lanjutan Table 4.9
Continued Table

Desa Vilages	Ban- jir Flood	Keba- karan Fire	Angin Topan Hurri- canes	Tanah Longsor Land Slide	Gempa Bumi Earth Quake	Lain- nya Others
(1)	(2)	(3)	(4)	(5)	(6)	(7)
16. Durian Dangkal	-	-	-	-	-	-
17. Penandingan	-	-	-	-	-	-
18. Talang Padang	-	-	-	-	-	-
19. Lubuk Dendan	-	-	-	-	-	-
20. Geramat	-	-	-	-	-	-
21. Jadian Baru	-	-	-	-	-	-
22. Jadian Lama	-	-	-	-	-	-
23. Talang Berangin	-	-	-	-	-	-
24. Padang Bindu	-	-	-	-	-	-
25. Keban Agung	-	-	-	-	-	-
26. Danau Belidang	-	-	-	-	-	-
Jumlah / Total 2010	-	-	-	-	-	-

Sumber : Masing-masing Desa
Source : Each of Villages

Tabel 4.10 Banyaknya Kejadian Kejahatan menurut Jenisnya
Number of natural Disaster by Kind of Disaster
Tahun / Years 2010

Desa <i>Vilages</i>	Pengani- yaan <i>Oppression</i>	Pencurian <i>Robbery</i>	Perampo- kan <i>Seize</i>	Perkosaan <i>Rape</i>	Pembu- nuhan <i>Kill</i>	Lainnya <i>Others</i>
(1)	(2)	(3)	(4)	(5)	(6)	(7)
01. Karang Lebak	-	-	-	-	-	-
02. Sukananti	-	-	-	-	-	-
03. Babatan	-	-	-	-	-	-
04. Sengkuang	-	✓	-	-	-	-
05. Padang Masat	-	-	-	-	-	-
06. Penindaian	-	-	-	-	-	-
07. Muara Tiga	-	-	-	-	-	-
08. Tebing Tinggi	-	-	-	-	-	-
09. Datar Balam	-	-	-	-	-	-
10. Pengentaan	-	-	-	-	-	-
11. Lesung Batu	-	-	-	-	-	-
12. Air Puar	-	-	-	-	-	-
13. Mulak Ulu	-	-	-	-	-	-
14. Mengkenang	-	✓	-	-	-	-
15. Lwg Agung Mulak	-	-	-	-	-	-

Sumber : Masing-masing Desa
Source : Each of Villages

Lanjutan Table
Continued Table 4.10

Desa Vilages	Pengani- yaan Oppressi on	Pencurian Robbery	Perampo- kan Seize	Perkosaan Rape	Pembun- uhan Kill	Lainnya Others
(1)	(2)	(3)	(4)	(5)	(6)	(7)
16. Durian Dangkal	-	-	-	-	-	-
17. Penandingan	-	✓	-	-	-	-
18. Talang Padang	-	✓	-	-	-	-
19. Lubuk Dendan	-	✓	-	-	-	-
20. Geramat	-	-	-	-	-	-
21. Jadian Baru	-	-	-	-	-	-
22. Jadian Lama	-	-	-	-	-	-
23. Talang Berangin	-	-	-	-	-	-
24. Padang Bindu	-	-	-	-	-	-
25. Keban Agung	-	-	-	-	-	-
26. Danau Belidang	-	-	-	-	-	-
Jumlah / Total 2010	-	5	-	-	-	-

Sumber : Masing-masing Desa
Source : Each of Villages

Tabel 4.11 Banyaknya Fasilitas Olah Raga menurut Desa
Number of Sport Facility by Villages
Tahun / Years 2010

Desa Vilages	Sepak bola	Volly	Tennis Meja	Bulu Tangkis
(1)	(2)	(3)	(4)	(5)
01. Karang Lebak	-	✓	-	-
02. Sukananti	-	✓	-	-
03. Babatan	-	✓	-	-
04. Sengkuang	-	✓	-	✓
05. Padang Masat	-	✓	-	✓
06. Penindaian	-	✓	-	✓
07. Muara Tiga	-	✓	-	✓
08. Tebing Tinggi	-	✓	-	✓
09. Datar Balam	-	✓	-	-
10. Pengentaan	-	✓	-	✓
11. Lesung Batu	-	✓	-	✓
12. Air Puar	-	✓	-	-
13. Pajar Bulan	-	✓	-	✓
14. Mengkenang	-	✓	-	✓
15. Lwg Agung Mulak	-	✓	-	-

Sumber : Masing-masing Desa
 Source : Each of Villages

Lanjutan Table 4.11
Continued Table

Desa Vilages	Sepak bola	Volly	Tennis Meja	Bulu Tangkis
(1)	(2)	(3)	(4)	(5)
16. Durian Dangkal	-	✓	-	✓
17. Penandingan	-	✓	-	✓
18. Talang Padang	-	✓	-	✓
19. Lubuk Dendan	-	✓	-	✓
20. Geramat	-	✓	-	-
21. Jadian Baru	-	✓	-	✓
22. Jadian Lama	-	✓	-	✓
23. Talang Berangin	-	✓	-	-
24. Padang Bindu	-	✓	-	-
25. Keban Agung	-	✓	-	✓
26. Danau Belidang	-	-	-	-
Jumlah / Total 2010	-	25	-	16

Sumber : Masing-masing Desa
Source : Each of Villages

Banyaknya Organisasi Kemasyarakatan menurut Jenisnya dan Desa
Number of ormas by Kind and Villages
Tahun / Years 2010

Tabel 4.12
Table

Desa <i>Vilages</i>	Kelompok Pengajian	Kelompok Kebaktian	Persatuan Kematian	LSM
(1)	(2)	(3)	(4)	(5)
01. Karang Lebak	✓	✓	✓	-
02. Sukananti	✓	-	✓	-
03. Babatan	✓	-	✓	-
04. Sengkuang	✓	-	✓	-
05. Padang Masat	✓	-	✓	-
06. Penindaian	✓	-	✓	-
07. Muara Tiga	✓	-	✓	-
08. Tebing Tinggi	✓	-	✓	-
09. Datar Balam	✓	-	✓	-
10. Pengentaan	✓	-	✓	-
11. Lesung Batu	✓	-	✓	-
12. Air Puar	✓	-	✓	-
13. Pajar Bulan	✓	-	✓	-
14. Mengkenang	✓	-	✓	✓
15. Lwg Agung Mulak	✓	-	✓	-

Sumber : Masing-masing Desa
 Source : Each of Villages

Lanjutan Table 4.12
Continued Table

Desa <i>Vilages</i>	Kelompok Pengajian	Kelompok Kebaktian	Persatuan Kematian	LSM
(1)	(2)	(3)	(4)	(5)
16. Durian Dangkal	✓	-	✓	-
17. Penandingan	✓	-	✓	-
18. Talang Padang	✓	-	✓	-
19. Lubuk Dendan	✓	-	✓	✓
20. Geramat	✓	-	✓	-
21. Jadian Baru	✓	-	✓	-
22. Jadian Lama	✓	-	✓	-
23. Talang Berangin	✓	-	✓	-
24. Padang Bindu	✓	-	✓	-
25. Keban Agung	✓	-	✓	-
26. Danau Belidang	✓	-	✓	-
Jumlah / Total 2010	26	1	26	2

Sumber : Masing-masing Desa
Source : Each of Villages

**Keperluan Air Minum/Memasak Sebagian Besar
Masyarakat menurut Sumbernya**
*Purposes of Drinking Water /Cooking Mostly Society by
Source*
Tahun / Years 2010

Tabel 4.13
Table

Desa <i>Vilages</i>	PAM	Sumur	Mata Air	Sungai
(1)	(2)	(3)	(4)	(5)
01. Karang Lebak	-	✓	-	-
02. Sukananti	-	-	✓	-
03. Babatan	-	✓	-	-
04. Sengkuang	-	-	✓	-
05. Padang Masat	-	✓	-	-
06. Penindaian	-	-	✓	-
07. Muara Tiga	-	-	✓	-
08. Tebing Tinggi	-	-	✓	-
09. Datar Balam	-	✓	-	-
10. Pengentaan	-	-	-	✓
11. Lesung Batu	-	✓	-	-
12. Air Puar	-	✓	-	-
13. Pajar Bulan	-	✓	-	-
14. Mengkenang	-	✓	-	-
15. Lwg Agung Mulak	-	✓	-	-

Sumber : Masing-masing Desa
Source : Each of Villages

Lanjutan Table 4.13
Continued Table

Desa Vilages	PAM	Sumur	Mata Air	Sungai
(1)	(2)	(3)	(4)	(5)
16. Durian Dangkal	-	✓	-	-
17. Penandingan	-	-	✓	-
18. Talang Padang	-	✓	-	-
19. Lubuk Dendan	-	-	✓	-
20. Geramat	-	✓	-	-
21. Jadian Baru	-	✓	-	-
22. Jadian Lama	-	✓	-	-
23. Talang Berangin	-	-	✓	-
24. Padang Bindu	-	-	✓	-
25. Keban Agung	-	✓	✓	✓
26. Danau Belidang	-	-	✓	-
Jumlah / Total 2010	-	15	11	2

Sumber : Masing-masing Desa
Source : Each of Villages

**Tempat Buang Air Besar Sebagian Besar Rumah Tangga
di Kecamatan Mulak Ulu**

Tabel 4.14
Table

*Toilet Mostly Households in Sub District Mulak Ulu
Tahun / Years 2010/2011*

Desa <i>Vilages</i>	Jamban Sendiri	Jamban Bersama	Jamban Umum	Bukan Jamban/ Sungai
(1)	(2)	(3)	(4)	(5)
01. Karang Lebak	-	-	-	✓
02. Sukananti	✓	-	-	-
03. Babatan	-	-	-	✓
04. Sengkuang	✓	-	-	-
05. Padang Masat	-	-	-	✓
06. Penindaian	-	-	-	✓
07. Muara Tiga	-	-	-	✓
08. Tebing Tinggi	-	-	-	✓
09. Datar Balam	-	-	-	✓
10. Pengentaan	-	-	-	✓
11. Lesung Batu	✓	-	-	-
12. Air Puar	-	-	-	✓
13. Pajar Bulan	-	-	-	✓
14. Mengkenang	-	-	-	✓
15. Lwg Agung Mulak	-	-	-	✓

Sumber : Masing-masing Desa
Source : Each of Villages

Lanjutan Table 4.14
Continued Table

Desa <i>Vilages</i>	Jamban Sendiri	Jamban Bersama	Jamban Umum	Bukan Jamban/ Sungai
(1)	(2)	(3)	(4)	(5)
16. Durian Dangkal	-	-	-	✓
17. Penandingan	-	-	-	✓
18. Talang Padang	-	-	-	✓
19. Lubuk Dendan	-	-	-	✓
20. Geramat	-	-	-	✓
21. Jadian Baru	-	-	-	✓
22. Jadian Lama	-	-	-	✓
23. Talang Berangin	-	-	-	✓
24. Padang Bindu	-	-	-	✓
25. Keban Agung	-	-	-	✓
26. Danau Belidang	-	-	-	✓
Jumlah / Total 2010	3	-	-	23

Sumber : Masing-masing Desa
Source : Each of Villages

Bab V

PERTANIAN
AGRICULTURE



<http://www.lahatkab.bps.go.id>

V. PERTANIAN *Agriculture*

Pembangunan di bidang perekonomian yang dilakukan pemerintah dalam tahapan pembangunan yang telah dilaksanakan, diarahkan pada sektor industri dengan didukung oleh sektor pertanian yang tangguh. Perkembangan di sektor pertanian menjadi lebih penting lagi disebabkan jumlah penduduk yang berusaha di bidang pertanian masih sangat besar.

Dalam tabel 5.1 dan tabel 5.2 mengenai luas wilayah menurut penggunaan lahan menunjukkan bahwa luas lahan sawah di Kecamatan Mulak Ulu sebesar 2.102 ha dimana 1.088 ha berpengairan teknis, 814 ha berpengairan non teknis dan 200 ha tidak berpengairan, adapun luas lahan sawah terluas berada di Desa Mengkenang yaitu sebesar 300 ha.

Sementara itu luas lahan perkebunan di Kecamatan Mulak Ulu sebesar 13.555 ha terluas berada di Desa Lawang agung Mulak yang mencapai 987 ha.

Tabel 5.1
Table

Luas Desa Menurut Penggunaan Lahan
di Kecamatan Mulak Ulu
Villages Area by Utilization in Mulak Ulu Sub District
Tahun / Year 2010

	Desa <i>Villages</i>	Lahan Sawah <i>Wetland</i>	Lahan Perkebunan <i>Plantation</i>	Lahan Non Pertanian	Jumlah/ Total
	(1)	(2)	(3)	(4)	(5)
01.	Karang Lebak	80,00	475,00	4,00	559,00
02.	Sukananti	6,00	109,00	10,00	125,00
03.	Babatan	61,00	731,00	15,00	807,00
04.	Sengkuang	40,00	642,00	3,00	685,00
05.	Padang Masat	48,00	439,00	8,00	495,00
06.	Penindaian	70,00	184,00	8,00	262,00
07.	Muara Tiga	24,00	548,00	5,00	577,00
08.	Tebing Tinggi	120,00	220,00	6,00	346,00
09.	Datar Balam	70,00	496,00	2,00	568,00
10.	Pengentaan	67,00	328,00	4,00	399,00
11.	Lesung Batu	60,00	588,00	6,00	654,00
12.	Air Puar	90,00	681,00	8,00	779,00
13.	Pajar Bulan	50,00	623,00	7,00	680,00
14.	Mengkenang	300,00	275,00	105,00	680,00
15.	Lwg Agung Mulak	235,00	987,00	8,00	1230,00

Sumber : Badan Pusat Statistik Kabupaten Lahat
Source : BPS of Lahat Regency

Lanjutan Tabel 5.1
Continued Table

	Desa Villages	Lahan Sawah Wetland	Lahan Perkebunan Plantation	Lahan Non Pertani an	Jumlah Total
	(1)	(2)	(3)	(4)	(5)
16.	Durian Dangkal	42,00	754,00	5,00	801,00
17.	Penandingan	54,00	925,00	2,00	981,00
18.	Talang Padang	90,00	585,00	6,00	681,00
19.	Lubuk Dendan	17,00	561,00	3,00	581,00
20.	Geramat	99,00	825,00	75,00	999,00
21.	Jadian Baru	70,00	170,00	65,00	305,00
22.	Jadian Lama	40,00	60,00	75,00	175,00
23.	Talang Berangin	50,00	558,00	5,00	613,00
24.	Padang Bindu	49,00	600,00	70,00	719,00
25.	Keban Agung	150,00	571,00	4,00	725,00
26.	Danau Belidang	120,00	620,00	20,00	760,00
Jumlah/Total 2010		2102,00	13555,00	529,00	16.186

Sumber : Badan Pusat Statistik Kabupaten Lahat
Source : BPS of Lahat Regency

Tabel 5.2 Luas Lahan Sawah Menurut Jenis Pengairan
Table 5.2 Wet Land Area by Type of cultivation
Tahun / Year 2010

Desa Villages	Tehnis/ Technical	Non Tehnis/ Non Technical	Tadah Hujan/ Rainfed	Tdk Berpengairan
(1)	(2)	(3)	(4)	(5)
01. Karang Lebak	80,00	-	-	-
02. Sukananti	6,00	-	-	-
03. Babatan	61,00	-	-	-
04. Sengkuang	40,00	-	-	-
05. Padang Masat	-	48,00	-	-
06. Penindaian	-	70,00	-	-
07. Muara Tiga	24,00	-	-	-
08. Tebing Tinggi	120,00	-	-	-
09. Datar Balam	70,00	-	-	-
10. Pengentaan	67,00	-	-	-
11. Lesung Batu	-	60,00	-	-
12. Air Puar	-	90,00	-	-
13. Pajar Bulan	-	50,00	-	-
14. Mengkenang	-	300,00	-	-
15. Lwg Agung Mulak	-	35,00	-	200,00

Sumber : Badan Pusat Statistik Kabupaten Lahat
Source : BPS of Lahat Regency

Lanjutan Tabel 5.2
Continued Table

	Desa <i>Villages</i>	Tehnis/ <i>Technical</i>	Non Tehnis/ <i>Non</i> <i>Technical</i>	Tadah Hujan/ <i>Rainfed</i>	Tdk Berpengairan
	(1)	(2)	(3)	(4)	(5)
16.	Durian Dangkal	-	42	-	-
17.	Penandingan	42,00	12,00	-	-
18.	Talang Padang	90,00	-	-	-
19.	Lubuk Dendan	17,00	-	-	-
20.	Geramat	96,00	3,00	-	-
21.	Jadian Baru	20,00	50,00	-	-
22.	Jadian Lama	25,00	15,00	-	-
23.	Talang Berangin	50,00	-	-	-
24.	Padang Bindu	30,00	19,00	-	-
25.	Keban Agung	150,00	-	-	-
26.	Danau Belidang	100,00	20,00	-	-
Jumlah/Total 2010		1088	814	0	200

Sumber : Badan Pusat Statistik Kabupaten Lahat

Source : BPS of Lahat Regency

Bab VI

EKONOMI
ECONOMIC



<http://www.lahatkab.bps.go.id>

VI. EKONOMI *Economic*

Pada tahun 2010 di Mulak Ulu unit usaha yang terbanyak adalah warung kelontong/manisan yakni 217 usaha yang tersebar di di semua desa, adapun desa paling terbanyak unit usaha warung kelontong adalah Desa Lawang Agung Mulak, secara rinci dapat dilihat pada Tabel 6.1

Sementara itu jumlah pasar di Kecamatan Mulak Ulu sebanyak 5 pasar dan semuanya berjenis kalangan yang terletak di Desa Keban Agung, Penandingan, Muara Tiga, Jadian baru dan Mengkenang.

Di wilayah Kecamatan Mulak Ulu seluruh desa sudah teraliri listrik PLN dengan banyaknya pelanggan sebanyak 2.487 pelanggan, secara rinci dapat dilihat pada tabel 6.2.

Tabel **6.1** **Jumlah Unit Usaha menurut Jenisnya**
Table **6.1** *Number of Establishments by Kind*
Tahun / Year 2010

Desa <i>Villages</i>	Industri dr Kayu	Industri Anyaman	Industri Makanan & Minuman/Hu ller Kopi	Rumah Makan
(1)	(2)	(3)	(4)	(5)
01. Karang Lebak	-	-	-	-
02. Sukananti	-	-	-	-
03. Babatan	-	-	-	-
04. Sengkuang	-	-	-	-
05. Padang Masat	-	-	-	-
06. Penindaian	-	-	-	-
07. Muara Tiga	-	1	-	-
08. Tebing Tinggi	-	-	-	-
09. Datar Balam	-	-	-	-
10. Pengentaan	-	-	-	-
11. Lesung Batu	-	-	-	-
12. Air Puar	-	-	-	-
13. Pajar Bulan	-	1	-	-
14. Mengkenang	-	1	-	-
15. Lwg Agung Mulak	-	-	-	-

Sumber : Badan Pusat Statistik Kabupaten Lahat
Source : BPS of Lahat Regency

Lanjutan Tabel
Continued Table **6.1**

Desa <i>Villages</i>	Industri dr Kayu	Industri Anyaman	Industri Makanan & Minuman/Hu ller Kopi	Rumah Makan
(1)	(2)	(3)	(4)	(5)
16. Durian Dangkal	-	-	-	-
17. Penandingan	-	-	-	-
18. Talang Padang	-	-	-	-
19. Lubuk Dendan	-	-	-	-
20. Geramat	-	-	-	-
21. Jadian Baru	-	-	-	-
22. Jadian Lama	-	-	-	-
23. Talang Berangin	-	-	-	-
24. Padang Bindu	-	1	-	-
25. Keban Agung	-	-	-	-
26. Danau Belidang	-	1	-	-
Jumlah / Total 2010	-	5	-	-

Sumber : Badan Pusat Statistik Kabupaten Lahat
Source : BPS of Lahat Regency

Lanjutan Tabel 6.1
Continued Table

Desa Villages	Warung Kelontong/ Manisan	Kedai Makanan/ Minuman	Penginapan	Bengkel
(1)	(2)	(3)	(4)	(5)
01. Karang Lebak	6	-	-	-
02. Sukananti	6	-	-	1
03. Babatan	6	-	-	-
04. Sengkuang	4	-	-	-
05. Padang Masat	3	-	-	-
06. Penindaian	5	-	-	-
07. Muara Tiga	9	2	-	2
08. Tebing Tinggi	2	-	-	-
09. Datar Balam	12	-	-	1
10. Pengentaan	12	-	-	-
11. Lesung Batu	9	-	-	-
12. Air Puar	11	-	-	-
13. Pajar Bulan	12	-	-	-
14. Mengkenang	20	-	-	-
15. Lwg Agung Mulak	23	-	-	-

Sumber : Badan Pusat Statistik Kabupaten Lahat
Source : BPS of Lahat Regency

Lanjutan Tabel 6.1
Continued Table

	Desa Villages	Warung Kelontong/ Manisan	Kedai Makanan/ Minuman	Penginapan	Bengkel
	(1)	(2)	(3)	(4)	(5)
16.	Durian Dangkal	8	-	-	-
17.	Penandingan	5	-	-	-
18.	Talang Padang	2	-	-	-
19.	Lubuk Dendan	7	-	-	-
20.	Geramat	14	-	-	-
21.	Jadian Baru	6	-	-	-
22.	Jadian Lama	4	-	-	-
23.	Talang Berangin	3	-	-	1
24.	Padang Bindu	5	-	-	-
25.	Keban Agung	18	-	-	1
26.	Danau Belidang	5	-	-	-
Jumlah / Total 2010		217	2	-	6

Sumber : Badan Pusat Statistik Kabupaten Lahat
Source : BPS of Lahat Regency

Tabel 6.2 Jumlah Desa Yang Telah Terjangkau Listrik dan Pelanggan
Table Number of Served Village and Customers

Desa Villages	Terjangkau / Served	Pelanggan / Customer (KK)
(1)	(2)	(3)
01. Karang Lebak	✓	52
02. Sukananti	✓	40
03. Babatan	✓	31
04. Sengkuang	✓	31
05. Padang Masat	✓	38
06. Penindaian	✓	83
07. Muara Tiga	✓	100
08. Tebing Tinggi	✓	50
09. Datar Balam	✓	111
10. Pengentaan	✓	67
11. Lesung Batu	✓	159
12. Air Puar	✓	227
13. Pajar Bulan	✓	250
14. Mengkenang	✓	150
15. Lwg Agung Mulak	✓	400

Sumber : Badan Pusat Statistik Kabupaten Lahat
Source : BPS of Lahat Regency

Lanjutan Tabel 6.2
Continued Table

Desa <i>Villages</i>	Terjangkau / <i>Served</i>	Pelanggan / Customer (KK)
(1)	(2)	(3)
16. Durian Dangkal	✓	71
17. Penandingan	✓	63
18. Talang Padang	✓	23
19. Lubuk Dendan	✓	31
20. Geramat	✓	131
21. Jadian Baru	✓	66
22. Jadian Lama	✓	70
23. Talang Berangin	✓	31
24. Padang Bindu	✓	60
25. Keban Agung	✓	101
26. Danau Belidang	✓	51
Jumlah / Total 2010	26	2.487

Sumber : Badan Pusat Statistik Kabupaten Lahat
Source : BPS of Lahat Regency

Tabel 6.3 Jumlah Pasar Menurut Jenisnya di Kecamatan Mulak Ulu
Table Number of Market by Types In Mulak Ulu District Tahun / Year 2010

Desa Villages	Pasar Inpres	Pasar Swadaya	Kalangan
(1)	(2)	(3)	(4)
01. Karang Lebak	-	-	-
02. Sukananti	-	-	-
03. Babatan	-	-	-
04. Sengkuang	-	-	-
05. Padang Masat	-	-	-
06. Penindaian	-	-	-
07. Muara Tiga	-	-	1
08. Tebing Tinggi	-	-	-
09. Datar Balam	-	-	-
10. Pengentaan	-	-	-
11. Lesung Batu	-	-	-
12. Air Puar	-	-	-
13. Pajar Bulan	-	-	-
14. Mengkenang	-	-	1
15. Lwg Agung Mulak	-	-	-

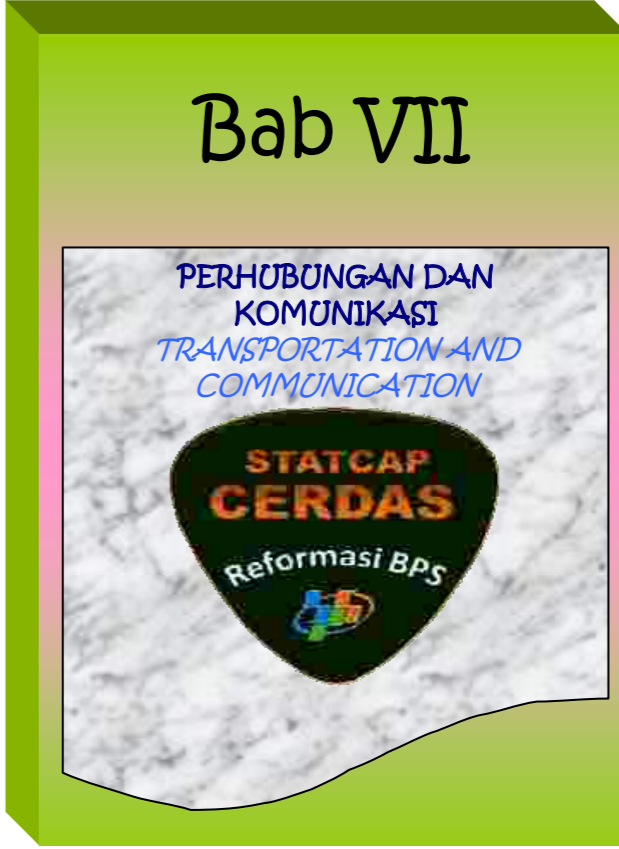
Sumber : Badan Pusat Statistik Kabupaten Lahat
Source : BPS of Lahat Regency

Lanjutan Tabel 6.3
Continued Table

Desa Villages	Pasar Inpres	Pasar Swadaya	Kalangan
(1)	(2)	(3)	(4)
16. Durian Dangkal	-	-	-
17. Penandingan	-	-	1
18. Talang Padang	-	-	-
19. Lubuk Dendan	-	-	-
20. Geramat	-	-	-
21. Jadian Baru	-	-	1
22. Jadian Lama	-	-	-
23. Talang Berangin	-	-	-
24. Padang Bindu	-	-	-
25. Keban Agung	-	-	1
26. Danau Belidang	-	-	-
27. Tanjung Menang	-	-	-
28. Muara Danau	-	-	-
29. Tanjung Raya	-	-	-
30. Talang Jawa	-	-	-
Jumlah / Total 2010	-	-	5

Sumber : Badan Pusat Statistik Kabupaten Lahat
Source : BPS of Lahat Regency

<http://www.lahatkab.bps.go.id>



VII. PERHUBUNGAN DAN KOMUNIKASI *Transportation and Communication*

Jalan merupakan suatu sarana / prasarana yang sangat vital bagi perkembangan ekonomi dan transportasi suatu daerah, semakin baik dan banyak jalan maka semakin lancar dan berkembang perekonomian di daerah tersebut. Sebagian besar kondisi jalan menuju desa se-Kecamatan Mulak Ulu cukup baik, hal ini dapat dilihat dari 26 desa sebanyak 26 jalan menuju desa sudah diaspal, sebanyak 2 desa sudah diperkeras.

Selain jalan, sarana/prasarana pos dan telekomunikasi juga sangat membantu cepat lambatnya pergerakan perekonomian suatu daerah. Di Kecamatan Mulak Ulu jumlah sarana dan prasarana pos dan telekomunikasi masih sangat kurang hal ini dapat dilihat pada tabel 7.2 yang menunjukkan tidak ada fasilitas pos dan telekomunikasi yang cukup di kecamatan ini dan seperti wartel, warnet dan lain-lain. Namun keberadaan signal telpon genggam sangat membantu komunikasi di Kecamatan Mulak Ulu, hal ini dikarenakan seluruh desa sudah terjangkau signal telpon genggam, hal ini menunjukkan indikator bahwa sebagian besar masyarakat di Kecamatan Mulak Ulu telah menikmati fasilitas komunikasi.

Tabel 7.1
Table

**Jenis Permukaan Jalan Terluas
di Kecamatan Mulak Ulu**
*Length of Road in Villages by Surface Layer in
Mulak Ulu District*
Tahun / Year 2010 (m)

	Desa <i>Villages</i>	Lapisan Permukaan/Surface Layer		
		Aspal	Diperkeras	Tanah
	(1)	(2)	(3)	(4)
01.	Karang Lebak	✓	-	-
02.	Sukananti	✓	-	-
03.	Babatan	-	✓	-
04.	Sengkuang	-	✓	-
05.	Padang Masat	✓	-	-
06.	Penindaian	✓	-	-
07.	Muara Tiga	✓	-	-
08.	Tebing Tinggi	✓	-	-
09.	Datar Balam	✓	-	-
10.	Pengentaan	✓	-	-
11.	Lesung Batu	✓	-	-
12.	Air Puar	✓	-	-
13.	Pajar Bulan	✓	-	-
14.	Mengkenang	✓	-	-
15.	Lwg Agung Mulak	✓	-	-

Sumber : Badan Pusat Statistik Kabupaten Lahat

Source : BPS of Lahat Regency

Lanjutan Tabel

Continued Table **7.1**

	Desa Villages	Lapisan Permukaan/Surface Layer		
		<i>Aspal</i>	<i>Diperkeras</i>	<i>Tanah</i>
	(1)	(2)	(3)	(4)
16.	Durian Dangkal	✓	-	-
17.	Penandingan	✓	-	-
18.	Talang Padang	✓	-	-
19.	Lubuk Dendan	✓	-	-
20.	Geramat	✓	-	-
21.	Jadian Baru	✓	-	-
22.	Jadian Lama	✓	-	-
23.	Talang Berangin	✓	-	-
24.	Padang Bindu	✓	-	-
25.	Keban Agung	✓	-	-
26.	Danau Belidang	✓	-	-
Jumlah / Total 2010		24	2	-

Sumber : Badan Pusat Statistik Kabupaten Lahat
Source : BPS of Lahat Regency

**Banyaknya Sarana dan Prasarana Pos dan telekomunikasi
di Kecamatan Mulak Ulu**

Tabel

Table 7.2 *Number of Pos and Telecommunication in
Mulak Ulu District
Tahun / Year 2010 (m)*

Desa Villages	<i>Wartel</i>	<i>Posling</i>	<i>Warnet</i>	<i>Pos Pembantu</i>
(1)	(2)	(3)	(4)	(5)
01. Karang Lebak	-	-	-	-
02. Sukananti	-	-	-	-
03. Babatan	-	-	-	-
04. Sengkuang	-	-	-	-
05. Padang Masat	-	-	-	-
06. Penindaian	-	-	-	-
07. Muara Tiga	-	-	-	-
08. Tebing Tinggi	-	-	-	-
09. Datar Balam	-	-	✓	-
10. Pengentaan	-	-	-	-
11. Lesung Batu	-	-	-	-
12. Air Puar	-	-	-	-
13. Mulak Ulu	-	-	-	-
14. Mengkenang	-	-	-	-
15. Lwg Agung Mulak	-	-	-	-

Sumber : Badan Pusat Statistik Kabupaten Lahat
Source : BPS of Lahat Regency

Lanjutan Tabel 7.2
Continued Table

Desa <i>Villages</i>	<i>Wartel</i>	<i>Posling</i>	<i>Warnet</i>	<i>Pos</i> <i>Pembantu</i>
(1)	(2)	(3)	(4)	(5)
16. Durian Dangkal	-	-	-	-
17. Penandingan	-	-	-	-
18. Talang Padang	-	-	-	-
19. Lubuk Dendan	-	-	-	-
20. Geramat	-	-	-	-
21. Jadian Baru	-	-	-	-
22. Jadian Lama	-	-	-	-
23. Talang Berangin	-	-	-	-
24. Padang Bindu	-	-	-	-
25. Keban Agung	-	-	-	-
26. Danau Belidang	-	-	-	-
Jumlah / Total 2010	-	-	1	-

Sumber : Badan Pusat Statistik Kabupaten Lahat

Source : BPS of Lahat Regency

**Keberadaan Signal Telpon Genggam
di Kecamatan Mulak Ulu**
*Signal Hand Phone Condition in Mulak Ulu District
Tahun / Year 2010 (m)*

Desa <i>Villages</i>	<i>Ada Kuat</i>	<i>Ada Lemah</i>	<i>Tidak Ada</i>
(1)	(2)	(3)	(4)
01. Karang Lebak	✓	-	-
02. Sukananti	✓	-	-
03. Babatan	✓	-	-
04. Sengkuang	✓	-	-
05. Padang Masat	✓	-	-
06. Penindaian	✓	-	-
07. Muara Tiga	✓	-	-
08. Tebing Tinggi	✓	-	-
09. Datar Balam	✓	-	-
10. Pengentaan	✓	-	-
11. Lesung Batu	✓	-	-
12. Air Puar	✓	-	-
13. Mulak Ulu	✓	-	-
14. Mengkenang	✓	-	-
15. Lwg Agung Mulak	✓	-	-

Sumber : Masing-masing Desa
Source : Each od Villages

Lanjutan Tabel 7.3
Continued Table

Desa <i>Villages</i>	<i>Ada Kuat</i>	<i>Ada Lemah</i>	<i>Tidak Ada</i>
(1)	(2)	(3)	(4)
16. Durian Dangkal	✓	-	-
17. Penandingan	✓	-	-
18. Talang Padang	✓	-	-
19. Lubuk Dendan	✓	-	-
20. Geramat	✓	-	-
21. Jadian Baru	✓	-	-
22. Jadian Lama	✓	-	-
23. Talang Berangin	✓	-	-
24. Padang Bindu	✓	-	-
25. Keban Agung	✓	-	-
26. Danau Belidang	✓	-	-
Jumlah / Total 2010	26	-	-

Sumber : Masing-masing Desa
Source : Each od Villages

Badan Pusat Statistik Sebagai Pelopor Data Statistik Terpercaya Untuk Semua

<http://www.lahatkab.bps.go.id>



Badan Pusat Statistik Kabupaten Lahat

Jl. Bandar Jaya Lk. III Lahat

☎ (0731)321416, Fax. (731)321416

E-mail : bps1604@mailhost.bps.go.id