

# DATA ITU MAHAL

MEMBANGUN TANPA DATA LEBIH MAHAL



**BADAN PUSAT STATISTIK  
KABUPATEN KEPULAUAN SANGIHE**

JL. BARU TONA I 95815

Telp/Fax : 0432-24547

email : [bps7103@bps.go.id](mailto:bps7103@bps.go.id)



T  
A  
H  
U  
N  
A

B  
A  
R  
A  
T

D  
A  
L  
A  
M

A  
N  
G  
K  
A

2  
0  
1  
4

# TAHUNA BARAT DALAM ANGKA 2014



**BADAN PUSAT STATISTIK  
KABUPATEN KEPULAUAN SANGIHE**

# TAHUNA BARAT DALAM ANGKA

*Tahunan Barat In Figures*

# 2014

## PETA KECAMATAN TAHUNA BARAT





**CAMAT  
TAHUNA BARAT**

**KATA SAMBUTAN**

Saya menyambut gembira atas penerbitan buku “Tahuna Barat Dalam Angka Tahun 2014”. Dengan adanya publikasi ini, maka kita memiliki sumber data yang tepat dan sama sebagai potret Kecamatan Tahuna Barat. Oleh karenanya, publikasi ini dapat dimanfaatkan sebagai bagian dari kebutuhan rencana dan perencanaan secara sistematis, menyeluruh dan terpadu.

Saya menyampaikan banyak terima kasih kepada Koordinator Statistik Kecamatan Tahuna Barat yang telah berupaya secara sungguh-sungguh dan kepada semua pihak yang telah membantu serta memberikan sumbangan pikiran dan tenaga sehingga publikasi ini dapat diselesaikan.

Harapan saya agar publikasi ini tetap terwujud secara berkesinambungan sehingga kita senantiasa memiliki persepsi dan interpretasi data yang benar dan sama sekaligus dapat diinformasikan kepada masyarakat dan Instansi yang memerlukannya.

Kolongan Mitung, September 2014  
Camat Tahuna Barat

**Ronny Lendentariang, S.Pd, M.Si**  
**NIP. 19650826 200112 1 001**

## KATA PENGANTAR

Dengan memanjatkan puji dan syukur ke hadirat Tuhan Yang Maha Esa, publikasi "Tahuna Barat Dalam Angka 2014" yang merupakan tugas pokok Koordinator Statistik kecamatan Tahuna Barat telah dapat kami selesaikan.

Publikasi ini menyajikan data secara komprehensif dari berbagai bidang. Hal tersebut bertujuan untuk memberi gambaran tentang keadaan geografi, pemerintahan ciri-ciri keadaan sosial dan ekonomi Kecamatan Tahuna Barat.

Pada kesempatan ini kami ucapkan banyak terima kasih kepada Camat Tahuna Barat atas perhatian dan dukungan yang diberikan dalam penerbitan publikasi ini. Ucapan terima kasih juga kami tujukan kepada semua pihak, baik instansi pemerintah maupun swasta yang telah membantu terbitnya publikasi ini.

Kami menyadari bahwa publikasi ini masih banyak kekurangan. Oleh karena itu, saran dan kritik dari berbagai pihak untuk perbaikan publikasi ini sangat kami hargai. Semoga publikasi ini bermanfaat bagi kita semua.

Kolongan Mitung, September 2014  
Koordinator Statistik  
Kecamatan Tahuna Barat

**Denty Makasangkil**  
**NIP. 19580814 198101 1 001**

## DAFTAR ISI / CONTENTS

Hal. / Page

Peta .....	ii
Kata Sambutan .....	iii
Kata Pengantar .....	iv
Daftar Isi .....	v
Daftar Tabel .....	vi
Daftar Gambar .....	x
BAB I Keadaan Geografis .....	1
BAB II Pemerintahan .....	7
BAB III Penduduk dan Tenaga Kerja .....	12
BAB IV Sosial .....	25
BAB V Pertanian .....	51
BAB VI Industri, Pertambangan dan Energi .....	60
BAB VII Perdagangan .....	66
BAB VIII Transportasi, Komunikasi dan Pariwisata .....	70
BAB IX Keuangan dan Harga-harga .....	83

<http://sangkabps.go.id>

## DAFTAR TABEL / LIST OF TABLES

1. Keadaan Geografis	
1.1. Letak Geografis Kecamatan Tahuna Barat 2013 .....	4
1.2. Luas Kelurahan Kecamatan Tahuna Barat 2013 .....	5
1.3. Keadaan Topografi, Geologi dan Hidrologi di Kecamatan Tahuna Barat 2013 .....	6
2. Pemerintahan	
2.1. Pejabat yang Pernah Memerintah di Kecamatan Tahuna Barat s.d. 2013 .....	9
2.2. Komposisi Personil Kantor Camat di Kecamatan Tahuna Barat 2013 .....	10
2.3. Nama Kepala Kelurahan dan Sekretaris Kelurahan di Kecamatan Tahuna Barat 2013 .....	11
3. Penduduk dan Tenaga Kerja	
3.1. Jumlah Penduduk, Luas dan Kepadatan Penduduk di Kecamatan Tahuna Barat 2013 .....	16
3.2. Penduduk Menurut Jenis Kelamin dan Sex Ratio di Kecamatan Tahuna Barat 2013 .....	17
3.3. Penduduk Menurut Kelompok Umur di Kecamatan Tahuna Barat Tahun 2013 .....	18
3.4. Jumlah RT, Penduduk dan Penduduk per Rumah Tangga di Kecamatan Tahuna Barat 2013 .....	19
3.5. Penduduk Menurut Jenis Kelamin dan Kewarganegaraan di Kecamatan Tahuna Barat 2013 .....	20
3.6. Banyaknya Kelahiran, Kematian dan Perpindahan Penduduk di Kecamatan Tahuna Barat 2013 .....	21
3.7. Banyaknya Pegawai Negari Sipil Menurut Golongan di Kecamatan Tahuna Barat 2013 .....	22
3.8. Banyaknya Penduduk Menurut Mata Pencaharian di Kecamatan Tahuna Barat 2013 .....	23

4. Sosial	
4.1. Banyaknya TK, Guru dan Murid di Kecamatan Tahuna Barat 2013 .....	28
4.2. Banyaknya SD, Guru dan Murid di Kecamatan Tahuna Barat 2013 .....	29
4.3. Banyaknya Gedung SD, Ruang Kelas dan Kelas di Kecamatan Tahuna Barat 2013 .....	30
4.4. Banyaknya Murid SD Menurut Kelas di Kecamatan Tahuna Barat 2013 .....	31
4.5. Banyaknya SLTP, Guru dan Murid di Kecamatan Tahuna Barat 2013 .....	32
4.6. Banyaknya Gedung SLTP, Ruang Kelas dan Kelas di Kecamatan Tahuna Barat 2013 .....	33
4.7. Banyaknya Murid SLTP Menurut Kelas di Kecamatan Tahuna Barat 2013 .....	34
4.8. Banyaknya Rumah Sakit, Puskesmas dan Balai Pengobatan di Kecamatan Tahuna Barat 2013 .....	35
4.9. Banyaknya Tenaga Kesehatan di Kecamatan Tahuna Barat 2013.....	36
4.10. Banyaknya Posyandu, Apotik dan Toko Obat di Kecamatan Tahuna Barat 2013 .....	37
4.11. Hasil Imunisasi Bayi di Kecamatan Tahuna Barat 2013 .....	38
4.12. Jumlah Target dan Hasil Imunisasi TT pada Ibu Hamil dan HB pada Anak di Kecamatan Tahuna Barat 2013 .....	39
4.13. Banyaknya Penderita Penyakit Berdasarkan Jenisnya di Kecamatan Tahuna Barat 2013 .....	40
4.14. Banyaknya Klinik KB, Tenaga Medis, Tenaga PLKB dan PUS di Kecamatan Tahuna Barat 2013 .....	41
4.15. Banyaknya Akseptor Aktif Menurut Alat Kontrasepsi di Kecamatan Tahuna Barat 2013 .....	42



4.16.	Banyaknya Pencapaian KB di Kecamatan Tahuna Barat 2013 .....	44
4.17.	Banyaknya Penduduk Menurut Agama yang Dianutnya di Kecamatan Tahuna Barat 2013 .....	46
4.18.	Banyaknya Tempat Ibadah di Kecamatan Tahuna Barat 2013 .....	48
4.19.	Banyaknya Bangunan Rumah Berdasarkan Jenisnya di Kecamatan Tahuna Barat 2013 .....	50
5. Pertanian		
5.1.	Luas Panen, Produksi dan Rata-rata Produksi Tanaman Padi dan Palawija di Kecamatan Tahuna Barat 2013 .....	54
5.2.	Jumlah Tanaman Buah-buahan yang Menghasilkan dan Produksi Tanaman Buah-buahan di Kecamatan Tahuna Barat 2013 .....	55
5.3.	Luas Panen, Produksi dan Rata-rata Produksi Tanaman Sayuran di Kecamatan Tahuna Barat 2013 .....	56
5.4.	Luas Areal dan Produksi Perkebunan Rakyat per Jenis Tanaman di Kecamatan Tahuna Barat 2013 .....	57
5.5.	Banyaknya Populasi Ternak Menurut Jenisnya di Kecamatan Tahuna Barat 2013 .....	58
5.6.	Banyaknya Populasi Unggas Menurut Jenisnya di Kecamatan Tahuna Barat 2013 .....	59
6. Industri, Pertambangan dan Energi		
6.1.	Banyaknya Usaha Industri Kecil dan Kerajinan Rumah Tangga Di Kecamatan Tahuna Barat 2012 .....	62
6.2.	Banyaknya Pelanggan Listrik Menurut Jenis Pelanggan di Kecamatan Tahuna Barat 2012 .....	64
6.3.	Banyaknya Pelanggan Air Minum Menurut Jenis Pelanggan di Kecamatan Tahuna Barat 2012 .....	65

7. Perdagangan	
7.1.	Banyaknya Pasar, Toko, Warung dan Los di Kecamatan Tahuna Barat 2013 ..... 68
7.2.	Banyaknya Hotel/Penginapan, Asrama/Kost dan Restoran/Rumah Makan di Kecamatan Tahuna Barat 2013 ..... 69
8. Transportasi, Komunikasi dan Pariwisata	
8.1.	Keadaan Jalan Menurut Lapisan Permukaan dan Jenis Jalan di Kecamatan Tahuna Barat 2013 ..... 72
8.2.	Keadaan Jalan Menurut Permukaan dan Jenis Jalan di Kecamatan Tahuna Barat 2013 ..... 74
8.3.	Panjang dan Jumlah Jembatan Menurut Konstruksi di Kecamatan Tahuna Barat 2013 ..... 76
8.4.	Banyaknya Kendaraan Bermotor dan Tidak Bermotor Menurut Jenisnya di Kecamatan Tahuna Barat 2013 ..... 78
8.5.	Banyaknya Sarana Komunikasi di Kecamatan Tahuna Barat 2013 ..... 80
8.6.	Lokasi Obyek Wisata di Kecamatan Tahuna Barat 2013 ..... 82
9. Keuangan dan Harga-harga	
9.1.	Target dan Realisasi PBB di Kecamatan Tahuna Barat 2013..... 84
9.2.	Banyaknya Koperasi Menurut Jenisnya di Kecamatan Tahuna Barat 2013 ..... 85
9.3.	Harga Rata-rata Sembilan Bahan Pokok di Kecamatan Tahuna Barat 2013 ..... 87

## GAFTAR GAMBAR / LIST OF PICTURES

Gambar 1.1.	Persentase Luas Wilayah per Kelurahan di Kecamatan Tahuna Barat 2013 .....	3
Gambar 3.1.	Jumlah Penduduk Menurut Jenis Kelamin di Kecamatan Tahuna Barat 2013 .....	15
Gambar 3.2.	Banyaknya Penduduk Menurut Kelompok Umur di Kecamatan Tahuna Barat 2013 .....	15

<http://sangihekab.bps.go.id>

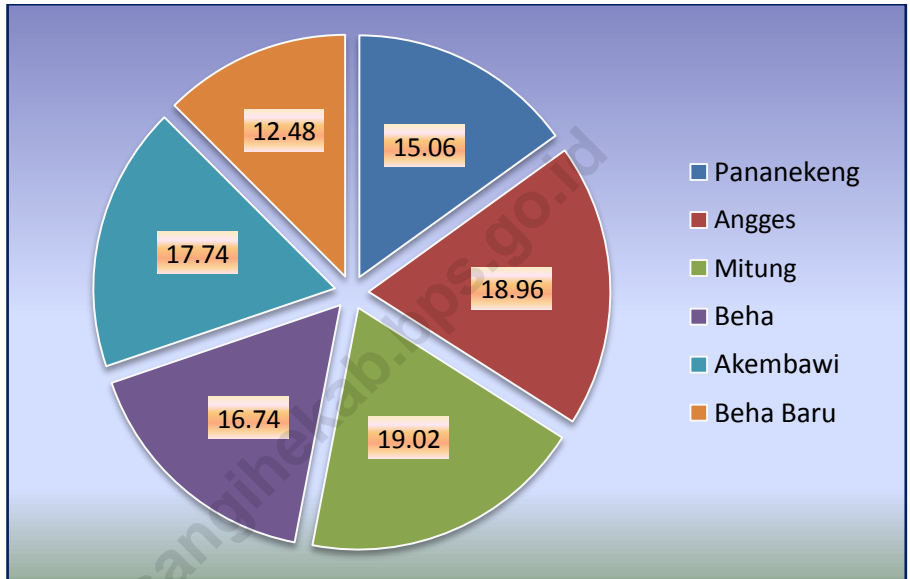
**BAB I**

# **KEADAAN GEOGRAFIS**

Kecamatan Tahuna Barat merupakan salah satu kecamatan di Kabupaten Kepulauan Sangihe, Propinsi Sulawesi Utara dengan ibukota Kecamatan adalah Kelurahan Kolongan Mitung, terletak antara  $30^{\circ} 37' 30''$  Lintang Utara dan  $125^{\circ} 26' 16''$  Bujur Timur, berada diantara Kecamatan Kendahe dan Kecamatan Tahuna.

Berdasarkan luasnya, kelurahan yang memiliki wilayah yang paling luas di Kecamatan Tahuna Barat adalah Kelurahan Kolongan Mitung dengan luas wilayah  $8,31 \text{ km}^2$  atau 19,02 % dari luas keseluruhan Kecamatan Tahuna Barat.

Gambar 1.1. Persentase Luas Wilayah per Kelurahan di Kecamatan Tahuna Barat, 2013



Tabel : 1.1.

Letak Geografis  
Kecamatan Tahuna Barat  
2013

---

A. Kecamatan Tahuna Barat Terletak Antara :

$30^0$ 37' 30"	Lintang Utara
$125^0$ 26' 16"	Bujur Timur

---

B. Kecamatan Tahuna Barat Berbatasan Langsung dengan :

Sebelah Utara	:	Kecamatan Tabukan Utara
Sebelah Timur	:	Kecamatan Tahuna
Sebelah Selatan	:	Laut Sulawesi
Sebelah Barat	:	Kecamatan Kendahe

---

C. Jarak Ibukota Kecamatan ke Ibukota Propinsi : 142 mil laut

Jarak Ibukota Kecamatan ke Ibukota Kabupaten : 9 km

Jarak Ibukota Kecamatan ke Kelurahan :

< Ibukota Kecamatan >

Kolongan Mitung	-	Pananeke	:	3,0	km
		Angges	:	2,3	km
		Mitung	:	0,4	km
		Beha	:	0,7	km
		Akembawi	:	1,9	km
		Beha Baru	:	1,4	km

---

Tabel : 1.2. Luas Kelurahan  
Di Kecamatan Tahuna Barat  
2013

Kelurahan	Luas ( km <sup>2</sup> )	Persentase ( % )
[1]	[2]	[3]
1. Pananekeng	6,58	15.06
2. Angges	8,28	18.96
3. Mitung	8,31	19,02
4. Beha	7,31	16,74
5. Akembawi	7,75	17,74
6. Beha Baru	5,45	12,48
2013	43,68	100

Sumber : Badan Pertanahan Nasional Kabupaten Kepulauan Sangihe  
(Dikutip dari Sangihe Dalam Angka)



Tabel : 1.3.

Keadaan Topografi, Geologi dan Hidrologi  
Kecamatan Tahuna Barat  
2013

A. Topografi

Ketinggian	Luas ( km <sup>2</sup> )	Persentase ( % )
[1]	[2]	[3]
0 - 2	-	-
2 -15	-	-
15 - 40	-	-
> 40	-	-

B. Geologi

Nama Gunung	Tinggi (m)	Keterangan
[1]	[2]	[3]
Gunung Awu	1.784	Aktif

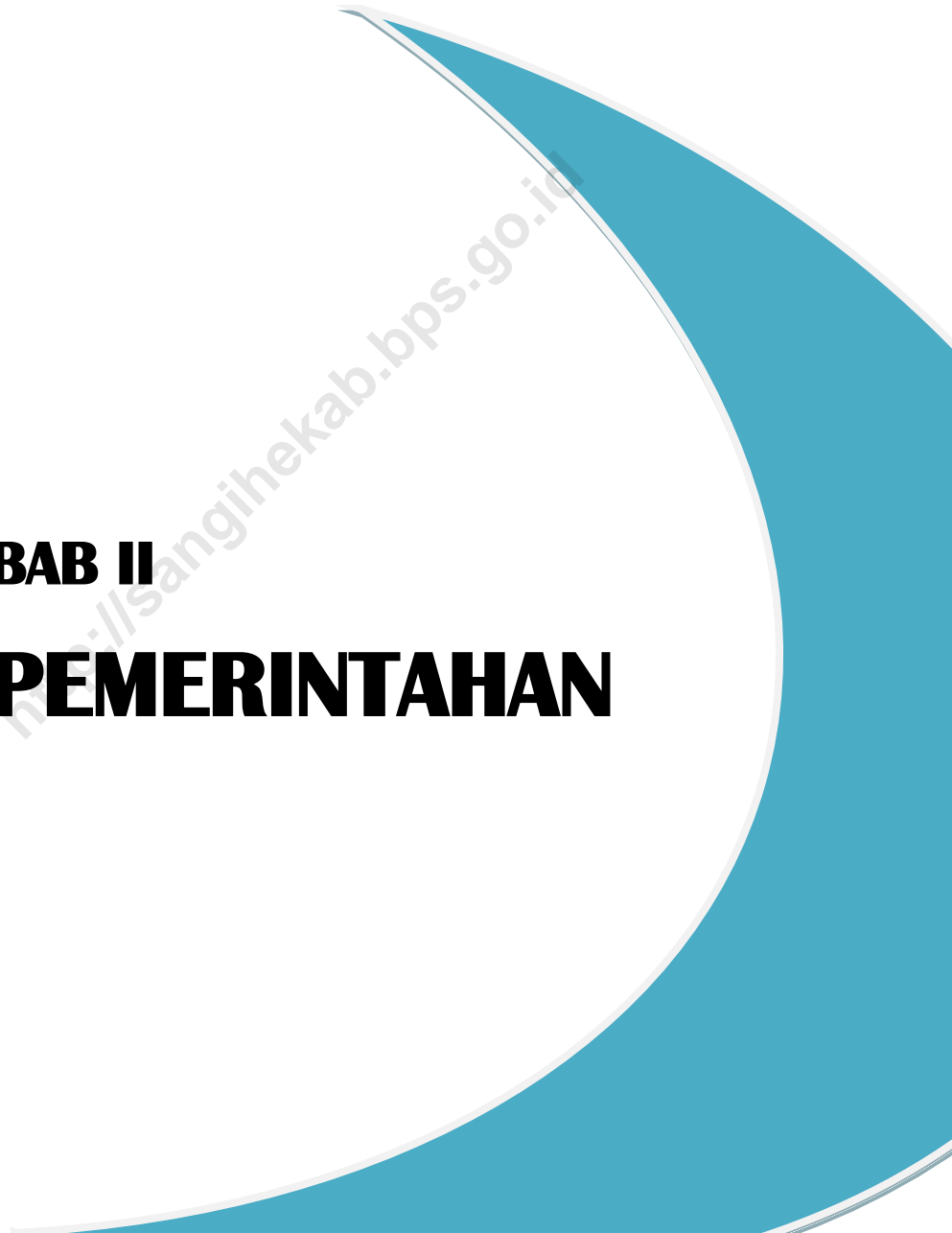
C. Hidrologi

Nama Sungai	Panjang (m)	Keterangan
[1]	[2]	[3]
Sungai Angges	± 5000	
Sungai Moade	± 5000	
Sungai Malatengko	± 2350	Sungai Kering
Sungai Buwung	± 5000	
Sungai Saludakele	± 5500	
Sungai Meti	± 5000	

Sumber : Kantor Camat Tahuna Barat

**BAB II**

**PEMERINTAHAN**



Berdasarkan pembagian wilayah administratif Pemerintah Daerah, Kecamatan Tahuna Barat dibagi menjadi enam kelurahan dan dipimpin oleh seorang Camat. Pada tingkat kelurahan dipimpin oleh seorang kepala Kelurahan.

Tabel 2.1. menyajikan data nama-nama pejabat yang pernah memerintah di Kecamatan Tahuna Barat. Sedangkan komposisi personil kantor Camat di Kecamatan Tahuna Barat dapat dilihat pada Tabel 2.2.

<http://sangihekab.bps.go.id>

Tabel : 2.1.

Pejabat yang Pernah Memerintah  
di Kecamatan Tahuna Barat  
Tahun 2005 s.d 2013

---

Nama Pejabat	Jabatan	Tahun
[1]	[2]	[3]
1. S.J.B. MAKAGANSA, S.IP	Camat	2005 – 2009
2. Drs. D.A.M. MANDAK, ME	Camat	2009 – 2010
3. STENLY. W.O. TICOALU, SSTP, M.Si	Camat	2010 – 2012
4. RONNY LENDENTARIANG, S.Pd, M.Si	Camat	2012 - sekarang

---

Sumber : Kantor Camat Tahuna Barat

Tabel : 2.2. Komposisi Personil Kantor Camat  
di Kecamatan Tahuna Barat  
2013

Nama	Pangkat/ Golongan	Jabatan
[1]	[2]	[3]
1. Ronny Lendentariang, S.Pd M.Si	III d	Camat
2. Veldy Damasar, S.IK	III/c	Sekcam
3. N. D. Gabriel, S.IP	III/b	Kasie. Pemerintahan
4. M. Woinalang, SPd	III/c	Kasie. PMK
5. A. Ambat	III/c	Kasie. Trantib
6. J. Lahopang, S.Sos	III/c	Kasie. KesSos
7. J. Arading	III/b	Kasie. Yanum
8. G. Andisi, A.Md.KP	III/c	Ka.Sub.Bag.Kepegawaian
9. R. Hamel, SAP	III/b	Ka. Sub. Bag. Umum
10. Maria Sumilat, SE	III/b	Ka.Sub.Bag.Keuangan
11. Meitson A. Majampoh, A.Md.KP	II/c	Bendahara
12. Steffi Iksan, SE	III/a	Staf Pelaksana
13. A. Tempomona, SAP	III/a	Staf Pelaksana
14. Christine N. Papangge, A.Md.KP	II/c	Staf Pelaksana
15. Eykman Sahoming, A.Md	II/c	Staf Pelaksana
16. Tasliyati Sabari, A.Md.KP	II/c	Staf Pelaksana
17. Rudi Lantang Janis	II/b	Staf Pelaksana
18. Josep Sinadia	II/a	Staf Pelaksana

Sumber : Kantor Camat Tahuna Barat

Tabel : 2.3. Nama Kepala Kelurahan dan Sekretaris Kelurahan  
di Kecamatan Tahuna Barat  
2013

---

Kelurahan	Nama Kepala Kelurahan	Nama Sekretaris Kelurahan
[1]	[2]	[3]
1. Pananekeng	J. R. Dalita, S.I.P	Thomas N. Janis, SE
2. Angges	H. Katiandagho, SP	Junita Makawaehe, SAP
3. Mitung	M. Sasiang, S.I.P	Serly M. Lambi, SP
4. Beha	K. T. Manumpil, S. Sos	Diana Pangandaheng
5. Akembawi	Johnny S.A. Gantare, S.Mn	Max Emil Bangonang, S.IP
6. Beha Baru	Oktavianus Mandak	Metro Parera

---

Sumber : Kantor Camat Tahuna Barat

Berdasarkan pembagian wilayah administratif Pemerintah Daerah, Kecamatan Tahuna Barat dibagi menjadi enam kelurahan dan dipimpin oleh seorang Camat. Pada tingkat kelurahan dipimpin oleh seorang kepala Kelurahan.

Tabel 2.1. menyajikan data nama-nama pejabat yang pernah memerintah di Kecamatan Tahuna Barat. Sedangkan komposisi personil kantor Camat di Kecamatan Tahuna Barat dapat dilihat pada Tabel 2.2.

<http://sangihekab.bps.go.id>

Tabel : 2.1.

Pejabat yang Pernah Memerintah  
di Kecamatan Tahuna Barat  
Tahun 2005 s.d 2013

---

Nama Pejabat	Jabatan	Tahun
[1]	[2]	[3]
1. S.J.B. MAKAGANSA, S.IP	Camat	2005 – 2009
2. Drs. D.A.M. MANDAK, ME	Camat	2009 – 2010
3. STENLY. W.O. TICOALU, SSTP, M.Si	Camat	2010 – 2012
4. RONNY LENDENTARIANG, S.Pd, M.Si	Camat	2012 - sekarang

---

Sumber : Kantor Camat Tahuna Barat



Tabel : 2.2. Komposisi Personil Kantor Camat  
di Kecamatan Tahuna Barat  
2013

Nama	Pangkat/ Golongan	Jabatan
[1]	[2]	[3]
1. Ronny Lendentariang, S.Pd M.Si	III d	Camat
2. Veldy Damasar, S.IK	III/c	Sekcam
3. N. D. Gabriel, S.IP	III/b	Kasie. Pemerintahan
4. M. Woinalang, SPd	III/c	Kasie. PMK
5. A. Ambat	III/c	Kasie. Trantib
6. J. Lahopang, S.Sos	III/c	Kasie. KesSos
7. J. Arading	III/b	Kasie. Yanum
8. G. Andisi, A.Md.KP	III/c	Ka.Sub.Bag.Kepegawaian
9. R. Hamel, SAP	III/b	Ka. Sub. Bag. Umum
10. Maria Sumilat, SE	III/b	Ka.Sub.Bag.Keuangan
11. Meitson A. Majampoh, A.Md.KP	II/c	Bendahara
12. Steffi Iksan, SE	III/a	Staf Pelaksana
13. A. Tempomona, SAP	III/a	Staf Pelaksana
14. Christine N. Papangge, A.Md.KP	II/c	Staf Pelaksana
15. Eykman Sahoming, A.Md	II/c	Staf Pelaksana
16. Tasliyati Sabari, A.Md.KP	II/c	Staf Pelaksana
17. Rudi Lantang Janis	II/b	Staf Pelaksana
18. Josep Sinadia	II/a	Staf Pelaksana

Sumber : Kantor Camat Tahuna Barat

Tabel : 2.3. Nama Kepala Kelurahan dan Sekretaris Kelurahan  
di Kecamatan Tahuna Barat  
2013

---

Kelurahan	Nama Kepala Kelurahan	Nama Sekretaris Kelurahan
[1]	[2]	[3]
1. Pananekeng	J. R. Dalita, S.I.P	Thomas N. Janis, SE
2. Angges	H. Katiandagho, SP	Junita Makawaehe, SAP
3. Mitung	M. Sasiang, S.I.P	Serly M. Lambi, SP
4. Beha	K. T. Manumpil, S. Sos	Diana Pangandaheng
5. Akembawi	Johnny S.A. Gantare, S.Mn	Max Emil Bangonang, S.IP
6. Beha Baru	Oktavianus Mandak	Metro Parera

---

Sumber : Kantor Camat Tahuna Barat

**BAB III**

**PENDUDUK**

**DAN TENAGA KERJA**

## **Penduduk**

Jumlah penduduk di Kecamatan Tahuna Barat berdasarkan catatan pada akhir tahun 2013 adalah sebanyak 5.790 jiwa (Tabel 3.1).

Distribusi/persebaran penduduk tertinggi terjadi di Kelurahan Akembawi, yaitu sebesar 25,32 % dari jumlah keseluruhan penduduk di Tahuna Barat. Kelurahan Akembawi memiliki luas wilayah 7,75 km<sup>2</sup> atau sekitar 17,74 % dari total keseluruhan luas wilayah Kecamatan Tahuna Barat. Berdasarkan Tabel 3.1. dapat dilihat bahwa Kelurahan Akembawi merupakan kelurahan yang memiliki tingkat kepadatan penduduk tertinggi, yaitu 189 jiwa per kilometer persegi.

Sex ratio atau perbandingan banyaknya laki-laki dan perempuan di Kecamatan Tahuna Barat adalah sebesar 99,11. Sex ratio dibawah angka 100 menunjukkan bahwa jumlah penduduk berjenis kelamin perempuan lebih banyak dibandingkan dengan jumlah penduduk berjenis kelamin laki-laki. Sex Ratio Kecamatan Tahuna Barat sebesar 99,11. Hal ini berarti jumlah penduduk di Kecamatan Tahuna Barat didominasi penduduk berjenis kelamin perempuan. Kelurahan Angges, Mitung, dan Akembawi merupakan kelurahan-kelurahan yang memiliki sex ratio di atas 100 yang menunjukkan bahwa pada ketiga kelurahan tersebut jumlah penduduk berjenis kelamin laki-laki lebih banyak dibandingkan dengan jumlah penduduk berjenis kelamin perempuan.

Data jumlah penduduk menurut Jenis Kelamin dan Kewarganegaraan disajikan dalam tabel 3.5, sedangkan data tentang jumlah penduduk menurut Mata Pencarian disajikan dalam tabel 3.8.

Banyaknya Pegawai Negeri Sipil (PNS) menurut Golongan di Kecamatan Tahuna Barat pada tahun 2013 disajikan dalam tabel 3.7. Dari tabel tersebut terlihat bahwa PNS Golongan III paling banyak di Kecamatan Tahuna Barat yaitu sebanyak 77 orang.

### **Ketenagakerjaan**

Menurut klasifikasi PBB, yang dimaksud dengan usia kerja adalah mereka yang memiliki usia antara 15–64 tahun. Sedangkan usia kerja yang digunakan di Indonesia adalah antara 15–64 tahun.

Usia kerja itu sendiri diklasifikasikan lagi menjadi dua, yaitu :

- Angkatan Kerja

Yang termasuk angkatan kerja disini meliputi orang yang bekerja dan pengangguran.

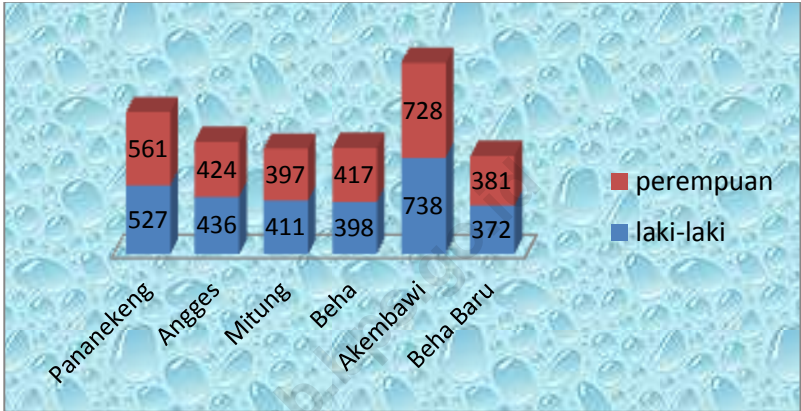
- Bukan angkatan kerja

Yang dikatakan bukan angkatan kerja disini meliputi mereka yang :

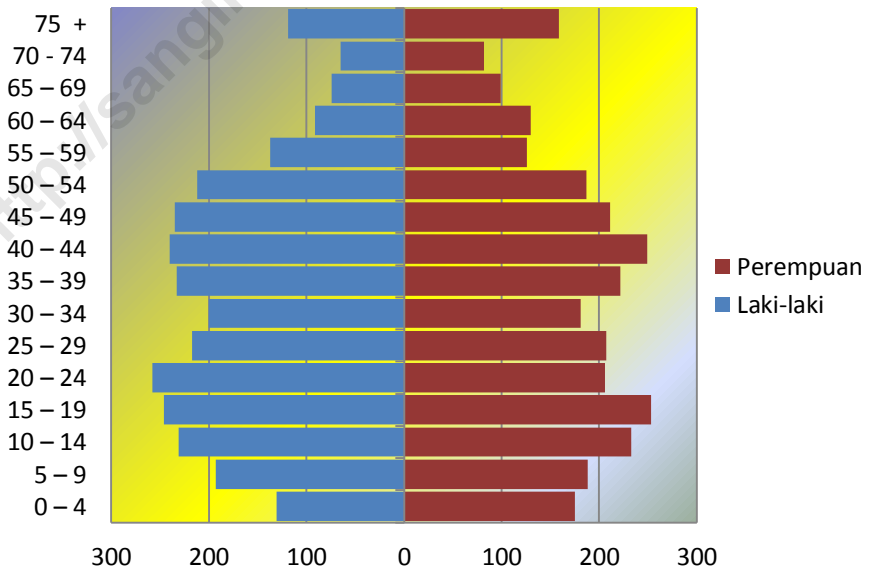
- Mengurus rumah tangga
- Sekolah
- Mencari pekerjaan
- Melakukan kegiatan pribadi lainnya

Penduduk di Kecamatan Tahuna Barat yang masuk dalam kategori usia kerja sebanyak 4.041 jiwa. Data jumlah penduduk menurut Kelompok Umur disajikan dalam tabel 3.3.

Gambar 3.1. Jumlah Penduduk Menurut Jenis Kelamin di Kecamatan Tahuna Barat 2013



Gambar 3.2. Banyaknya Penduduk Menurut Kelompok Umur di Kecamatan Tahuna Barat 2012



Tabel : 3.1. Jumlah Penduduk, Luas, dan Kepadatan Penduduk di Kecamatan Tahuna Barat 2013

Kelurahan	Jumlah Penduduk	%	Luas (km <sup>2</sup> )	%	Kepadatan (Jiwa/km <sup>2</sup> )
[1]	[2]	[3]	[4]	[5]	[6]
1. Pananekeng	1.088	18,79	6,58	15,06	165
2. Angges	860	14,85	8,28	18,96	104
3. Mitung	808	13,96	8,31	19,02	97
4. Beha	815	14,07	7,31	16,74	111
5. Akembawi	1.466	25,32	7,75	17,74	189
6. Beha Baru	753	13,01	5,45	12,48	138
2013	5.790	100	43,68	100	133
2012	5.785		43,68		132
2011	5.715		43,68		131

Sumber : Kantor Camat Tahuna Barat

Tabel : 3.2. Penduduk Menurut Jenis Kelamin dan Sex Ratio  
di Kecamatan Tahuna Barat  
2013

Kelurahan	Penduduk		Jumlah	Sex Ratio
	Laki-Laki	Perempuan		
[1]	[2]	[3]	[4]	[5]
1. Pananekeng	527	561	1.088	93,94
2. Angges	436	424	860	102,83
3. Mitung	411	397	808	103,53
4. Beha	398	417	815	95,44
5. Akembawi	738	728	1.466	101,37
6. Beha Baru	372	381	753	97,64
2013	2.882	2.908	5.790	99,11
2012	2.873	2.912	5.785	98,66
2011	2.831	2.884	5.715	98,16

Sumber : Kantor Camat Tahuna Barat



Tabel : 3.3.

Penduduk Menurut Kelompok Umur  
di Kecamatan Tahuna Barat  
Tahun 2013

---

Kelompok Umur	Jumlah
[1]	[2]
0 – 4	306
5 – 9	381
10 – 14	464
15 – 19	499
20 – 24	464
25 – 29	424
30 – 34	381
35 – 39	455
40 – 44	489
45 – 49	446
50 – 54	399
55 – 59	263
60 – 64	221
65 – 69	173
70 - 74	147
75 +	278
Jumlah	5.790

---

Sumber : Kantor Camat Tahuna Barat

Tabel : 3.4. Jumlah RT, Penduduk dan Penduduk per Rumah Tangga di Kecamatan Tahuna Barat 2013

Kelurahan	Jumlah RT	Rumah Tangga	Penduduk	Rata-rata Penduduk Per Rumah Tangga
[1]	[2]	[3]	[4]	[5]
1. Pananekeng	6	298	1.088	4
2. Angges	5	249	860	4
3. Mitung	6	237	808	3
4. Beha	7	239	815	3
5. Akembawi	9	444	1.466	3
6. Beha Baru	7	216	753	4
2013	40	1.683	5.790	3
2012	40	1.684	5.785	4
2011	40	1.461	5.715	4

Sumber : Kantor Camat Tahuna Barat

Tabel : 3.5. Penduduk Menurut Jenis Kelamin dan Kewarganegaraan di Kecamatan Tahuna Barat 2013

Kelurahan	WNI		Jumlah	WNA		Jumlah
	Laki - Laki	Perempuan		Laki - Laki	Perempuan	
[1]	[2]	[3]	[4]	[5]	[6]	[7]
1. Pananekeng	527	561	1.088	-	-	-
2. Angges	436	424	860	-	-	-
3. Mitung	411	397	808	-	-	-
4. Beha	398	417	815	-	-	-
5. Akembawi	738	728	1.466	-	-	-
6. Beha Baru	372	381	753	-	-	-
2013	2.882	2.908	5.790	-	-	-

Sumber : Kantor Camat Tahuna Barat

Tabel : 3.6. Banyaknya Kelahiran, Kematian dan Perpindahan Penduduk di Kecamatan Tahuna Barat 2013

Kelurahan	Kelahiran	Kematian	Perpindahan	
			Masuk	Keluar
[1]	[2]	[3]	[4]	[5]
1. Pananekeng	12	8	6	3
2. Angges	5	9	4	1
3. Mitung	4	7	4	6
4. Beha	7	5	13	5
5. Akembawi	1	1	1	-
6. Beha Baru	9	8	5	1
2013	38	38	33	16

Sumber : Kantor Kelurahan di Tahuna Barat

Tabel : 3.7.                    Banyaknya Pegawai Negeri Sipil Menurut Golongan  
di Kecamatan Tahuna Barat  
2013

Dinas/Instansi/ Lembaga	Golongan				Jumlah
	IV	III	II	I	
[1]	[2]	[3]	[4]	[5]	[6]
1. Kantor Camat	1	11	6	-	18
2. Puskesmas/Pustu	1	7	17	-	25
3. TK	-	-	-	-	10*
4. Sekolah Dasar	13	26	7	2	48
5. SMPN	10	10	-	-	20
6. Kantor Lurah Pananekeng	-	2	4	-	6
7. Kantor Lurah Angges	-	6	2	-	8
8. Kantor Lurah Mitung	-	6	-	-	6
9. Kantor Lurah Beha	-	3	2	-	5
9. Kantor Lurah Akembawi	-	3	-	-	3
10. Kantor Lurah Beha Baru	-	3	-	-	3
2013	25	77	38	2	152

Sumber : Kantor Camat Tahuna Barat

\*) PNS yang bekerja di TK tidak diketahui Golongan berapa

Tabel : 3.8.                      Banyaknya Penduduk Menurut Mata Pencarian  
di Kecamatan Tahuna Barat  
2013

---

Kelurahan	Petani	Nelayan	Pengusaha/ Pedagang	PNS
[1]	[2]	[3]	[4]	[5]
1. Pananekeng	164	53	9	19
2. Angges	215	20	24	44
3. Mitung	125	16	7	24
4. Beha	99	33	14	45
5. Akembawi	363	15	25	32
6. Beha Baru	384	-	3	10
2013	1.350	137	82	174

---

Sumber : Kantor Camat Tahuna Barat

Tabel : 3.8. Banyaknya Penduduk Menurut Mata Pencapaian  
di Kecamatan Tahuna Barat  
2013

Lanjutan

Kelurahan	Pegawai Swasta	TNI/ POLRI	Lainnya	Jumlah
[1]	[2]	[3]	[4]	[5]
1. Pananekeng	19	3	121	388
2. Angges	-	7	219	529
3. Mitung	10	-	92	274
4. Beha	18	4	236	449
5. Akembawi	15	5	62	517
6. Beha Baru	50	2	24	473
2013	112	21	754	2630

Sumber : Kantor Camat Tahuna Barat

A large, teal-colored curved graphic element that starts from the top right and curves downwards and to the left, framing the text on the left side of the page.

# **BAB IV**

# **SOSIAL**

<http://www.sangihekab.bps.go.id>



## **Pendidikan**

Jenjang pendidikan yang ada di Kecamatan Tahuna Barat adalah mulai dari jenjang TK sampai dengan SLTP. Tabel 4.1 sampai dengan Tabel 4.7 memberikan gambaran mengenai jumlah sekolah, guru, dan murid di Kecamatan Tahuna Barat tahun 2012/2013 pada semua jenjang pendidikan yang ada di Kecamatan Tahuna Barat.

Jumlah guru dan murid di tahun 2012/2013 di jenjang pendidikan TK masing-masing 15 dan 69. Jumlah murid paling banyak ada di Kelurahan Akembawi, yaitu sebanyak 15 murid.

Di tahun 2012/2013 pada tingkat Sekolah Dasar (SD) jumlah guru tercatat sebanyak 70 orang dan jumlah murid tercatat sebanyak 515 orang. Ratio murid terhadap guru adalah 7,36 atau setiap satu orang guru rata-rata mengajar 7 murid.

Pada tingkat Sekolah Menengah Pertama (SMP) di tahun 2012/2013, jumlah murid tercatat sebanyak 228 orang dan jumlah guru tercatat 18 orang. Ratio murid terhadap guru sebesar 12,67 atau setiap satu orang guru rata-rata mengajar sekitar 13 murid.

## **Kesehatan**

Sampai dengan tahun 2013, Kecamatan Tahuna Barat belum memiliki Rumah Sakit. Sarana pelayanan kesehatan yang ada di Kecamatan Tahuna Barat adalah satu (1) Puskesmas Umum, empat (4) Puskesmas Pembantu, dan satu (1) Balai Pengobatan berupa Poskesdes (Tabel 4.8). Sedangkan tenaga kesehatan yang ada di Kecamatan Tahuna Barat adalah 1 orang dokter, 22 orang paramedis, dan 5 orang non paramedis (Tabel 4.9).

Tabel 4.10 menyajikan data banyaknya posyandu, apotik dan toko obat di Kecamatan Tahuna Barat. Jumlah posyandu pada tahun 2013 di Kecamatan Tahuna Barat tercatat sebanyak delapan (8) Posyandu.

Pemberian kekebalan tubuh melalui imunisasi lengkap sebelum usia 1 tahun merupakan cara yang efektif untuk mencegah kesakitan dan kematian balita. Pada

umumnya imunisasi campak diberikan setelah bayi mendapatkan imunisasi BCG, DPT dan Polio. Tabel 4.11 menunjukkan hasil imunisasi pada bayi di tahun 2013. Dari tabel tersebut bisa kita lihat bahwa pemberian imunisasi BCG dan Campak meningkat di tahun 2013.

Tabel 4.12 menyajikan data Jumlah Target dan Hasil Imunisasi TT pada Ibu Hamil dan HB<sub>0</sub> pada Anak tahun 2013. Dari tabel tersebut bisa kita lihat bahwa Target HB<sub>0</sub> pada Anak menurun dibandingkan tahun sebelumnya.

Banyaknya Penderita Penyakit Berdasarkan Jenisnya di Kecamatan Tahuna Barat pada tahun 2013 disajikan dalam Tabel 4.13. Dari tabel tersebut bisa kita lihat bahwa penderita penyakit ISPA paling banyak yaitu 722. Tabel 4.14 menyajikan data Banyaknya Klinik KB, Tenaga Medis, Tenaga PLKB dan PUS pada tahun 2013. Kelurahan Akembawi memiliki PUS paling banyak yaitu 189.

Tabel 4.15 menyajikan data Banyaknya Akseptor Aktif Menurut Alat Kontrasepsi di Kecamatan Tahuna Barat pada tahun 2013, dan tabel 4.16 menyajikan data Banyaknya Pencapaian KB di Kecamatan Tahuna Barat pada tahun 2013.

## **Agama**

Sesuai dengan falsafah negara, pelayanan kehidupan beragama dan kepercayaan terhadap Tuhan Yang Maha Esa senantiasa dikembangkan dan ditingkatkan untuk membina kehidupan masyarakat dan mengatasi berbagai masalah sosial budaya yang mungkin menghambat kemajuan bangsa. Tabel 4.17 menyajikan data banyaknya penduduk menurut agama yang dianut tahun 2013. Sebanyak 5.690 penduduk Kecamatan Tahuna Barat menganut agama Kristen atau sebesar 98,27 % dari keseluruhan penduduk. Sedangkan 1,68 % atau sebanyak 97 orang menganut agama Islam dan sebanyak 3 orang menganut agama Katholik atau sekitar 0.05 % dari keseluruhan penduduk. Data tentang jumlah tempat peribadatan di Kecamatan Tahuna Barat di sajikan dalam tabel 4.18.

Tabel 4.19 menyajikan data Banyaknya Bangunan Rumah Berdasarkan Jenisnya di Kecamatan Tahuna Barat pada tahun 2013.

Tabel : 4.1. Banyaknya TK, Guru dan Murid di Kecamatan Tahuna barat 2013

Kelurahan	Sekolah	Guru	Murid
[1]	[2]	[3]	[4]
1. Pananekeng	1	2	12
2. Angges	1	2	13
3. Mitung	1	4	10
4. Beha	1	2	10
5. Akembawi	1	4	15
6. Beha Baru	1	1	9
2013	6	15	69
2012	6	10	76

Sumber : UPT Dinas DIKPORA Kecamatan Tahuna

Tabel : 4.2. Banyaknya SD, Guru dan Murid di Kecamatan Tahuna Barat 2013

Kelurahan	Sekolah		Guru		Murid	
	Negeri	Swasta	Negeri	Swasta	Negeri	Swasta
[1]	[2]	[3]	[4]	[5]	[6]	[7]
1. Pananekeng	-	1	-	10	-	108
2. Angges	1	-	9	-	73	-
3. Mitung	-	1	-	12	-	77
4. Beha	-	1	-	12	-	62
5. Akembawi	1	1	10	8	67	63
6. Beha Baru	1	-	9	-	65	-
2013	3	4	28	42	205	310
2012	3	4	25	24	211	333

Sumber : UPT Dinas DIKPORA Kecamatan Tahuna

Tabel : 4.3. Banyaknya Gedung SD, Ruang Kelas dan Kelas di Kecamatan Tahuna Barat 2013

Kelurahan	Gedung		Ruang Kelas		Kelas	
	Negeri	Swasta	Negeri	Swasta	Negeri	Swasta
[1]	[2]	[3]	[4]	[5]	[6]	[7]
1. Pananekeng	-	1	-	6	-	6
2. Angges	1	-	6	-	6	-
3. Mitung	-	1	-	6	-	6
4. Beha	-	1	-	6	-	6
5. Akembawi	1	1	6	6	6	6
6. Beha Baru	1	-	6	-	6	-
2013	3	4	18	24	18	24
2012	3	4	18	24	18	24

Sumber : UPT Dinas DIKPORA Kecamatan Tahuna

Tabel : 4.4. Banyaknya Murid SD Menurut Kelas di Kecamatan Tahuna Barat 2013

Kelurahan	Kelas						Jumlah
	I	II	III	IV	V	VI	
[1]	[2]	[3]	[4]	[5]	[6]	[7]	[8]
1. Pananekeng	6	18	11	29	22	22	108
2. Angges	16	9	9	19	10	10	73
3. Mitung	11	13	8	12	20	13	77
4. Beha	12	12	6	14	6	12	62
5. Akembawi	24	19	16	28	19	24	130
6. Beha Baru	9	9	11	11	12	13	65
2013	78	80	61	113	89	94	515
2012	77	65	117	94	96	95	544

Sumber : UPT Dinas DIKPORA Kecamatan Tahuna

Tabel : 4.5. Banyaknya SMP, Guru dan Murid di Kecamatan Tahuna Barat 2013

Kelurahan	Sekolah		Guru		Murid	
	Negeri	Swasta	Negeri	Swasta	Negeri	Swasta
[1]	[2]	[3]	[4]	[5]	[6]	[7]
1. Pananekeng	-	-	-	-	-	-
2. Angges	-	-	-	-	-	-
3. Mitung	1	-	18	-	228	-
4. Beha	-	-	-	-	-	-
5. Akembawi	-	-	-	-	-	-
6. Beha Baru	-	-	-	-	-	-
2013	1	-	18	-	228	-
2012	1	-	19	-	212	-

Sumber : SMP Negeri 3 Tahuna (di Tahuna Barat)

Tabel : 4.6. Banyaknya Gedung SMP, Ruang Kelas dan Kelas di Kecamatan Tahuna Barat 2013

Kelurahan	Gedung		Ruang Kelas		Kelas	
	Negeri	Swasta	Negeri	Swasta	Negeri	Swasta
[1]	[2]	[3]	[4]	[5]	[6]	[7]
1. Pananekeng	-	-	-	-	-	-
2. Angges	-	-	-	-	-	-
3. Mitung	1	-	9	-	9	-
4. Beha	-	-	-	-	-	-
5. Akembawi	-	-	-	-	-	-
6. Beha Baru	-	-	-	-	-	-
2013	1	-	9	-	9	-
2012	1	-	9	-	9	-

Sumber : SMP Negeri 3 Tahuna (di Tahuna Barat)



Tabel : 4.7. Banyaknya Murid SMP Menurut Kelas di Kecamatan Tahuna Barat 2013

Kelurahan	Kelas			Jumlah
	I	II	III	
[1]	[2]	[3]	[4]	[5]
1. Pananekeng	-	-	-	-
2. Angges	-	-	-	-
3. Mitung	78	75	75	228
4. Beha	-	-	-	-
5. Akembawi	-	-	-	-
6. Beha Baru	-	-	-	-
2013	78	75	75	228
2012	76	75	61	212

Sumber : SMP Negeri 3 Tahuna (di Tahuna Barat)

Tabel : 4.8. Banyaknya Rumah Sakit, Puskesmas dan Balai Pengobatan di Kecamatan Tahuna Barat 2013

Kelurahan	Rumah Sakit	Puskesmas			Balai Pengobatan		
		Umum	Pembantu	Keliling	Umum	BKIA	Poskesdes
[1]	[2]	[3]	[4]	[5]	[6]	[7]	[8]
1. Pananekeng	-	-	1	-	-	-	-
2. Angges	-	-	1	-	-	-	-
3. Mitung	-	1	-	-	-	-	-
4. Beha	-	-	1	-	-	-	-
5. Akembawi	-	-	1	-	-	-	-
6. Beha Baru	-	-	-	-	-	-	1
2013	-	1	4	-	-	-	1
2012	-	1	3	-	-	-	-

Sumber : Puskesmas Kecamatan Tahuna Barat

Tabel : 4.9. Banyaknya Tenaga Kesehatan  
di Kecamatan Tahuna Barat  
2013

Kelurahan	Dokter	Dokter Gigi	Apote- ker	Sarjana Kesehatan	Para- medis	Non Paramedis
[1]	[2]	[3]	[4]	[5]	[6]	[7]
1. Pananekeng	-	-	-	-	-	-
2. Angges	-	-	-	-	1	-
3. Mitung	1	-	-	-	18	5
4. Beha	-	-	-	-	1	-
5. Akembawi	-	-	-	-	1	-
6. Beha Baru	-	-	-	-	1	-
2013	1	-	-	-	22	5
2012	1	-	-	-	28	1

Sumber : Puskesmas Kecamatan Tahuna Barat

Tabel : 4.10. Banyaknya Posyandu, Apotik dan Toko Obat di Kecamatan Tahuna Barat 2013

Kelurahan	Posyandu	Apotik	Toko Obat
[1]	[2]	[3]	[4]
1. Pananekeng	2	-	-
2. Angges	1	-	-
3. Mitung	1	-	-
4. Beha	1	-	-
5. Akembawi	1	-	-
6. Beha Baru	1	-	-
2013	7	-	-
2012	8	-	-

Sumber : Puskesmas Kecamatan Tahuna Barat

Tabel : 4.11.

Hasil Imunisasi Bayi  
di Kecamatan Tahuna Barat  
2013

Kelurahan	BCG	DPT 3	Polio 4	Campak
[1]	[2]	[3]	[4]	[5]
1. Pananekeng	23	25	25	19
2. Angges	10	9	9	10
3. Mitung	13	9	9	10
4. Beha	10	4	4	7
5. Akembawi	20	18	18	26
6. Beha Baru	9	10	10	9
2013	85	75	75	81
2012	71	75	75	73

Sumber : Puskesmas Kecamatan Tahuna Barat

Tabel : 4.12 Jumlah Target dan Hasil Imunisasi TT pada Ibu Hamil dan HB<sub>0</sub> pada Anak di Kecamatan Tahuna Barat 2013

Kelurahan	TT Ibu Hamil			HB <sub>0</sub> Anak	
	Target	Hasil		Target	Hasil
		I	II		
[1]	[2]	[3]	[4]	[5]	[6]
1. Pananekeng	23	14	15	18	19
2. Angges	15	4	2	10	8
3. Mitung	14	6	3	9	6
4. Beha	14	5	6	8	8
5. Akembawi	26	9	7	21	17
6. Beha Baru	14	2	-	9	8
2013	106	40	33	75	66
2012	106	64	64	95	80

Sumber : Puskesmas Kecamatan Tahuna Barat

Tabel. 4.13 Banyaknya Penderita Penyakit Berdasarkan Jenisnya di Kecamatan Tahuna Barat 2013

Jenis Penyakit	2013
[1]	[2]
1. TBC	8
2. ISPA	722
3. Hipertensi	233
4. Kusta	1
5. Gastritis	191
6. Vulmis	168
7. Artritis	161
8. Penyakit Kulit Alergi	125
9. Sakit Panas	67
10. Amandel	65
11. Infeksi Penyakit Usus	40
12. Rabies	-
13. Radang Hati	-
14. Encep	-
15. DHF	-
16. Frambosia	-
17. Malaria	2
18. Diare	61
<b>Jumlah</b>	<b>1844</b>

Sumber : Puskesmas Kecamatan Tahuna Barat

Tabel : 4. 14            Banyaknya Klinik KB, Tenaga Medis, Tenaga PLKB dan PUS  
 di Kecamatan Tahuna Barat  
 2013

Kelurahan	Klinik KB	Tenaga Medis		Tenaga PLKB		PUS
		Medis	Paramedis	Medis	Paramedis	
[1]	[2]	[3]	[4]	[5]	[6]	[7]
1. Pananekeng	-	-	-	-	-	182
2. Angges	-	-	1	-	-	149
3. Mitung	1	1	-	-	1	131
4. Beha	-	-	1	-	-	96
5. Akembawi	-	-	1	-	-	189
6. Beha Baru	-	-	1	-	-	128
2013	1	1	4	-	1	875

Sumber : Kantor Camat Tahuna Barat



Tabel : 4.15. Banyaknya Akseptor Aktif Menurut Alat Kontrasepsi di Kecamatan Tahuna Barat 2012

Kelurahan	IUD	PIL	KONDOM	SUNTIK
[1]	[2]	[3]	[4]	[5]
1. Pananekeng	-	66	-	72
2. Angges	4	32	-	52
3. Mitung	3	36	-	30
4. Beha	6	18	1	41
5. Akembawi	4	35	3	64
6. Beha Baru	4	21	-	50
2012	21	208	4	309

Sumber : Kantor Camat Tahuna Barat

Tabel : 4.15. Banyaknya Akseptor Aktif Menurut Alat Kontrasepsi di Kecamatan Tahuna Barat 2012

Lanjutan				
Kelurahan	IMPL	Intraval	MOW	Jumlah
[1]	[2]	[3]	[4]	[5]
1. Pananekeng	33	-	2	173
2. Angges	20	-	3	111
3. Mitung	38	-	2	109
4. Beha	20	-	10	96
5. Akembawi	34	-	6	146
6. Beha Baru	22	-	3	100
2012	167	-	26	735

Sumber : Kantor Camat Tahuna Barat

Tabel : 4.16.

Banyaknya Pencapaian KB  
di Kecamatan Tahuna Barat  
2013

Bulan	IUD	PIL	Kondom	Suntik
[1]	[2]	[3]	[4]	[5]
Januari	21	208	4	323
Pebruari	21	209	4	324
Maret	21	211	4	345
April	20	211	4	342
Mei	15	186	4	351
Juni	15	186	4	351
Juli	15	186	4	356
Agustus	15	186	4	356
September	15	186	4	356
Oktober	15	188	4	365
November	15	188	4	365
Desember	15	188	4	365
2013	203	2.333	48	4.199

Sumber : Kantor Camat Tahuna Barat

Tabel : 4.16. Banyaknya Pencapaian KB di Kecamatan Tahuna Barat 2013

Lanjutan				
Bulan	IMPL	MOP	MOW	Jumlah
[1]	[2]	[3]	[4]	[5]
Januari	168	-	26	750
Pebruari	166	-	26	750
Maret	144	-	27	752
April	144	-	26	747
Mei	107	-	24	687
Juni	107	-	24	687
Juli	107	-	24	692
Agustus	107	-	24	692
September	107	-	24	692
Oktober	107	-	24	703
November	107	-	24	703
Desember	107	-	24	703
2013	1.478	-	297	8.558

Sumber : Kantor Camat Tahuna Barat

Tabel : 4.17. Banyaknya Penduduk Menurut Agama yang Dianutnya di Kecamatan Tahuna Barat 2013

Kelurahan	Islam	Kristen	Katolik
[1]	[2]	[3]	[4]
1. Pananekeng	23	1.065	-
2. Angges	9	848	3
3. Mitung	9	799	-
4. Beha	8	807	-
5. Akembawi	48	1.418	-
6. Beha Baru	-	753	-
2013	97	5690	3

Sumber : Kantor Camat Tahuna Barat

Tabel : 4.17. Banyaknya Penduduk Menurut Agama yang Dianutnya di Kecamatan Tahuna Barat 2013

Kelurahan	Hindu	Budha	Lanjutan
			Jumlah
[1]	[2]	[3]	[4]
1. Pananekeng	-	-	1.088
2. Angges	-	-	860
3. Mitung	-	-	808
4. Beha	-	-	815
5. Akembawi	-	-	1.466
6. Beha Baru	-	-	753
2013	-	-	5.790

Sumber : Kantor Camat Tahuna Barat

Tabel : 4.18. Banyaknya Tempat Ibadah di Kecamatan Tahuna Barat 2013

Kelurahan	Masjid	Musholla	Gereja Kristen
[1]	[2]	[3]	[4]
1. Pananekeng	-	-	4
2. Angges	-	-	2
3. Mitung	-	-	2
4. Beha	-	-	2
5. Akembawi	1	-	4
6. Beha Baru	-	-	2
2013	1	-	16

Sumber : Kantor Camat Tahuna Barat

Tabel : 4.18. Banyaknya Tempat Ibadah di Kecamatan Tahuna Barat 2013

Kelurahan	Gereja Katholik	Pura	Lanjutan
			Vihara
[1]	[2]	[3]	[4]
1. Pananekeng	-	-	-
2. Angges	-	-	-
3. Mitung	-	-	-
4. Beha	-	-	-
5. Akembawi	-	-	-
6. Beha Baru	-	-	-
2013	-	-	-

Sumber : Kantor Camat Tahuna Barat



Tabel : 4.19. Banyaknya Bangunan Rumah Berdasarkan Jenisnya di Kecamatan Tahuna Barat 2013

Kelurahan	Rumah Permanen	Rumah Semi Permanen	Rumah Non Permanen	Rumah Darurat
[1]	[2]	[3]	[4]	[5]
1. Pananekeng	14	205	43	36
2. Angges	24	179	26	20
3. Mitung	26	122	44	2
4. Beha	38	147	19	12
5. Akembawi	32	288	52	44
6. Beha Baru	19	124	49	-
2013	153	1065	233	114

Sumber : Kantor Camat Tahuna Barat

**BAB V**

**PERTANIAN**



## Tanaman Pangan

Tabel 5.1 menyajikan data Luas Panen, Produksi, dan Rata-rata Produksi tanaman padi dan palawija pada tahun 2013. Dari tabel tersebut bisa kita lihat tanaman Padi Ladang memiliki luas panen paling besar yaitu 2,00 ha, sedangkan Ubi Kayu memiliki Produksi dan Rata-rata Produksi paling besar yaitu masing-masing 12,05 ton dan 9,64 ton/ha.

Tabel 5.2 menyajikan data Jumlah Tanaman Buah-buahan dan Produksinya pada tahun 2013. Dari tabel tersebut bisa kita lihat Tanaman Pepaya jumlahnya paling banyak yaitu 1.250 pohon, sedangkan Tanaman Pisang memiliki Produksi paling banyak yaitu 19.500 kg.

Tabel 5.3 menyajikan data Luas Panen, Produksi, dan Rata-rata Produksi Tanaman Sayur-sayuran pada tahun 2013. Dari tabel tersebut bisa kita lihat tanaman Tomat memiliki Luas Panen dan Produksi paling besar yaitu masing-masing 25 ha dan 100 ton, sedangkan tanaman Cabe Rawit memiliki Rata-rata Produksi paling besar yaitu 14,4 ton/ha.

## Perkebunan

Pengusahaan perkebunan besar sampai keadaan tahun 2013 belum ada di Kecamatan Tahuna Barat, semuanya masih termasuk perkebunan rakyat. Tanaman Kelapa, Pala, dan Cengkih adalah tanaman yang paling banyak diusahakan oleh rakyat dari tahun ke tahun dan merupakan komoditi unggulan di Kecamatan Tahuna Barat.

Dari tabel 5.4 bisa kita lihat bahwa tanaman Kelapa memiliki Luas Areal dan Produksi paling besar masing-masing 995 ha dan 1.050.000 ton. Sedangkan tanaman Cengkeh memiliki Luas Areal paling kecil yaitu 38 ha dan pada tahun 2013 tidak memiliki jumlah Produksi.

## **Peternakan**

Populasi ternak yang ada di Kecamatan Tahuna Barat adalah sapi, kambing, dan babi. Populasi ternak yang paling banyak di Kecamatan Tahuna Barat adalah Babi, yaitu sebanyak 2.415. Data tentang jumlah populasi ternak di Kecamatan Tahuna Barat dapat dilihat pada tabel 5.5.

Banyaknya populasi unggas di Kecamatan Tahuna Barat disajikan dalam Tabel 5.6. Dari Tabel 5.8 dapat kita lihat bahwa populasi unggas yang paling banyak di Kecamatan Tahuna Barat adalah ayam buras/kampung, yaitu sebanyak 5.700 ekor.

Tabel : 5.1. Luas Panen, Produksi, dan Rata-rata Produksi Tanaman Padi dan Palawija di Kecamatan Tahuna Barat 2013

Jenis Tanaman	Luas Panen (ha)	Produksi (ton)	Rata-rata Produksi (ton/ha)
[1]	[2]	[3]	[4]
Padi Sawah	0	0	0
Padi Ladang	2	3	1,5
Jagung	1	3,35	3.35
Kedelai	0	0	0
Kacang Tanah	0,5	1,6	3,2
Kacang Hijau	0	0	0
Ubi Jalar	0,5	3,5	7
Ubi Kayu	1,25	12,05	9,64
Talas	1	5,2	5,2

Sumber : Dinas Pertanian, Peternakan, Perkebunan, dan Kehutanan Kab. Kepl. Sangihe

Tabel : 5.2. Jumlah Tanaman Buah-buahan yang Menghasilkan dan Produksi Tanaman Buah-buahan di Kecamatan Tahuna Barat 2013

Jenis Tanaman	Jumlah Tanaman Pohon/Rumpun	Produksi (kg)
[1]	[2]	[3]
Mangga	400	14.000
Durian	400	8.000
Langsat	80	-
Pisang	1.220	19.500
Pepaya	1.250	18.500
Nenas	118	300
Alpukat	30	1.600
Nangka	25	600
Sukun	25	1.000
Jeruk Siam	125	1.600
Sirsak	15	100
Melinjo	200	3.800

Sumber : Dinas Pertanian, Peternakan, Perkebunan, dan Kehutanan Kab. Kepl. Sangihe

Tabel : 5.3. Luas Panen, Produksi, dan Rata-rata Produksi Tanaman Sayuran di Kecamatan Tahuna Barat 2013

Jenis Tanaman	Luas Panen (ha)	Produksi (ton)	Rata-rata Produksi (ton/ha)
[1]	[2]	[3]	[4]
Terong	2,5	15	6
Kacang Panjang	3	6	2
Ketimun	2,5	18	7,2
Bayam	1	8,5	8,5
Tomat	25	100	4
Cabe Rawit	2,5	36	14,4
Kangkung	0,5	14	28
2013	37	197,5	70,1

Sumber : Dinas Pertanian, Peternakan, Perkebunan, dan Kehutanan Kab. Kepl. Sangihe

Tabel : 5.4. Luas Areal dan Produksi Perkebunan Rakyat per Jenis Tanaman di Kecamatan Tahuna Barat 2013

Jenis Tanaman	Luas Areal (ha)	Produksi (ribu ton)
[1]	[2]	[3]
Kelapa	995	1.050
Pala	103,5	87,5
Cengkih	38	0

Sumber : Dinas Pertanian, Peternakan, Perkebunan, dan Kehutanan Kab. Kepl. Sangihe



Tabel : 5.5. Banyaknya Populasi Ternak Menurut Jenisnya di Kecamatan Tahuna Barat 2013

Jenis Ternak	Jantan	Betina	Jumlah
[1]	[2]	[3]	[4]
1. Sapi Potong	84	205	289
2. Kambing	90	130	220
3. Babi	1.015	1.400	2.415

Sumber : Dinas Pertanian, Peternakan, Perkebunan, dan Kehutanan Kab. Kepl. Sangihe

Tabel : 5.6. Banyaknya Populasi Unggas Menurut Jenisnya di Kecamatan Tahuna Barat 2013

Jenis Unggas	Jumlah
[1]	[2]
1. Ayam Ras Petelur	1.308
2. Ayam Ras Pedaging	2.000
3. Ayam Buras	5.700
4. Itik	230

Sumber : Dinas Pertanian, Peternakan, Perkebunan, dan Kehutanan Kab. Kepl. Sangihe

**BAB VI**

**INDUSTRI,  
PERTAMBANGAN,  
DAN ENERGI**

Menurut Departemen Perindustrian dan Perdagangan RI, industri dibedakan atas beberapa jenis, yaitu industri hasil pertanian dan kehutanan, industri aneka serta industri logam, mesin dan kimia. Namun pada publikasi ini data tersebut belum tersedia.

Tabel 6.1 menyajikan data banyaknya usaha industri kecil dan kerajinan rumah tangga yang terdapat di Kecamatan Tahuna Barat tahun 2013. Data banyaknya pelanggan listrik disajikan dalam Tabel 6.2, sedangkan data banyaknya pelanggan air minum di Kecamatan Tahuna Barat dapat dilihat pada Tabel 6.3.

<http://sangihekab.bps.go.id>

Tabel : 6.1. Banyaknya Usaha Industri Kecil dan Kerajinan Rumah Tangga di Kecamatan Tahuna Barat  
2013

Kelurahan	Jenis Industri Kecil/Kerajinan Rumah Tangga				
	Gerabah	Meubel	Bengkel Otomotif	Pandai Besi	Tukang Kayu
[1]	[2]	[3]	[4]	[5]	[6]
1. Pananekeng	-	-	1	-	-
2. Angges	-	-	2	-	-
3. Mitung	-	4	-	-	-
4. Beha	-	4	-	-	1
5. Akembawi	-	-	-	-	-
6. Beha Baru	-	3	-	1	-
2013	-	11	3	1	1

Sumber : Kantor Camat Tahuna Barat

Tabel : 6.1. Banyaknya Usaha Industri Kecil dan Kerajinan Rumah Tangga di Kecamatan Tahuna Barat  
2013

Lanjutan

Kelurahan	Jenis Industri Kecil/Kerajinan Rumah Tangga				
	Kursi Bambu	Anyaman	Makanan/ Kue	Pangkas Rambut	Jahit
[1]	[2]	[3]	[4]	[5]	[6]
1. Pananekeng	-	-	9	-	4
2. Angges	-	-	2	-	2
3. Mitung	-	-	1	-	1
4. Beha	-	-	9	-	1
5. Akembawi	-	-	-	-	3
6. Beha Baru	-	-	3	-	2
2013	-	-	24	-	13

Sumber : Kantor Camat Tahuna Barat

Tabel : 6.2. Banyaknya Pelanggan Listrik Menurut Jenis Pelanggan di Kecamatan Tahuna Barat 2013

Kelurahan	Rumah Tangga	Usaha	Industri	Umum	Jumlah
[1]	[2]	[3]	[4]	[5]	[6]
1. Pananekeng	279	-	-	-	279
2. Angges	233	-	-	3	236
3. Mitung	150	-	-	7	157
4. Beha	214	1	-	7	222
5. Akembawi	455	-	-	-	455
6. Beha Baru	161	-	1*)	5	167
2013	1.492	1	1	22	1.516

\*) P.T. Dinasty

Sumber : Kantor Camat Tahuna Barat

Tabel : 6.3. Banyaknya Pelanggan Air Minum Menurut Jenis Pelanggan di Kecamatan Tahuna Barat 2013

Kelurahan	Rumah Tangga	Hotel/ Obyek Wisata	Badan Sosial/ Puskesmas/ Tempat Ibadah	Umum
[1]	[2]	[3]	[4]	[5]
1. Pananekeng	194	-	-	-
2. Angges	158	-	4	2
3. Mitung	80	-	3	-
4. Beha	202	-	3	-
5. Akembawi	-	-	-	-
6. Beha Baru	2	-	-	-
2013	636	-	10	2

Sumber : Kantor Camat Tahuna Barat



**BAB VII**

**PERDAGANGAN**



Kecamatan Tahuna Barat sampai dengan tahun 2013 telah memiliki 2 (dua) buah bangunan pasar, pasar dengan bangunan permanen terletak di Kelurahan Kolongan Beha yang dibangun tahun 2007 dan pasar tanpa bangunan yang terletak di Kelurahan Akembawi. Sampai dengan tahun 2012 bangunan pasar tersebut tidak/belum berfungsi. Bangunan untuk kegiatan usaha perdagangan yang ada di Kecamatan Tahuna Barat pada tahun 2013 adalah warung/kios sebanyak 68 buah. Banyaknya warung/kios di masing-masing kelurahan dapat dilihat pada Tabel 7.1.

<http://sangihekab.bps.go.id>

Tabel : 7.1. Banyaknya Pasar, Toko, Warung dan Los  
di Kecamatan Tahuna Barat  
2013

Kelurahan	Pasar		Toko	Warung
	Bangunan	Tanpa Bangunan		
[1]	[2]	[3]	[4]	[5]
1. Pananekeng	-	-	-	9
2. Angges	-	-	-	16
3. Mitung	-	-	-	11
4. Beha	1	-	-	14
5. Akembawi	-	1	-	-
6. Beha Baru	-	-	-	18
2013	1	1	-	68

Sumber : Kantor Camat Tahuna Barat

Tabel : 7.2. Banyaknya Hotel/Penginapan, Asrama/Kost dan Restoran/Rumah Makan Di Kecamatan Tahuna Barat 2013

Kelurahan	Hotel/ Penginapan	Asrama/ Kost	Restoran/ Rumah Makan
[1]	[2]	[3]	[4]
1. Pananekeng	-	-	-
2. Angges	-	-	2
3. Mitung	-	-	-
4. Beha	-	-	-
5. Akembawi	-	-	-
6. Beha Baru	-	-	-
2013	-	-	2

Sumber : Kantor Camat Tahuna Barat



**BAB VIII**

**TRANSPORTASI,  
KOMUNIKASI, DAN  
PARIWISATA**

Jalan merupakan prasarana angkutan darat yang penting untuk memperlancar kegiatan perekonomian. Tersedianya jalan yang berkualitas sangat mendukung usaha pembangunan khususnya untuk memudahkan mobilitas penduduk dan memperlancar lalu lintas barang dari satu daerah ke daerah lain.

Tahun 2013, tercatat panjang jalan di Kecamatan Tahuna Barat yang telah diaspal mencapai 7.300 meter jalan nasional dan 5.300 meter jalan Desa/Kelurahan. Keadaan jalan dan panjang jalan menurut lapisan permukaan dan jenis jalan dapat dilihat pada Tabel 8.1 dan Tabel 8.2. Jumlah jembatan di Kecamatan Tahuna Barat tahun 2013 tercatat sebanyak 6 buah jembatan (Tabel 8.3).

Untuk memenuhi transportasi darat di Kecamatan Tahuna Barat tersedia jenis kendaraan angkutan darat utama, yaitu kendaraan bermotor roda dua dan roda empat. Jumlah kendaraan bermotor di Kecamatan Tahuna Barat pada tahun 2013 dapat dilihat dalam Tabel 8.4.

Tabel 8.5 menyajikan data banyaknya sarana telekomunikasi yang ada di Kecamatan Tahuna Barat tahun 2013.

Tabel : 8.1. Keadaan Jalan Menurut Lapisan Permukaan dan Jenis Jalan di Kecamatan Tahuna Barat 2013

( m )

Kelurahan	Jalan Nasional			Jalan Kabupaten		
	Aspal	Kerikil	Tanah	Aspal	Kerikil	Tanah
[1]	[2]	[3]	[4]	[5]	[6]	[7]
1. Pananekeng	600	-	-	-	-	-
2. Angges	1.100	-	-	-	-	-
3. Mitung	1.450	-	-	-	-	-
4. Beha	1.300	-	-	-	-	-
5. Akembawi	2.850	-	-	-	-	-
6. Beha Baru	-	-	-	-	-	-
2013	7.300	-	-	-	-	-

Sumber : Kantor Camat Tahuna Barat

Tabel : 8.1. Keadaan Jalan Menurut Lapisan Permukaan dan Jenis Jalan di Kecamatan Tahuna Barat 2013

Kelurahan	Lanjutan ( m )		
	Jalan Desa/Kelurahan		
	Aspal	Kerikil	Tanah
[1]	[2]	[3]	[4]
1. Pananekeng	1.250	-	-
2. Angges	1.100	-	-
3. Mitung	1.050	-	-
4. Beha	300	-	-
5. Akembawi	800	-	-
6. Beha Baru	800	-	-
2013	5.300	-	-

Sumber : Kantor Camat Tahuna Barat



Tabel : 8.2. Keadaan Jalan Menurut Permukaan dan Jenis Jalan di Kecamatan Tahuna Barat 2013

( m )

Kelurahan	Jalan Nasional			Jalan Kabupaten		
	Baik	Sedang	Rusak	Baik	Sedang	Rusak
[1]	[2]	[3]	[4]	[5]	[6]	[7]
1. Pananekeng	600	-	-	-	-	-
2. Angges	1.100	-	-	-	-	-
3. Mitung	1.450	-	-	-	-	-
4. Beha	1.300	-	-	-	-	-
5. Akembawi	2.850	-	-	-	-	-
6. Beha Baru	-	-	-	-	-	-
2013	7.300	-	-	-	-	-

Sumber : Kantor Camat Tahuna Barat

Tabel : 8.2. Keadaan Jalan Menurut Permukaan dan Jenis Jalan di Kecamatan Tahuna Barat 2013

Kelurahan	Lanjutan ( m )		
	JalanDesa/Kelurahan		
	Baik	Sedang	Rusak
[1]	[2]	[3]	[4]
1. Pananekeng	1.250	-	-
2. Angges	1.100	-	-
3. Mitung	1.050	-	-
4. Beha	300	-	-
5. Akembawi	-	800	-
6. Beha Baru	800	-	-
2013	4.500	800	-

Sumber : Kantor Camat Tahuna Barat

Tabel : 8.3. Panjang dan Jumlah Jembatan Menurut Konstruksi di Kecamatan Tahuna Barat 2013

Kelurahan	Panjang (m)	Jenis Konstruksi	
		Beton	Rangka Beton
[1]	[2]	[3]	[4]
1. Pananekeng	-	-	-
2. Angges	17	2	-
3. Mitung	6	1	1
4. Beha	10	1	-
5. Akembawi	8	1	-
6. Beha Baru	10	1	-
2013	51	6	1

Sumber : Kantor Camat Tahuna Barat

Tabel : 8.3. Panjang dan Jumlah Jembatan Menurut Konstruksi di Kecamatan Tahuna Barat 2013

Kelurahan	JenisKonstruksi		
	Kayu	Penyeberangan	Lainnya
	[2]	[3]	[4]
[1]			
1. Pananekeng	-	-	-
2. Angges	-	-	-
3. Mitung	1	-	-
4. Beha	-	-	-
5. Akembawi	-	-	-
6. Beha Baru	-	-	-
2013	1	-	-

Sumber : Kantor Camat Tahuna Barat

Tabel :8.4.                    Banyaknya Kendaraan Bermotor dan Tidak Bermotor  
   Menurut Jenisnya  
   di Kecamatan Tahuna Barat  
   2013

Kelurahan	Truk	Bus	Mobil Penumpang	Sepeda Motor
[1]	[2]	[3]	[4]	[5]
1. Pananekeng	9	-	8	52
2. Angges	3	-	5	66
3. Mitung	1	-	12	45
4. Beha	1	-	10	76
5. Akembawi	1	4	4	-
6. Beha Baru	-	-	7	32
2013	15	4	46	271

Sumber : Kantor Camat Tahuna Barat

Tabel : 8.4.            Banyaknya Kendaraan Bermotor dan Tidak Bermotor  
                                 Menurut Jenisnya  
                                 di Kecamatan Tahuna Barat  
                                 2013

Kelurahan	Sepeda	Perahu Motor Tempel	Sampan/ Perahu	Lanjutan
				Gerobak
[1]	[2]	[3]	[4]	[5]
1. Pananekeng	18	15	5	35
2. Angges	10	-	-	-
3. Mitung	9	22	-	7
4. Beha	10	18	15	25
5. Akembawi	-	-	-	-
6. Beha Baru	9	-	1	-
2013	56	55	21	67

Sumber : Kantor Camat Tahuna Barat







Tabel : 8.6.

Lokasi Obyek Wisata  
di Kecamatan Tahuna Barat  
2013

---

Kelurahan	Lokasi	Obyek
[1]	[2]	[3]
1. Beha	Pantai Kolongan	Wisata Bahari
2. Beha	Pantai Kolongan	Kolam Renang

---

Sumber : Kantor Camat Tahuna Barat

**BAB IX**

**KEUANGAN DAN  
HARGA-HARGA**

Tabel : 9.1.

Target dan Realisasi PBB  
di Kecamatan Tahuna Barat  
2013

Kelurahan	Target	Realisasi	Sisa	Persentase (%)
[1]	[2]	[3]	[4]	[5]
1. Pananekeng	10.425.734	10.425.734	-	100
2. Angges	8.937.886	8.937.886	-	100
3. Mitung	9.037.638	9.037.638	-	100
4. Beha	6.409.631	6.409.631	-	100
5. Akembawi	9.620.227	9.620.227	-	100
6. Beha Baru	4.610.187	4.610.187	-	100
2013	49.041.303	49.041.303	-	100

Sumber : Kantor-kantor Kelurahan di Kecamatan Tahuna Barat

Tabel : 9.2. Banyaknya Koperasi Menurut Jenisnya di Kecamatan Tahuna Barat 2013

Kelurahan	Koperasi					
	KUD Mandiri	KUD	KPN	ABRI	Veteran	Pensiunan
[1]	[2]	[3]	[4]	[5]	[6]	[7]
1. Pananekeng	-	-	-	-	-	-
2. Angges	-	-	-	-	-	-
3. Mitung	-	-	-	-	-	-
4. Beha	-	-	-	-	-	-
5. Akembawi	-	-	-	-	-	-
6. Beha Baru	-	-	-	-	-	-
2013	-	-	-	-	-	-

Sumber : Kantor-kantor Kelurahan di Kecamatan Tahuna Barat

Tabel : 9.2. Banyaknya Koperasi Menurut Jenisnya  
di Kecamatan Tahuna Barat  
2013

Lanjutan

Kelurahan	Koperasi				
	Karyawan	Angkutan Darat	Pasar	Serba Usaha	Sekolah
[1]	[2]	[3]	[4]	[5]	[6]
1. Pananekeng	-	-	-	-	-
2. Angges	-	-	-	-	-
3. Mitung	-	-	-	-	-
4. Beha	-	-	-	-	-
5. Akembawi	-	-	-	-	-
6. Beha Baru	-	-	-	-	-
2013	-	-	-	-	-

Sumber : Kantor-kantor Kelurahan di Kecamatan Tahuna Barat

Tabel : 9.3. Harga Rata-rata Sembilan Bahan Pokok di Kecamatan Tahuna Barat 2013

Bulan	Beras (kg)	Ikan Asin (kg)	Minyak Kelapa (liter)	Gula Pasir (kg)	Garam (bks kecil)
[1]	[2]	[3]	[4]	[5]	[6]
Januari	10.000	11.000	7.000	14.000	1.000
Pebruari	10.000	11.000	7.000	14.000	1.000
Maret	10.000	11.000	7.000	14.000	1.000
April	10.000	11.000	7.000	14.000	1.000
Mei	10.000	11.000	7.000	14.000	1.000
Juni	10.000	11.000	7.000	14.000	1.000
Juli	10.000	11.000	8.000	14.000	1.000
Agustus	10.000	15.000	8.000	14.000	1.000
September	10.000	15.000	8.000	14.000	1.000
Oktober	10.000	15.000	8.000	14.000	1.000
November	11.000	15.000	8.000	14.000	1.500
Desember	11.000	15.000	8.000	14.000	1.500

Sumber : Kantor-kantor Kelurahan di Kecamatan Tahuna Barat

Tabel : 9.3. Harga Rata-rata Sembilan Bahan Pokok  
di Kecamatan Tahuna Barat  
2013

Bulan	Minyak Tanah (liter)	Sabun (batang)	Lanjutan	
			Teteron* (m <sup>2</sup> )	Batik* (m <sup>2</sup> )
[1]	[2]	[3]	[4]	[5]
Januari	3.000	3.500	13.000	32.500
Pebruari	3.000	3.500	13.000	32.500
Maret	3.000	3.500	13.000	32.500
April	3.000	3.500	13.000	32.500
Mei	3.000	3.500	13.000	32.500
Juni	3.000	3.500	14.000	35.000
Juli	3.000	3.500	14.000	35.000
Agustus	3.000	3.500	14.000	35.000
September	3.000	3.500	14.000	35.000
Oktober	3.000	3.500	14.000	35.000
November	3.000	3.500	14.000	35.000
Desember	3.000	3.500	14.250	35.000

Sumber : Kantor Kecamatan Tahuna Barat

\* Batik dan Teteron dijual di Pasar yang ada di Kecamatan Tahuna