

KATALOG BPS : 1102001.7104040

BEO DALAM ANGKA 2015



**BADAN PUSAT STATISTIK
KABUPATEN KEPULAUAN TALAUD**
Statistics of Talaud Regency

An aerial photograph of a dry, cracked landscape, likely a desert or a region affected by drought. A road or path winds through the cracked earth. A faint watermark 'www.pptgo.id' is visible diagonally across the image.

BEO DALAM ANGKA 2015

BEO DALAM ANGKA 2015

Katalog dalam Terbitan

I S B N : 978-602-70853-5-0
Nomor Publikasi : 1102001.7104040

Ukuran Buku : 14,8 Cm X 21 Cm
Jumlah Halaman : 112 halaman + xi

Naskah :
Koordinator Statistik Kecamatan Beo

Penyunting / Editor :
Koordinator Statistik Kecamatan Beo

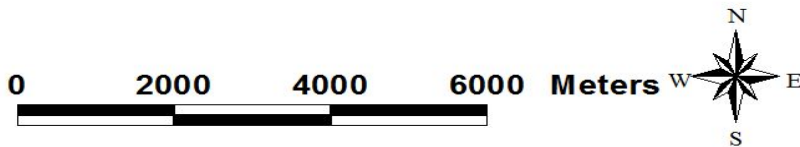
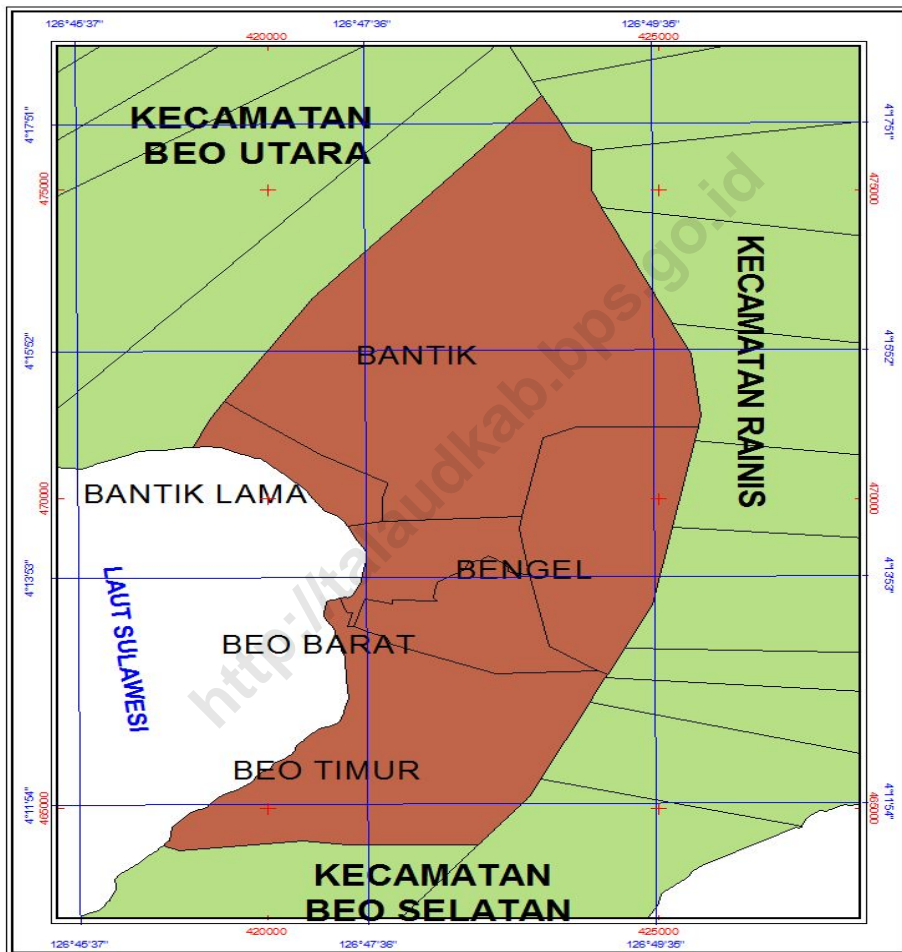
Gambar Cover :
Keadaan Kabupaten Kepulauan Talaud

Desain Cover :
Seksi Integrasi Pengolahan dan Diseminasi Statistik

Diterbitkan oleh :
©BPS Kabupaten Kepulauan Talaud

Dilarang mengumumkan, mendistribusikan,
mengomunikasikan, dan/atau menggandakan sebagian
atau seluruh isi buku ini untuk tujuan komersial tanpa
izin tertulis dari Badan Pusat Statistik

Kecamatan Beo



KATA SAMBUTAN

Puji syukur patut kita panjatkan ke hadirat Tuhan Yang Maha Esa atas segala pertolongan dan kuasa-Nya sehingga Buku Beo Dalam Angka 2015 Tersusun dengan Baik.

Saya menyambut dengan gembira Penerbitan Buku Beo Dalam Angka 2014. Tersedianya data yang akurat sangat membantu dalam perencanaan, pelaksanaan, penyediaan dan pengawasan pembangunan suatu daerah.

Tersedianya publikasi Beo Dalam Angka 2015, Kecamatan Beo akan memiliki inventaris sumber data yang tepat dan akurat sebagai potret kecamatan. Oleh karena itu, publikasi ini dapat dimanfaatkan sebagai bagian dari perencanaan secara sistematis, menyeluruh dan terpadu.

Saya mengucapkan banyak terima kasih kepada Koordinator Statistik Kecamatan Beo yang telah membantu serta memberikan sumbangan pemikiran dan tenaga, sehingga publikasi ini dapat diselesaikan.

Akhir kata, saya mengharapkan agar publikasi ini dapat terwujud secara berkesinambungan sehingga kita senantiasa mempunyai visi dan misi data yang sama, sekaligus dapat diinformasikan kepada masyarakat dan instansi yang membutuhkan dan

Semoga buku ini bermanfaat bagi kita semua

“Sansiote Sampate Pate”

Melonguane , November 2015

Kepala Badan Pusat Statistik
Kabupaten Kepulauan Talaud

Norma Olga Frida Regar, S.Si

KATA PENGANTAR

Dengan memanjatkan puji syukur kehadiran Tuhan Yang Maha Esa, publikasi Beo Dalam Angka 2015 dapat terselesaikan yang merupakan tugas pokok dari Koordinator Statistik Kecamatan.

Beo Dalam Angka 2015 adalah publikasi tahunan yang menyajikan dan memberikan gambaran tentang keadaan geografis, ciri-ciri dan keadaan sosial ekonomi penduduk, serta keadaan sosial perekonomian kecamatan.

Buku publikasi ini dapat terwujud berkat kerjasama dan bantuan dari berbagai pihak baik instansi pemerintah maupun swasta. Atas bantuan ini disampaikan penghargaan dan ucapan terimakasih yang sebesar besarnya.

Pada kesempatan ini diucapkan terimakasih kepada Pemerintahan Kecamatan Beo atas perhatian yang diberikan untuk penerbitan ini.

Disadari bahwa publikasi ini banyak kekurangannya, saran dan kritik membangun dari berbagai pihak untuk perbaikan publikasi ini sangat kami harapkan.

Semoga penyajian data statistik dalam publikasi ini bermanfaat bagi kita.

Beo, November 2015

Koordinator Statistik Kecamatan
Beo

(EKSTIPAN R. MAHDA)

DAFTAR ISI

Kata Sambutan	i
Kata Pengantar	iii
Daftar Isi	v
Daftar Tabel	vii
Bab I Keadaan Geografis	1
Bab II Pemerintahan	7
Bab III Penduduk dan Ketenagakerjaan	13
Bab IV Sosial	25
Bab V Pertanian	55
Bab VI Industri	85
Bab VII Perdagangan	95
Bab VIII Transportasi dan Komunikasi.....	99
Bab IX Keuangan dan Harga – harga	107

Daftar Tabel

Tabel	Judul	Halaman
1.1	Letak Geografis di Kecamatan Beo 2014	3
1.2	Luas Desa/Kelurahan di Kecamatan Beo 2014	4
1.3	Nama Sungai di Kecamatan Beo 2014	5
2.1	Pejabat yang Pernah Memerintah di Kecamatan Beo 2014	9
2.2	Komposisi Personil Kantor Camat di Kecamatan Beo 2014	10
2.3	Nama Kepala Desa dan Sekertaris Desa di Kecamatan Beo 2014	11
2.4	Tipe Desa/Kelurahan, Status dan Jumlah Lindongan/Lingkungan di Kecamatan Beo 2014	12
3.1	Jumlah penduduk, Luas, dan Kepadatan Penduduk di Kecamatan Beo 2014	15
3.2	Penduduk Menurut Jenis Kelamin di Kecamatan Beo 2014	16
3.3	Penduduk Menurut Jenis Kelamin dan Sex Ratio di Kecamatan Beo 2014	17
3.4	Penduduk Menurut Jenis Kelamin dan Kelompok Umur di Kecamatan Beo 2014	18
3.5	Jumlah Dusun, Rumah Tangga, Penduduk, dan Penduduk per Rumah Tangga di Kecamatan Beo 2014	19
3.6	Penduduk Menurut Jenis Kelamin dan Kewarganegaraan di Kecamatan Beo 2014	20
3.7	Banyaknya Kelahiran, Kematian, dan Perpindahan Penduduk di Kecamatan Beo 2014	21
3.8	Banyaknya Pegawai Negeri Sipil Menurut Golongan di Kecamatan Beo 2014	22

3.9	Banyaknya Penduduk Menurut Mata Pencaharian di Kecamatan Beo 2014	23
4.1	Banyaknya TK, Guru, dan Murid di Kecamatan Beo 2014	27
4.2	Banyaknya SD, Guru, dan Murid di Kecamatan Beo 2014	28
4.3	Banyaknya Gedung SD, Ruang Kelas, dan Kelas di Kecamatan Beo 2014	29
4.4	Banyaknya Murid SD Menurut Kelas di Kecamatan Beo 2014	30
4.5	Banyaknya SLTP, Guru, dan Murid di Kecamatan Beo 2014	31
4.6	Banyaknya Gedung SLTP, Ruang Kelas, dan Kelas di Kecamatan Beo 2014	32
4.7	Banyaknya Murid SLTP Menurut Kelas di Kecamatan Beo 2014	33
4.8	Banyaknya SLTA, Guru, dan Murid di Kecamatan Beo 2014	34
4.9	Banyaknya Gedung SLTA, Ruang Kelas, dan Kelas di Kecamatan Beo 2014	35
4.10	Banyaknya Murid SLTA Menurut Kelas di Kecamatan Beo 2014	36
4.11	Banyaknya Rumah Sakit, Puskesmas, Balai Pengobatan di Kecamatan Beo 2014	37
4.12	Banyaknya Tenaga Kesehatan di Kecamatan Beo 2014	38
4.13	Banyaknya Posyandu, Apotik, dan Toko Obat di Kecamatan Beo 2014	39
4.14	Hasil Imunisasi di Kecamatan Beo 2014	40
4.15	Jumlah Target dan Hasil Imunisasi di Kecamatan Beo 2014	41
4.16	Banyaknya Klinik KB, Tenaga Medis, Tenaga PLKB, dan PUS di Kecamatan Beo 2014	43

4.17	Banyaknya Akseptor Aktif Menurut Alat Kontrasepsi di Kecamatan Beo 2014	44
4.18	Banyaknya Pencapaian KB Menurut Alat Kontrasepsi di Kecamatan Beo 2014	46
4.19	Banyaknya Kecelakaan dan Korban Lalulintas di Kecamatan Beo 2014	48
4.20	Jumlah Kriminalitas Menurut Jenis Kasusnya di Kecamatan Beo 2014	49
4.21	Banyaknya Penduduk Menurut Agama yang dianutnya di Kecamatan Beo 2014	50
4.22	Banyaknya Tempat Ibadah Di Kecamatan Beo 2014	52
4.23	Banyaknya Bangunan Rumah Berdasarkan Jenisnya Di Kecamatan Beo 2014	54
5.1	Luas Panen, Produksi, dan Rata-rata Produksi Jagung di Kecamatan Beo 2014	57
5.2	Luas Panen, Produksi, dan Rata-rata Produksi Ubi Kayu di Kecamatan Beo 2014	58
5.3	Luas Panen, Produksi, dan Rata-rata Produksi Ubi Jalar di Kecamatan Beo 2014	59
5.4	Luas Panen, Produksi, dan Rata-rata Produksi Sayur-sayuran di Kecamatan Beo 2014	60
5.5	Banyaknya Pohon Durian, Produksi, dan Produktivitasnya di Kecamatan Beo 2014	61
5.6	Banyaknya Pohon Mangga, Produksi, dan Produktivitasnya di Kecamatan Beo 2014	62
5.7	Banyaknya Pohon Langsa, Produksi, dan Produktivitasnya di Kecamatan Beo 2014	63
5.8	Banyaknya Pohon Jeruk, Produksi, dan Produktivitasnya di Kecamatan Beo 2014	64
5.9	Banyaknya Pohon Pisang, Produksi, dan Produktivitasnya di Kecamatan Beo 2014	65
5.10	Banyaknya Pohon Salak, Produksi, dan Produktivitasnya di Kecamatan Beo 2014	66

5.11	Banyaknya Pohon Pepaya, Produksi, dan Produktivitasnya di Kecamatan Beo 2014	67
5.12	Banyaknya Pohon Rambutan, Produksi, dan Produktivitasnya di Kecamatan Beo 2014	68
5.13	Luas Areal Perkebunan Rakyat per Jenis Tanaman di Kecamatan Beo 2014	69
5.14	Produksi Perkebunan Rakyat per Jenis Tanaman di Kecamatan Beo 2014	70
5.15	Luas Areal Tanaman Kelapa dan Banyaknya Pohon di Kecamatan Beo 2014	71
5.16	Luas Areal Tanaman Cengkeh dan Banyaknya Pohon di Kecamatan Beo 2014	73
5.17	Luas Areal Tanaman Pala dan Banyaknya Pohon di Kecamatan Beo 2014	75
5.18	Banyaknya Populasi Ternak Menurut Jenisnya di Kecamatan Beo 2014	77
5.19	Banyaknya Populasi Unggas Menurut Jenisnya di Kecamatan Beo 2014	78
5.20	Banyaknya Rumah Tangga Usaha Perikanan di Kecamatan Beo 2014	79
5.21	Banyaknya Perahu / Kapal Penangkap Ikan di Kecamatan Beo 2014	80
5.22	Banyaknya Produksi Perikanan Laut Menurut Jenis Ikan di Kecamatan Beo 2014	81
5.23	Nilai Produksi Perikanan Laut Menurut Jenis Ikan di Kecamatan Beo 2014	82
5.24	Banyaknya Produksi Perikanan Laut Menurut di Sub sektor di Kecamatan Beo 2014	83
5.25	Banyaknya Produksi Perikanan Laut Menurut di Sub sektor di Kecamatan Beo 2014	84
6.1	Banyaknya Usaha Industri Kecil dan Kerajinan Rumah Tangga di Kecamatan Beo 2014	87
6.2	Banyaknya Pelanggan Listrik Menurut Jenis Pelanggan di Kecamatan Beo 2014	89

6.3	Banyaknya Pelanggan Aktif Air Minum Menurut Jenis Konsumen di Kecamatan Beo 2014	90
6.4	Nilai Air Minum yang Disalurkan Menurut Jenis Konsumen Di Kecamatan Beo 2014	92
6.5	Banyaknya Air Minum yang Disalurkan di Kecamatan Beo 2014	93
7.1	Banyaknya Pasar, Toko, Warung/Kios, dan Restoran/Rumah Makan di Kecamatan Beo 2014	97
8.1	Panjang dan Jumlah Jembatan Menurut Konstruksi di Kecamatan Beo 2014	101
8.2	Banyaknya Kendaraan Bermotor dan Tidak Bermotor Menurut Jenisnya di Kecamatan Beo 2014	103
8.3	Banyaknya Sarana Komunikasi di Kecamatan Beo 2014	105
9.1	Banyaknya Koperasi menurut Jenisnya di Kecamatan Beo 2014	109
9.2	Harga Rata-rata Sembilan Bahan Pokok di Kecamatan Beo 2014	111

KEADAAN GEOGRAFIS

1

**DESA TERLUAS :
BANTIK**



LUAS WILAYAH 30,09%

Tabel : 1.1.

Letak Geografis
Di Kecamatan Beo
2014

A. Kecamatan Beo Terletak Antara :

$4^{\circ} 13' 29,87''$ – $4^{\circ} 15' 8,64''$ Lintang Utara
 $126^{\circ} 47' 12,84''$ – $126^{\circ} 49' 3,72''$ Bujur Timur

B. Kecamatan Beo Berbatasan Langsung dengan :

Sebelah Utara : Kecamatan Beo Utara
Sebelah Timur : Kecamatan Rainis
Sebelah Selatan : Kecamatan Beo Selatan
Sebelah Barat : Laut Sulawesi

C. Jarak Ibukota Kecamatan ke Ibukota Propinsi : 412 km

Jarak Ibukota Kecamatan ke Ibukota Kabupaten : 32

Jarak Ibukota Kecamatan ke Desa :

Beo	–	Bantik	:	3	Km
		Bantik Lama	:	3,5	Km
		Beo Barat	:	0,2	Km
		Beo Timur	:	0,2	Km
		Bengel	:	5	Km

Sumber : Kantor Kecamatan Beo

Tabel : 1.2.

Luas Desa/Kelurahan
Di Kecamatan Beo
2014

Desa/Kelurahan	Luas (Km ²)	Persentase (%)
[1]	[2]	[3]
1. Beo	19,14	26,99
2. Bantik	21,34	30,09
3. Bantik Lama	2,3	3,24
4. Beo Barat	9,82	13,85
5. Beo Timur	11,82	16,67
6. Bengel	6,5	9,17
Jumlah	70,92	100,00

Sumber : Kantor Kecamatan Beo dan Data PODES

Tabel : 1.3.

Nama Sungai
Di Kecamatan Beo
2014

A. Hidrologi

Nama Sungai
[1]

Malabut

Masing

Darangiran

Tambio'e

Taloara

Nungin

Lua

Sumber : Kantor Kecamatan Beo

PEMERINTAHAN

2



CAMAT BEO 2014

N. Papotot, SE.

laudkab.bps.go.id

Tabel : 2.1.

Pejabat yang Pernah Memerintah
Di Kecamatan Beo
2014

Nama Pejabat	Jabatan	Tahun
[1]	[2]	[3]
1. Harun Manundu	Camat	1965-1967
2. Calfein M. Tampoli, BA	Camat	1967-1975
3. Matius L. Malensang	Camat	1975
4. Het Taramen	Camat	1975-1976
5. Darius Gampamole	Camat	1976-1978
6. Rein Papalapu, BA	Camat	1978-1983
7. Alex Peginusa, BA	Camat	1983-1985
8. Jermias R. Pasiale	Camat	1985-1987
9. Drs. Dani Watti	Camat	1987-1988
10. Drs. Frans Ngantung	Camat	1988-1993
11. Drs. Alfrets Kakambong	Camat	1993-1994
12. Drs. Dides Liando	Camat	1994-1998
13. Drs Petrus Bawekes	Camat	1998-1999
14. Max M. Binilang, SH	Camat	1999-2002
15. Daud Malensang, SSos	Camat	2002-2004
16. J. R. Teleng, BSc	Camat	2004-2006
17. S. Winowoda, BA	Camat	2006-2007
18. M. F. Pangandaheng, SPd	Plt. Camat	2007
19. H. Salombe, SPd	Camat	2007-2008
20. G. Atang, STP, MM	Camat	2008-2010
21. A. Tarelluan, S.IP, M.Si	Camat	2010 -2011
22. M.F. Pangandaheng, SPd, MPd	Camat	2011 -2012
23. J. Tamawiwiy, S.Si.	Camat	2012 -2014
24. N. Papotot, SE.	Camat	2014 s.d sekarang

Sumber : Kantor Kecamatan Beo

Tabel : 2.2.

Komposisi Personil Kantor Camat
Di Kecamatan Beo
2014

Nama	Pangkat / Golongan	Jabatan
[1]	[2]	[3]
N. Papotot, SE.	Penata Tk. I / III d	Camat
W.H.TAWARIS,S.Sos	Penata/III c	Sekcam
Detty Tinggal	Penata/III c	Kasi Pemerintahan
Meyke Rompah,AM. AK	Penata/III c	Kasi PMD/K
M. Mangkey, S.Sos	Penata Muda TK.I /III b	Kasi TRANTIB
D.B Tatawi S.AP	Penata Muda TK.I /III b	Kasubag Umum
Merdiati Tunas	Penata Muda / III a	Staf
R. O. Manangkabo	Pengatur /II c	Staf
Martha Mailuas	Pengatur /II c	Staf
R. Taengetan	Pengatur /II c	Staf
Y. Ambanaga	Pengatur /II c	Staf
Arlinia T. Maradia	Pengatur /II c	Staf
C. Irjayanti	Pengatur Muda TK I /II b	Staf
M. Rongkonusa	Pengatur Muda TK I /II b	Staf
Zufria Makagansa	Pengatur Muda TK I /II b	Staf
Adina W. Tamawiwi	Pengatur Muda TK I /II b	Staf
Sartji Tunasa	Pengatur Muda TK I /II b	Staf
Klara Binilang	Pengatur Muda TK I /II b	Staf
Oskar Yamba	Pengatur Muda TK I /II b	Staf

Sumber : Kantor Kecamatan Beo

Tabel : 2.3.

Nama Kepala Desa / Lurah dan Sekretaris Desa/Lurah
Di Kecamatan Beo
2014

Desa/Kelurahan	Nama Kepala Desa / Lurah	Nama Sekretaris Desa/Lurah
[1]	[2]	[3]
1. Beo	Jelni Sasoeng S.Sos	
2. Bantik	A. Parangka	M. Laira
3. Bantik Lama	Jhon Bonte	M. Rongkonusa
4. Beo Barat	M. C. Pongannton	P. Y. Hima, SP
5. Beo Timur	Maryono B. Marasut	O. Puansalaing
6. Bengel	Kareb P. Atibi	-

Sumber : Seksi Pemerintahan Kantor Kecamatan Beo

Tabel : 2.4.

Tipe Desa/Kelurahan, Status dan Jumlah Dusun/Lingkungan
Di Kecamatan Beo
2014

Desa/Kelurahan	Tipe Desa/ Kelurahan	Status Swadaya/ Swakarya/Swasembada	Jumlah Dusun/ Lingkungan
[1]	[2]	[3]	[4]
1. Beo	Kelurahan	Swadaya	4
2. Bantik	Desa	Swadaya	4
3. Bantik Lama	Desa	Swadaya	3
4. Beo Barat	Kelurahan	Swadaya	5
5. Beo Timur	Kelurahan	Swadaya	4
6. Bengel	Desa	Swadaya	3
Jumlah			23

Sumber : Seksi Pembangunan Kantor Kecamatan Beo

PENDUDUK DAN KETENAGAKERJAAN

3

48,49 %



51,51 %



Tabel : 3.1. Jumlah Penduduk, Luas, dan Kepadatan Penduduk
Di Kecamatan Beo
2011 - 2014

Desa/Kelurahan	Jumlah Penduduk	Luas (Km)	Kepadatan (Jiwa/Km)
[1]	[2]	[3]	[4]
1. Beo	1 033	19,14	53,97
2. Bantik	920	21,34	43,11
3. Bantik Lama	487	2,3	211,7
4. Beo Barat	1437	9,82	146,3
5. Beo Timur	1 096	11,82	92,72
6. Bengel	275	6,5	42,30
Jumlah	5 248	70,92	73,99
2013	5 325	70,92	75,08
2012	5 306	70,92	74,82
2011	5 278	70,92	74,42

Sumber : Registrasi Penduduk

Tabel : 3.2.

Penduduk Menurut Jenis Kelamin
Di Kecamatan Beo
2011 - 2014

Desa/Kelurahan	Penduduk		Jumlah
	Laki-laki	Perempuan	
[1]	[2]	[3]	[4]
1. Beo	528	505	1.033
2. Bantik	479	441	829
3. Bantik Lama	244	243	466
4. Beo Barat	769	668	1 458
5. Beo Timur	556	540	1 096
6. Bengel	127	148	275
Jumlah	2 703	2 545	5 248
2013	2 755	2 570	5 325
2012	2 745	2 561	5 306
2011	2 709	2 569	5 278

Sumber : Registrasi Penduduk

Tabel : 3.3. Penduduk Menurut Jenis Kelamin dan Sex Rasio
Di Kecamatan Beo
2011 - 2014

Desa/Kelurahan	Penduduk		Jumlah	Sex Rasio
	Laki-laki	Perempuan		
[1]	[2]	[3]	[4]	[5]
1. Beo	528	505	1.033	104
2. Bantik	479	441	920	108
3. Bantik Lama	244	243	466	100
4. Beo Barat	769	668	1 458	115
5. Beo Timur	556	540	1 096	102
6. Bengel	127	148	275	85
Jumlah	2 703	2 545	5 248	106
2013	2 755	2 570	5 325	107,20
2012	2 745	2 561	5 306	107
2011	2 709	2 569	5 278	105

Sumber : Registrasi Penduduk

Tabel : 3.4.

Penduduk Menurut Jenis Kelamin dan Kelompok Umur
Di Kecamatan Beo
2011 - 2014

Kelompok Umur	Penduduk		Jumlah
	Laki-laki	Perempuan	
[1]	[2]	[3]	[4]
0 – 4	198	170	368
5 – 9	252	196	448
10 – 14	250	225	475
15 – 19	231	213	444
20 – 24	229	208	437
25 – 29	198	176	374
30 – 34	208	194	402
35 – 39	204	215	419
40 - 44	216	214	430
45 – 49	193	177	370
50 – 54	165	141	306
55 – 59	108	124	232
60 – 64	94	107	201
65 – 69	63	82	145
70 – 74	44	53	97
75 +	50	50	100
Jumlah	2 703	2 545	5 248

Sumber : Registrasi Penduduk

Tabel : 3.5.

Jumlah Dusun, Rumah tangga, Penduduk, dan
Penduduk per Rumahtangga
Di Kecamatan Beo
2011 - 2014

Desa/Kelurahan	Lingkungan/ Lindungan	Rumah Tangga	Penduduk	Penduduk Per Rumah Tangga
[1]	[2]	[3]	[4]	[5]
1. Beo	4	297	1 033	3,47
2. Bantik	4	231	920	3,9
3. Bantik Lama	3	134	487	3,63
4. Beo Barat	5	387	1.437	3,71
5. Beo Timur	4	298	1.096	3,67
6. Bengel	3	71	275	3,87
Jumlah	23	1 418	5 248	3,70
2013	23	1 487	5 325	4
2012	23	1 487	5 306	4
2011	23	1 441	5 278	4

Sumber : Registrasi Penduduk

Tabel : 3.6. Penduduk Menurut Jenis Kelamin dan Kewarganegaraan
Di Kecamatan Beo
2011 - 2014

Desa/Kelurahan	WNI		Jumlah	WNA		Jumlah
	Laki-laki	Perempuan		Laki-laki	Perempuan	
[1]	[2]	[3]	[4]	[5]	[6]	[7]
1. Beo	528	505	1.033	-	-	-
2. Bantik	479	441	920	-	-	-
3. Bantik Lama	244	243	487	-	-	-
4. Beo Barat	769	668	1.437	-	-	-
5. Beo Timur	556	540	1.096	-	-	-
6. Bengel	127	148	275	-	-	-
Jumlah	2703	2545	5248	-	-	-
2013	2755	2570	5325	-	-	-
2012	2745	2561	5306	-	-	-
2011	2709	2569	5278	-	-	-

Sumber : Registrasi Penduduk

Tabel : 3.7. Banyaknya Kelahiran, Kematian, dan Perpindahan Penduduk Di Kecamatan Beo 2011 - 2014

Desa/Kelurahan	Kelahiran	Kematian	Perpindahan	
			Masuk	Keluar
[1]	[2]	[3]	[4]	[5]
1. Beo	0	0	112	0
2. Bantik	3	3	25	114
3. Bantik Lama	0	0	65	0
4. Beo Barat	14	15	24	158
5. Beo Timur	24	22	8	17
6. Bengel	19	8	0	34
Jumlah	60	48	234	323
2013	19	4	-	-
2012	3	3	-	-
2011	14	6	-	-

Sumber : Regristasi Penduduk

Tabel : 3.8.

Banyaknya Pegawai Negeri Sipil Menurut Golongan
Di Kecamatan Beo
2014

Dinas/Instansi/ Lembaga	IV	III	II	I	Jumlah
[1]	[2]	[3]	[4]	[5]	[6]
1. Kantor Camat	1	16	31	1	49
2. Cab. Diknas	1	2	4	-	7
3. Puskesmas	-	14	9	-	23
4. KUA	-	1	1	-	2
5. Puskesmas Kalasuge	-	-	-	-	-
6. Koramil	-	1	7	1	9
7. Polsek	-	3	18	-	21
8. Rutan	-	-	-	-	-
9. Guru	-	-	-	-	-
10. TVRI	-	-	-	-	-
11. Meteorologi	-	-	-	-	-
12. Bandara	-	-	-	-	-
13. Pelabuhan	-	2	3	-	5
14. Pos LAJR	-	1	4	-	5
15. Kantor Pos	-	-	-	-	2
16. Bea Cukai	-	-	-	-	-
17. Disbun	-	1	3	-	4
18. Mantis/KSK	-	-	-	-	-
19. Mantri Tani	-	-	2	-	2
20. PLKB	-	1	1	-	2
21. PDAM	-	-	-	-	8
22. BRI	-	-	-	-	21
23. Kejaksaan	-	7	-	2	9
24. KSDA	-	-	-	-	-

Sumber : Kantor Kecamatan Beo

Tabel : 3.9.

Banyaknya Penduduk Menurut Mata Pencarian
Di Kecamatan Beo
2013 - 2014

Desa/Kelurahan	Petani	Nelayan	Pedagang	PNS
[1]	[2]	[3]	[4]	[5]
1. Beo	101	41	90	50
2. Bantik	379	28	2	11
3. Bantik Lama	80	38	11	13
4. Beo Barat	124	25	40	82
5. Beo Timur	95	33	34	101
6. Bengel	66	-	3	2
Jumlah	845	165	180	259
2013	1 309	183	94	285

Sumber : Kantor Kecamatan Beo

Tabel : 3.9.

Banyaknya Penduduk Menurut Mata Pencaharian
Di Kecamatan Beo
2013 - 2014

Lanjutan

Desa/Kelurahan	Pegawai Swasta	ABRI	Lainnya	Jumlah
[1]	[6]	[7]	[8]	[9]
1. Beo	4	2	53	304
2. Bantik	2	1		423
3. Bantik Lama	1	-	-	143
4. Beo Barat	34	10	1 054	1 369
5. Beo Timur	10	8	815	1 096
6. Bengel	-	-	-	
Jumlah	259	51	21	1 922
2013	208	21	-	2 100

Sumber : Kantor Kecamatan Beo

SOSIAL

4



**Terdapat 3
dokter di
kecamatan
Beo**

Tabel : 4.1.

Banyaknya TK, Guru, dan Murid
Di Kecamatan Beo
2014

Desa/Kelurahan	Sekolah	Guru	Murid
[1]	[2]	[3]	[4]
1. Beo	1	2	65
2. Bantik	1	2	22
3. Bantik Lama	-	-	-
4. Beo Barat	-	-	-
5. Beo Timur	1	5	63
6. Bengel	-	-	-
Jumlah	3	9	150
2014			
2013	3	8	141
2012	3	8	108
2011	3	8	94

Sumber : Cabang Diknas Kecamatan Beo

Tabel : 4.2.

Banyaknya SD, Guru, dan Murid
Di Kecamatan Beo
2014

Desa/Kelurahan	Sekolah		Guru		Murid	
	Negeri	Swasta	Negeri	Swasta	Negeri	Swasta
[1]	[2]	[3]	[4]	[5]	[6]	[7]
1. Beo	-	1	-	11	-	194
2. Bantik	1	-	8	-	143	-
3. Bantik Lama	-	-	-	-	-	-
4. Beo Barat	1	-	9	3	107	-
5. Beo Timur	1	-	6	1	101	-
6. Bengel	-	1	-	8	-	35
Jumlah	3	2	23	23	351	229
2013	3	2	38	-	383	262
2012	3	2	38	14	355	235
2011	2	2	34	7	390	216

Sumber : Cabang Diknas Kecamatan Beo

Tabel : 4.3.

Banyaknya Gedung SD, Ruang Kelas, dan Kelas
Di Kecamatan Beo
2014

Desa/Kelurahan	Gedung		Ruang Kelas		Kelas	
	Negeri	Swasta	Negeri	Swasta	Negeri	Swasta
[1]	[2]	[3]	[4]	[5]	[6]	[7]
1. Beo	-	2	-	8	-	6
2. Bantik	1	-	6	-	6	-
3. Bantik Lama	-	-	-	-	-	-
4. Beo Barat	2	-	6	-	6	-
5. Beo Timur	2	-	6	-	6	-
6. Bengel	-	1	-	6	-	6
Jumlah	5	3	18	14	18	12
2013	3	2	18	10	18	12
2012	3	2	18	10	18	12
2011	3	2	18	10	18	12

Sumber : Cabang Diknas Kecamatan Beo

Tabel : 4.4.

Banyaknya Murid SD Menurut Kelas
Di Kecamatan Beo
2011 - 2014

Desa/Kelurahan	Kelas						Jumlah
	I	II	III	IV	V	VI	
[1]	[2]	[3]	[4]	[5]	[6]	[7]	[8]
1. Beo	31	30	38	31	24	40	194
2. Bantik	25	34	21	19	22	22	1 433
3. Bantik Lama	-	-	-	-	-	-	-
4. Beo Barat	17	15	18	17	19	21	107
5. Beo Timur	19	13	14	16	18	21	101
6. Bengel	3	6	4	7	5	10	35
Jumlah	95	98	95	90	88	114	1 870
2013	113	106	99	120	123	84	645
2012	102	95	90	110	115	78	590
2011	98	86	110	117	80	87	578

Sumber : Cabang Diknas Kecamatan Beo

Tabel : 4.5.

Banyaknya SLTP, Guru, dan Murid
Di Kecamatan Beo
2011 - 2014

Desa/Kelurahan	Sekolah		Guru		Murid	
	Negeri	Swasta	Negeri	Swasta	Negeri	Swasta
[1]	[2]	[3]	[4]	[5]	[6]	[7]
1. Beo	-	-	-	-	-	-
2. Bantik	-	-	-	-	-	-
3. Bantik Lama	1	-	18	-	118	-
4. Beo Barat	-	-	-	-	-	-
5. Beo Timur	1	-	19	-	230	-
6. Bengel	-	-	-	-	-	-
Jumlah	2	-	37	-	348	-
2013	2	-	39	-	321	-
2012	2	-	37	-	309	-
2011	2	-	37	4	342	-

Sumber : Cabang Diknas Kecamatan Beo

Tabel : 4.6.

Banyaknya Gedung SLTP, Ruang Kelas, dan Kelas
Di Kecamatan Beo
2011 - 2014

Desa/Kelurahan	Gedung		Ruang Kelas		Kelas	
	Negeri	Swasta	Negeri	Swasta	Negeri	Swasta
[1]	[2]	[3]	[4]	[5]	[6]	[7]
1. Beo	-	-	-	-	-	-
2. Bantik	-	-	-	-	-	-
3. Bantik Lama	1	-	6	-	3	-
4. Beo Barat	-	-	-	-	-	-
5. Beo Timur	1	-	12	-	3	-
6. Bengel	-	-	-	-	-	-
Jumlah	2	-	18	-	6	-
2013	2	-	18	-	18	-
2012	2	-	18	-	18	-
2011	2	-	18	-	18	-

Sumber : Cabang Diknas Kecamatan Beo

Tabel : 4.7.

Banyaknya Murid SLTP Menurut Kelas
Di Kecamatan Beo
2011 - 2014

Desa/Kelurahan	Kelas			Jumlah
	I	II	III	
[1]	[2]	[3]	[4]	[5]
1. Beo	-	-	-	-
2. Bantik	-	-	-	-
3. Bantik Lama	44	45	29	118
4. Beo Barat	-	-	-	-
5. Beo Timur	95	66	75	206
6. Bengel	-	-	-	-
Jumlah	139	111	104	324
2013	102	115	104	321
2012	112	103	94	309
2011	79	110	126	315

Sumber : Cabang Diknas Kecamatan Beo

Tabel : 4.8.

Banyaknya SLTA, Guru, dan Murid
Di Kecamatan Beo
2011 - 2014

Desa/Kelurahan	Sekolah		Guru		Murid	
	Negeri	Swasta	Negeri	Swasta	Negeri	Swasta
[1]	[2]	[3]	[4]	[5]	[6]	[7]
1. Beo	1	-	38	5	489	-
2. Bantik	1	-	14	4	69	-
3. Bantik Lama	-	-	-	-	-	-
4. Beo Barat	-	-	-	-	-	-
5. Beo Timur	-	-	-	-	-	-
6. Bengel	-	-	-	-	-	-
Jumlah	2	-	52	9	558	-
2013	1	1	45	-	560	71
2012	2	-	46	-	591	-
2011	2	-	45	4	626	-

Sumber : Cabang Diknas Kecamatan Beo

Tabel : 4.9.

Banyaknya Gedung SLTA, Ruang Kelas, dan Kelas
Di Kecamatan Beo
2013 - 2014

Desa/Kelurahan	Gedung		Ruang Kelas		Kelas	
	Negeri	Swasta	Negeri	Swasta	Negeri	Swasta
[1]	[2]	[3]	[4]	[5]	[6]	[7]
1. Beo	4	-	12	-	3	-
2. Bantik	3	-	9	-	3	-
3. Bantik Lama	-	-	-	-	-	-
4. Beo Barat	-	-	-	-	-	-
5. Beo Timur	-	-	-	-	-	-
6. Bengel	-	-	-	-	-	-
Jumlah	7	-	21	-	6	-
2013	1	1	21	3	21	3

Sumber : Cabang Diknas Kecamatan Beo

Tabel : 4.10.

Banyaknya Murid SLTA Menurut Kelas
Di Kecamatan Beo
2011 - 2014

Desa/Kelurahan	Kelas			Jumlah
	I	II	III	
[1]	[2]	[3]	[4]	[5]
1. Beo	182	132	175	489
2. Bantik	27	24	18	69
3. Bantik Lama	-	-	-	-
4. Beo Barat	-	-	-	-
5. Beo Timur	-	-	-	-
6. Bengel	-	-	-	-
Jumlah	209	166	193	558
2013	248	186	197	631
2012	227	174	190	591
2011	228	196	202	626

Sumber : Cabang Diknas Kecamatan Beo

Tabel : 4.11. Banyaknya Rumah Sakit, Puskesmas, dan Balai Pengobatan
Di Kecamatan Beo
2011 - 2014

Desa/Kelurahan	Rumah Sakit	Puskesmas			Balai Pengobatan		
		Umum	Pembantu	Keliling	Umum	KKIA	Lainnya
[1]	[2]	[3]	[4]	[5]	[6]	[7]	[8]
1. Beo	-	1	-	-	-	-	-
2. Bantik.	-	-	1	-	-	-	-
3. Bantik Lama	-	-	-	-	-	-	1
4. Beo Timur	-	-	-	-	-	-	-
5. Beo	-	-	-	-	-	-	-
6. Bengel	-	-	-	-	-	-	1
Jumlah	-	1	1	-	-	-	2
2013	-	1	1	-	-	-	2
2012	-	1	1	-	-	-	2
2011	-	1	1	-	-	-	2

Sumber : Puskesmas Kecamatan Beo

Tabel : 4.12.

Banyaknya Tenaga Kesehatan
Di Kecamatan Beo
2013 - 2014

Desa/Kelurahan	Dokter	Dokter Gigi	Apoteker	Sarjana Kesehatan	Paramedis	Non Paramedis
[1]	[2]	[3]	[4]	[5]	[6]	[7]
1. Beo	2	-	-	-	19	-
2. Bantik	-	-	-	-	1	-
3. Bantik Lama	-	-	-	-	-	-
4. Beo Barat	1	-	-	1	-	1
5. Beo Timur	-	-	-	-	-	-
6. Bengel	-	-	-	-	-	-
Jumlah	3	-	-	1	20	1
2013	3	-	-	1	6	3

Sumber : Puskesmas Kecamatan Beo

Tabel : 4.13.

Banyaknya Posyandu, Apotik, dan Toko Obat
Di Kecamatan Beo
2011 - 2014

Desa/Kelurahan	Posyandu	Apotik	Toko Obat
[1]	[2]	[3]	[4]
1. Beo	1	2	-
2. Bantik	1	-	-
3. Bantik Lama	1	-	-
4. Beo Barat	1	-	1
5. Beo Timur	1	-	-
6. Bengel	1	-	-
Jumlah	6	2	1
2013	9	-	6
2012	9	-	6
2011	9	-	4

Sumber : Puskesmas Kecamatan Beo

Tabel : 4.14.

Hasil Imunisasi
Di Kecamatan Beo
2014

Desa/Kelurahan	BCG	DPT	Polio	Campak
[1]	[2]	[3]	[4]	[5]
1. Beo	20	20	20	19
2. Bantik	25	27	27	21
3. Bantik Lama	7	9	9	6
4. Beo Barat	32	51	31	29
5. Beo Timur	22	22	22	30
6. Bengel	4	4	5	3
Jumlah	109	113	113	101

Sumber : Puskesmas Kecamatan Beo

Tabel : 4.15.

Jumlah Target dan Hasil Imunisasi
Di Kecamatan Beo
2014

Desa/Kelurahan	TFH Ibu Hamil			TT Anak		
	Target	Hasil		Target	Hasil	
		I	II		I	II
[1]	[2]	[3]	[4]	[5]	[6]	[7]
1. Beo	-	-	-	-	-	-
2. Bantik	-	-	-	-	-	-
3. Bantik Lama	-	-	-	-	-	-
4. Beo Barat	-	-	-	-	-	-
5. Beo Timur	-	-	-	-	-	-
6. Bengel	-	-	-	-	-	-
Jumlah	-	-	-	-	-	-

Sumber : Puskesmas Kecamatan Beo

Tabel : 4.15.

Jumlah Target dan Hasil Imunisasi
Di Kecamatan Beo
2014

Lanjutan

Desa/Kelurahan	DT Anak			TT WUS		
	Target	Hasil		Target	Hasil	
		I	II		I	II
[1]	[8]	[9]	[10]	[11]	[12]	[13]
1. Beo	32	32	-	20	19	-
2. Bantik	-	-	-	7	7	-
3. Bantik Lama	28	28	-	15	10	-
4. Beo Barat	22	22	-	25	24	-
5. Beo Timur	6	6	-	21	20	-
6. Bengel	5	5	-	3	2	-
Jumlah	93	93	-	91	82	-

Sumber : Puskesmas Kecamatan Beo

Tabel : 4.16. Banyaknya Klinik KB, Tenaga Medis, Tenaga PLKB, dan PUS
Di Kecamatan Beo
2013 - 2014

Desa/Kelurahan	Klinik KB	Tenaga Medis		Tenaga PLKB		PUS
		Medis	Paramedis	Medis	Paramedis	
[1]	[2]	[3]	[4]	[5]	[6]	[7]
1. Beo	1	3	-	-	1	159
2. Bantik	1	1	-	-	-	144
3. Bantik Lama	-	-	-	-	-	91
4. Beo Barat	-	-	-	-	-	252
5. Beo Timur	-	-	-	-	-	200
6. Bengel	1	-	-	-	-	52
Jumlah	3	4	-	-	1	798
2013	1	-	-	-	-	882

Sumber : PLKB Kecamatan Beo

Tabel : 4.17.

Banyaknya Akseptor Aktif Menurut Alat Kontrasepsi
Di Kecamatan Beo
2013 - 2014

Desa/Kelurahan	IUD	Pil	Kondom	Suntik
[1]	[2]	[3]	[4]	[5]
1. Beo	5	90	3	60
2. Bantik	1	10	1	114
3. Bantik Lama	1	22	2	60
4. Beo Barat	3	35	7	200
5. Beo Tmur	2	27	4	180
6. Bengel	1	16	2	30
Jumlah	13	200	19	644
2013	9	71	22	333

Sumber : PLKB Kecamatan Beo

Tabel : 4.17. Banyaknya Akseptor Aktif Menurut Alat Kontrasepsi
Di Kecamatan Beo
2013 - 2014

Lanjutan

Desa/Kelurahan	IMPL	Intraval	MO	Jumlah
[1]	[6]	[7]	[8]	[9]
1. Beo	3	-	-	161
2. Bantik	7	-	-	133
3. Bantik Lama	9	-	-	94
4. Beo Barat	8	-	-	253
5. Beo Timur	6	-	-	219
6. Bengel	3	-	-	52
Jumlah	26	-	-	902
2013	204	-	8	647

Sumber : PLKB Kecamatan Beo

Tabel : 4.18.

Banyaknya Pencapaian KB Menurut Alat Kontrasepsi
Di Kecamatan Beo
2014

Bulan	IUD	Pil	Kondom	Suntik
[1]	[2]	[3]	[4]	[5]
1. Januari	-	-	-	-
2. Februari	-	-	-	-
3. Maret	-	-	-	-
4. April	-	-	-	-
5. Mei	-	-	-	-
6. Juni	-	-	-	-
7. Juli	-	-	-	-
8. Agustus	-	-	-	-
9. September	-	-	-	-
10. Oktober	-	-	-	-
11. November	-	-	-	-
12. Desember	-	-	-	-
Jumlah	-	-	-	-

Sumber : PLKB Kecamatan Beo

Tabel : 4.18.

Banyaknya Pencapaian KB Menurut Alat Kontrasepsi
Di Kecamatan Beo
2014

Lanjutan

Bulan	IMPL	Intraval	MO	Jumlah
[1]	[6]	[7]	[8]	[9]
1. Januari	-	-	-	-
2. Februari	-	-	-	-
3. Maret	-	-	-	-
4. April	-	-	-	-
5. Mei	-	-	-	-
6. Juni	-	-	-	-
7. Juli	-	-	-	-
8. Agustus	-	-	-	-
9. September	-	-	-	-
10. Oktober	-	-	-	-
11. November	-	-	-	-
12. Desember	-	-	-	-
Jumlah	-	-	-	-

Tabel : 4.19.

Banyaknya Kecelakaan dan Korban Lalulintas
Di Kecamatan Beo
2014

Bulan	Jumlah Kecelakaan	Korban Mati	Luka Berat	Luka Ringan	Perkiraan Kerugian
[1]	[2]	[3]	[4]	[5]	[6]
1. Januari	-	-	-	-	-
2. Februari	-	-	-	-	-
3. Maret	-	-	-	-	-
4. April	-	-	-	-	-
5. Mei	-	-	-	-	-
6. Juni	-	-	-	-	-
7. Juli	-	-	-	-	-
8. Agustus	-	-	-	-	-
9. September	-	-	-	-	-
10. Oktober	-	-	-	-	-
11. November	-	-	-	-	-
12. Desember	-	-	-	-	-
Jumlah	-	-	-	-	-

Sumber : Polsek Beo

Tabel : 4.20.

Jumlah Kriminalitas Menurut Jenis Kasusnya
Di Kecamatan Beo
2010 - 2014

Bulan	2010	2011	2012	2013	2014
[1]	[2]	[3]	[4]	[5]	[6]
1. Pencurian	13	16	-	-	12
2. Penipuan	9	13	-	-	-
3. Penganiayaan	20	27	-	-	-
4. Pembunuhan	-	-	-	-	-
5. Pemerkosaan	-	-	-	-	-
6. Kerusuhan	-	-	-	-	-
7. Penghinaan	5	7	-	-	3
8. Lainnya	47	50	-	-	36
Jumlah	94	113	-	-	51

Sumber : Polsek Beo

Tabel : 4.21.

Banyaknya Penduduk Menurut Agama yang Dianutnya
Di Kecamatan Beo
2014

Desa/Kelurahan	Islam	Kristen	Katolik
[1]	[2]	[3]	[4]
1. Beo	156	861	16
2. Bantik	213	707	-
3. Bantik Lama	3	484	-
4. Beo Barat	243	1194	-
5. Beo Timur	89	988	19
6. Bengel	-	275	-
Jumlah	704	4509	35

Sumber : KUA Kecamatan Beo

Tabel : 4.21.

Banyaknya Penduduk Menurut Agama yang Dianutnya
Di Kecamatan Beo
2014

			Lanjutan
Desa/Kelurahan	Hindu	Budha	Jumlah
[1]	[5]	[6]	[7]
1. Beo	-	-	1033
2. Bantik	-	-	920
3. Bantik Lama	-	-	487
4. Beo Barat	-	-	1437
5. Beo Timur	-	-	1096
6. Bengel	-	-	275
Jumlah	-	-	5248

Sumber : KUA Kecamatan Beo

Tabel : 4.22.

Banyaknya Tempat Ibadah
Di Kecamatan Beo
2011 - 2014

Desa/Kelurahan	Masjid	Mushalla	Langgar
[1]	[2]	[3]	[4]
1. Beo	-	-	-
2. Bantik	1	-	-
3. Bantik Lama	-	-	-
4. Beo Barat	1	-	-
5. Beo Timur	-	-	-
6. Bengel	-	-	-
Jumlah	2	-	-
2013	2	-	-
2012	2	-	-
2011	2	-	-

Sumber : KUA Kecamatan Beo

Tabel : 4.22.

Banyaknya Tempat Ibadah
Di Kecamatan Beo
2011 - 2014

Desa/Kelurahan	Gereja	Pura	Lanjutan
			Vihara
[1]	[5]	[6]	[7]
1. Beo	1	-	-
2. Bantik	3	-	-
3. Bantik Lama	1	-	-
4. Beo Barat	3	-	-
5. Beo Timur	5	-	-
6. Bengel	2	-	-
Jumlah	15	-	-
2013	13	-	-
2012	13	-	-
2011	13	-	-

Sumber : KUA Kecamatan Beo

Tabel : 4.23.


Banyaknya Bangunan Rumah Berdasarkan Jenisnya
Di Kecamatan Beo
2013 - 2014

Desa/Kelurahan	Rumah Permanen	Rumah Semi Permanen	Rumah Kayu	Rumah Bambu (Lainnya)
[1]	[2]	[3]	[4]	[5]
1. Beo	126	21	76	3
2. Bantik	14	97	67	22
3. Bantik Lama	64	31	4	1
4. Beo Barat	148	159	54	26
5. Beo Timur	106	66	59	3
6. Bengel	11	5	43	-
Jumlah	469	379	303	55
2013	328	448	326	130

Sumber : Kantor Kecamatan Beo

PERTANIAN

5



726 Ekor



1.920 Ekor

Tabel : 5.1.

Luas Panen, Produksi, dan Rata-rata Produksi Jagung
Di Kecamatan Beo
2013 - 2014

Desa/Kelurahan	Luas Panen (Ha)	Produksi (Ton)	Rata-rata Produksi (Ton/Ha)
[1]	[2]	[3]	[4]
1. Beo	-	-	-
2. Bantik	-	-	-
3. Bantik Lama	-	-	-
4. Beo Barat	-	-	-
5. Beo Timur	-	-	-
6. Bengel	-	-	-
Jumlah	-	-	-
2013	-	-	-

Sumber : Cabang Dinas Pertanian Kecamatan Beo

Tabel : 5.2.

Luas Panen, Produksi, dan Rata-rata Produksi Ubi Kayu
Di Kecamatan Beo
2013 - 2014

Desa/Kelurahan	Luas Panen (Ha)	Produksi (Ton)	Rata-rata Produksi (Ton/Ha)
[1]	[2]	[3]	[4]
1. Beo	17	80	4
2. Bantik	13	50	3
3. Bantik Lama	6	26	4
4. Beo Barat	29	115	3
5. Beo Timur	28	100	3
6. Bengel	9	35	3
Jumlah	102	406	3,3
2013	96	480	5

Sumber : Cabang Dinas Pertanian Kecamatan Beo

Tabel : 5.3.

Luas Panen, Produksi, dan Rata-rata Produksi Ubi Jalar
Di Kecamatan Beo
2013 - 2014

Desa/Kelurahan	Luas Panen (Ha)	Produksi (Ton)	Rata-rata Produksi (Ton/Ha)
[1]	[2]	[3]	[4]
1. Beo	14	50	3
2. Bantik	10	36	3
3. Bantik Lama	11	38	3
4. Beo Barat	31	116	3
5. Beo Timur	25	95	3
6. Bengel	12	36	3
Jumlah	103	371	3
2013	87	352	4

Sumber : Cabang Dinas Pertanian Kecamatan Beo

Tabel : 5.4. Luas Panen, Produksi, dan Rata-rata Produksi Sayur-sayuran
Di Kecamatan Beo
2013 - 2014

Desa/Kelurahan	Luas Panen (Ha)	Produksi (Ton)	Rata-rata Produksi (Ton/Ha)
[1]	[2]	[3]	[4]
1. Beo	6	9	1,5
2. Bantik	5	8	1,6
3. Bantik Lama	7	9	1,2
4. Beo Barat	9	13	1,4
5. Beo Timur	7	10	1,4
6. Bengel	4	7	1,7
Jumlah	38	56	1,4
2013	31	47	1,5

Sumber : Cabang Dinas Pertanian Kecamatan Beo

Tabel : 5.5. Banyaknya Pohon Durian, Produksi, dan Produktivitasnya
Di Kecamatan Beo
2013 - 2014

Desa/Kelurahan	Banyaknya Pohon	Produksi (Ton)	Produktivitas (Ton)
[1]	[2]	[3]	[4]
1. Beo	30	2,6	0.09
2. Bantik	24	2,1	0.09
3. Bantik Lama	15	1,7	0.11
4. Beo Barat	28	2,3	0.08
5. Beo Timur	69	3,6	0.05
6. Bengel	6	1,5	0.025
Jumlah	172	13,8	0.08
2013	172	13,8	0.08

Sumber : Cabang Dinas Pertanian Kecamatan Beo

Tabel : 5.6. Banyaknya Pohon Mangga, Produksi, dan Produktivitasnya
Di Kecamatan Beo
2013 - 2014

Desa/Kelurahan	Banyaknya Pohon	Produksi (Ton)	Produktivitas (Ton)
[1]	[2]	[3]	[4]
1. Beo	82	3,3	0,040
2. Bantik	103	7,2	0,70
3. Bantik Lama	83	2,3	0,030
4. Beo Barat	88	7,4	0,080
5. Beo Timur	92	6,5	0,070
6. Bengel	14	1,3	0,090
Jumlah	462	28	0,06
2013	462	28	0,06

Sumber : Cabang Dinas Pertanian Kecamatan Beo

Tabel : 5.7.

Banyaknya Pohon Langsa, Produksi, dan Produktivitasnya
Di Kecamatan Beo
2013 - 2014

Desa/Kelurahan	Banyaknya Pohon	Produksi (Ton)	Produktivitas (Ton)
[1]	[2]	[3]	[4]
1. Beo	35	-	-
2. Bantik	30	-	-
3. Bantik Lama	10	-	-
4. Beo Barat	35	-	-
5. Beo Timur	69	-	-
6. Bengel	6	-	-
Jumlah	185	-	-
2013	178	-	-

Sumber : Cabang Dinas Pertanian Kecamatan Beo

Tabel : 5.8.

Banyaknya Pohon Jeruk, Produksi, dan Produktivitasnya
Di Kecamatan Beo
2013 - 2014

Desa/Kelurahan	Banyaknya Pohon	Produksi (Ton)	Produktivitas (Ton)
[1]	[2]	[3]	[4]
1. Beo	162	1.4	0,0086
2. Bantik	130	1.4	0,0108
3. Bantik Lama	136	1.3	0,0096
4. Beo Barat	137	1.3	0,0096
5. Beo Timur	191	1.6	0,0084
6. Bengel	65	1.3	0,0200
Jumlah	821	8.3	0,0101
2013	821	8.3	0,0101

Sumber : Cabang Dinas Pertanian Kecamatan Beo

Tabel : 5.9. Banyaknya Pohon Pisang, Produksi, dan Produktivitasnya
Di Kecamatan Beo
2013 - 2014

Desa/Kelurahan	Banyaknya Pohon	Produksi (Ton)	Produktivitas (Ton)
[1]	[2]	[3]	[4]
1. Beo	650	10,6	0,0163
2. Bantik	417	4,9	0,0118
3. Bantik Lama	126	1,3	0,0103
4. Beo Barat	672	6,3	0,0094
5. Beo Timur	530	5,7	0,0108
6. Bengel	281	1,8	0,0064
Jumlah	2 676	30,6	0,0114
2013	2 676	30,6	0,0114

Sumber : Cabang Dinas Pertanian Kecamatan Beo

Tabel : 5.10. Banyaknya Pohon Salak, Produksi, dan Produktivitasnya
Di Kecamatan Beo
2013 - 2014

Desa/Kelurahan	Banyaknya Pohon	Produksi (Ton)	Produktivitas (Ton)
[1]	[2]	[3]	[4]
1. Beo	-	-	-
2. Bantik	156	0,80	0,005
3. Bantik Lama	-	-	-
4. Beo Barat	156	0,80	0,005
5. Beo Timur	156	0,80	0,005
6. Bengel	-	-	-
Jumlah	468	2,40	0,005
2013	468	2,40	0,005

Sumber : Cabang Dinas Pertanian Kecamatan Beo

Tabel : 5.11. Banyaknya Pohon Pepaya, Produksi, dan Produktivitasnya
Di Kecamatan Beo
2013 - 2014

Desa/Kelurahan	Banyaknya Pohon	Produksi (Ton)	Produktivitas (Ton)
[1]	[2]	[3]	[4]
1. Beo	87	0,7	0,0080
2. Bantik	73	0,7	0,0096
3. Bantik Lama	62	0,6	0,0097
4. Beo Barat	98	0,9	0,0092
5. Beo Timur	56	0,6	0,0107
6. Bengel	30	0,02	0,067
Jumlah	406	3,7	0,0091
2013	406	3,7	0,0091

Sumber : Cabang Dinas Pertanian Kecamatan Beo

Tabel : 5.12. Banyaknya Pohon Rambutan, Produksi, dan Produktivitasnya
Di Kecamatan Beo
2013 - 2014

Desa/Kelurahan	Banyaknya Pohon	Produksi (Ton)	Produktivitas (Ton)
[1]	[2]	[3]	[4]
1. Beo	16	0,2	0,0125
2. Bantik	14	0,2	0,0143
3. Bantik Lama	15	0,2	0,0133
4. Beo Barat	20	0,2	0,0100
5. Beo Timur	17	0,2	0,0118
6. Bengel	25	0,2	0,0147
Jumlah	107	1,2	0,0127
2013	86	1,2	0,0140

Sumber : Cabang Dinas Pertanian Kecamatan Beo

Tabel : 5.13.

Luas Areal Perkebunan Rakyat per Jenis Tanaman
Di Kecamatan Beo
2013 - 2014

Desa/Kelurahan	Sagu (Ha)	Kelapa (Ha)	Cengkeh (Ha)	Pala (Ha)	Kopi (Ha)	Kakao (Ha)
[1]	[2]	[3]	[4]	[5]	[6]	[7]
1. Beo	-	78	52	59	-	-
2. Bantik	-	74	14	3	-	-
3. Bantik Lama	-	76	18	19	-	-
4. Beo Barat	-	281	72	226	-	-
5. Beo Timur	-	213	62	43	-	-
6. Bengel	-	142	50	-	-	-
Jumlah	-	864	268	350	-	-
2013	-	864	268	350	-	-

Sumber : Cabang Dinas Pertanian Kecamatan Beo

Tabel : 5.14.

Produksi Perkebunan Rakyat per Jenis Tanaman
Di Kecamatan Beo
2013 - 2014

Desa/Kelurahan	Sagu (Ton)	Kelapa (Ton)	Cengkeh (Ton)	Pala (Ton)	Kopi (Ton)	Kakao (Ton)
[1]	[2]	[3]	[4]	[5]	[6]	[7]
1. Beo	-	38	32	13	-	-
2. Bantik	-	16	18	1	-	-
3. Bantik Lama	-	23	22	2	-	-
4. Beo Barat	-	98	58	25	-	-
5. Beo Timur	-	89	41	16	-	-
6. Bengel	-	18	12	-	-	-
Jumlah	-	282	183	57	-	-
2013	-	263	186	51	-	-

Sumber : Cabang Dinas Pertanian dan Kantor Kecamatan Beo

Tabel : 5.15.

Luas Areal Tanaman Kelapa dan Banyaknya Pohon
Di Kecamatan Beo
2013 - 2014

Desa/Kelurahan	Luas Areal (Ha)			Jumlah
	BM	M	TM	
[1]	[2]	[3]	[4]	[5]
1. Beo	19	58	1	78
2. Bantik	25	48	1	74
3. Bantik Lama	22	53	1	76
4. Beo Barat	37	242	2	281
5. Beo Timur	41	170	2	213
6. Bengel	28	113	1	142
Jumlah	172	684	8	864
2013	172	684	8	864

Keterangan :

BM : Belum Menghasilkan
M : Menghasilkan
TM : Tidak Menghasilkan

Sumber : Cabang Dinas Pertanian dan Kantor Kecamatan Beo

Tabel : 5.15.

Luas Areal Tanaman Kelapa dan Banyaknya Pohon
Di Kecamatan Beo
2013 - 2014

Lanjutan

Desa/Kelurahan	Banyaknya Pohon			Jumlah
	BM	M	TM	
[1]	[6]	[7]	[8]	[9]
1. Beo	2 719	8 299	143	11 161
2. Bantik	3 578	6 875	143	10 596
3. Bantik Lama	3 153	7 581	143	10 877
4. Beo Barat	5 298	34 487	293	40 078
5. Beo Timur	5 873	24 264	276	30 413
6. Bengel	4 014	16 159	143	20 316
Jumlah	24 635	97 665	1 141	123 441
2013	24 596	97 526	1 144	123 266

Keterangan :

BM : Belum Menghasilkan

M : Menghasilkan

TM : Tidak Menghasilkan

Sumber : Cabang Dinas Pertanian dan Kantor Kecamatan Beo

Tabel : 5.16.

Luas Areal Tanaman Cengkeh dan Banyaknya Pohon
Di Kecamatan Beo
2013 - 2014

Desa/Kelurahan	Luas Areal (Ha)			Jumlah
	BM	M	TM	
[1]	[2]	[3]	[4]	[5]
1. Beo	4	48		53
2. Bantik	2	12	-	14
3. Bantik Lama	2	16	-	18
4. Beo Barat	6	66		74
5. Beo Timur	5	57	-	62
6. Bengel	7	43	-	50
Jumlah	26	242	-	271
2013	26	242	-	268

Keterangan :

BM : Belum Menghasilkan
M : Menghasilkan
TM : Tidak Menghasilkan

Sumber : Cabang Dinas Pertanian dan Kantor Kecamatan Beo

Tabel : 5.16.

Luas Areal Tanaman Cengkeh dan Banyaknya Pohon
Di Kecamatan Beo
2013 - 2014

Lanjutan

Desa/Kelurahan	Banyaknya Pohon			Jumlah
	BM	M	TM	
[1]	[6]	[7]	[8]	[9]
1. Beo	600	9 600	-	10 200
2. Bantik	400	2 400	-	2 800
3. Bantik Lama	400	3 200	-	3 600
4. Beo Barat	1 200	13 200	-	14 400
5. Beo Timur	1 000	11 400	-	12 400
6. Bengel	1 400	8 000	-	9 400
Jumlah	5 000	47 800	-	52 800
2013	5 000	47 800	-	52 800

Keterangan :

BM : Belum Menghasilkan
M : Menghasilkan
TM : Tidak Menghasilkan

Sumber : Cabang Dinas Pertanian dan Kantor Kecamatan Beo

Tabel : 5.17.

Luas Areal Tanaman Pala dan Banyaknya Pohon
Di Kecamatan Beo
2013 - 2014

Desa/Kelurahan	Luas Areal (Ha)			Jumlah
	BM	M	TM	
[1]	[2]	[3]	[4]	[5]
1. Beo	50	9	-	59
2. Bantik	1	2	-	3
3. Bantik Lama	17	2	-	19
4. Beo Barat	196	30	-	226
5. Beo Timur	25	18	-	43
6. Bengel	-	-	-	-
Jumlah	289	61	-	350
2013	289	61	-	350

Keterangan :

BM : Belum Menghasilkan
M : Menghasilkan
TM : Tidak Menghasilkan

Sumber : Cabang Dinas Pertanian dan Kantor Kecamatan Beo

Tabel : 5.17.

Luas Areal Tanaman Pala dan Banyaknya Pohon
Di Kecamatan Beo
2013 - 2014

Lanjutan

Desa/Kelurahan	Banyaknya Pohon			Jumlah
	BM	M	TM	
[1]	[6]	[7]	[8]	[9]
1. Beo	7 800	1404	-	9 204
2. Bantik	156	312	-	468
3. Bantik Lama	2 652	312	-	2 964
4. Beo Barat	30 576	4 680	-	35 256
5. Beo Timur	3 900	2 808	-	6 708
6. Bengel	-	-	-	-
Jumlah	45 084	9 516	-	54 600
2013	45 084	9 516	-	54 600

Keterangan :

BM : Belum Menghasilkan
M : Menghasilkan
TM : Tidak Menghasilkan

Sumber : Cabang Dinas Pertanian dan Kantor Kecamatan Beo

Tabel : 5.18.

Banyaknya Populasi Ternak Menurut Jenisnya
Di Kecamatan Beo
2013 - 2014

Desa/Kelurahan	Sapi Perah	Sapi	Kerbau	Kuda	Kambing	Babi
[1]	[2]	[3]	[4]	[5]	[6]	[7]
1. Beo	-	21	-	-	20	165
2. Bantik	-	13	-	-	23	67
3. Bantik Lama	-	11	-	-	18	56
4. Beo Barat	-	67	-	-	56	213
5. Beo Timur	-	13	-	-	53	189
6. Bengel	-	2	-	-	-	36
Jumlah		127	-	-	170	726
2013	-	122	-	-	165	715

Sumber : Kantor Kecamatan Beo

Tabel : 5.19.

Banyaknya Populasi Unggas Menurut Jenisnya
Di Kecamatan Beo
2013 - 2014

Desa/Kelurahan	Itik	Ayam Ras	Ayam Kampung
[1]	[2]	[3]	[4]
1. Beo	61	-	325
2. Bantik	50	-	330
3. Bantik Lama	56	-	173
4. Beo Barat	230	-	531
5. Beo Timur	103	-	441
6. Bengel	50	-	120
Jumlah	550	-	1 920
2013	506	-	1 731

Sumber : Kantor Kecamatan Beo

Tabel : 5.20.

Banyaknya Rumah Tangga Usaha Perikanan
Di Kecamatan Beo
2013 - 2014

Desa/Kelurahan	Tanpa Perahu	Perahu Penangkap				Motor Tempel	Kapal Motor	Jumlah
		Kecil	Sedang	Besar	Jukun			
[1]	[2]	[3]	[4]	[5]	[6]	[7]	[8]	[9]
1. Beo	20	15	1	-	-	4	1	41
2. Bantik								
3. Bantik Lama	16	-	-	-	-	-	-	16
4. Beo Barat	-	23	2	-	-	-	-	25
5. Beo Timur	14	14	4	1	-	5	-	38
6. Bengel	-	-	-	-	-	-	-	-
Jumlah	50	52	7	1	0	9	1	120
2013	2	-	-	-	135	75	-	212

Sumber : Kepala Desa se – Kecamatan Beo

Tabel : 5.21.

Banyaknya Perahu/Kapal Penangkap Ikan
Di Kecamatan Beo
2013 - 2014

Desa/Kelurahan	Perahu Tanpa Motor				Motor Tempel	Kapal Motor	Jumlah
	Kecil	Sedang	Besar	Jukung			
[1]	[2]	[3]	[4]	[5]	[6]	[7]	[8]
1. Beo	15	1	-	-	4	-	102
2. Bantik	-	-	-	-	-	-	0
3. Bantik Lama	8	11	-	-	19	-	70
4. Beo Barat	23	2	-	-	-	-	75
5. Beo Timur	-	-	1	-	1	-	78
6. Bengel	-	-	-	-	-	-	0
Jumlah	46	14	1	0	24	0	325
2013	-	-	-	135	75	-	210

Sumber : Kepala Desa se – Kecamatan Beo

Tabel : 5.22.

Banyaknya Produksi Perikanan Laut Menurut Jenis Ikan
Di Kecamatan Beo
2013 - 2014

Desa/Kelurahan	Jenis Ikan					
	Layang	Tongkol	Bobara	Onthoni	Cucut	Kembung
[1]	[2]	[3]	[4]	[5]	[6]	[7]
1. Beo	-	-	-	-	-	-
2. Bantik	-	-	-	-	-	-
3. Bantik Lama	-	-	-	-	-	-
4. Beo Barat	-	-	-	-	-	-
5. Beo Timur	-	-	-	-	-	-
6. Bengel	-	-	-	-	-	-
Jumlah	-	-	-	-	-	-
2013	28.000	32.000	25.000	-	-	-

Sumber : Kepala Desa se – Kecamatan Beo

Tabel : 5.23.

Nilai Produksi Perikanan Laut Menurut Jenis Ikan
Di Kecamatan Beo
2013 - 2014

(000 Rp)

Desa/Kelurahan	Jenis Ikan					
	Layang	Tongkol	Bobara	Onthoni	Cucut	Kembung
[1]	[2]	[3]	[4]	[5]	[6]	[7]
1. Beo	-	-	-	-	-	-
2. Bantik	-	-	-	-	-	-
3. Bantik Lama	-	-	-	-	-	-
4. Beo Barat	-	-	-	-	-	-
5. Beo Timur	-	56 000 000	-	-	-	-
6. Bengel	-	-	-	-	-	-
Jumlah		56 000 000	-	-	-	-
2013	40 000	50 000	60 000	-	-	-

Sumber : Kepala Desa se – Kecamatan Beo

Tabel : 5.24.

Banyaknya Produksi Perikanan Laut Menurut Sub Sektor
Di Kecamatan Beo
2013 - 2014

(Ton)

Desa/Kelurahan	Perikanan Laut			Perikanan Darat		
	Penangkapan	Budidaya	Umum	Tambak	Kolam	Sawah
[1]	[2]	[3]	[4]	[5]	[6]	[7]
1. Beo	-	-	-	-	-	-
2. Bantik	-	-	-	-	-	-
3. Bantik Lama	-	-	-	-	-	-
4. Beo Barat	-	-	-	-	-	-
5. Beo Timur	7 000	-	-	-	-	-
6. Bengel	-	-	-	-	-	-
Jumlah	7 000	-	-	-	-	-
2013	95 000	-	-	-	-	-

Sumber : Kepala Desa se – Kecamatan Beo

Tabel : 5.25.

Banyaknya Produksi Perikanan Laut Menurut Sub Sektor
Di Kecamatan Beo
2013 - 2014

(Ton)

Desa/Kelurahan	Perikanan Laut			Perikanan Darat		
	Penangkapan	Budidaya	Umum	Tambak	Kolam	Sawah
[1]	[2]	[3]	[4]	[5]	[6]	[7]
1. Beo	-	-	-	-	-	-
2. Bantik	-	-	-	-	-	-
3. Bantik Lama	-	-	-	-	-	-
4. Beo Barat	-	-	-	-	-	-
5. Beo Timur	7	-	-	-	-	-
6. Bengel	-	-	-	-	-	-
Jumlah	7	-	-	-	-	-
2013	-	-	-	-	-	-

Sumber : Kepala Desa se – Kecamatan Beo

INDUSTRI

6

**Tukang Kayu sebagai
Jenis Industri Terbesar
di Beo sebesar 37,5%**



Tabel : 6.1. Banyaknya Usaha Industri Kecil dan Kerajinan Rumahtangga Di Kecamatan Beo 2011 - 2014

Desa/Kelurahan	Jenis Industri Kecil/Kerajinan Rumahtangga				
	Kursi Bambu	Meubel	Bengkel	Pandai Besi	Tukang Kayu
[1]	[2]	[3]	[4]	[5]	[6]
1. Beo	-	1	-	-	6
2. Bantik	1	1	1	2	6
3. Bantik Lama	-	-	-	1	18
4. Beo Barat	-	4	9	2	7
5. Beo Timur	1	2	5	2	2
6. Bengel	-	1	-	-	1
Jumlah	2	9	15	7	39
2013	2	8	11	7	37
2012	6	8	9	8	36
2011	6	8	10	8	36

Sumber : Kantor Kecamatan Beo

Tabel : 6.1. Banyaknya Usaha Industri Kecil dan Kerajinan Rumah tangga
Di Kecamatan Beo
2011 - 2014

Lanjutan

Desa/Kelurahan	Jenis Industri Kecil/Kerajinan Rumah tangga				
	Kerajinan	Anyaman	Servis	Pangkas Rambut	Jahit
[1]	[7]	[8]	[9]	[10]	[11]
1. Beo	-	-	2	1	3
2. Bantik	2	4	1	-	2
3. Bantik Lama	-	-	-	4	2
4. Beo Barat	-	-	1	2	4
5. Beo Timur	-	-	1	-	3
6. Bengel	-	-	-	-	-
Jumlah	2	4	5	7	14
2013	2	4	4	6	13
2012	2	6	4	7	13
2011	2	6	4	7	12

Sumber : Kantor Kecamatan Beo

Tabel : 6.2.

**Banyaknya Pelanggan Listrik Menurut Jenis Pelanggan
Di Kecamatan Beo
2011 - 2014**

Desa/Kelurahan	Rumah Tangga	Usaha	Industri	Umum	Jumlah
[1]	[2]	[3]	[4]	[5]	[6]
1. Beo	223	19	-	15	257
2. Bantik	79	3	-	7	89
3. Bantik Lama	49	-	-	1	50
4. Beo Barat	351	62	-	5	418
5. Beo Timur	211	11	-	7	229
6. Bengel	41	-	-	2	43
Jumlah	954	95	0	37	1 086
2013	935	95	-	37	1 067
2012	935	95	-	37	1 067
2011	935	95	-	37	1 067

Sumber : Kantor Cabang PLN Kecamatan Beo

Tabel : 6.3. Banyaknya Pelanggan Aktif Air Minum Menurut Jenis Konsumen
Di Kecamatan Beo
2011 - 2014

Desa/Kelurahan	Tempat Tinggal	Hotel/ Obyek Wisata	Badan Sosial/ Rumah Sakit/ Tempat Ibadah	Sarana Umum
[1]	[2]	[3]	[4]	[5]
1. Beo	144	-	2	2
2. Bantik	-	-	-	-
3. Bantik Lama	-	-	-	-
4. Beo Barat	273	-	1	-
5. Beo Timur	213	-	5	-
6. Bengel	-	-	-	-
Jumlah	670		8	2
2013	670	-	8	2
2012	670	-	8	2
2011	374	-	11	1

Sumber : PDAM Cabang Beo

Tabel : 6.3. Banyaknya Pelanggan Aktif Air Minum Menurut Jenis Konsumen Di Kecamatan Beo 2011 - 2014

			Lanjutan
Desa/Kelurahan	Toko/ Industri	Lain-lain	Jumlah
[1]	[6]	[7]	[8]
1. Beo	2	4	194
2. Bantik	-	-	-
3. Bantik Lama	-	-	-
4. Beo Barat	4	2	280
5. Beo Timur	1	3	222
6. Bengel	-	-	-
Jumlah	7	9	696
2013	7	9	696
2012	7	9	696
2011	5	-	391

Sumber : PDAM Cabang Beo

Tabel : 6.4. Nilai Air Minum yang Disalurkan Menurut Jenis Konsumen
Di Kecamatan Beo
2012 - 2014

Kategori	Air Minum yang Disalurkan	
	Banyaknya (M ³)	Nilai (Rp)
[1]	[2]	[3]
1. Rumah/Tempat Tinggal	-	-
2. Hotel/Obyek Wisata	-	-
3. Badan Sosial/Rumah Sakit	-	-
4. Tempat Ibadah	-	-
5. Sarana Umum	-	-
6. Toko/Industri/Perusahaan	-	-
7. Industri/Kantor Pemerintah	-	-
8. Lainnya	-	-
9. Susut/Hilang Dalam Penyaluran	-	-
Jumlah	-	-
2013	559	209.647.900
2012	559	209.647.900

Sumber : PDAM Cabang Beo

Tabel : 6.5.

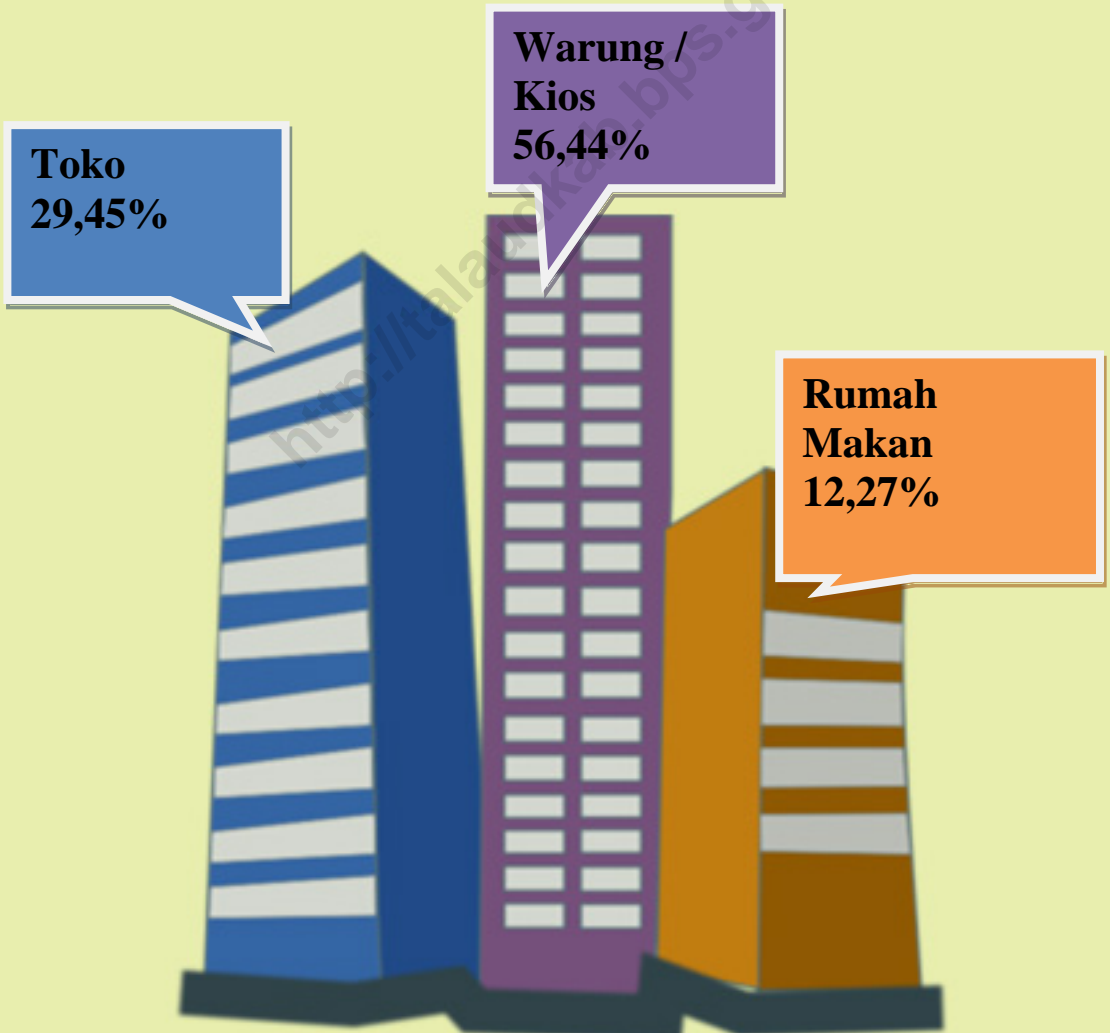
Banyaknya Air Minum yang Disalurkan
Di Kecamatan Beo
2011 - 2014

Bulan Operasi	Air Minum yang Disalurkan (M ³)
[1]	[2]
1. Januari	-
2. Februari	-
3. Maret	-
4. April	-
5. Mei	-
6. Juni	-
7. Juli	-
8. Agustus	-
9. September	-
10. Oktober	-
11. November	-
12. Desember	-
Jumlah	-
2013	84.355
2012	84.355
2011	85.376

Sumber : PDAM Cabang Beo

PERDAGANGAN

7



Tabel : 7.1.

Banyaknya Pasar, Toko, Warung, dan Rumah Makan
Di Kecamatan Beo
2011 - 2014

Desa/Kelurahan	Pasar		Toko	Warung/ Kios	Restoran/ Rumah Makan
	Bangunan	Tanpa Bangunan			
[1]	[2]	[3]	[4]	[5]	[6]
1. Beo	2	1	40	26	15
2. Bantik	-	-	-	9	-
3. Bantik Lama	-	-	-	5	-
4. Beo Barat	-	-	8	28	3
5. Beo Timur	-	-	-	23	2
6. Bengel	-	-	-	1	-
Jumlah	2	1	48	92	20
2013	2	1	48	92	20
2012	2	-	48	92	21
2011	2	-	48	86	19

Sumber : Kantor Kecamatan Beo

TRANSPORTASI

8



**Dimiliki
320 buah**



**65 perahu
dimiliki di Beo**

Tabel : 8.1.

Panjang dan Jumlah Jembatan Menurut Konstruksi
Di Kecamatan Beo
2011 - 2014

Desa/Kelurahan	Panjang (m)	Jenis Konstruksi	
		Beton	Rangka Beton
[1]	[2]	[3]	[4]
1. Beo	-	4	-
2. Bantik	-	1	-
3. Bantik Lama	-	-	-
4. Beo Barat	-	5	-
5. Beo Timur	-	1	-
6. Bengel	-	2	-
Jumlah	-	13	-
2013	-	12	-
2012	-	12	-
2011	-	12	-

Sumber : Kantor Kecamatan Beo

Tabel : 8.1.

Panjang dan Jumlah Jembatan Menurut Konstruksi
Di Kecamatan Beo
2011 - 2014

Lanjutan

Desa/Kelurahan	Jenis Konstruksi		
	Kayu	Penyeberang	Lainnya
[1]	[5]	[6]	[7]
1. Beo	-	-	-
2. Bantik	-	-	-
3. Bantik Lama	-	-	-
4. Beo Barat	-	-	-
5. Beo Timur	-	-	-
6. Bengel	-	-	-
Jumlah	-	-	-
2013	-	-	2
2012	-	-	2
2011	1	-	-

Sumber : Kantor Kecamatan Beo

Tabel : 8.2. Banyaknya Kendaraan Bermotor dan Tidak Bermotor Menurut Jenisnya
Di Kecamatan Beo
2011 - 2014

Desa/Kelurahan	Truk	Bus	Mobil Penumpang	Sepeda Motor
[1]	[2]	[3]	[4]	[5]
1. Beo	9	-	11	38
2. Bantik	-	-	-	-
3. Bantik Lama	-	-	-	23
4. Beo Barat	13	-	24	131
5. Beo Timur	7	-	6	91
6. Bengel	-	-	-	37
Jumlah	29	-	41	320
2013	41	2	61	409
2012	41	2	60	397
2011	35	2	58	407

Sumber : Kantor Kecamatan Beo

Tabel : 8.2. Banyaknya Kendaraan Bermotor dan Tidak Bermotor Menurut Jenisnya
Di Kecamatan Beo
2011 - 2014

Lanjutan				
Desa/Kelurahan	Sepeda	Perahu Motor Tempel	Sampan/ Perahu	Gerobak
[1]	[6]	[7]	[8]	[9]
1. Beo	30	3	15	5
2. Bantik	-	-	-	-
3. Bantik Lama	12	19	-	-
4. Beo Barat	17	11	36	9
5. Beo Timur	9	5	14	4
6. Bengel	4	-	-	1
Jumlah	72	38	65	19
2013	196	75	134	516
2012	197	75	135	516
2011	41	-	-	510

Sumber : Kantor Kecamatan Beo

Tabel : 8.3.

Banyaknya Sarana Komunikasi
Di Kecamatan Beo
2011 - 2014

Desa/Kelurahan	Televisi	Radio	Telepon
[1]	[2]	[3]	[4]
1. Beo	210	-	-
2. Bantik	-	-	-
3. Bantik Lama	34	-	-
4. Beo Barat	373	-	-
5. Beo Timur	261	1	-
6. Bengel	37	-	-
Jumlah	915	1	-
2013	591	-	-
2012	591	-	-
2011	575	26	-

Sumber : Kantor Kecamatan Beo

Tabel : 8.3.

Banyaknya Sarana Komunikasi
Di Kecamatan Beo
2011 - 2014

Lanjutan

Desa/Kelurahan	Wartel	Parabola	Pos
[1]	[5]	[6]	[7]
1. Beo	-	-	1
2. Bantik	-	-	-
3. Bantik Lama	-	34	-
4. Beo Barat	-	26	-
5. Beo Timur	-	9	-
6. Bengel	-	36	-
Jumlah	-	105	1
2013	1	173	1
2012	1	174	1
2011	1	164	1

Sumber : Kantor Kecamatan Beo

KEUANGAN DAN HARGA - HARGA

9

**Harga Sembilan Bahan Pokok Stabil Pada
Tahun 2014**



Tabel : 9.1.

Banyaknya Koperasi Menurut Jenisnya
Di Kecamatan Beo
2011 - 2014

Desa/Kelurahan	Koperasi						
	KUD Mandiri	KUD	KPN	ABRI	Veteran	Pensiunan	Inkra
[1]	[2]	[3]	[4]	[5]	[6]	[7]	[8]
1. Beo	-	-	-	-	-	-	-
2. Bantik	-	-	-	-	-	-	-
3. Bantik Lama	-	-	-	-	-	-	-
4. Beo Barat	-	-	-	-	-	-	-
5. Beo Timur	-	-	-	-	-	-	-
6. Bengel	-	-	-	-	-	-	-
Jumlah	-	-	-	-	-	-	-
2013	-	-	-	-	-	-	-
2012	-	-	-	-	-	-	-
2011	-	-	-	-	-	-	-

Sumber : Kantor Kecamatan Beo

Tabel : 9.1.

Banyaknya Koperasi Menurut Jenisnya
Di Kecamatan Beo
2011 - 2014

Lanjutan

Desa/Kelurahan	Koperasi				
	Karyawan	Angkutan Darat	Pasar	Serba Usaha	Sekolah
[1]	[9]	[10]	[11]	[12]	[13]
1. Beo	-	-	-	-	1
2. Bantik	-	-	-	-	-
3. Bantik Lama	-	-	-	-	-
4. Beo Barat	-	-	-	-	-
5. Beo Timur	-	-	-	-	1
6. Bengel	-	-	-	-	-
Jumlah	-	-	-	-	2
2013	-	-	-	-	1
2012	1	-	-	-	1
2011	-	-	-	-	2

Sumber : Kantor Kecamatan Beo

Tabel : 9.2.

Harga Rata-rata Sembilan Bahan Pokok
Di Kecamatan Beo
2011 - 2014

Bulan	Beras (kg)	Ikan Asin (kg)	Minyak Kelapa (botol)	Gula Pasir (kg)	Garam (250gr)
[1]	[2]	[3]	[4]	[5]	[6]
1. Januari	12 000	5 0000	9 000	15 000	2 000
2. Februari	12 000	5 0000	9 000	15 000	2 000
3. Maret	12 000	5 0000	9 000	15 000	2 000
4. April	12 000	5 0000	9 000	15 000	2 000
5. Mei	12 000	5 0000	9 000	15 000	2 000
6. Juni	12 000	5 0000	9 000	15 000	2 000
7. Juli	12 000	5 0000	9 000	15 000	2 000
8. Agustus	12 000	5 0000	9 000	15 000	2 000
9. September	12 000	5 0000	9 000	15 000	2 000
10. Oktober	12 000	5 0000	9 000	15 000	2 000
11. November	12 000	5 0000	9 000	15 000	2 000
12. Desember	12 000	5 0000	9 000	15 000	2 000
Rata-rata	12 000	5 0000	9 000	15 000	2 000
2013	11 000	4 0000	9 000	15 000	2 000
2012	11 000	35 500	9 000	12 000	1 000
2011	11 000	36 000	9 000	12 000	1 000

Sumber : Kantor Kecamatan Beo

Tabel : 9.2.

Harga Rata-rata Sembilan Bahan Pokok
Di Kecamatan Beo
2011 - 2014

Lanjutan

Bulan	Minyak Tanah (liter)	Sabun Mandi (batang)	Teteron (meter)	Batik (meter)
[1]	[7]	[8]	[9]	[10]
1. Januari	5 000	4 000	15 000	3 0000
2. Februari	5 000	4 000	15 000	3 0000
3. Maret	5 000	4 000	15 000	3 0000
4. April	5 000	4 000	15 000	3 0000
5. Mei	5 000	4 000	15 000	3 0000
6. Juni	5 000	4 000	15 000	3 0000
7. Juli	5 000	4 000	15 000	3 0000
8. Agustus	5 000	4 000	15 000	3 0000
9. September	5 000	4 000	15 000	3 0000
10. Oktober	5 000	4 000	15 000	3 0000
11. November	5 000	4 000	15 000	3 0000
12. Desember	5 000	4 000	15 000	3 0000
Rata-rata	5 000	4 000	15 000	3 0000
2013	6 000	5 000	15 000	3 0000
2012	6 000	5 000	15 000	3 0000
2011	6 000	4 000	12 000	27 000

Sumber : Kantor Kecamatan Beo

DATA

MENCERDASKAN BANGSA



**BADAN PUSAT STATISTIK
KABUPATEN KEPULAUAN TALAUD**

Kompleks Perkantoran Penda Kabupaten Kepulauan Talaud
Email: bps7104@bps.go.id; Homepage: <http://talaudkab.bps.go.id/>

