


10 0503 1820



LABEL SEMENTARA
SENSUS BARANG 2014

Ruang	ID	Lokasi	Petugas
B2309	121.0500.0716-1	KEC II	RUL



33209 140

ISSN 0852 - 0225
3324. A . 0016

**KECAMATAN
KANGKUNG**

DALAM ANGKA

1999

315.598
Kec.
Ind.

BPS Badan Pusat Statistik

disusun oleh
**MANTRI STATISTIK
KANGKUNG**

BPS Badan Pusat Statistik Kabupaten Kendal
Jln. Pramuka (Komplek Perkantoran) Telp. (0294) 381461,383461
KENDAL

BPS Badan Pusat Statistik Kabupaten Kendal



NO. PUSTAKA : /0.0503.1820

M F N : 8356

MILK : UPT. PERMISIAN 6852 6229 K. STAT.
BPS - 3824/A A0016

KECAMATAN KANGKUNG

DALAM ANGKA 1999

disusun oleh
**MANTRI STATISTIK
KANGKUNG**

BPS Badan Pusat Statistik Kabupaten Kendal


KATA SAMBUTAN

Dengan adanya penerbitan buku "KECAMATAN KANGKUNG DALAM ANGKA TAHUN 1999" yang tersusun adalah merupakan sarana penting dan bermanfaat pada masa pembangunan, yang mana data statistik merupakan alat perencanaan dan analisa.

Kami sangat menghargai atas usaha untuk penerbitan buku "KECAMATAN KANGKUNG DALAM ANGKA TAHUN 1999" ini meski masih sederhana.

Harapan kami semoga dengan penerbitan ini dapat dipergunakan, bermanfaat bagi pihak lain yang memerlukan dan supaya diteruskan atau untuk tahun berikutnya dapat ditingkatkan.

Demikian semoga Tuhan Yang Maha Esa melimpahkan taufik serta hidayah-Nya.



Kangkung, Mei 2000
Camat Kangkung

KRISTANTO, BA
NIP. 010 177 249

KATA PENGANTAR

Dengan rahmat Tuhan Yang Maha Esa kami bersyukur telah dapat menyusun suatu penerbitan buku "KECAMATAN KANGKUNG DALAM ANGKA TAHUN 1999"

Dihimpun dari data statistik desa, lapangan, dan data sekunder Dinas/Instansi di tingkat Kecamatan Kangkung.

Dalam penyajian buku ini telah diupayakan terbit lebih awal dari tahun sebelumnya, dengan tujuan memenuhi harapan pengguna data, baik instansi pemerintah maupun swasta maupun masyarakat.

Tak lupa juga kami mengucapkan terima kasih kepada pemerintahan desa dan instansi wilayah Kecamatan Kangkung yang telah memberikan data, sehingga buku ini terbit.

Dan juga kami senantiasa berharap untuk mendapatkan data yang lebih lengkap untuk penyajian di tahun mendatang.

Demikianlah semoga buku ini bermanfaat. Amin.

Kangkung, Mei 2000

Mantri Statistik Kecamatan Kangkung



BUANG SUPONO

NIP. 340 014 648

DAFTAR ISI

	hlm
Sambutan Camat Kangkung	i
Kata Pengantar	ii
Daftar isi	iii
Letak Geografis	vi
Peta Wilayah Kabupaten Kendal	1
Peta Wilayah Kecamatan Kangkung	2
Tabel 1.1 Luas Wilayah Dirinci Menurut Desa	3
Tabel 1.2 Luas Wilayah Dirinci Menurut Penggunaan	4
Tabel 1.3 Perincian Penggunaan Lahan	5
Tabel 1.4 Banyaknya Hari Hujan	7
Tabel 1.5 Banyaknya Curah Hujan	8
Tabel 2.1 Banyaknya Dukuh, Rukun Warga, dan Rukun Tetangga	9
Tabel 2.2 Banyaknya Balai Desa Dan Kantor Desa	10
Tabel 2.3 Banyaknya Perangkat Desa	11
Tabel 3.1 Banyaknya Rumah Tangga dan Bangunan Tempat Tinggal	12
Tabel 3.2 Banyaknya Tempat Tinggal Penduduk	13
Tabel 3.3 Banyaknya Penduduk Dirinci Menurut Jenis Kelamin	14
Tabel 3.4 Kepadatan Penduduk Dirinci Per Desa	15
Tabel 3.5 Sex Ratio Penduduk Laki-laki Terhadap Perempuan	16
Tabel 3.6 Perkembangan Penduduk Per Tahun	17
Tabel 3.7 Banyaknya Penduduk Menurut Kelompok Umur dan Jenis Kelamin	18
Tabel 3.8 Banyaknya Penduduk Umur 5-6, 7-12, 13-15	19
Tabel 3.9 Banyaknya Mutasi Penduduk	20

Tabel	3.10	Banyaknya Penduduk Dirinci Menurut Pendidikan	21
Tabel	3.11	Banyaknya Penduduk Dirinci Menurut Mata Pencaharian	23
Tabel	4.1	Banyaknya PUS Akseptor KB Aktif .	25
Tabel	5.1	Banyaknya Pemeluk Agama	27
Tabel	5.2	Banyaknya Tempat Ibadah	28
Tabel	5.3	Peserta Calon Jamaah Haji	29
Tabel	5.4	Banyaknya Ulama, Mubaligh, dan Khotib	30
Tabel	5.5	Banyaknya Nikah, Talak, Cerai dan Rujuk	31
Tabel	6.1	Banyaknya Sekolah TK, Murid, dan Guru	32
Tabel	6.2	Banyaknya Sekolah Dasar Negeri, Murid, dan Guru	33
Tabel	6.3	Banyaknya Sekolah Dasar Swasta, Murid, dan Guru	34
Tabel	6.4	Banyaknya Madrasah Ibtidaiyah, Murid, dan Guru	35
Tabel	6.5	Banyaknya Sekolah Lanjutan Pertama Negeri, Murid, dan Guru	36
Tabel	6.6	Banyaknya Sekolah Lanjutan Pertama Swasta, Murid, dan Guru	37
Tabel	6.7	Banyaknya Madrasah Tsanawiyah, Murid, dan Guru	38
Tabel	6.8	Banyaknya Madrasah Aliyah, Murid, dan Guru	39
Tabel	7.1	Banyaknya Dokter, Tenaga Medis, Dukun Bayi, Bidan dan Juru Sunat .	40
Tabel	7.2	Banyaknya Fasilitas Kesehatan ...	41
Tabel	7.3	Banyaknya Rumah Sehat A, B, C ...	42
Tabel	7.4	Banyaknya Sarana Air Bersih	43
Tabel	7.5	Banyaknya Jamban Umum, Inpres,	

	dan Swadaya	44
Tabel 8.1	Banyaknya Penderita Cacat	45
Tabel 9.1	Luas Panen dan Produksi Padi	46
Tabel 9.2	Produksi Tanaman Perdagangan	47
Tabel 9.3	Luas Panen dan Produksi Kacang Tanah dan Jagung	48
Tabel 9.4	Banyaknya Pemilik Tambak	49
Tabel 9.5	Banyaknya Unggas	50
Tabel 9.6	Banyaknya Ternak	51
Tabel 10.1	Banyaknya Sarana Angkutan Darat Kendaraan Bermotor	52
Tabel 10.2	Banyaknya Sarana Angkutan Darat Kendaraan Tak Bermotor	53
Tabel 10.3	Jenis Permukaan, Kondisi, dan Kelas Jalan	54
Tabel 11.1	Banyaknya Pesawat Radio, Televisi Listrik PLN dan Telephon	55
Tabel 12.1	Banyaknya Surat Pemberitahuan Pa- jak Terdaftar	56
Tabel 12.2	Pemasukan Pajak Bumi dan Bangunan Yang Tidak Terdapat di Kecamatan Kangkung	57
Keterangan		58

LETAK GEOGRAFIS

1. Kecamatan Kangkung terletak dalam:

Wilayah Pembantu Bupati : Weleri
Kabupaten Daerah Tingkat II : Kendal
Propinsi Daerah Tingkat I : Jawa Tengah

2. Batas-batas wilayah:

Sebelah utara : Laut Jawa
Sebelah selatan : Kec. Gemuh
Sebelah barat : Kec. Rowosari
Sebelah timur : Kec. Cepiring

3. Jarak dari Ibukota Kangkung ke beberapa kota:

Kota Propinsi Jawa Tengah : 45 Km
Kota Kabupaten Kendal : 17 Km
Kota Kecamatan Gemuh : 13 Km
Kota Kecamatan Rowosari : 19 Km
Kota Kecamatan Cepiring : 10 Km

4. Ketinggian tanah:

Kecamatan Kangkung merupakan dataran rendah dengan ketinggian 2 - 5 meter dari permukaan laut.

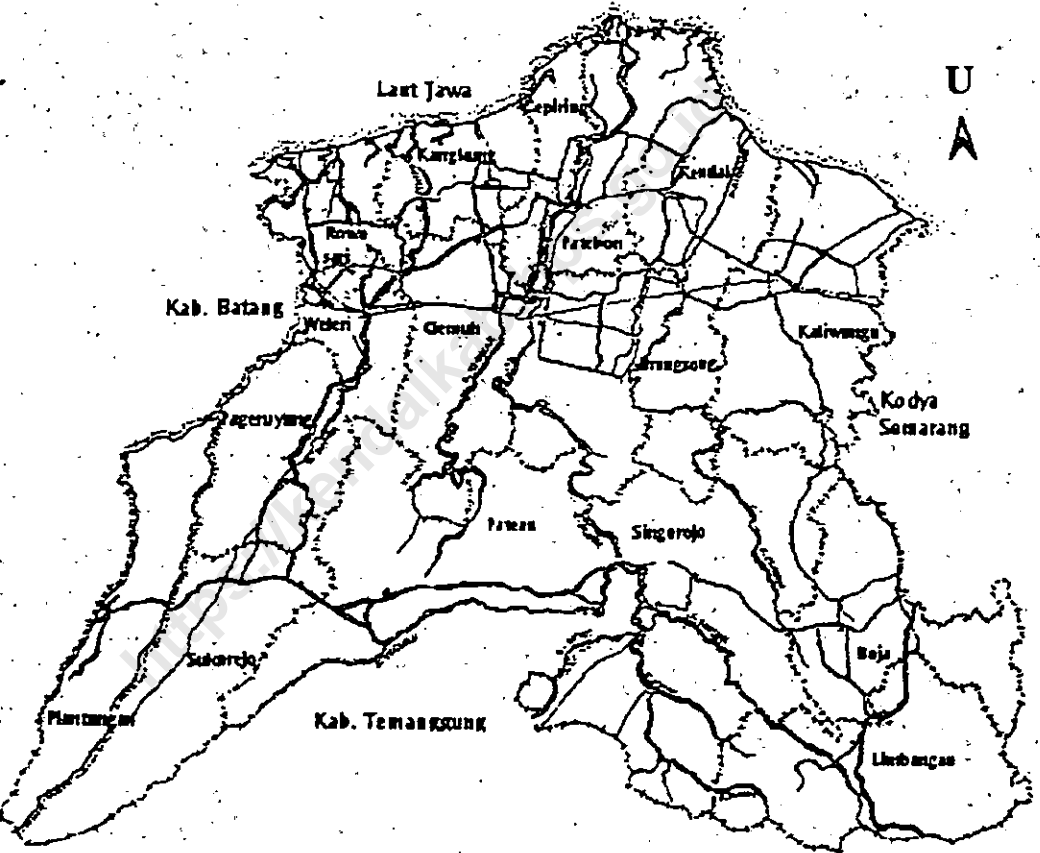
5. Suhu Udara:

Pagi/Siang hari : $\pm 32^{\circ}\text{C}$
Sore/Malam hari : $\pm 24^{\circ}\text{C}$

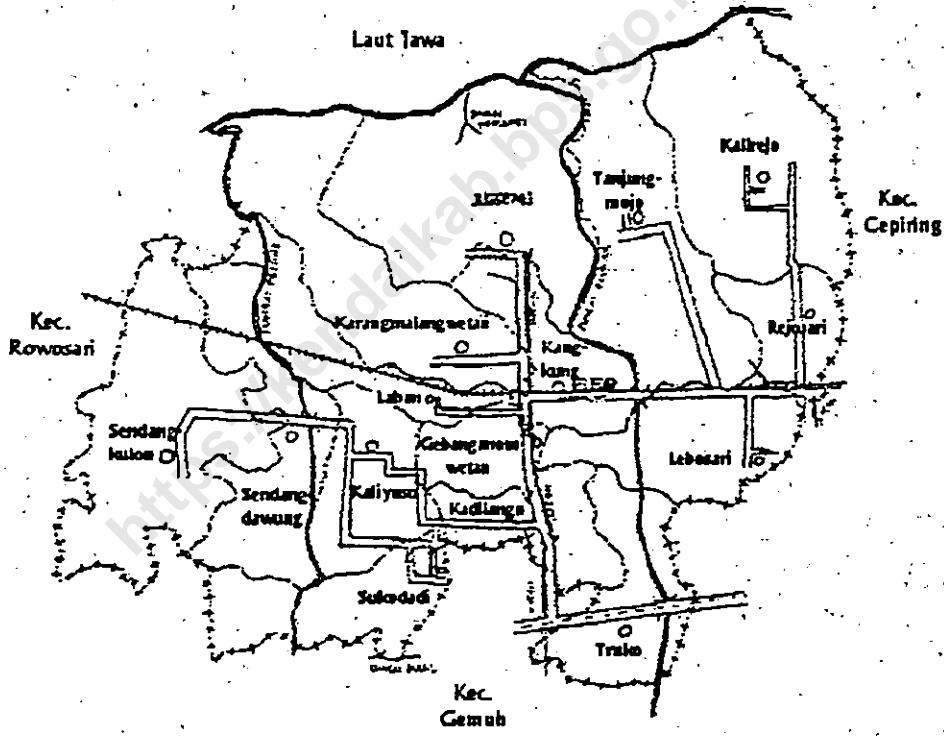
6. Curah Hujan :

Curah hujan berkisar antara 1000 mm sampai dengan 1500 mm pertahun.

KABUPATEN KENDAL



KECAMATAN KANGKUNG



Tabel : 1.1.-

**LUAS WILAYAH KECAMATAN KANGKUNG
DIRINCI MENURUT DESA**

TAHLUN : 1999

DESA	LUAS	PERSENTASE
(1)	(Km ²) (2)	(%) (3)
01. Sendangkulon	3,52	9,02
02. Sendangdawung	3,42	8,78
03. Sukodadi	1,62	4,18
04. Kaliyoso	1,45	3,72
05. Gebanganom WI	1,20	3,08
06. Kadilangu	1,61	4,13
07. Truko	1,70	4,37
08. Lebosari	1,73	4,44
09. Kangkung	2,17	5,57
10. Laban	1,77	4,54
11. Karangmalang WI	2,83	7,26
12. Jungsemi	6,08	15,59
13. Tanjungmojo	4,16	10,67
14. Rejosari	1,04	2,67
15. Kelirejo	4,69	12,02
JUMLAH	38,98	100,00

BPS Kabupaten Kendal

Sumber data : Statistik Kecamatan Kangkung
Catatan :

Tabel : 1.2.

**LUAS WILAYAH KECAMATAN KANGKUNG
DIRINCI MENURUT PENGGUNAAN**

TAHUN : 1999

JENIS PENGGUNAAN	LUAS (Km ²)	PERSENTASE (%)
(1)	(2)	(3)
01. Tanah Sawah	18,30	46,95
02. Tanah Pekarangan	7,24	18,58
03. Tanah Tegalan/Kebun	4,94	12,67
04. Tanah Hutan	1,89	4,82
05. Tanah Lain-lain	6,62	16,99
JUMLAH	38,98	100,00

Sumber data : Statistik Kecamatan Kangkung
Catatan :

BPS Kabupaten Kendal

Tabel 1.3.

**PERINCIAN PENGGUNAAN LAHAN
KECAMATAN KANGKUNG**

TAHUN : 1999

DESA	TANAH SAWAH			PEKARA
	TEHNIS	1/2 TEHNIS	S D H N	NGAN
	(Ha)	(Ha)	(Ha)	(Ha)
(1)	(2)	(3)	(4)	(5)
01. Sendangkulon	249,00	0,00	0,00	82,00
02. Sendangdewung	126,00	0,00	0,00	70,20
03. Sukodadi	95,00	0,00	0,00	43,00
04. Kaliyoso	103,00	0,00	0,00	37,40
05. Gebanganom WI	87,00	0,00	0,00	16,60
06. Kadzangu	88,00	0,00	0,00	35,70
07. Truko	67,00	0,00	0,00	61,80
08. Lebosari	66,00	0,00	0,00	29,40
09. Kangkung	78,00	0,00	0,00	47,80
10. Laban.	36,00	0,00	0,00	26,20
11. Karangmalang WI	143,00	0,00	0,00	62,30
12. Jungsemi	207,00	0,00	0,00	57,70
13. Tanjungmojo	183,00	0,00	0,00	52,60
14. Rejosari	70,00	0,00	0,00	27,80
15. Kalrejo	232,00	0,00	0,00	73,80
JUMLAH 1999	1.830,00	0,00	0,00	724,30
1998	1.830,00	0,00	0,00	724,30
1997	1.830,00	0,00	0,00	724,30

BPS Kabupaten Kendal

Sumber data : Monografi Desa 1999

Catatan :

Tabel : 1.3. lanjutan

PERINCIAN PENGGUNAAN LAHAN
KECAMATAN KANGKUNG

TAHUN : 1999

DESA	TEGALAN /			JUMLAH
	KEBUN	HUTAN	LAIN-LAIN	
	(Ha)	(Ha)	(Ha)	
(1)	(2)	(3)	(4)	(5)
01. Sendangkulon	0,00	0,00	20,60	361,60
02. Sendangdawung	30,70	0,00	114,70	341,60
03. Sukodadi	5,20	0,00	19,00	162,20
04. Kaliyoso	0,00	0,00	4,50	144,90
05. Gebanganum WI	6,30	0,00	8,20	120,10
06. Kedilangu	3,00	0,00	34,10	160,80
07. Truko	24,70	0,00	16,70	170,20
08. Lebosari	37,20	0,00	40,50	173,10
09. Kangkung	36,10	0,00	53,10	217,00
10. Laban	50,80	0,00	64,10	177,10
11. Karangmelang WI	63,80	0,00	13,90	263,00
12. Jungsemi	181,30	49,60	112,10	607,70
13. Tanjungmojo	49,40	25,60	105,40	416,00
14. Rejosari	0,00	0,00	6,30	104,10
15. Kalirejo	1,40	112,50	48,60	468,60
JUMLAH 1999	493,90	187,70	662,10	3.698,00
1998	493,90	187,70	662,10	3.698,00
1997	493,90	187,70	662,10	3.698,00

BPS Kabupaten Kendal

Sumber data : Monografi Desa 1999

Catatan :

Tabel : 1.4.

BANYAKNYA HARI HUJAN
KECAMATAN KANGKUNG
TAHUN 1996 - 1999

BULAN	1996	1997	1998	1999
(1)	(2)	(3)	(4)	(5)
01. Januari	9	13	0	10
02. Pebruari	12	9	8	11
03. Maret	8	3	5	6
04. April	4	7	8	4
05. Mei	2	5	2	4
06. Juni	1	2	6	2
07. Juli	0	0	6	3
08. Agustus	4	0	3	2
09. September	17	0	4	2
10. Oktober	9	1	5	6
11. Nopember	9	3	6	7
12. Desember	7	7	8	12
JUMLAH	62	50	63	69
Rata-rata	7	4	5	6

BPS Kabupaten Kendal

Sumber data : Pengairan Ranting Kangkung
Catatan :

Tabel : 1.5.

**BANYAKNYA CURAH HUJAN
KECAMATAN KANGKUNG
TAHUN 1996 - 1999**

BULAN	1996	1997	1998	1999
(1)	(2)	(3)	(4)	(5)
01. Januari	306	477	0	300
02. Februari	560	198	143	327
03. Maret	133	37	80	117
04. April	111	253	195	93
05. Mei	24	41	35	56
06. Juni	15	17	269	54
07. Juli	0	0	125	39
08. Agustus	65	0	19	14
09. September	68	6	90	25
10. Oktober	53	49	165	102
11. Nopember	184	239	129	193
12. Desember	258	0	117	324
JUMLAH	1.767	1.317	1.367	1.644
Rata-rata	147	110	114	137

BPS Kabupaten Kendal

Sumber data : Pengairan Ranting Kangkung
Catatan :

Tabel : 2.1

**BANYAKNYA DUKUH, RUKUN WARGA, DAN RUKUN TETANGGA
KECAMATAN KANGKUNG**

TAHUN : 1999

DESA	DUKUH	RUKUN WARGA	RUKUN TETANGGA
(1)	(2)	(3)	(4)
01. Sendangkulon	5	6	27
02. Sendangdewung	4	4	33
03. Sukodadi	2	2	14
04. Kaliyoso	3	3	15
05. Gebanganom WI	1	2	13
06. Kadilangu	3	3	18
07. Truko	4	6	19
08. Lebosari	3	7	21
09. Kangkung	4	4	21
10. Laban	2	2	12
11. Karangmalang WI	1	3	21
12. Jungsemi	3	4	27
13. Tanjungmojo	3	6	31
14. Rejosari	3	3	18
15. Kalirejo	4	6	46
JUMLAH 1999	45	60	336
1998	45	60	336
1997	45	60	336

BPS Kabupaten Kendal

Sumber data : Statistik Kecamatan Kangkung
Catatan :

Tabel : 2.2.

**BANYAKNYA BALAI DESA DAN KANTOR DESA
KECAMATAN KANGKUNG**

TAHUN : 1999

DESA	BALAI DESA	KANTOR DESA
(1)	(2)	(3)
01. Sendangkulon	1	1
02. Sendangdawung	1	1
03. Sukodadi	1	1
04. Kaliyoso	1	1
05. Gebanganom WI	1	1
06. Kaditangu	1	1
07. Truko	1	1
08. Lebosari	1	1
09. Kangkung	1	1
10. Laban	1	1
11. Karangmalang WI	1	1
12. Jungsemi	1	1
13. Tanjungmojo	1	1
14. Rejosari	1	1
15. Kalirejo	1	1
JUMLAH	15	15

BPS Kabupaten Kendal

Sumber data : Statistik Kecamatan Kangkung
Catatan :

Tabel : 2.3

**BANYAKNYA PERANGKAT DESA.
KECAMATAN KANGKUNG
TAHUN : 1999**

DESA	SEKDES/ KEL	KALUR	PEMB. KALUR	KADUS	JUMLAH
(1)	(2)	(3)	(4)	(5)	(6)
01. Sendangkulon	0	5	7	4	16
02. Sendangdawung	1	4	1	4	10
03. Sukodadi	1	4	1	2	8
04. Kaliyoso	1	5	0	2	8
05. Gebanganom WI	1	5	0	1	7
06. Kadilangu	1	5	0	2	8
07. Truko	0	3	2	4	9
08. Lebosari	1	5	0	2	8
09. Kangkung	1	3	0	2	6
10. Laban	1	4	0	0	5
11. Karangmelang WI	0	5	1	1	7
12. Jungsemi	1	5	3	3	12
13. Tanjungmojo	1	4	3	3	11
14. Rejosari	1	5	0	2	8
15. Kalirejo	1	5	2	4	12
JUMLAH 1999	12	67	20	36	135
1998	15	75	20	45	155
1997	15	75	20	45	155

Sumber data : Kaur Pemerintahan Kecamatan Kungkung
Catatan :

Tabel : 3.1.

**BANYAKNYA RUMAH TANGGA DAN BANGUNAN TEMPAT TINGGAL
KECAMATAN KANGKUNG**

TAHUN : 1999

DESA	RUMAH TANGGA	BANGUNAN TEMPAT TINGGAL
(1)	(2)	(3)
01. Sendengkulon	1.444	1.326
02. Sendangdawung	1.062	1.004
03. Sukodedi	491	492
04. Katiyoso	451	449
05. Gebanganom WI	321	312
06. Kadlangu	511	490
07. Truko	733	629
08. Lebosari	550	537
09. Kangkung	534	576
10. Laban	323	332
11. Karangmalang WI	671	609
12. Jungsemi	913	913
13. Tanjungmojo	939	892
14. Rejosari	498	451
15. Kalirejo	1.414	1.281
JUMLAH 1999	10.665	10.273
1998	10.677	10.176
1997	10.575	10.175

BPS Kabupaten Kendal

Sumber data : Statistik Kecamatan Kangkung
Caleton :

Tabel : 3.2.

**BANYAKNYA TEMPAT TINGGAL PENDUDUK
KECAMATAN KANGKUNG**

TAHUN : 1999

DESA	PER- MANEN	SEMI PER- MANEN	PAPAN	BAMBU	JUMLAH
(1)	(2)	(3)	(4)	(5)	(6)
01. Sendangkulon	46	38	968	274	1.326
02. Sendangdewung	26	18	660	232	1.004
03. Sukodadi	18	28	260	186	492
04. Kaliyoso	18	9	402	20	449
05. Gebanganom WI	12	19	206	75	312
06. Kadilangu	24	47	347	72	490
07. Truko	66	56	429	58	629
08. Lebosan	35	66	393	43	537
09. Kangkung	17	81	181	297	576
10. Leban	21	25	170	116	332
11. Karangmatang WI	69	29	420	71	609
12. Jungsemi	41	26	425	421	913
13. Tanjungmojo	17	24	674	177	692
14. Rejosari	31	63	329	28	451
15. Kalirejo	48	38	517	668	1.261
JUMLAH 1999	529	566	6.401	2.778	10.273
1998	438	524	6.432	2.762	10.176
1997	383	535	6.317	2.940	10.175

Sumber data : Statistik Kecamatan Kangkung

Cetakan :

Tabel : 3.3.

**BANYAKNYA PENDUDUK DIRINCI MENURUT JENIS KELAMIN
KECAMATAN KANGKUNG**

TAHUN : 1999

DESA	LAKI-LAKI	PEREMPUAN	JUMLAH
(1)	(2)	(3)	(4)
01. Sendangkulon	2.823	2.918	5.741
02. Sendangdawung	2.176	2.205	4.381
03. Sukodadi	1.145	1.158	2.301
04. Kaliyoso	980	972	1.952
05. Gebanganom WI.	709	701	1.410
06. Kadilangu	1.039	1.085	2.124
07. Truko	1.516	1.558	3.072
08. Lebosari	1.263	1.226	2.509
09. Kangkung	1.144	1.287	2.431
10. Laban	749	725	1.474
11. Karangmatang WI	1.460	1.460	2.940
12. Jungsemi	2.108	2.195	4.303
13. Tanjungmojo	1.910	1.954	3.864
14. Rejosari	1.050	1.024	2.074
15. Kalirejo	2.585	2.660	5.225
JUMLAH 1999	22.657	23.144	45.801
1998	22.799	23.081	45.880
1997	22.817	22.937	45.754

BPS Kabupaten Kendal

Sumber data: Monografi Desa 1999

Catatan :

Tabel : 3.4

**KEPADATAN PENDUDUK DIRINCI PER DESA
KECAMATAN KANGKUNG**

TAHUN : 1999

DESA	PENDUDUK	LUAS (Km ²)	KEPADATAN (Orang/Km ²)
(1)	(2)	(3)	(4)
01. Sendangkulon	5.741	3,52	1.633
02. Sendengdawung	4.381	3,42	1.282
03. Sukodadi	2.301	1,62	1.419
04. Kasiyoso	1.952	1,45	1.347
05. Gebanganom WI	1.410	1,20	1.174
06. Kedilangu	2.124	1,61	1.321
07. Truko	3.072	1,70	1.805
08. Lebosari	2.509	1,73	1.449
09. Kangkung	2.431	2,17	1.120
10. Laban	1.474	1,77	832
11. Karangmelang WI	2.940	2,63	1.039
12. Jungsemi	4.303	6,08	709
13. Tanjungmojo	3.864	4,16	929
14. Rejosari	2.074	1,04	1.992
15. Kalrejo	5.225	4,69	1.115
JUMLAH 1999	45.801	36,98	1.175
1998	45.880	36,98	1.177
1997	45.754	36,98	1.174

BPS Kabupaten Kendal

Sumber data : Statistik Kecamatan Kangkung

Catatan : Jumlah penduduk tahun 1999 mengalami penurunan dibanding tahun 1998 karena pada bulan April 1999 ada pembenahan administrasi kependudukan di pemerintahan desa (ada perubahan penduduk yang tidak diadministrasikan).

Tabel : 3.5

**SEX RATIO PENDUDUK LAKI-LAKI TERHADAP PEREMPUAN
KECAMATAN KANGKUNG**

TAHUN : 1999

DESA	PENDUDUK		SEX RATIO (PER 1000)
	LAKI-LAKI	PEREMPUAN	
(1)	(2)	(3)	(4)
01. Sendengkulen	2.823	2.918	967
02. Sendangdawung	2.176	2.205	987
03. Sukodadi	1.145	1.156	990
04. Kaliyoso	960	972	1.008
05. Gebenganomri WI	709	701	1.011
06. Kadilangu	1.039	1.065	958
07. Truko	1.516	1.556	974
08. Lebosari	1.283	1.226	1.046
09. Kangkung	1.144	1.287	889
10. Laban	749	725	1.033
11. Karangmatang WI	1.460	1.460	996
12. Jungsemi	2.108	2.195	960
13. Tanjungmojo	1.910	1.954	977
14. Rejosari	1.050	1.024	1.025
15. Katirejo	2.565	2.660	964
JUMLAH 1999	22.657	23.144	979
1998	22.700	23.081	988
1997	22.817	22.937	995

BPS Kabupaten Kendal

Sumber data : Statistik Kecamatan Kangkung

Cetakan :

Tabel : 3.6

**PERKEMBANGAN PENDUDUK PER TAHUN
KECAMATAN KANGKUNG**

TAHUN : 1999

TAHUN	PENDUDUK	PERKEMBANGAN PENDUDUK (%)
(1)	(2)	(3)
1980		
1981		
1982		
1983		
1984		
1985		
1986		
1987		
1988		
1989		
1990		
1991		
1992		
1993	43.803	
1994	44.228	0,74
1995	44.438	0,41
1996	45.555	2,58
1997	45.754	0,44
1998	45.890	0,28
1999	45.801	-0,17

BPS Kabupaten Kendal

Sumber data : Statistik Kecamatan Kangkung
Catatan :

Tabel : 3.7

**BANYAKNYA PENDUDUK MENURUT KELOMPOK UMUR
DAN JENIS KELAMIN
KECAMATAN KANGKUNG
TAHUN : 1998**

UMUR	LAKI-LAKI	PEREMPUAN	JUMLAH
(1)	(2)	(3)	(4)
0 - 4	2.632	2.673	5.305
5 - 9	2.333	2.418	4.811
10 - 14	2.766	2.552	5.317
15 - 19	2.544	2.526	5.070
20 - 24	2.370	2.560	4.930
25 - 29	2.340	2.453	4.793
30 - 39	2.243	2.341	4.584
40 - 49	2.032	2.137	4.169
50 - 59	1.866	1.928	3.794
60 keatas	1.472	1.556	3.028
JUMLAH 1998	22.657	23.144	45.801
1997	22.799	23.081	45.880
1997	22.817	22.837	45.754

Sumber data : Statistik Kecamatan Kangkung
Catatan :

BPS Kabupaten Kendal

Tabel : 3.8

**BANYAKNYA PENDUDUK UMUR 5 - 6, 7 - 12, 13 - 15
KECAMATAN KANGKUNG**

TAHUN : 1999

DESA	5 - 6	7 - 12	13 - 15
(1)	(2)	(3)	(4)
01. Sendangkulon	204	539	331
02. Sendangdawung	157	448	123
03. Sukodadi	96	336	59
04. Kaliyoso	92	352	69
05. Gebanganom WI	152	187	45
06. Kadlangu	109	418	77
07. Truko	142	623	137
08. Lebosari	111	296	69
09. Kangkung	164	553	72
10. Laban	79	281	46
11. Karangmalang WI	139	499	87
12. Jungsemi	261	947	181
13. Tanjungmojo	159	583	98
14. Rejosari	106	268	78
15. Kalrejo	166	636	198
JUMLAH 1999	2.137	7.174	1.691
1998	2.184	7.142	1.673
1997			

BPS Kabupaten Kendal

Sumber data : Statistik Kecamatan Kangkung

Cetakan :

Tabel : 3.9

**BANYAKNYA MUTASI PENDUDUK
KECAMATAN KANGKUNG**

TAHUN : 1999

DESA	KELA- HIRAN	KEMA- TIAN	DATANG	PERGI
(1)	(2)	(3)	(4)	(5)
01. Sendangkulon	65	41	8	21
02. Sendangdawung	75	34	20	97
03. Sukodadi	40	20	2	2
04. Kaliyoso	24	15	4	1
05. Gebanganom WI	21	12	4	2
06. Kadilangu	20	14	14	1
07. Truko	52	27	9	14
08. Lebosari	21	19	2	14
09. Kangkung	17	16	3	4
10. Leben	16	6	11	3
11. Karangmalang WI	31	25	14	12
12. Jungsemi	59	29	4	13
13. Tanjungmojo	41	32	8	21
14. Rejosari	13	13	1	6
15. Kalirejo	17	28	42	193
JUMLAH 1999	512	331	146	406
1998	658	516	324	381
1997	629	324	84	70

BPS Kabupaten Kendal

Sumber data : Statistik Kecamatan Kangkung

Catatan :

Tabel : 3.10

**BANYAKNYA PENDUDUK
DIRINCI MENURUT PENDIDIKAN
KECAMATAN KANGKUNG
TAHUN : 1999**

DESA	TIDAK	TIDAK	BELUM	TAMAT SD	
	SEKOLAH	TAMAT SD			
(1)	(2)	(3)	(4)	(5)	
01. Sendangkulon	338	689	808	1.862	
02. Sendangdawung	182	288	564	1.817	
03. Sukodadi	138	289	359	837	
04. Katiyoso	241	319	269	327	
05. Gebenganom WI	170	244	345	128	
06. Kadilangu	187	249	273	428	
07. Truko	121	424	562	421	
08. Lebosari	184	346	528	791	
09. Kangkung	241	308	527	654	
10. Laban	207	161	184	311	
11. Karangmalang WI	132	213	429	1.291	
12. Jungsemi	493	440	877	1.351	
13. Tanjungmojo	144	424	589	1.381	
14. Rejosari	252	458	383	298	
15. Kalirejo	193	904	504	1.819	
	JUMLAH 1999	3.221	5.756	7.221	13.712
	1998	3.316	5.752	7.207	13.730
	1997	3.159	5.826	6.783	13.541

BPS Kabupaten Kendal

Sumber data : Statistik Kecamatan Kangkung

Catatan :

Tabel : 3.10 (Lanjutan)

**BANYAKNYA PENDUDUK
DIRINCI MENURUT PENDIDIKAN
KECAMATAN KANGKUNG
TAHUN : 1999**

DESA	TAMAT			
	SLTP	SLTA	PT (AKADEMI)	
(1)	(2)	(3)	(4)	
01. Sendangkulon	1.069	469	22	
02. Sendangdawung	844	274	18	
03. Sukodadi	304	169	9	
04. Kaliyoso	289	138	6	
05. Gebanganom WI	127	127	6	
06. Kadilangu	268	231	12	
07. Truko	647	451	27	
08. Lebosari	198	238	31	
09. Kangkung	159	239	18	
10. Laban	138	168	6	
11. Karangmalang WI	209	254	27	
12. Jungsemi	184	268	4	
13. Tanjungmojo	489	297	178	
14. Rejosari	238	181	26	
15. Kafirejo	1.081	438	34	
	JUMLAH 1999	6.224	3.940	422
	1998	6.208	3.964	413
	1997	6.578	3.892	545

BPS Kabupaten Kendal

Sumber data : Statistik Kecamatan Kangkung
Cetakan :

Tabel : 3.11

**BANYAKNYA PENDUDUK YANG BEKERJA
DIRINCI MENURUT MATA PENCAHARIAN
KECAMATAN KANGKUNG
TAHUN : 1999**

DEGA	PETANI	BURUH TANI	NELAYAN	PENGU- SAHA	BRH IND. BGN.
(1)	(2)	(3)	(4)	(5)	(6)
01. Sendangkulon	424	2.021	70	11	22
02. Sendangdawung	463	1.667	2	4	42
03. Sukodadi	414	697	0	7	74
04. Kaliyoso	481	843	0	8	29
05. Gebanganom WI	253	511	0	3	13
06. Kadilangu	239	643	0	18	97
07. Truko	323	519	0	29	64
08. Lebosari	237	418	0	32	102
09. Kangkung	224	614	2	31	113
10. Laban	276	366	10	3	47
11. Karangmelang WI	1.649	131	0	3	27
12. Jungsemi	921	986	0	8	79
13. Tanjungmojo	1.059	766	0	9	139
14. Rejosari	140	762	102	3	67
15. Kabrejo	2.018	604	186	24	278
JUMLAH 1999	9.119	12.188	372	183	1.193
1998	9.141	12.207	372	191	1.195
1997	9.043	12.407	372	185	1.422

Sumber data : Statistik Kecamatan Kangkung

Colatan :

Tabel : 3.11 (Lanjutan)

**BANYAKNYA PENDUDUK YANG BEKERJA
DIRINCI MENURUT MATA PENCAHARIAN
KECAMATAN KANGKUNG
TAHUN : 1999**

DESA	PE- DAGANG	ANG- KUTAN	PNS / ABRI	PEN- SIUN	LAIN- LAIN
(1)	(7)	(8)	(9)	(10)	(11)
01. Sendangkulon	14	16	27	24	469
02. Sendangdawung	27	9	38	5	367
03. Sukodedi	41	8	23	5	124
04. Kaliyoso	14	9	24	4	267
05. Gebanganom WI	12	7	24	6	216
06. Kadilangu	28	23	30	8	243
07. Truko	44	61	81	18	464
08. Lebosari	32	11	28	3	671
09. Kangkung	79	36	25	10	846
10. Laban	10	11	22	3	291
11. Karangmatang WI	11	12	35	3	732
12. Jungsemi	61	31	28	3	678
13. Tanjungmojo	69	34	54	12	604
14. Rejosari	14	11	38	6	481
15. Kalirejo	43	37	97	9	970
JUMLAH 1999	499	316	574	119	7.811
1998	496	314	577	119	7.806
1997	476	311	629	116	7.907

Sumber data : Statistik Kecamatan Kangkung
Cetakan :

Tabel : 4.1.

**BANYAKNYA PUS AKSEPTOR KB AKTIF
KECAMATAN KANGKUNG**

TAHLIN : 1999

DESA	PUS	KONTRASEPSI		
		IUD	PIL	KONDOM
(1)	(2)	(3)	(4)	(5)
01. Sendangkulon	631	5	302	0
02. Sendengdawung	633	3	356	2
03. Sukodadi	295	8	78	0
04. Katiyoso	269	6	79	0
05. Gebanganom WI	215	22	73	0
06. Kadilangu	371	13	81	0
07. Truko	495	8	163	0
08. Lebosari	378	3	154	0
09. Kangkung	417	7	100	0
10. Laban	180	8	26	0
11. Karangmalang WI	471	11	134	0
12. Jungsemi	615	20	245	2
13. Tanjungmojo	602	7	109	0
14. Rejosari	335	4	92	0
15. Ketirejo	787	4	253	2
JUMLAH 1999	6.913	129	2.245	6
1998	6.447	138	2.068	8
1997	6.831	146	3.788	2

BPS Kabupaten Kendal

Sumber data : PPLKB Kecamatan Kengkung
Catatan :

Tabel : 4.1. lanjutan

**BANYAKNYA PUS AKSEPTOR KB AKTIF
KECAMATAN KANGKUNG**

TAHLIN : 1999

DESA	KONTRASEPSI				JUMLAH
	ITIP	SUNTIK	MOP	MOW	
(1)	(2)	(3)	(4)	(5)	(6)
01. Sendangkulon	18	222	119	1	667
02. Sendangdawung	3	132	24	0	520
03. Sukodadi	0	130	11	2	229
04. Kaliyoso	1	62	39	1	208
05. Gebanganom WI	0	53	19	2	169
06. Kadilangu	2	148	42	4	290
07. Truko	9	176	29	7	392
08. Lebosari	2	112	22	1	294
09. Kangkung	0	153	20	1	281
10. Laban	0	49	67	3	153
11. Karangmelang WI	3	148	57	1	354
12. Jungsemi	2	169	27	4	469
13. Tanjungmojo	15	239	114	6	490
14. Rejosari	0	123	31	15	266
15. Kalirejo	2	311	30	6	608
JUMLAH 1999	57	2.247	651	54	5.399
1996	654	2.289	63	63	5.313
1997	643	2.365	67	673	7.685

Sumber data : PPLKB Kecamatan Kangkung

Catatan :

Tabel : 5.1

**BANYAKNYA PEMELUK AGAMA
KECAMATAN KANGKUNG**

TAHUN : 1999

DESA	ISLAM	KRISTEN		BUDHA	HINDU
		PROT.	KTL		
(1)	(2)	(3)	(4)	(5)	(6)
01. Sendangkulon	6.738	0	3	0	0
02. Sendangdewung	4.361	0	0	0	0
03. Sukodadi	2.301	0	0	0	0
04. Kaliyoso	1.852	0	0	0	0
05. Gebanganom WI	1.410	0	0	0	0
06. Kadilangu	2.124	0	0	0	0
07. Truko	3.072	0	0	0	0
08. Lebosan	2.509	0	0	0	0
09. Kangkung	2.431	0	0	0	0
10. Laban	1.474	0	0	0	0
11. Karangmatang WI	2.940	0	0	0	0
12. Jungsemi	4.303	0	0	0	0
13. Tanjungmejo	3.663	0	1	0	0
14. Rejosari	2.074	0	0	0	0
15. Kalirejo	6.225	0	0	0	0
JUMLAH 1999	45.797	0	4	0	0
1998	45.877	0	3	0	0
1997	45.751	0	3	0	0

Sumber data : Statistik Kecamatan Kangkung

Cetakan :

Tabel : 5.2

**BANYAKNYA TEMPAT IBADAH
KECAMATAN KANGKUNG**

TAHUN : 1999

DESA	MASJID	MUSHOLA	GEREJA	KUIL
(1)	(2)	(3)	(4)	(5)
01. Sendangkulon	3	16	0	0
02. Sendengdewung	2	18	0	0
03. Sukodadi	2	8	0	0
04. Kaliyoso	1	10	0	0
05. Gebanganom WI	1	5	0	0
06. Kadilangu	2	9	0	0
07. Truko	4	7	0	0
08. Lebosari	4	6	0	0
09. Kangkung	2	10	0	0
10. Laban	2	3	0	0
11. Karangmaleng WI	2	9	0	0
12. Jungsemi	2	11	0	0
13. Tanjungmojo	2	7	0	0
14. Rejosari	2	6	0	0
15. Kalirejo	2	18	0	0
JUMLAH 1999	33	145	0	0
1998	33	145	0	0
1997	31	142	0	0

BPS Kabupaten Kendal

Sumber data : Statistik Desa

Catatan :

Tabel : 5.3

**PESERTA CALON JAMAAH HAJI
KECAMATAN KANGKUNG**

TAHLIN: 1997 - 1999

DESA	1997	1998	1999
(1)	(2)	(3)	(4)
01. Sendangkulon	15	2	8
02. Sendangdawung	11	0	10
03. Sukodadi	5	0	3
04. Kaliyoso	1	0	1
05. Gebanganom WI	0	0	2
06. Kadilangu	0	2	4
07. Truko	0	0	5
08. Lebosari	0	0	1
09. Kangkung	2	0	2
10. Laban	0	0	2
11. Karangmaleng WI	7	2	10
12. Jungsemi	1	1	6
13. Tanjungmop	4	0	5
14. Rejosari	0	0	2
15. Kalirejo	2	2	10
JUMLAH	48	9	71

BPS Kabupaten Kendal

Sumber data : KUA Kecamatan Kangkung
Cetakan :

Tabel : 5.4

**BANYAKNYA ULAMA, MUBALIGH, DAN KHOTIB
KECAMATAN KANGKUNG**

TAHUN : 1999

DESA	ULAMA	MUBALIGH	KHOTIB
(1)	(2)	(3)	(4)
01. Sendangkulon	20	1	15
02. Sendangdawang	10	3	15
03. Sukodadi	18	4	10
04. Kafiyo	9	3	6
05. Gebenganom WI	5	1	5
06. Kadilangu	6	2	10
07. Truko	9	2	15
08. Lebosari	10	1	15
09. Kangkung	18	3	8
10. Laban	5	0	10
11. Karangmalang WI	9	3	10
12. Jungsemi	11	4	13
13. Tanjungmojo	14	4	10
14. Rejosari	13	5	10
15. Ketarejo	22	7	9
JUMLAH 1999	177	43	160
1998	182	75	139
1997	136	49	161

BPS Kabupaten Kendal

Sumber data : KUA Kecamatan Kangkung
Catatan :

Tabel 5.5

**BANYAKNYA NIKAH, TALAK, CERAI DAN RULUK
KECAMATAN KANGKUNG**

TAHUN : 1999

DESA	NIKAH	TALAK	CERAI	RULUK
(1)	(2)	(3)	(4)	(5)
01. Sendangkulon	62			
02. Sendangdewung	46			
03. Sukodadi	17			
04. Kaliyoso	18			
05. Gebanganan-WI	19			
06. Kadilengu	21			
07. Truko	24			
08. Lebosari	22		--- Data tidak tersedia ---	
09. Kangkung	30			
10. Leban	9			
11. Karangmalang WI	28			
12. Jungsemi	43			
13. Tanjungmojo	29			
14. Rejosari	25			
15. Kalirejo	50			
	JUMLAH 1999	443		
	1998	450		
	1997	452		

Sumber data : KUA Kecamatan Kangkung,
Catatan :

Tabel : 0.1

**BANYAKNYA SEKOLAH TK, MURID DAN GURU
KECAMATAN KANGKUNG
TAHUN : 1998**

DESA	SEKOLAH	MURID	GURU
(1)	(2)	(3)	(4)
01. Sendangkulon	1	30	2
02. Sendangdewung	1	32	2
03. Sukodadi	0	0	0
04. Kaliyoso	1	34	2
05. Gebanganom WI	1	30	2
06. Kadilangu	2	66	4
07. Truko	1	32	3
08. Lebosari	1	39	2
09. Kangkung	1	34	2
10. Laban	1	35	3
11. Karangmelang WI	1	41	2
12. Jungsemi	0	0	0
13. Tanjungmojo	1	36	2
14. Rejosari	1	34	2
15. Kalirejo	1	34	2
JUMLAH 1998	14	477	30
1999	14	489	30
1997	13	454	30

BPS Kabupaten Kendal

Sumber data : Depdikbud Kecamatan Kangkung
Coletan :

Tabel : 6.2

**BANYAKNYA SEKOLAH DASAR NEGERI, MURID DAN GURU
KECAMATAN KANGKUNG**

TAHUN : 1999

DESA	SEKOLAH	MURID	GURU
(1)	(2)	(3)	(4)
01. Sendangkulon	4	634	23
02. Sendangdawung	2	386	13
03. Sukodadi	2	310	12
04. Kaliyoso	1	257	8
05. Gebanganom Wl	1	96	7
06. Kadilangu	2	269	13
07. Truko	1	100	7
08. Lebosari	2	347	16
09. Kangkung	1	171	8
10. Laban	1	202	7
11. Karangmalang Wl	2	321	13
12. Jungsemi	3	578	21
13. Tanjungmojo	2	486	15
14. Rejosari	1	270	7
15. Kalirejo	4	674	26
JUMLAH 1999	29	5.032	196
1998	30	5.574	217
1997	30	5.532	212

BPS Kabupaten Kendal

Sumber data : Dinas P & K Kecamatan Kangkung
Catatan :

Tabel : 6.3

**BANYAKNYA SEKOLAH DASAR SWASTA, MURID DAN GURU
KECAMATAN KANGKUNG**

TAHLIN : 1999

DESA	SEKOLAH	MURID	GURU
(1)	(2)	(3)	(4)
01. Sendangkulon	0	0	0
02. Sendangdewung	0	0	0
03. Sukodadi	0	0	0
04. Kaliyoso	0	0	0
05. Gebanganom WI	0	0	0
06. Kadilangu	0	0	0
07. Truko	1	144	7
08. Lebosan	0	0	0
09. Kangkung	0	0	0
10. Laban	0	0	0
11. Karangmalang WI	0	0	0
12. Jungsemi	0	0	0
13. Tanjungmojo	0	0	0
14. Rejosari	0	0	0
15. Katsirejo	0	0	0
JUMLAH 1999	1	144	7
1998	1	144	7
1997	1	143	7

BPS Kabupaten Kendal

Sumber data : Dines P & K Kecamatan Kangkung

Cetakan :

Tabel : 6.4

**BANYAKNYA MADRASAH IBTIDAYAH, MURID DAN GURU
KECAMATAN KANGKUNG**

TAHUN : 1999

DESA	SEKOLAH	MURID	GURU
(1)	(2)	(3)	(4)
01. Sendangkulon	1	204	8
02. Sendangdewung	1	212	6
03. Sukodadi	0	0	0
04. Kaliyoso	0	0	0
05. Gebanganom WI	1	115	6
06. Kadilangu	0	0	0
07. Truko	0	0	0
08. Lebosari	0	0	0
09. Kangkung	1	171	7
10. Laban	0	0	0
11. Karangmalang WI	1	81	4
12. Jungsemi	0	0	0
13. Tanjungmojo	0	0	0
14. Rejosari	0	0	0
15. Kalrejo	0	0	0
JUMLAH 1999	5	783	29
1998	5	872	32
1997	5	878	32

BPS Kabupaten Kendal

Sumber data : PPA Kecamatan Kangkung

Catatan :

Tabel : 6.5

**BANYAKNYA SEKOLAH LANJUTAN PERTAMA NEGERI, MURID DAN GURU
KECAMATAN KANGKUNG**

TAHUN : 1999

DESA	SEKOLAH	MURID	GURU
(1)	(2)	(3)	(4)
01. Sendangkulon	0	0	0
02. Sendangdewung	0	0	0
03. Sukodadi	0	0	0
04. Kaliyoso	1	460	22
05. Gebenganom WI	0	0	0
06. Kedilangu	0	0	0
07. Truko	0	0	0
08. Lebosari	0	0	0
09. Kangkung	1	603	33
10. Laban	0	0	0
11. Karangmalang WI	0	0	0
12. Jungsemi	0	0	0
13. Tanjungmojo	0	0	0
14. Rejosari	0	0	0
15. Kalrejo	0	0	0
JUMLAH 1999	2	1.063	56
1998	2	1.083	52
1997	2	1.041	52

BPS Kabupaten Kendal

Sumber data : SLTP Negeri se-Kecamatan Kangkung
Catatan :

Tabel : 6.6

**BANYAKNYA SEKOLAH LANJUTAN PERTAMA SWASTA, MURID DAN GURU
KECAMATAN KANGKUNG**

TAHUN : 1999

DESA	SEKOLAH	MURID	GURU
(1)	(2)	(3)	(4)
01. Sendangkulon	0	0	0
02. Sendangdawung	0	0	0
03. Sukodedi	0	0	0
04. Kaliyoso	0	0	0
05. Gebanganom WI	0	0	0
06. Kadzangu	0	0	0
07. Truko	1	148	12
08. Lebosari	0	0	0
09. Kengkung	0	0	0
10. Leban	0	0	0
11. Karangmalang WI	0	0	0
12. Jungsemi	0	0	0
13. Tanjungmojo	0	0	0
14. Rejosari	0	0	0
15. Kalirejo	0	0	0
JUMLAH 1999	1	148	12
1998	1	242	9
1997	1	154	10

BPS Kabupaten Kendal

Sumber data : SLTP Swasta se-Kecamatan Kengkung

Catatan :

Tabel : 6.7

**BANYAKNYA MADRASAH TSANAWIYAH, MURID DAN GURU
KECAMATAN KANGKUNG**

TAHUN : 1999

DESA	SEKOLAH	MURID	GURU
(1)	(2)	(3)	(4)
01. Sendengkuton	0	0	0
02. Sendengdawung	0	0	0
03. Sukodadi	0	0	0
04. Keliyoso	0	0	0
05. Gebanganom WI	0	0	0
06. Kedilangu	0	0	0
07. Truko	0	0	0
08. Lebosari	0	0	0
09. Kangkung	1	513	23
10. Laben	0	0	0
11. Kerangmalang WI	1	140	18
12. Jungsemi	0	0	0
13. Tanjungmojo	0	0	0
14. Rejosari	0	0	0
15. Kalirejo	0	0	0
JUMLAH 1999	2	653	41
1998	2	622	41
1997	2	475	39

BPS Kabupaten Kendal

Sumber data : PPA Kecamatan Kangkung
Catatan :

Tabel : 0.6

**BANYAKNYA MADRASAH ALIYAH, MURID DAN GURU
KECAMATAN KANGKUNG**

TAHLIN : 1999

DESA	SEKOLAH	MURID	GURU
(1)	(2)	(3)	(4)
01. Sendangkulon	0	0	0
02. Sendangdewung	0	0	0
03. Sukodadi	0	0	0
04. Kaliyoso	0	0	0
05. Gebanganom Wl	0	0	0
06. Kadilangu	0	0	0
07. Truko	0	0	0
08. Lebosari	0	0	0
09. Kangkung	0	0	0
10. Leben	0	0	0
11. Karangmatang Wl	1	60	18
12. Jungsemi	0	0	0
13. Tanjungmojo	0	0	0
14. Rejosari	0	0	0
15. Kalirejo	0	0	0
JUMLAH 1999	1	60	18
1998	1	68	10
1997	1	51	18

BPS Kabupaten Kendal

Sumber data : PPA Kecamatan Kangkung
Catatan :

Tabel : 7.1

**BANYAKNYA DOKTER, TENAGA MEDIS (MANTRI KESEHATAN),
DUKUN BAYI, BIDAN DAN JURU SUNAT
KECAMATAN KANGKUNG
TAHUN : 1999**

DESA	DOKTER	MANTRI KES.	BIDAN	DUKUN BAYI	JURU SUNAT
(1)	(2)	(3)	(4)	(5)	(6)
01. Sendangkulon	0	0	2	11	0
02. Sendangdewung	0	0	1	3	0
03. Sukodadi	0	0	1	2	0
04. Kaliyoso	0	0	1	0	0
05. Gebanganom WI	0	0	0	0	0
06. Kadilangu	0	0	2	0	0
07. Truko	0	0	2	0	0
08. Lebosari	0	0	1	3	0
09. Kangkung	0	0	2	2	1
10. Laban	0	0	1	0	0
11. Karangmalang WI	0	0	1	2	0
12. Jungsemi	0	0	1	4	0
13. Tanjungmojo	0	1	1	2	0
14. Rejosari	0	0	1	1	0
15. Kalirejo	0	0	1	0	0
JUMLAH 1999	0	1	18	30	1
1998	0	1	21	31	1
1997	0	0	16	16	1

Sumber data : Lap. Statistik Kecamatan Kangkung
Colatan :

Tabel : 7.2

**BANYAKNYA FASILITAS KESEHATAN
KECAMATAN KANGKUNG**

TAHUN : 1999

DESA	RSU	PUSKESMAS	PUSKESMAS PEMBANTU
(1)	(2)	(3)	(4)
01. Sendangkulon	0	0	1
02. Sendangdawang	0	0	0
03. Sukodadi	0	0	0
04. Kaliyoso	0	0	0
05. Gebanganom Wl	0	0	0
06. Kadzangu	0	0	0
07. Truko	0	0	1
08. Lebosari	0	0	0
09. Kangkung	0	1	0
10. Laban	0	0	0
11. Karangmatang Wl	0	0	0
12. Jungsemi	0	0	0
13. Tanjungmojo	0	0	0
14. Rejosari	0	0	1
15. Kalrejo	0	0	0
JUMLAH 1999	0	1	3
1998	0	1	3
1997	0	1	3

BPS Kabupaten Kendal

Sumber data: Puskesmas Kecamatan Kungkung

Catatan :

Tabel : 7.3

**BANYAKNYA RUMAH SEHAT A, B, C
KECAMATAN KANGKUNG**

TAHUN : 1999

DESA	TYPE RUMAH SEHAT			JUMLAH
	A	B	C	
(1)	(2)	(3)	(4)	(5)
01. Sendangkulon	144	722	578	1.444
02. Sendangdawung	13	418	604	1.033
03. Sukodadi	115	215	77	407
04. Kaliyoso	78	296	62	434
05. Gebenganom WI	71	189	46	306
06. Kadilangu	59	384	53	496
07. Truko	41	330	292	663
08. Lebosari	28	162	319	509
09. Kangkung	38	158	67	261
10. Laban	96	126	94	316
11. Karangmatang WI	18	266	401	685
12. Jungsemi	28	135	736	899
13. Tanjungmojo	33	409	483	925
14. Rejosari	149	112	194	455
15. Kalrejo	27	269	940	1.236
JUMLAH 1999	934	4.189	4.946	10.069
1998	927	4.189	4.951	10.067
1997				

BPS Kabupaten Kendal

Sumber data : Kaur Beng Kecamatan Kangkung

Cetakan :

Tabel : 7.4

**BANYAKNYA SARANA AIR BERSIH
KECAMATAN KANGKUNG**

TAHUN : 1999

DESA	SUMUR ARTETIS	SPT	SUMUR GALI	PELANG- GAN PAM
(1)	(2)	(3)	(4)	(5)
01. Sendangkulon	2	15	468	0
02. Sendengdawung	1	10	269	0
03. Sukodadi	0	16	151	0
04. Katiyoso	0	12	129	0
05. Gebangenom WI	0	9	148	0
06. Kadilangu	0	14	225	0
07. Truko	0	16	210	160
08. Lebosari	0	15	220	0
09. Kangkung	0	16	204	0
10. Laban	0	12	123	0
11. Karangmelang WI	0	14	160	0
12. Jungsemi	0	5	235	0
13. Tanjungmojo	0	15	213	0
14. Rejosari	0	12	189	0
15. Katirejo	0	11	479	0
JUMLAH 1999	3	192	3.423	160
1998	4	192	3.423	50
1997				

BPS Kabupaten Kendal

Sumber data : Puskesmas Kecamatan Kangkung
Catatan :

Tabel : 7.5

**BANYAKNYA JAMBAH UMUM, INPRES, DAN SWADAYA
KECAMATAN KANGKUNG**

TAHUN : 1999

DESA	UMUM	INPRES	SWADAYA
(1)	(2)	(3)	(4)
01. Sendangkulon	0	0	201
02. Sendangdawang	0	0	146
03. Sukodadi	0	0	231
04. Kalyoso	0	0	116
05. Gebanganom WI	0	0	131
06. Kadilangu	0	0	184
07. Truko	0	0	170
08. Lebosari	0	0	135
09. Kangkung	3	0	263
10. Laban	0	0	127
11. Karangmalang WI	0	0	117
12. Jungsemi	0	0	102
13. Tanjungmejo	2	0	152
14. Rejosari	1	0	141
15. Katrejo	0	0	169
JUMLAH 1999	6	0	2.365
1998	2	0	2.187
1997			

BPS Kabupaten Kendal

Sumber data : Puskesmas Kecamatan Kangkung

Catatan :

Tabel : 8.1

**BANYAKNYA PENDERITA CACAT
KECAMATAN KANGKUNG**

TAHUN : 1999

DESA	JENIS PENDERITA CACAT					
	TUNA NETRA	TUBUH	MEN TAL	BISU TULI	GAN DA	JUM LAH
(1)	(2)	(3)	(4)	(5)	(6)	(7)
01. Sendangkulon	0	2	3	0	0	5
02. Sendangdawung	0	2	0	0	0	2
03. Sukodadi	4	5	2	0	0	11
04. Kaliyoso	3	3	3	0	0	9
05. Gebanganom WI	2	1	2	0	0	5
06. Kadilangu	5	4	2	0	0	11
07. Truko	3	6	4	0	0	13
08. Lebosari	3	1	7	0	0	11
09. Kangkung	2	8	3	0	0	13
10. Laban	2	5	3	0	0	10
11. Karangmalang WI	4	3	7	0	0	14
12. Jungsemi	6	2	8	0	0	16
13. Tanjungmojo	0	4	0	0	0	4
14. Rejosari	0	0	1	0	0	1
15. Kalirejo	1	6	3	0	0	10
JUMLAH 1999	35	52	48	0	0	135
1998	35	52	48	0	0	135
1997	35	52	48	0	0	135

BPS Kabupaten Kendal

Sumber data : Dinac Sosial Kecamatan Kangkung
Catatan :

Tabel : 9.1

**LUAS PANEN DAN PRODUKSI PADI
KECAMATAN KANGKUNG**

TAHUN : 1998

DESA	PADI SAWAH		PADI GOGO		
	LUAS	PRODUKSI	LUAS	PRODUKSI	
	(Ha)	(Ton)	(Ha)	(Ton)	
(1)	(2)	(3)	(4)	(5)	
01. Sendangkulon	423,00	2.672,00	0,00	0,00	
02. Sendangdawung	208,00	1.265,00	0,00	0,00	
03. Sukodadi	61,00	371,00	0,00	0,00	
04. Kaliyoso	16,00	97,00	0,00	0,00	
05. Gebanganom WI	62,00	377,00	0,00	0,00	
06. Kadilangu	71,00	432,00	0,00	0,00	
07. Truko	22,00	134,00	0,00	0,00	
08. Lebosari	40,00	243,00	0,00	0,00	
09. Kangkung	43,00	261,00	0,00	0,00	
10. Leban	46,00	289,00	0,00	0,00	
11. Karangmelang WI	57,00	346,00	0,00	0,00	
12. Jungsemi	74,00	459,00	0,00	0,00	
13. Tanjungmojo	181,00	979,00	0,00	0,00	
14. Rejosari	57,00	346,00	0,00	0,00	
15. Kalrejo	248,00	1.495,00	0,00	0,00	
	JUMLAH 1999	1.587,00	9.649,00	0,00	0,00
	1998	1.580,00	9.680,00	0,00	0,00
	1997	1.582,00	9.868,00	0,00	0,00

BPS Kabupaten Kendal

Sumber data : Mantri Tani Kecamatan Kangkung

Catatan :

Tabel : 9.2

PRODUKSI TANAMAN PERDAGANGAN
KECAMATAN KANGKUNG

TAHUN : 1999

TAHUN	KELAPA	TEBAKAU	KAPOK
(1)	(Butir) (2)	(Kw) (3)	(Kg) (4)
1992			
1993			
1994			
1995	1.657.320	10.610,90	25,25
1996	1.656.150	14.864,00	21,71
1997	1.653.871	14.408,00	26,30
1998	1.657.320	9.800,00	24,98
1999	1.656.870	10.740,00	23,77

BPS Kabupaten Kendal

Sumber data : PPL Perkebunan Kecamatan Kangkung
Cetakan :

Tabel : 9.3

**LUAS PANEN DAN PRODUKSI KACANG TANAH DAN JAGUNG
KECAMATAN KANGKUNG**

TAHUN : 1999

DESA	KACANG TANAH		JAGUNG	
	LUAS	PROD	LUAS	PROD
	(Ha)	(Ton)	(Ha)	(Ton)
(1)	(2)	(3)	(4)	(5)
01. Sendangkulon	0,00	0,00	0,00	0,00
02. Sendangdawung	0,00	0,00	0,00	0,00
03. Sukodadi	10,00	12,00	66,00	317,00
04. Kaliyoso	6,00	7,00	52,00	250,00
05. Gebanganom WI	7,00	8,00	26,00	125,00
06. Kadiengu	3,00	3,00	21,00	101,00
07. Truko	10,00	12,00	24,00	115,00
08. Lebosari	3,00	3,00	14,00	67,00
09. Kangkung	3,00	3,00	23,00	110,00
10. Laban	11,00	13,00	14,00	67,00
11. Karangmalang WI	9,00	10,00	44,00	211,00
12. Jungsemi	15,00	18,00	168,00	808,00
13. Tanjungmojo	4,00	4,00	7,00	34,00
14. Rejosari	0,00	0,00	0,00	0,00
15. Kalirejo	0,00	0,00	0,00	0,00
JUMLAH 1999	81,00	93,00	459,00	2.203,00
1998	78,00	89,00	490,00	2.209,00
1997	74,00	81,00	457,00	2.194,00

BPS Kabupaten Kendal

Sumber data : Mantri Tani Kecamatan Kangkung

Cetakan :

Tabel : 9.4

**BANYAKNYA PEMILIK TAMBAK
KECAMATAN KANGKUNG**

TAHLIN : 1999

DESA	LUAS	PEMILIK
(1)	(Ha) (2)	(Orang) (3)
01. Jungsemi	49,60	
02. Tanjungmojo	25,60	
03. Katrejo	112,50	
JUMLAH 1999		187,70
1998		187,70
1997		187,70

Sumber data : Monografi Kecamatan Kangkung
Catatan :

Tabel : 9.5

**BANYAKNYA UNGGAS
KECAMATAN KANGKUNG
TAHUN : 1999**

DESA	AYAM KAMPUNG	AYAM RAS	ITIK	ITIK MANILA
(1)	(2)	(3)	(4)	(5)
01. Sendangkulon	2.150	0	470	193
02. Sendangdewung	3.440	0	730	57
03. Sukodadi	6.730	0	240	9
04. Kalyoso	1.060	0	260	24
05. Gebanganum Wi	690	0	195	7
06. Kadilangu	1.434	0	265	27
07. Truklo	473	0	124	19
08. Lebosari	1.970	0	116	21
09. Kangkung	1.960	0	133	28
10. Leben	2.080	0	107	8
11. Karangmalang WI	3.330	0	209	18
12. Jungsemi	620	0	127	51
13. Tanjungmejo	3.530	0	232	16
14. Rejosari	3.400	0	297	24
15. Kalirejo	2.210	0	814	29
JMLAH 1999	34.997	0	4.369	531
1998	34.413	483	2.431	415
1997			2.999	437

BPS Kabupaten Kendal

Sumber data : Monografi Desa
Colatan :

Tabel : 9.6

**BANYAKNYA TERNAK
KECAMATAN KANGKUNG**

TAHUN : 1999

DESA	SAPI	SAPI	KERBAU	KUDA	KAMBING	DOMBA
	BIASA	PERAH				
(1)	(2)	(3)	(4)	(5)	(6)	(7)
01. Sendangkulon	0	0	14	6	128	81
02. Sendangdawung	0	0	11	4	87	33
03. Sukodadi	6	0	0	3	349	66
04. Kalayoso	0	0	0	3	173	31
05. Gebangunom WI	4	0	6	0	58	8
06. Kodilangu	5	0	5	4	27	13
07. T r u k o	4	0	2	4	128	29
08. Lebosari	6	0	0	0	13	11
09. Kangkung	4	0	0	14	39	9
10. Le b a n	14	0	7	3	71	16
11. Kerangmatang WI	0	0	21	2	121	28
12. Jungsemi	0	0	23	6	68	27
13. Tanjungmojo	6	0	24	7	103	23
14. Rejosari	0	0	0	5	36	14
15. Kalrejo	17	0	12	12	69	25
JUMLAH 1999	66	0	125	73	1.490	417
1998	58	0	104	64	1.149	190
1997	59	0	109	62	1.330	343

BPS Kabupaten Kendal

Sumber data : Monografi Desa
Catatan :

Tabel : 10.1

**BANYAKNYA SARANA ANGKUTAN DARAT
KENDARAAN BERMOTOR
KECAMATAN KANGKUNG
TAHUN : 1999**

DESA	COLT	BUS	TRUK	MOBIL	SEPEDA
				PRIBADI	MOTOR
(1)	(2)	(3)	(4)	(5)	(6)
01. Sendangkulon	12	0	0	3	38
02. Sendangdewung	4	0	0	2	47
03. Sukodadi	0	0	1	2	23
04. Kalyoso	3	0	0	2	28
05. Gebangenom WI	0	0	0	4	65
06. Kadilangu	6	0	1	1	87
07. Truko	2	0	6	8	63
08. Lebosari	0	0	1	1	18
09. Kangkung	0	0	0	9	57
10. Leban	0	0	0	0	42
11. Karangmatang WI	4	0	0	1	91
12. Jungsemi	0	0	0	4	67
13. Tanjungmojo	6	0	2	4	63
14. Rejsari	3	0	1	2	19
15. Kalirejo	4	0	3	3	129
JUMLAH 1999	44	0	15	46	907
1998	43	0	9	36	692
1997	28	0	10	92	678

Sumber data : Statistik Kecamatan Kangkung
Catatan :

Tabel : 10.2

**BANYAKNYA SARANA ANGKUTAN DARAT
KENDARAAN TAK BERMOTOR
KECAMATAN KANGKUNG
TAHUN : 1998**

DESA	DOKAR	GEROBAK	BECAK	SEPEDA
(1)	(2)	(3)	(4)	(5)
01. Sendangkulon	3	3	6	278
02. Sendangdewung	4	12	7	276
03. Sukodadi	3	6	2	167
04. Kaliyoso	3	12	3	73
05. Gebenganom.WI	2	21	3	174
06. Kaditangu	4	16	7	196
07. Truko	6	0	3	269
08. Lebosari	6	2	2	257
09. Kangkung	16	17	11	212
10. Laban	3	7	2	151
11. Karangmatang WI	2	6	3	318
12. Jungsemi	2	5	4	439
13. Tanjungmojo	4	2	6	146
14. Rejosari	3	3	4	126
15. Kalirejo	9	2	16	267
JUMLAH 1998	72	114	79	3.369
1998	68	126	60	3.380
1997	66	10	120	3.360

BPS Kabupaten Kendal

Sumber data : Statistik Kecamatan Kangkung

Catatan :

Tabel : 10.3

**JENIS PERMUKAAN, KONDISI, DAN KELAS JALAN
KECAMATAN KANGKUNG**

TAHUN : 1999

KEADAAN	PANJANG JALAN		
	1997 (Km)	1998 (Km)	1999 (Km)
(1)	(2)	(3)	(4)
I. Jenis Permukaan			
a. Aspal	22,90	22,90	27,40
b. Kerikil	30,30	30,30	25,60
c. Tanah	56,80	56,80	56,80
d. Lainnya	0,00	0,00	0,00
Jumlah	110,00	110,00	110,00
II. Kondisi Jalan			
a. Baik	22,38	21,38	21,38
b. Sedang	27,06	27,06	28,06
c. Rusak	60,56	61,56	60,56
d. Rusak Berat	0,00	0,00	0,00
Jumlah	110,00	110,00	110,00
III. Kelas Jalan			
a. Kelas I	0,00	0,00	0,00
b. Kelas II	1,00	3,00	3,00
c. Kelas III	0,00	0,00	0,00
d. Kelas IIIA	0,50	1,00	1,00
e. Kelas IV	16,00	16,00	16,00
f. Kelas V	6,41	6,41	6,41
g. Lainnya	66,09	63,59	63,59
Jumlah	110,00	110,00	110,00

BPS Kabupaten Kendal

Sumber data : Monografi Desa

Tabel : 11.1

**BANYAKNYA PESAWAT RADIO, TELEVISI, LISTRIK PLN, DAN TELEPHON
KECAMATAN KANGKUNG**

TAHUN : 1999

DESA	RADIO	TV	LISTRIK PLN	TELEPHON
(1)	(2)	(3)	(4)	(5)
01. Sendangkulon	68	169	662	0
02. Sendangdawung	28	109	596	0
03. Sukodadi	71	32	271	0
04. Kalyoso	43	34	275	0
05. Gebanganom WI	38	79	211	0
06. Kadilengu	32	60	263	0
07. Truko	53	48	493	0
08. Lebosan	41	112	260	9
09. Kangkung	32	52	439	0
10. Laban	14	45	230	8
11. Karangmalang WI	103	140	458	0
12. Jungsemi	27	130	524	0
13. Tanjungmojo	18	49	637	0
14. Rejosari	16	17	290	2
15. Katrejo	49	52	701	4
JUMLAH 1999	631	1.146	6.510	23
1998	607	1.129	5.696	20
1997	616	1.097	5.347	

BPS Kabupaten Kendal

Sumber data : Statistik Kecamatan Kangkung
Catatan :

Tabel 12.1

**BANYAKNYA SURAT PEMBERITAHAUAN PAJAK TERDAFTAR
KECAMATAN KANGKUNG**

TAHUN : 1999

DESA	BANYAKNYA	
	SURAT PEMBERITAHAUAN PAJAK TERDAFTAR	
(1)	(2)	
01. Sendangkulon		3.129
02. Sendangdewung		2.298
03. Sukodadi		1.318
04. Kafiyo		1.410
05. Gebanganom WI		728
06. Kadilangu		1.030
07. Truko		1.210
08. Lebosari		1.378
09. Kangkung		1.223
10. Laban		954
11. Karangmalang WI		1.604
12. Jungsemi		2.488
13. Tanjungmojo		2.269
14. Rejosari		807
15. Kalirejo		3.045
	JUMLAH 1999	24.668
	1998	23.743
	1997	24.743

BPS Kabupaten Kendal

Sumber data : Kantor Kecamatan Kangkung
Catatan :

KETERANGAN

Yang Tidak Terdapat di Kecamatan Kangkung

1. WNI dan WNA Keturunan Cina

2. SLTA Negeri

3. SLTA Swasta

Tabel : 12.2

**PEMASUKAN PAJAK BUMI DAN BANGUNAN
KECAMATAN KANGKUNG**

TAHUN : 1999

DESA	PEMASUKAN PBB
	(000)
(1)	(2)
01. Sendangkulon	23.603
02. Sendangdewung	15.940
03. Sukodadi	6.367
04. Kafiyoso	4.318
05. Gebenganom WI	6.939
06. Kadilangu	5.629
07. Truko	12.127
08. Lebosari	8.212
09. Kangkung	8.447
10. Laban	4.276
11. Karangmatang WI	10.004
12. Jungsemi	15.181
13. Tanjungmojo	18.088
14. Rejosari	5.700
15. Kalirejo	18.706
JUMLAH 1999	163.633
1998	157.947
1997	157.137

BPS Kabupaten Kendal

Sumber data : Kantor Kecamatan Kangkung
Catatan :