

Kecamatan BRUNO DALAM ANGKA

2023



Kecamatan BRUNO DALAM ANGKA

2023



<https://purworejokab.bps.go.id>

KECAMATAN BRUNO DALAM ANGKA
BRUNO Subdistrict in Figures
2023

ISSN: 2599-235X

No. Publikasi/*Publication Number*: 33060.2320

Katalog /*Catalog*: 1102001.3306130

Ukuran Buku/*Book Size*: 14,8 cm x 21 cm

Jumlah Halaman/*Number of Pages*: xxii + 37 hal/*pages*

Naskah/*Manuscript*:

BPS Kabupaten Purworejo

BPS-Statistics of Purworejo Regency

Penyunting/*Editor*:

BPS Kabupaten Purworejo

BPS-Statistics of Purworejo Regency

Desain Kover/*Cover Design*:

BPS Kabupaten Purworejo

BPS-Statistics of Purworejo Regency

Diterbitkan oleh/*Published by*:

©BPS Kabupaten Purworejo/*BPS-Statistics of Purworejo Regency*

Dicetak oleh/*Printed by*:

CV. Berguna

Dilarang mengumumkan, mendistribusikan, mengomunikasikan, dan/atau mengindahkan sebagian atau seluruh isi buku ini untuk tujuan komersil tanpa izin tertulis dari Badan Pusat Statistik Kabupaten Purworejo.

Prohibited to announce, distribute, communicate, and/or copy part or all of this book for commercial purpose without permission from BPS-Statistics Indonesia of Purworejo Regency.

TIM PENYUSUN/TEAM MEMBERS

Pengarah/Director

Budi Subandriyo, SST, M.Stat

Penanggung Jawab/Persons in Charge

Budi Subandriyo, SST, M.Stat

Penyunting/Editors

AM Salaf, SST

Rizky Aninditha, SST

Istakbal Mohamad, SST

Pengolah Data dan Penulis Naskah/Data Processor and Writers

Istakbal Mohamad, SST

Penata Letak/Layout Designers

Fadillah Kurniasih, SST

KONTRIBUTOR DATA/DATA CONTRIBUTORS

1. Kementerian Agama/*Ministry of Religious Affair*
2. Kementerian Pendidikan dan Kebudayaan/*Ministry of Education and Culture*
3. Badan Meteorologi Klimatologi dan Geofisika/*Meteorological, Climatology, and Geophysical Agency*
4. Badan Pusat Statistik/*BPS-Statistics Indonesia*
5. Dinas Kependudukan dan Pencatatan Sipil Kabupaten Bruno

<https://purworejokab.bps.go.id>

PETA WILAYAH KECAMATAN BRUNO
MAP OF BRUNO SUBDISTRICT



KEPALA BPS KABUPATEN PURWOREJO
CHIEF STATISTICIAN OF PURWOREJO REGENCY



BUDI SUBANDRIYO, SST, M.STAT



KATA PENGANTAR

Publikasi Kecamatan Bruno Dalam Angka merupakan seri publikasi tahunan yang diterbitkan oleh Badan Pusat Statistik Kabupaten Purworejo yang menyajikan beragam jenis data, yang dihimpun dari berbagai sumber baik dari internal BPS maupun dari Dinas/Instansi/Lembaga yang ada di tingkat kecamatan. Data yang disajikan dalam buku ini antara lain memuat gambaran umum tentang keadaan geografi, kependudukan, dan kondisi sosial ekonomi Kecamatan Bruno.

Data yang disajikan dalam Buku Kecamatan Bruno Dalam Angka 2023 sebagian besar data dan informasi tahun 2022 dengan format dan cakupan yang hampir sama dengan publikasi tahun sebelumnya. Namun demikian, ada beberapa data yang mengalami perubahan baik berupa penambahan maupun pengurangan dengan tetap menjaga keterbandingan dengan tahun-tahun sebelumnya.

Meskipun publikasi ini sudah dipersiapkan dengan sebaik-baiknya, dimungkinkan masih adanya kekurangan. Oleh karena itu, kritik dan saran yang konstruktif berbagai pihak kami harapkan untuk penyempurnaan

penerbitan mendatang. Semoga publikasi ini mampu memenuhi sebagian dari besarnya tuntutan keBrunoan data statistik, baik oleh dinas/instansi pemerintah, swasta, kalangan akademis, maupun masyarakat luas.

Bruno, September 2023
Kepala BPS
Kabupaten Purworejo

Budi Subandriyo, SST, M.Stat



PREFACE

The publication of Bruno Subdistrict in Figure is an annual publication series published by BPS-Statistics of Purworejo Regency which presents various types of data, collected from various sources both from internal BPS and from the official office/agency/institution at the subdistrict level. This book shows general description of the geography, population, and economic social conditions of Bruno Subdistrict.

The data presented in the “Bruno Subdistrict In Figures 2023” are mostly from data and information in 2022 with format and coverage that is similar as the previous year’s publication. However, there are some data that have changes in the form of additions and reductions while maintaining comparability with previous years.

Although this publication has been well prepared, it is possible that there are still shortcomings. Therefore, constructive criticisms and suggestions from various parties are expected to improve future publications. Hopefully this publication will be able to fulfill some of the demands of statistical data, both by government agencies, private sector, academics, and the wider community.

*Bruno , September 2023
Chief Statistician of
Purworejo Regency*

Budi Subandriyo, SST, M.Stat

DAFTAR ISI/CONTENTS

	Halaman <i>Page</i>
Kata Pengantar/ <i>Preface</i>	xii
Daftar Isi/ <i>Contents</i>	xiii
Daftar Tabel/ <i>List of Tables</i>	xv
Daftar Gambar/ <i>List of Figures</i>	xxi
Penjelasan Umum/ <i>Explanatory Notes</i>	xxiv
Daftar Singkatan/ <i>List of Abbreviation</i>	xxvi
1. Geografi dan Iklim/ <i>Geography and Climate</i>	1
2. Pemerintahan/ <i>Government</i>	7
3. Penduduk/ <i>Population</i>	13
4. Sosial dan Kesejahteraan Rakyat/ <i>Social and Welfare</i>	19
5. Pertanian/ <i>Agriculture</i>	29

DAFTAR TABEL/LIST OF TABLES

	Halaman Page
1. GEOGRAFI DAN IKLIM/GEOGRAPHY AND CLIMATE	
1.1 KEADAAN GEOGRAFI GEOGRAPHY CONDITION	
1.1.1 Luas Daerah Menurut Desa/Kelurahan di Kecamatan Bruno, 2022 <i>Total Area by Villages/Kelurahan in Bruno Subdistrict, 2022</i>	3
1.1.2 Jarak ke Ibukota Kecamatan dan Ibukota Kabupaten/Kota Menurut Desa/Kelurahan di Kecamatan Bruno (km), 2022 <i>Distance to the Subdistrict Capital and Regency/Municipal Capital by Villages/Kelurahan in Bruno Subdistrict (km), 2022</i>	4
1.2 KEADAAN IKLIM CLIMATE CONDITION	
1.2.1 Pengamatan Unsur Iklim Menurut Bulan di Stasiun Bruno, 2022 <i>Observation of Climate Elements by Month at Bruno Station, 2022</i>	5
2. PEMERINTAHAN/GOVERNMENT	
2.1 WILAYAH ADMINISTRATIF ADMINISTRATIVE AREA	
2.1.1 Jumlah Rukun Warga (RW) dan Rukun Tetangga (RT) Menurut Desa/Kelurahan di Kecamatan Bruno, 2022 <i>Number of Rukun Warga and Rukun Tetangga by Villages/ Kelurahan in Bruno Subdistrict, 2022</i>	9
2.2 SUMBER DAYA MANUSIA HUMAN RESOURCES	
2.2.1 Jumlah Pegawai Negeri Sipil Menurut Pemerintah Daerah dan Jenis Kelamin, 2022 <i>Number of Civil Servants by Local Government and Sex, 2022</i>	10
2.2.2 Jumlah Pegawai Negeri Sipil Pemerintah Daerah Kecamatan Bruno Menurut Tingkat Pendidikan dan Jenis Kelamin, 2022 <i>Number of Civil Servants of Bruno District Government by Educational Level and Sex, 2022</i>	11

3. PENDUDUK/POPULATION

3.1 Penduduk, Distribusi Persentase Penduduk, Kepadatan Penduduk, Rasio Jenis Kelamin Penduduk Menurut Desa/Kelurahan di Kecamatan Bruno, 2022
Population, Percentage Distribution of Population, Population Density, and Population Sex Ratio by Villages/Kelurahan in Bruno Subdistrict, 2022 15

3.2 Jumlah Penduduk Menurut Kelompok Umur dan Jenis Kelamin di Kecamatan Bruno, 2022
Population by Age Groups and Sex in Bruno Subdistrict, 2022..... 17

4. SOSIAL DAN KESEJAHTERAAN RAKYAT/SOCIAL AND WELFARE

**4.1 PENDIDIKAN
EDUCATION**

4.1.1 Jumlah Sekolah Menurut Tingkat Pendidikan di Kecamatan Kemiri, 2021/2022 dan 2022/2023
Number of Schools by Educational Level in Kemiri Subdistrict, 2021/2022 and 2022/2023..... 21

4.1.2 Jumlah Guru Menurut Tingkat Pendidikan di Kecamatan Kemiri, 2021/2022 dan 2022/2023
Number of Teachers by Educational Level in Kemiri Subdistrict, 2021/2022 and 2022/2023..... 22

4.1.3 Jumlah Murid Menurut Tingkat Pendidikan di Kecamatan Kemiri, 2021/2022 dan 2022/2023
Number of Pupils by Educational Level in Kemiri Subdistrict, 2021/2022 and 2022/2023..... 23

**4.2 AGAMA DAN SOSIAL LAINNYA
RELIGION AND OTHER SOCIAL AFFAIRS**

4.2.1 Jumlah Penduduk Menurut Agama yang dianut di Kecamatan Kemiri, 2022
Population by Religion in Kemiri Subdistrict, 2022 24

4.2.2 Jumlah Pernikahan Menurut Lokasi Pernikahan di Kecamatan Kemiri, 2022
Number of Marriage by Marriage Location in Kemiri Subdistrict, 2022 26

4.2.3	Jumlah Peserta KB Aktif Menurut Jenis Kontrasepsi di Kecamatan Kemiri, 2022 <i>Number of Family Planning Participants in Kemiri Subdistrict, 2022....</i>	28
5.	PERTANIAN/AGRICULTURE	
5.1	Luas Panen Tanaman Sayuran dan Buah-buahan Semusim Menurut Jenis Tanaman di Kecamatan Bruno (ha), 2019–2022 <i>Harvested Area of Seasonal Vegetables and Fruits by Kind of Plant in Bruno Subdistrict (ha), 2019–2022.....</i>	35
5.2	Produksi Tanaman Sayuran dan Buah-buahan Semusim Menurut Jenis Tanaman di Kecamatan Bruno (kuintal), 2019–2022 <i>Production of Seasonal Vegetables and Fruits by Kind of Plant in Bruno Subdistrict (quintal), 2019–2022.....</i>	36
5.3	Luas Panen Tanaman Biofarmaka Menurut Jenis Tanaman di Kecamatan Bruno (m ²), 2019–2022 <i>Harvested Area of Medicinal Plants by Kind of Plant in Bruno Subdistrict (m²), 2019–2022.....</i>	37
5.4	Produksi Tanaman Biofarmaka Menurut Jenis Tanaman di Kecamatan Bruno (kg), 2019–2022 <i>Production of Medicinal Plants by Kind of Plant in Bruno Subdistrict (kg),2019–2022.....</i>	38
5.5	Luas Panen Tanaman Hias Menurut Jenis Tanaman di Kecamatan Bruno (m ²), 2019–2022 <i>Harvested Area of Ornamental Plants by Kind of Plant in Bruno Subdistrict (m²), 2019–2022.....</i>	39
5.6	Produksi Tanaman Hias Menurut Jenis Tanaman di Kecamatan Bruno (tangkai), 2019–2022 <i>Production of Ornamental Plants by Kind of Plant n Bruno Subdistrict (stalks), 2019–2022.....</i>	40
5.7	Produksi Buah-Buahan dan Sayuran Tahunan Menurut Jenis Tanaman di Kecamatan Bruno (kuintal), 2019–2022 <i>Production of Annual Fruits and Vegetables by Kind of Plant in Bruno Subdistrict (quintal), 2019–2022.....</i>	41

PENJELASAN UMUM/EXPLANATORY NOTES

Tanda-tanda, satuan-satuan, dan lain-lainnya yang digunakan dalam publikasi ini adalah sebagai berikut:

Symbols, measurement units, and acronyms which are used in this publication, are as follows:

1. TANDA-TANDA/SYMBOLS

Data tidak tersedia/ <i>Data not available</i>	: ...
Tidak ada atau nol / <i>Null or zero</i>	: -
Data dapat diabaikan/ <i>Data negligible</i>	: 0
Tanda decimal/ <i>Decimal point</i>	: ,
Data tidak dapat ditampilkan/ <i>Not applicable</i>	: NA
Angka estimasi/ <i>Estimated figures</i>	: e
Angka diperbaiki/ <i>Revised figures</i>	: r
Angka sementara/ <i>Preliminary figures</i>	: x
Angka sangat sementara/ <i>Very preliminary figures</i>	: xx
Angka sangat sangat sementara/ <i>Very very preliminary figures</i>	: xxx

2. SATUAN/UNITS

barel/ <i>barrel</i>	: 158,99 liter/ <i>litres</i> = 1/6,2898 m ³
hektar (ha)/ <i>hectare (ha)</i>	: 10 000 m ²
kilometer (km)/ <i>kilometres (km)</i>	: 1 000 meter/ <i>meters (m)</i>
knot/ <i>knot</i>	: 1,8523 km/jam (<i>km/hour</i>)
kuintal/ <i>quintal</i>	: 100 kg
KWh	: 1 000 Watt hour
MWh	: 1 000 KWh
liter (untuk beras)/ <i>litre (for rice)</i>	: 0,80 kg
MMSCF	: 1/35,3 m ³
metrik ton (m.ton)/ <i>metric ton (m. ton)</i>	: 0,98421 long ton = 1 000 kg
ons/ <i>ounce</i>	: 28,31 gram/ <i>grams</i>
ton	: 1 000 kg

Satuan lain: buah, dus, butir, helai/lembar, kaleng, batang, pulsa, ton kilometer (ton-km), jam, menit, persen (%).

Other units: unit, pack, pieces, sheet, tin, pulse, ton-kilometres(ton-km), hour, minute, percent (%).


Perbedaan angka di belakang koma disebabkan oleh pembulatan angka.

The difference in decimal numbers is caused by rounding.

DAFTAR SINGKATAN/LIST OF ABBREVIATION

SI	: Stasiun Iklim/ <i>Climate Station</i>
SMPK	: Stasiun Meterologi Pertanian Khusus/ <i>Special Agricultural Meteorological Station</i>
t.t	: Tempat tidur/ <i>Bed</i>
BCG	: Bacillus Calmette Guerin
DPT	: Difteri, Pertusis, Tetanus/ <i>Diphtheria, Tetanus, and Pertussis</i>
TT	: Tetanus Toxoid
IOT	: Industri Obat Tradisional/ <i>Traditional Medicine Industry</i>
IKOT	: Industri Kecil Obat Tradisional/ <i>Traditional Medicine Small Industry</i>
Alkes	: Alat kesehatan/ <i>Health Kits</i>
PKRT	: Perbekalan Kesehatan Rumah tangga/ <i>Household Health Logistics</i>
Kompl	: Komplemen/ <i>Complement</i>
IRTP	: Industri Pangan Produksi Rumah Tangga/ <i>Foods Home Industry</i>
PBF	: Pedagang Besar Farmasi/ <i>Pharmacy Whole-seller</i>
GFK	: Gudang Farmasi Kab/Kota/Regency/ <i>Municipality Pharmacy Warehouse</i>
RB	: Rumah Bersalin/ <i>Delivery House</i>
Pustu	: Puskesmas pembantu/ <i>Auxiliary Public Health Center</i>
BP	: Balai Pengobatan/ <i>Polyclinic</i>
TPS	: Tempat Pembuangan Sampah Sementara / <i>landfill</i>
Jamkesmas	: Jaminan kesehatan masyarakat miskin/ <i>Poor public health insurance</i>
PJKMU	: Program Jaminan Kesehatan Masyarakat Umum/ <i>General Public Health Insurance Program</i>
SIUP	: Surat Ijin Usaha Perdagangan/ <i>Trading Permission Letter</i>
TDP	: Tanda Daftar Perusahaan/ <i>Company Registration Identity</i>
API	: Angka Pengenal Importir/ <i>Importer's Identity Number</i>

Bab 1



GEOGRAFI & IKLIM

CURAH HUJAN TERTINGGI DI **KEC. GEBANG**
TERJADI PADA BULAN **MEI & NOVEMBER**

HARI HUJAN TERBANYAK
DALAM SEBULAN
ADALAH **22 HARI**



1.1 KEADAAN GEOGRAFI GEOGRAPHY CONDITION

Tabel 1.1.1 **Luas Daerah Menurut Desa/Kelurahan di Kecamatan Bruno, 2022**
Table 1.1.1 **Total Area by Villages/Kelurahan in Bruno Subdistrict, 2022**

Desa/Kelurahan Village/Kelurahan		Luas Total Area (km ² /sq.km)	Persentase terhadap Luas Kecamatan Percentage to Subdistrict Area
(1)		(2)	(3)
1.	Pakisarum	8,57	7,90
2.	Plipiran	4,72	4,35
3.	Puspo	9,68	8,93
4.	Somoleter	5,44	5,02
5.	Brunosari	9,09	8,38
6.	Brunorejo	4,25	3,92
7.	Cepedak	7,93	7,31
8.	Gunungcondong	4,66	4,30
9.	Kemranggen	3,85	3,55
10.	Karanggedang	3,07	2,83
11.	Giyombong	11,54	10,64
12.	Brondong	5,78	5,33
13.	Gowong	4,27	3,94
14.	Blimbing	4,25	3,92
15.	Tegalsari	5,67	5,23
16.	Kaliwungu	6,30	5,81
17.	Watuduwur	4,59	4,23
18.	Kambangan	4,77	4,40
Bruno		108,43	100,00

Sumber/Source: Kantor Kecamatan Bruno

Tabel
Table 1.1.2

Jarak ke Ibukota Kecamatan dan Ibukota Kabupaten/Kota Menurut Desa/Kelurahan di Kecamatan Bruno (km), 2022
Distance to the Subdistrict Capital and Regency/Municipal Capital by Villages/Kelurahan in Bruno Subdistrict (km), 2022

	Desa/Kelurahan Village/Kelurahan	Jarak ke Ibukota Kecamatan Distance to Subdistrict Capital	Jarak ke Ibukota Kabupaten/ Kota Distance to Regency/Municipal Capital
	(1)	(2)	(3)
1.	Pakisarum	5	40
2.	Plipiran	2	30
3.	Puspo	7	20
4.	Somoleter	10	28
5.	Brunosari	2	32
6.	Brunorejo	1	32
7.	Cepedak	5	36
8.	Gunungcondong	8	34
9.	Kemranggen	9	37
10.	Karanggedang	9	39
11.	Giyombong	9	39
12.	Brondong	2	33
13.	Gowong	3	33
14.	Blimbing	7	38
15.	Tegalsari	9	41
16.	Kaliwungu	5	36
17.	Watuduwur	5	36
18.	Kambangan	9	39

Sumber/Source: BPS, Pendataan Potensi Desa (Podes) 2022/BPS-Statistics Indonesia, Village Potential Data Collecting 2022

1.2 KEADAAN IKLIM CLIMATE CONDITION

Tabel 1.2.1 **Pengamatan Unsur Iklim Menurut Bulan di Stasiun Bruno, 2022**
Table *Observation of Climate Elements by Month at Bruno Station, 2022*

Bulan Month	Rata-rata Curah Hujan Average of Precipitation (mm)	Jumlah Hari Hujan (hari) Number of Rainy Days (day)
(1)	(2)	(3)
Januari/January	19	16
Februari/February	9	13
Maret/March	19	21
April/April	11	19
Mei/May	14	13
Juni/June	12	18
Juli/July	1	4
Agustus/August	9	10
September/September	3	6
Oktober/October	27	23
November/November	16	22
Desember/December	20	24

Sumber/Source: Balai Pengelolaan Sumber Daya Air Progo Bogowonto Luk Ulo

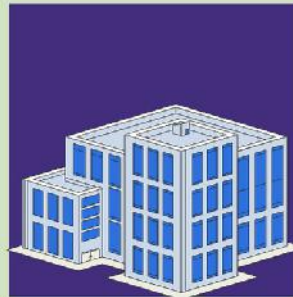
BAB 2

PEMERINTAHAN



**Jumlah PNS
Pemerintah Daerah
di Kecamatan Gebang**

26 orang



**Jumlah RT dan RW
di Kecamatan Gebang**

247

Rukun Tetangga

84

Rukun Warga

2.1 WILAYAH ADMINISTRATIF ADMINISTRATIVE AREA

Tabel 2.1.1 Jumlah Rukun Warga (RW) dan Rukun Tetangga (RT) Menurut Desa/Kelurahan di Kecamatan Bruno, 2022
Table *Number of Rukun Warga and Rukun Tetangga by Villages'/Kelurahan in Bruno Subdistrict, 2022*

Desa/Kelurahan Village/Kelurahan		Rukun Warga (RW) Rukun Warga	Rukun Tetangga (RT) Rukun Tetangga
(1)		(2)	(3)
1.	Pakisarum	8	25
2.	Plipiran	4	14
3.	Puspo	4	28
4.	Somoleter	3	8
5.	Brunosari	7	26
6.	Brunorejo	9	34
7.	Cepedak	6	34
8.	Gunungcondong	5	14
9.	Kemranggan	4	12
10.	Karanggedang	2	11
11.	Giyombong	4	12
12.	Brondong	7	17
13.	Gowong	4	13
14.	Blimbing	5	19
15.	Tegalsari	4	29
16.	Kaliwungu	5	20
17.	Watuduwur	4	12
18.	Kambangan	2	5
Bruno		87	333

Sumber/Source: Kantor Kecamatan Bruno

2.2 SUMBER DAYA MANUSIA HUMAN RESOURCES

Tabel 2.2.1 Jumlah Pegawai Negeri Sipil Menurut Pemerintah Daerah dan Jenis Kelamin, 2022
Table *Number of Civil Servants by Local Government and Sex, 2022*

Pemerintah Daerah <i>Local Government</i>	Laki-Laki <i>Male</i>	Perempuan <i>Female</i>	Jumlah <i>Total</i>
(1)	(2)	(3)	(4)
Pemerintah Daerah Kecamatan Bruno	14	4	18

Sumber/Source: Kantor Kecamatan Bruno

Tabel 2.2.2
Table

**Jumlah Pegawai Negeri Sipil Pemerintah Daerah
Kecamatan Bruno Menurut Tingkat Pendidikan dan Jenis
Kelamin, 2022**
*Number of Civil Servants of Bruno District Government by
Educational Level and Sex, 2022*

Tingkat Pendidikan <i>Educational Level</i>	Laki-Laki <i>Male</i>	Perempuan <i>Female</i>	Jumlah <i>Total</i>
(1)	(2)	(3)	(4)
Sekolah Dasar (SD) <i>Primary School</i>	-	-	-
SMP/Sederajat <i>Junior High School</i>	-	-	-
SMA/Sederajat <i>Senior High School</i>	9	-	9
Diploma I/Akta I <i>Diploma I/Akta I</i>	-	-	-
Diploma II/Akta II <i>Diploma II/Akta II</i>	-	-	-
Diploma III/Akta III <i>Diploma III/Akta III</i>	-	2	2
Diploma IV/Akta IV <i>Diploma IV/Akta IV</i>	-	-	-
S1/Sarjana <i>Under Graduate/Bachelor</i>	3	2	5
S2/Pasca Sarjana <i>Graduate</i>	2	-	2
S3/Doktor/Ph.D <i>Post Graduate</i>	-	-	-
Jumlah/Total	14	4	18

Sumber/Source: Kantor Kecamatan Bruno

BAB 3

Kependudukan

Kecamatan Gebang

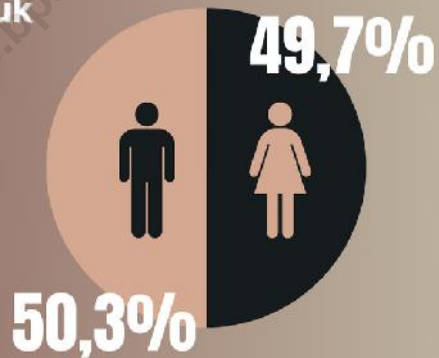
Jumlah & Persentase Penduduk



22.651 Jiwa



22.406 Jiwa



Kepadatan Penduduk

631 Jiwa/Km²

Tabel 3.1
Table

Penduduk, Distribusi Persentase Penduduk, Kepadatan Penduduk, Rasio Jenis Kelamin Penduduk Menurut Desa/ Kelurahan di Kecamatan Bruno, 2022
Population, Percentage Distribution of Population, Population Density, and Population Sex Ratio by Villages/ Kelurahan in Bruno Subdistrict, 2022

Desa/Kelurahan Village/Kelurahan	Penduduk/Population		
	Laki-Laki/Male	Perempuan/Female	Jumlah/Total
(1)	(2)	(3)	(4)
1. Pakisarum	1 858	1 805	3 663
2. Plipiran	1 090	1 017	2 107
3. Puspo	2 285	2 149	4 434
4. Somoleter	753	681	1 434
5. Brunosari	2 330	2 179	4 509
6. Brunorejo	3 268	3 043	6 311
7. Cepedak	2 289	2 120	4 409
8. Gunungcondong	942	943	1 885
9. Kemranggen	568	548	1 116
10. Karanggedang	404	397	801
11. Giyombong	556	515	1 071
12. Brondong	2 106	1 932	4 038
13. Gowong	1 462	1 394	2 856
14. Blimbing	2 050	1 892	3 942
15. Tegalsari	3 032	2 979	6 011
16. Kaliwungu	2 461	2 423	4 884
17. Watuduwur	1 115	1 009	2 124
18. Kambangan	379	359	738
Bruno	28 948	27 385	56 333

Lanjutan Tabel/Continued Table 3,1

Desa/Kelurahan Village/Kelurahan	Persentase Penduduk Percentage of Total Population	Kepadatan Penduduk (per Km ²) Population Density per sq,km	Rasio Jenis Kelamin Penduduk Population Sex Ratio
(1)	(5)	(6)	(7)
1. Pakisarum	6,50	427	103
2. Plipiran	3,74	446	107
3. Puspo	7,87	458	106
4. Somoleter	2,55	264	111
5. Brunosari	8,00	496	107
6. Brunorejo	11,20	1 485	107
7. Cepedak	7,83	556	108
8. Gunungcondong	3,35	405	100
9. Kemranggen	1,98	290	104
10. Karanggedang	1,42	261	102
11. Giyombong	1,90	93	108
12. Brondong	7,17	699	109
13. Gowong	5,07	669	105
14. Blimbing	7,00	928	108
15. Tegalsari	10,67	1 060	102
16. Kaliwungu	8,67	775	102
17. Watuduwur	3,77	463	111
18. Kambangan	1,31	155	106
Bruno	100,00	520	106

Sumber/Source: Dinas Kependudukan dan Catatan Sipil Kabupaten Purworejo

Tabel 3.2
Table

Jumlah Penduduk Menurut Kelompok Umur dan Jenis Kelamin di Kecamatan Bruno, 2022
Population by Age Groups and Sex in Bruno Subdistrict, 2022

Kelompok Umur Age Groups	Jenis Kelamin/Sex		
	Laki-Laki Male	Perempuan Female	Jumlah Total
(1)	(2)	(3)	(4)
0 - 4	1 874	1 703	3 577
5 - 9	2 461	2 203	4 664
10 - 14	2 439	2 277	4 716
15 - 19	2 336	2 299	4 635
20 - 24	2 604	2 405	5 009
25 - 29	2 425	2 227	4 652
30 - 34	2 258	1 981	4 239
35 - 39	2 259	1 972	4 231
40 - 44	1 897	1 690	3 587
45 - 49	1 612	1 673	3 285
50 - 54	1 598	1 582	3 180
55 - 59	1 550	1 620	3 170
60 - 64	1 322	1 353	2 675
65 - 69	932	927	1 859
70 - 74	638	643	1 281
75+	743	830	1 573
Bruno	28 948	27 385	56 333

Sumber/Source: Dinas Kependudukan dan Catatan Sipil Kabupaten Purworejo

BAB 4

SOSIAL & *Kesejahteraan Rakyat*

Di Kec. Gebang, pada tahun ajaran 2022/2023,
terdapat sebanyak

21 TK/Sederajat



34 SD/Sederajat

9 SMP/Sederajat



5 SMA/Sederajat

4.1 PENDIDIKAN EDUCATION

Tabel 4.1.1 Jumlah Sekolah Menurut Tingkat Pendidikan di Kecamatan Bruno, 2021/2022 dan 2022/2023
Table Number of Schools by Educational Level in Bruno Subdistrict, 2021/2022 and 2022/2023

Tingkat Pendidikan Educational Level	Negeri/Public		Swasta/Private		Jumlah/Total	
	2021/2022	2022/2023	2021/2022	2022/2023	2021/2022	2022/2023
(1)	(2)	(3)	(4)	(5)	(6)	(7)
Taman Kanak-Kanak (TK) ¹ /Kindergarten ¹	-	-	18	18	18	18
Raudatul Athfal (RA) ² Raudatul Athfal (RA) ²	-	-	7	7	7	7
Sekolah Dasar (SD) ¹ Elementary Schools ¹	28	28	1	1	29	29
Madrasah Ibtidaiyah (MI) ² /Madrasah Ibtidaiyah (MI) ²	-	-	8	9	8	9
Sekolah Menengah Pertama (SMP) ¹ /Junior High Schools ¹	2	2	2	2	4	4
Madrasah Tsanawiyah (MTs) ² /Madrasah Tsanawiyah (MTs) ²	-	-	2	2	2	2
Sekolah Menengah Atas (SMA) ¹ /Senior High Schools ¹	-	-	1	1	1	1
Sekolah Menengah Kejuruan (SMK) ¹ Vocational High Schools ¹	-	-	-	-	-	-
Madrasah Aliyah (MA) ² Madrasah Aliyah (MA) ²	-	-	1	1	1	1

Catatan/Note: ³ Seluruh Raudatul Athfal (RA) berstatus swasta/All Raudatul Athfal (RA) are private

Sumber/Source: ¹ Kementerian Pendidikan, Kebudayaan, Riset, dan Teknologi, Sistem Data Pokok Pendidikan, data semester ganjil laporan sampai dengan 30 November 2021/Ministry of Education, Culture, Research, and Technology, Basic Education Data System, odd semester report data up to 30 November 2021

² Kementerian Agama, EMIS, data semester ganjil laporan sampai dengan 17 Februari 2022/Ministry of Religious Affairs, EMIS, odd semester report data up to 17 February 2022

Tabel 4.1.2 Jumlah Guru Menurut Tingkat Pendidikan di Kecamatan Bruno, 2021/2022 dan 2022/2023
Table Number of Teachers by Educational Level in Bruno Subdistrict, 2021/2022 and 2022/2023

Tingkat Pendidikan Educational Level	Negeri/Public		Swasta/Private		Jumlah/Total	
	2021/2022	2022/2023	2021/2022	2022/2023	2021/2022	2022/2023
(1)	(2)	(3)	(4)	(5)	(6)	(7)
Taman Kanak-Kanak (TK) ¹ /Kindergarten ¹	-	-	41	41	41	41
Raudatul Athfal (RA) ² Raudatul Athfal (RA) ²	-	-	20	19	20	19
Sekolah Dasar (SD) ^{1,3} Elementary Schools ^{1,3}	246	252	4	3	250	255
Madrasah Ibtidaiyah (MI) ² /Madrasah Ibtidaiyah (MI) ²	-	-	71	86	71	86
Sekolah Menengah Pertama (SMP) ^{1,3} / Junior High Schools ^{1,3}	40	42	38	25	78	67
Madrasah Tsanawiyah (MTs) ² /Madrasah Tsanawiyah (MTs) ²	-	-	47	44	47	44
Sekolah Menengah Atas (SMA) ^{1,3} /Senior High Schools ^{1,3}	-	-	15	16	15	16
Sekolah Menengah Kejuruan (SMK) ^{1,3,4} Vocational High Schools ^{1,3,4}	-	-	-	-	-	-
Madrasah Aliyah (MA) ² Madrasah Aliyah (MA) ²	-	-	11	9	11	9

Catatan/Note: ³ Jumlah guru termasuk kepala sekolah dan guru/The total of teachers including headmaster and teacher.

⁴ Guru yang mengajar di dua sekolah atau lebih dihitung di masing-masing sekolah/Teacher who taught in two schools or more counted in every school.

Sumber/Source: ¹ Kementerian Pendidikan, Kebudayaan, Riset, dan Teknologi, Sistem Data Pokok Pendidikan, data semester ganjil laporan sampai dengan 30 November 2021/Ministry of Education, Culture, Research, and Technology, Basic Education Data System, odd semester report data up to 30 November 2021

² Kementerian Agama, EMIS, data semester ganjil laporan sampai dengan 17 Februari 2022/Ministry of Religious Affairs, EMIS, odd semester report data up to 17 February 2022

Tabel 4.1.3
Table

Jumlah Murid Menurut Tingkat Pendidikan di Kecamatan Bruno, 2021/2022 dan 2022/2023
Number of Pupils by Educational Level in Bruno Subdistrict, 2021/2022 and 2022/2023

Tingkat Pendidikan Educational Level	Negeri/Public		Swasta/Private		Jumlah/Total	
	2021/2022	2022/2023	2021/2022	2022/2023	2021/2022	2022/2023
(1)	(2)	(3)	(4)	(5)	(6)	(7)
Taman Kanak-Kanak (TK) ¹ /Kindergarten ¹	-	-	484	515	484	515
Raudatul Athfal (RA) ² Raudatul Athfal (RA) ²	-	-	228	243	228	243
Sekolah Dasar (SD) ¹ Elementary Schools ¹	4 164	3 993	84	82	4 248	4 075
Madrasah Ibtidaiyah (MI) ² /Madrasah Ibtidaiyah (MI) ²	-	-	1 005	1 053	1 005	1 053
Sekolah Menengah Pertama (SMP) ¹ /Junior High Schools ¹	641	625	502	355	1 143	980
Madrasah Tsanawiyah (MTs) ² /Madrasah Tsanawiyah (MTs) ²	-	-	660	667	660	667
Sekolah Menengah Atas (SMA) ¹ /Senior High Schools ¹	-	-	254	245	254	245
Sekolah Menengah Kejuruan (SMK) ¹ Vocational High Schools ¹	-	-	-	-	-	-
Madrasah Aliyah (MA) ² Madrasah Aliyah (MA) ²	-	-	61	58	61	58

Sumber/Source: ¹ Kementerian Pendidikan, Kebudayaan, Riset, dan Teknologi, Sistem Data Pokok Pendidikan, data semester ganjil laporan sampai dengan 30 November 2021/Ministry of Education, Culture, Research, and Technology, Basic Education Data System, odd semester report data up to 30 November 2021

² Kementerian Agama, EMIS, data semester ganjil laporan sampai dengan 17 Februari 2022/Ministry of Religious Affairs, EMIS, odd semester report data up to 17 February 2022

4.2 AGAMA DAN SOSIAL LAINNYA RELIGION AND OTHER SOCIAL AFFAIRS

Tabel 4.2.1 Jumlah Penduduk Menurut Agama yang dianut di Kecamatan Bruno, 2022
Table 4.2.1 Population by Religion in Bruno Subdistrict, 2022

Desa/Kelurahan Village/Kelurahan	Islam	Protestan Protestant	Katolik Catholic	Hindu	Budha Buddha	Lainnya Others
(1)	(2)	(3)	(4)	(5)	(6)	(7)
1. Pakisarum	3 663	-	-	-	-	-
2. Plipiran	2 106	1	-	-	-	-
3. Puspo	4 434	-	-	-	-	-
4. Somoleter	1 433	-	-	-	-	1
5. Brunosari	4 509	-	-	-	-	-
6. Brunorejo	6 311	-	-	-	-	-
7. Cepedak	4 409	-	-	-	-	-
8. Gunungcondong	1 882	3	-	-	-	-
9. Kemranggen	1 088	6	22	-	-	-
10. Karanggedang	788	7	6	-	-	-
11. Giyombong	1 071	-	-	-	-	-
12. Brondong	4 037	-	1	-	-	-
13. Gowong	2 847	5	4	-	-	-
14. Blimbing	3 942	-	-	-	-	-
15. Tegalsari	5 998	10	3	-	-	-
16. Kaliwungu	4 882	-	2	-	-	-
17. Watuduwur	2 124	-	-	-	-	-
18. Kambangan	738	-	-	-	-	-
Bruno	56 262	32	38	-	-	1

Sumber/Source: Dinas Kependudukan dan Catatan Sipil Kabupaten Purworejo

Tabel 4.2.2
Table

Jumlah Pernikahan Menurut Lokasi Pernikahan di Kecamatan Bruno, 2022
Number of Marriage by Marriage Location in Bruno Subdistrict, 2022

	Desa/Kelurahan Village/Kelurahan	Kantor Office	Luar Kantor Others	Jumlah Total
	(1)	(2)	(3)	(4)
1.	Pakisarum	10	18	28
2.	Plipiran	5	6	11
3.	Puspo	9	30	39
4.	Somoleter	4	8	12
5.	Brunosari	15	18	33
6.	Brunorejo	21	26	47
7.	Cepedak	19	19	38
8.	Gunungcondong	5	8	13
9.	Kemranggen	2	3	5
10.	Karanggedang	-	4	4
11.	Giyombong	-	5	5
12.	Brondong	17	26	43
13.	Gowong	9	14	23
14.	Blimbing	18	11	29
15.	Tegalsari	28	27	55
16.	Kaliwungu	25	17	42
17.	Watuduwur	13	19	32
18.	Kambangan	-	4	4
	Bruno	200	263	463

Sumber/Source: Kantor Urusan Agama (KUA) Kecamatan Bruno/Religious Affairs Office Bruno Subdistrict

Tabel 4.2.3 Jumlah Peserta KB Aktif Menurut Jenis Kontrasepsi di Kecamatan Bruno, 2022
Table Number of Family Planning Participants in Bruno Subdistrict, 2022

Desa/Kelurahan Village/Kelurahan	Peserta KB Non-Hormonal/ Non Hormonal Family Planning Participant			
	IUD	MOW	MOP	Kondom
(1)	(2)	(3)	(4)	(5)
1. Pakisarum	13	4	-	13
2. Plipiran	7	10	1	3
3. Puspo	5	2	-	5
4. Somoleter	9	-	-	4
5. Brunosari	8	10	-	11
6. Brunorejo	26	11	1	18
7. Cepedak	5	2	-	13
8. Gunungcondong	3	2	-	12
9. Kemranggan	7	3	-	6
10. Karanggedang	-	9	-	6
11. Giyombong	3	3	1	7
12. Brondong	9	8	-	15
13. Gowong	14	3	1	15
14. Blimbing	8	1	-	18
15. Tegalsari	12	8	1	15
16. Kaliwungu	26	10	-	14
17. Watuduwur	-	1	-	3
18. Kambangan	24	1	1	3
Bruno	179	88	6	181

Lanjutan Tabel/*Continued Table 4.2.3*

Desa/Kelurahan Village/Kelurahan	Peserta KB Hormonal/ Hormonal Family Planning Participant			Jumlah/ Total
	Implan	Suntik	Pil	
(1)	(6)	(7)	(8)	(9)
1. Pakisarum	96	234	29	389
2. Plipiran	17	180	19	237
3. Puspo	56	250	30	348
4. Somoleter	35	84	7	139
5. Brunosari	4	252	56	341
6. Brunorejo	20	403	60	539
7. Cepedak	146	275	30	471
8. Gunungcondong	40	104	36	197
9. Kemranggen	61	73	14	164
10. Karanggedang	17	52	10	94
11. Giyombong	53	92	-	159
12. Brondong	16	273	46	367
13. Gowong	34	132	25	224
14. Blimbing	18	243	56	344
15. Tegalsari	15	415	34	500
16. Kaliwungu	38	303	41	432
17. Watuduwur	2	307	2	315
18. Kambangan	42	32	8	111
Bruno	710	3 704	503	5 371

Sumber/*Source*: Balai Pelayanan KB Kecamatan Bruno

BAB 5 PERTANIAN

PRODUKSI BUAH-BUAHAN TAHUNAN DI KECAMATAN GEBANG



2.887 KUINTAL



47.955 KUINTAL



4.595 KUINTAL



189 KUINTAL



Tabel 5.1
Table

Luas Panen Tanaman Sayuran dan Buah-buahan Semusim Menurut Jenis Tanaman di Kecamatan Bruno (ha), 2019–2022
Harvested Area of Seasonal Vegetables and Fruits by Kind of Plant in Bruno Subdistrict (ha), 2019–2022

Jenis Tanaman Kind of Plants	2019	2020	2021	2022 ^x
(1)	(2)	(3)	(4)	(5)
Sayuran/Vegetables:				
Bawang Merah/Shallots	-	-	-	-
Bawang Putih/Garlic	-	-	-	-
Cabai Besar/Chili/Big Chili	2	2	-	2
Cabai Rawit/Chili/Cayenne Pepper	3	10	10	8
Kentang/Potato	-	-	-	-
Kubis/Cabbage	-	-	-	-
Buah–buahan/Fruits:				
Semangka	-	-	-	-
Melon	-	-	-	-

Sumber/Source: BPS, Statistik Pertanian Hortikultura SPH-SBS/BPS-Statistics Indonesia, Agricultural Statistic for Horticulture SPH-SBS

Tabel 5.2
Table

Produksi Tanaman Sayuran dan Buah-buahan Semusim Menurut Jenis Tanaman di Kecamatan Bruno (kuintal), 2019–2022
Production of Seasonal Vegetables and Fruits by Kind of Plant in Bruno Subdistrict (quintal), 2019–2022

Jenis Tanaman Kind of Plants	2019	2020	2021	2022 ^x
(1)	(2)	(3)	(4)	(5)
Sayuran/Vegetables:				
Bawang Merah/Shallots	-	-	-	-
Bawang Putih/Garlic	-	-	-	-
Cabai Besar/Chili/Big Chili	19	32	-	19
Cabai Rawit/Chili/Cayenne Pepper	64	309	396	227
Kentang/Potato	-	-	-	-
Kubis/Cabbage	-	-	-	-
Buah–buahan/Fruits:				
Semangka	-	-	-	-
Melon	-	-	-	-

Sumber/Source: BPS, Statistik Pertanian Hortikultura SPH-SBS/BPS-Statistics Indonesia, Agricultural Statistic for Horticulture SPH-SBS

Tabel
Table 5.3

**Luas Panen Tanaman Biofarmaka Menurut Jenis Tanaman
di Kecamatan Bruno (m²), 2019–2022**
**Harvested Area of Medicinal Plants by Kind of Plant in
Bruno Subdistrict (m²), 2019–2022**

Jenis Tanaman Kind of Plants	2019	2020	2021	2022 ^x
(1)	(2)	(3)	(4)	(5)
<i>Jahe/Ginger</i>	70 000	110 000	136 000	210 000
<i>Kencur/East Indian Galangal</i>	25 000	85 000	29 000	23 430
<i>Kunyit/Turmeric</i>	20 000	30 000	24 000	19 100
<i>Laos/Lengkuas/Galanga</i>	-	-	-	-
<i>Kapulaga</i>	306 000	422 000	428 000	420 200
<i>Temulawak</i>	-	30 000	13 000	2 000-

Sumber/Source: BPS, Statistik Pertanian Hortikultura SPH-TBF/BPS-Statistics Indonesia, Agricultural Statistic for Horticulture SPH-TBF

Tabel 5.4 **Produksi Tanaman Biofarmaka Menurut Jenis Tanaman di Kecamatan Bruno (kg), 2019–2022**
Table **Production of Medicinal Plants by Kind of Plant in Bruno Subdistrict (kg), 2019–2022**

Jenis Tanaman Kind of Plants	2019	2020	2021	2022 ^x
(1)	(2)	(3)	(4)	(5)
Jahe/Ginger	456 000	680 000	176 800	247 000
Kencur/East Indian Galangal	75 000	255 000	17 400	13 698
Kunyit/Turmeric	80 000	120 000	16 800	13 370
Laos/Lengkuas/Galanga	-	-	-	-
Kapulaga	2 490 940	2 623 720	2 207 398	2 043 843
Temulawak	-	50 000	9 100	2 000

Sumber/Source: BPS, Statistik Pertanian Hortikultura SPH-TBF/BPS-Statistics Indonesia, Agricultural Statistic for Horticulture SPH-TBF

Tabel 5.5
Table

**Luas Panen Tanaman Hias Menurut Jenis Tanaman di
Kecamatan Bruno (m²), 2019–2022**
*Harvested Area of Ornamental Plants by Kind of Plant in
Bruno Subdistrict (m²), 2019–2022*

Jenis Tanaman <i>Kind of Plants</i>	2019	2020	2021	2022 ^x
(1)	(2)	(3)	(4)	(5)
Anggrek/ <i>Orchid</i>	-	-	-	-
Krisan/ <i>Chrysantemum</i>	-	-	-	-
Mawar/ <i>Rose</i>	-	-	-	-
Sedap Malam/ <i>Tuberose</i>	-	-	-	-

Sumber/Source: BPS, Statistik Pertanian Hortikultura SPH-TH/BPS-Statistics Indonesia, *Agricultural Statistik for Horticulture SPH-TH*

Tabel 5.6 **Produksi Tanaman Hias Menurut Jenis Tanaman di Kecamatan Bruno (tangkai), 2019–2022**
Table **Production of Ornamental Plants by Kind of Plant n Bruno Subdistrict (stalks), 2019–2022**

Jenis Tanaman Kind of Plants	2019	2020	2021	2022 ^x
(1)	(2)	(3)	(4)	(5)
Anggrek/ <i>Orchid</i>	-	-	-	-
Krisan/ <i>Chrysantemum</i>	-	-	-	-
Mawar/ <i>Rose</i>	-	-	-	-
Sedap Malam/ <i>Tuberose</i>	-	-	-	-

Sumber/Source: BPS, Statistik Pertanian Hortikultura SPH-TH/BPS-Statistics Indonesia, Agricultural Statistik for Horticulture SPH-TH

Tabel 5.7
Table

Produksi Buah-Buahan dan Sayuran Tahunan Menurut Jenis Tanaman di Kecamatan Bruno (kuintal), 2019–2022
Production of Annual Fruits and Vegetables by Kind of Plant in Bruno Subdistrict (quintal), 2019–2022

Jenis Tanaman <i>Kind of Plants</i>	2019	2020	2021	2022*
(1)	(2)	(3)	(4)	(5)
Buah–Buahan/Fruits:				
Durian/ <i>Durian</i>	3 279	5 456	237	110
Jeruk Siam/Keprok/ <i>Orange/Tangerine</i>	-	-	-	-
Mangga/ <i>Mango</i>	739	2 150	166	100
Pepaya/ <i>Papaya</i>	267	172 65	69	148
Pisang/ <i>Banana</i>	2 929	1 384	5 330	5 397
Salak/ <i>Snakefruit</i>	300	36	3	1
Jambu Air	-	-	633	137
Jambu Biji	120	27	674	443
Sayuran/Vegetables:				
Melinjo	-	1 755	354	70
Petai	392	966	66	12

Sumber/Source: BPS, Statistik Pertanian Hortikultura SPH-BST/BPS-Statistics Indonesia, *Agricultural Statistic for Horticulture SPH-BST*



ST 2023

SENSUS PERTANIAN

BerAKHLAK

Berorientasi Pelayanan, Akuntabel, Kompeten,
Harmonis, Rajal, Adaptif, Kolaborasi



DATA
MENCERDASKAN BANGSA



**BADAN PUSAT STATISTIK
KABUPATEN PURWOREJO**

Jl Pangeran Joyo Kusumo, Banyuurip, Purworejo 54171, Telepon (0275) 321218
Homepage: <https://purworejokab.bps.go.id>, Email: bps3306@bps.go.id



9 772599 235002