

Katalog: 1102001.5106040

Kecamatan

KINTAMANI DALAM ANGKA

Kintamani Subdistrict in Figures

2016



**BADAN PUSAT STATISTIK
KABUPATEN BANGLI**
BPS - Statistics of Bangli Regency



Kecamatan

KINTAMANI DALAM ANGKA

Kintamani Subdistrict in Figures

2016



<http://banglikab.bps.go.id>

Kecamatan Kintamani Dalam Angka 2016

ISSN: 2407-019X

No. Publikasi: 51060.1604

Katalog: 1102001.5106040

Ukuran Buku: 14,8 cm x 21 cm

Jumlah Halaman: xvii + 130

Naskah:

Seksi Integrasi Pengolahan Data dan Diseminasi Statistik

Gambar Cover oleh:

Seksi Integrasi Pengolahan Data dan Diseminasi Statistik

Ilustrasi Cover:

Gunung Batur

Diterbitkan oleh:

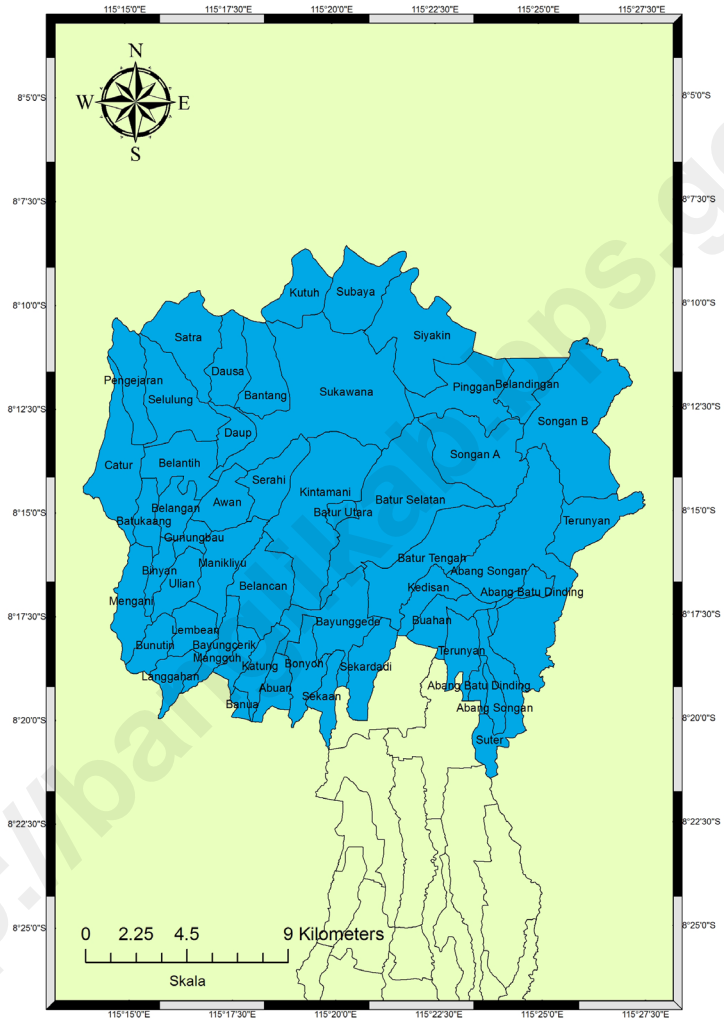
© BPS Kabupaten Bangli

Dicetak oleh:

UD Arysta Jaya

**Dilarang mengumumkan, mendistribusikan, mengomunikasikan, dan/atau
menggandakan sebagian atau seluruh isi buku ini untuk tujuan komersial
tanpa izin tertulis dari Badan Pusat Statistik**

Peta Wilayah Kecamatan Kintamani



KEPALA BPS KABUPATEN BANGLI



Ir. I MADE ANTARA YASA, M.Agb.



KATA PENGANTAR

Publikasi “Kecamatan Kintamani Dalam Angka 2016” merupakan kelanjutan dari publikasi tahun sebelumnya. Data yang disajikan dalam publikasi ini tidaklah jauh berbeda dari tahun sebelumnya, yakni menyajikan berbagai macam data yang dapat memberikan gambaran keadaan geografi dan karakteristik sosial ekonomi penduduk di Kecamatan Susut.

Kami mengucapkan terima kasih kepada semua pihak baik dari instansi pemerintahan/aparat desa maupun dari pihak swasta yang telah membantu dalam penyusunan publikasi ini. Kami sangat mengharapkan kerjasama dan partisipasi di tahun-tahun mendatang demi kesempurnaan publikasi ini.

Meskipun publikasi ini telah dipersiapkan dengan sebaik-baiknya, kami sadari masih banyak terdapat kekurangan. Kami sangat mengharapkan saran dan kritik yang membangun dari para konsumen data untuk perbaikan penerbitan di tahun-tahun mendatang.

Bangli, Juli 2016

Kepala BPS Kabupaten Bangli

Ir. I MADE ANTARA YASA, M. Agb.
NIP. 196503191993011001

DAFTAR ISI

	Halaman
PETA WILAYAH KECAMATAN KINTAMANI	iii
KEPALA BPS KABUPATEN BANGLI	v
KATA PENGANTAR	vii
DAFTAR ISI	ix
DAFTAR TABEL	x
DAFTAR GAMBAR	xv
I GEOGRAFIS	1
II PEMERINTAHAN	11
III KEPENDUDUKAN	25
IV SOSIAL	41
V PERTANIAN	87
VI INDUSTRI	103
VII TRANSPORTASI DAN KOMUNIKASI	119

DAFTAR TABEL

Tabel	Judul	Halaman
1.1	Letak, Status, Ketinggian, dan Klasifikasi Desa di Kecamatan Kintamani, 2015	5
1.2	Luas Wilayah Menurut Penggunaan Lahan di Kecamatan Kintamani, 2015	7
1.3	Luas Desa (Ha) dan Luas Lahan Sawah (Ha) Dirinci Menurut Jenis Pengairan di Kecamatan Kintamani, 2015	9
2.1	Banyaknya Desa Adat, Banjar Dinas, dan Aparat Desa Menurut Desa di Kecamatan Kintamani, 2015	15
2.2	Banyaknya Aparat Pemerintahan Desa Menurut Desa di Kecamatan Kintamani, 2015	17
2.3	Jarak Desa ke Ibu Kota Kecamatan Kintamani (Km), 2015	19
2.4	Banyaknya Pos Keamanan dan Jumlah Personil Menurut Desa di Kecamatan Kintamani, 2015	21
2.5	Jumlah Hansip, Hansip yang Ditatar, Pembinaan Hansip, dan Bantuan Pakaian Menurut Desa di Kecamatan Kintamani, 2015	23
3.1	Luas Wilayah, Jumlah Penduduk dan Kepadatan Penduduk Menurut Desa di Kecamatan Kintamani, 2015	30

3.2	Jumlah Penduduk Menurut Jenis Kelamin dan Rasio Jenis Kelamin Menurut Desa di Kecamatan Kintamani, 2015	32
3.3	Banyaknya Bangunan Menurut Penggunaannya Menurut Desa di Kecamatan Kintamani, 2015	34
3.4	Banyaknya Keluarga Menurut Jenis Penerangan yang Digunakan Menurut di Kecamatan Kintamani, 2015	36
3.5	Banyaknya Keluarga Menurut Penggunaan Kakus / Jamban di Kecamatan Kintamani, 2015	38
4.1.1	Banyaknya Sekolah Menurut Jenjang Pendidikan Menurut Desa di Kecamatan Kintamani, 2015	48
4.1.2	Banyaknya Guru Menurut Jenjang Pendidikan Tempat Mengajar Menurut Desa di Kecamatan Kintamani, 2015	50
4.1.3	Banyaknya Murid Menurut Jenjang Pendidikan Menurut Desa di Kecamatan Kintamani, 2015	52
4.1.4	Rasio Murid dan Guru Menurut Jenjang Pendidikan Menurut Desa di Kecamatan Kintamani, 2015	58
4.1.5	Banyaknya Organisasi Sosial Desa Menurut Jenis dan Desa di Kecamatan Kintamani, 2015	60
4.1.6	Banyaknya Organisasi Kesenian Menurut Jenis dan Desa di Kecamatan Kintamani, 2015	62
4.1.7	Banyaknya Fasilitas Olahraga Menurut Jenis dan Desa di Kecamatan Kintamani, 2015	64

4.1.8	Banyaknya Penduduk yang Berlangganan Majalah dan Surat Kabar Menurut Jenis dan Desa di Kecamatan Kintamani, 2015	66
4.2.1	Banyaknya Fasilitas Kesehatan Menurut Jenis dan Desa di Kecamatan Kintamani, 2015	68
4.2.2	Banyaknya Tenaga Kesehatan Menurut Keahliannya dan Desa di Kecamatan Kintamani, 2015	70
4.2.3	Banyaknya Aseptor KB Menurut Alat Kontrasepsi yang Digunakan dan Desa di Kecamatan Kintamani, 2015	72
4.2.4	Banyaknya Keluarga yang Menggunakan Air Minum Dirinci Menurut Sumber Air Mminum di Kecamatan Kintamani, 2015	74
4.2.5	Jumlah Panti Asuhan dan Penderita Cacat Menurut Jenis Cacat di Kecamatan Kintamani, 2015	76
4.3.1	Banyaknya Tempat Ibadah Menurut Desa di Kecamatan Kintamani, 2015	78
4.3.2	Banyaknya Pemuka Agama/ Aliran Kepercayaan Terhadap Tuhan Yang Maha Esa Menurut Desa di Kecamatan Kintamani, 2015	80
4.3.3	Banyaknya Pura Menurut Jenisnya Menurut Desa di Kecamatan Kintamani, 2015	82

4.4.1	Banyaknya Tindak Kriminalitas yang Dilaporkan Kepada Polisi Menurut Desa di Kecamatan Kintamani, 2015	84
5.1	Luas Tanam, Panen, Produksi, dan Produktivitas Padi Menurut Desa di Kecamatan Kintamani, 2015	91
5.2	Banyaknya Ternak Menurut Jenis dan Desa di Kecamatan Kintamani, 2015	93
5.3	Banyaknya Unggas Menurut Jenis dan Desa di Kecamatan Kintamani, 2015	97
5.4	Banyaknya Produksi Ikan Menurut Jenis dan Desa di Kecamatan Kintamani, 2015	99
5.5	Jumlah Subak dan Luas Areal Baku Subak Menurut Jenis Irigasi di Kecamatan Kintamani, 2015	101
6.1	Banyaknya Perusahaan Industri Menurut Kelompok Industri dan Desa di Kecamatan Kintamani, 2015	107
6.2	Banyaknya Tenaga Kerja Perusahaan Industri Menurut Kelompok Industri dan Desa di Kecamatan Kintamani, 2015	109
6.3	Jumlah Sarana Perekonomian Menurut Jenis dan Desa di Kecamatan Kintamani, 2015	111
6.4	Jumlah Restoran / Rumah Makan, Warung, dan Art Shop Menurut Desa di Kecamatan Kintamani, 2015	113

6.5	Jumlah Sarana Bank dan Lembaga Keuangan Lainnya Menurut Desa di Kecamatan Kintamani, 2015	115
6.6	Banyaknya Koperasi dan Jumlah Anggota Menurut Jenis dan Desa di Kecamatan Kintamani, 2015	117
7.1	Panjang Jalan Menurut Jenis Permukaan Jalan dan Jembatan Menurut Desa di Kecamatan Kintamani, 2015	123
7.2	Banyaknya Kendaraan Bermotor Menurut Jenis dan Desa di Kecamatan Kintamani, 2015	125
7.3	Banyaknya Kendaraan Tidak Bermotor Menurut Jenis dan Desa di Kecamatan Kintamani, 2015	127
7.4	Banyaknya Sarana Komunikasi Menurut Jenis dan Desa di Kecamatan Kintamani, 2015	129

DAFTAR GAMBAR

1	Penggunaan Tanah di Kecamatan Kintamani, 2015	4
2	Penduduk Kecamatan Kintamani Menurut Jenis Kelamin, 2011 - 2015	28
3	Jumlah Industri Kerajinan Rumah Tangga di Kecamatan Kintamani, 2011-2015	106

PENJELASAN UMUM

Tanda-tanda, satuan-satuan, dan lain-lainnya yang digunakan dalam publikasi ini adalah sebagai berikut:

1. Tanda-tanda:

Tidak ada atau nol	-
Data sesuai dengan klasifikasi	v

2. Satuan:

1 Ton	10 Kwintal
1 Ton	1000 kilogram
1 Kilometer	1000 Meter
1 Meter	1000 Milimeter
1 Km ²	100 Hektar
1 kWh	1000 Watt jam
1 m ³	1000 Liter
1 Liter	1000 cc

3. Singkatan:

Babinsa	Bintara Pembina Desa
Bimas	Bimbingan Masyarakat
Hansip	Pertahanan Sipil
IUD	Alat kontrasepsi dalam rahim
KB	Keluarga Berencana
KUD	Koperasi Unit Desa
Linmas	Perlindungan Masyarakat
PDAM	Perusahaan Daerah Air Minum

3. **Singkatan:**

Posyandu	Pos Pelayanan Terpadu
PKK	Pembinaan Kesejahteraan Keluarga
PMD	Pemberdayaan Masyarakat Desa
PPLKB	Petugas Penyuluh Lapangan KB
PT	Perguruan Tinggi
PU	Dinas Pekerjaan Umum
Puskesmas	Pusat Kesehatan Masyarakat
SD	Sekolah Dasar
SMP	Sekolah Menengah Pertama
SMU/K	Sekolah Menengah Umum/Kejuruan
TK	Taman Kanak-Kanak
UPTD	Unit Pelaksana Teknis Daerah

Halaman ini sengaja dikosongkan

<http://banglikab.bps.go.id>

BAB

1

Kecamatan Kintamani Dalam Angka

GEOGRAFI

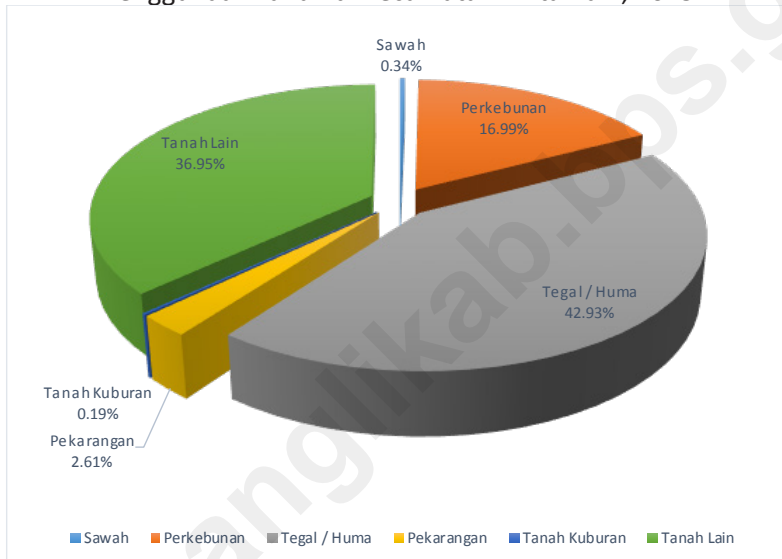
PENJELASAN TEKNIS

- 1 Berdasarkan posisi geografis, Kecamatan Kintamani memiliki batas-batas, yaitu sebelah utara - Kabupaten Buleleng; timur - Kabupaten Karangasem; barat - Kabupaten Buleleng dan Kabupaten Badung, dan selatan - Kecamatan Bangli dan Kabupaten Gianyar
- 2 Kecamatan Kintamani terdiri dari 48 desa yang tersebar dari Kintamani bagian barat sampai timur. Jumlah desa di Kecamatan Kintamani adalah yang terbesar di Kabupaten Bangli
- 3 **Desa tepi laut/pantai** adalah desa yang sebagian atau seluruh wilayahnya bersinggungan langsung dengan laut, baik berupa pantai maupun tebing karang
- 4 **Desa bukan tepi laut/pantai** adalah desa yang wilayahnya tidak bersinggungan langsung dengan laut, baik berupa pantai maupun tebing karang
- 5 **Klasifikasi desa**, menurut perkembangannya desa dapat dibedakan menjadi desa swadaya (desa yang masih terikat dengan tradisi), swakarya (desa yang setingkat lebih maju dari desa swadaya), dan swasembada (desa maju atau berkembang)

ULASAN

Kabupaten Bangli terletak diantara 115° 13' 48" sampai 115° 27' 24" Bujur Timur dan 8° 8' 30" sampai 8° 31' 87" Lintang Selatan. Posisinya berada di tengah-tengah Pulau Bali, sehingga merupakan satu-satunya Kabupaten yang tidak memiliki pantai / laut.

Gambar 1
Penggunaan Tanah di Kecamatan Kintamani, 2015



Kecamatan Kintamani merupakan salah satu kecamatan yang terdapat di Kabupaten Bangli yang mempunyai luas wilayah sebesar 366,92 km². Menurut penggunaannya, wilayah Kecamatan Kintamani pada tahun 2015 terbagi menjadi sawah, perkebunan, tegal, pekarangan dan lain-lain, yang masing-masing luasnya 125 hektar, 6.201 hektar, 15.667 hektar, 951 hektar, dan 13.553 hektar.

Tabel 1.1 Letak, Status, Ketinggian, dan Klasifikasi Desa di Kecamatan Kintamani, 2015

Desa / Kelurahan	Letak Desa		Status Desa		Ketinggian dari Permukaan Laut (m)			Klasifikasi Desa		
	Pantai	Non Pantai	Kota	Pede- saan	< 500	500 - 1000	> 1000	Swa daya	Swa karya	Swase mbada
(1)	(2)	(3)	(4)	(5)	(6)	(7)	(8)	(9)	(10)	(11)
Mengani	-	v	-	v	-	v		v	-	-
Binyan	-	v	-	v	-	-	v	v	-	-
Ulian	-	v	-	v	-	-	v	v	-	-
Bunutin	-	v	-	v	-	v	-	v	-	-
Langgahan	-	v	-	v	-	v	-	v	-	-
Lembean	-	v	-	v	-	-	v	v	-	-
Bayung Cenik	-	v	-	v	-	-	v	v	-	-
Mangguh	-	v	-	v	-	-	v	v	-	-
Belancan	-	v	-	v	-	-	v	v	-	-
Katung	-	v	-	v	-	-	v	-	v	-
Banua	-	v	-	v	-	v	-	v	-	-
Abuan	-	v	-	v	-	-	v	v	-	-
Bonyoh	-	v	-	v	-	-	v	v	-	-
Sekaan	-	v	-	v	-	-	v	v	-	-
Bayung Gede	-	v	-	v	-	-	v	v	-	-
Sekardadi	-	v	-	v	-	-	v	v	-	-
Kedisan	-	v	-	v	-	-	v	v	-	-
Buahan	-	v	-	v	-	-	v	v	-	-
Suter	-	v	-	v	-	-	v	v	-	-
Abangdinding	-	v	-	v	-	-	v	v	-	-
Abangsongan	-	v	-	v	-	-	v	v	-	-
Terunyan	-	v	-	v	-	-	v	v	-	-
Songan B	-	v	-	v	-	-	v	v	-	-
Songan A	-	v	-	v	-	-	v	v	-	-
Batur Selatan	-	v	-	v	-	-	v	v	-	-
Batuh Tengah	-	v	-	v	-	-	v	v	-	-
Batur Utara	-	v	-	v	-	-	v	v	-	-

Sumber : PMD Kecamatan Kintamani

Tabel 1.1 Lanjutan

Desa / Kelurahan	Letak Desa		Status Desa		Ketinggian dari Permukaan Laut (m)			Klasifikasi Desa			
	Pantai	Non Pantai	Kota	Pede- saan	< 500	500 - 1000	> 1000	Swa daya	Swa karya	Swase mbada	
(1)	(2)	(3)	(4)	(5)	(6)	(7)	(8)	(9)	(10)	(11)	
Kintamani	-	v	-	v	-	-	v	v	-	-	
Serai	-	v	-	v	-	-	v	v	-	-	
Manikliyu	-	v	-	v	-	-	v	v	-	-	
Awan	-	v	-	v	-	-	v	v	-	-	
Belantih	-	v	-	v	-	-	v	v	-	-	
Gunung Bau	-	v	-	v	-	-	v	v	-	-	
Belanga	-	v	-	v	-	-	v	v	-	-	
Batukaang	-	v	-	v	-	-	v	v	-	-	
Catur	-	v	-	v	-	-	v	v	-	-	
Pengejaran	-	v	-	v	-	-	v	v	-	-	
Satra	-	v	-	v	-	-	v	v	-	-	
Selulung	-	v	-	v	-	-	v	v	-	-	
Dausa	-	v	-	v	-	-	v	v	-	-	
Daup	-	v	-	v	-	-	v	v	-	-	
Bantang	-	v	-	v	-	-	v	v	-	-	
Kutuh	-	v	-	v	-	v	-	v	-	-	
Sukawana	-	v	-	v	-	-	v	v	-	-	
Subaya	-	v	-	v	-	v	-	v	-	-	
Siyakin	-	v	-	v	-	-	v	v	-	-	
Pinggian	-	v	-	v	-	-	v	v	-	-	
Belandingan	-	v	-	v	-	-	v	v	-	-	
Jumlah	2015	-	48	-	48	-	15	33	47	1	-
	2014	-	48	-	48	-	15	33	47	1	-
	2013	-	48	-	48	-	15	33	47	1	-
	2012	-	48	-	48	-	15	33	47	1	-
	2011	-	48	-	48	-	15	33	47	1	-

Sumber : PMD Kecamatan Kintamani

Tabel 1.2 Luas Wilayah Menurut Penggunaan Lahan di Kecamatan Kintamani, 2015

Desa / Kelurahan	Penggunaan Lahan (Ha)						
	Luas (Km ²)	Sawah	Perkebunan	Tegal / Huma	Peka- rangan	Tanah Kuburan	Tanah Lain
(1)	(2)	(3)	(4)	(5)	(6)	(7)	(8)
Mengani	4,27	30	132	229	14	1	21
Binyan	1,48	-	73	43	8	1	14
Ulian	3,53	-	162	133	3	2	54
Bunutin	2,58	65	76	87	5	1	30
Langgahan	3,71	30	170	163	17	1	2
Lembean	3,30	-	154	130	15	3	28
Bayung Cenik	4,01	-	131	212	10	1	32
Mangguh	2,13	-	65	123	10	1	14
Belancan	9,73	-	212	673	14	2	73
Katung	2,80	-	60	191	19	1	9
Banua	2,45	-	31	189	17	1	8
Abuan	3,26	-	-	241	20	1	65
Bonyoh	4,33	-	50	242	16	1	124
Sekaan	2,53	-	49	121	22	1	60
Bayung Gede	10,24	-	210	512	26	1	275
Sekardadi	8,40	-	48	725	25	7	36
Kedisan	11,75	-	6	737	23	1	407
Buahan	14,23	-	25	528	17	1	852
Suter	12,56	-	71	296	17	0	872
Abangding	14,33	-	77	312	10	4	306
Abangsongan	7,08	-	94	911	15	4	408
Terunyan	19,63	-	115	972	36	4	836
Songan B	11,88	-	65	700	95	3	325
Songan A	17,01	-	60	1 321	44	-	276
Batur Selatan	13,86	-	100	360	22	1	904
Batur Tengah	4,74	-	210	215	14	-	35
Batur Utara	3,36	-	-	167	9	-	160

Sumber : UPTD Pertanian Kecamatan Kintamani

Tabel 1.2 Lanjutan

Desa / Kelurahan	Penggunaan Lahan (Ha)							
	Luas (Km ²)	Sawah	Perkebunan	Tegal / Huma	Peka- rangan	Tanah Kuburan	Tanah Lain	
(1)	(2)	(3)	(4)	(5)	(6)	(7)	(8)	
Kintamani	15,13	-	98	488	40	2	885	
Serai	5,38	-	217	275	15	2	29	
Manikliyu	5,03	-	130	316	24	2	32	
Awan	5,34	-	210	175	18	1	130	
Belantih	9,06	-	205	562	21	1	117	
Gunung Bau	1,95	-	60	100	13	1	21	
Belanga	2,82	-	99	156	7	1	20	
Batukaang	1,92	-	110	57	9	1	15	
Catur	7,56	-	180	356	17	1	202	
Pengejaran	4,11	-	118	180	9	1	104	
Satra	11,63	-	308	729	27	2	97	
Selulung	5,91	-	108	79	24	1	379	
Dausa	6,28	-	335	216	26	1	51	
Daup	2,69	-	91	101	8	1	69	
Bantang	9,80	-	311	203	20	1	445	
Kutuh	4,11	-	89	94	5	1	223	
Sukawana	33,61	-	641	116	49	1	2 553	
Subaya	4,04	-	60	102	15	0	227	
Siyakin	8,84	-	138	269	21	1	455	
Pinggian	16,51	-	130	342	23	1	957	
Belandingan	6,00	-	117	218	17	1	248	
Jumlah	2015	366,92	125	6 201	15 667	951	68	13 485
	2014	366,92	140	6 401	15 687	951	70	13 495
	2013	366,92	134	6 385	15 668	947	65	13 493
	2012	366,92	134	6 385	15 668	947	65	13 493
	2011	366,92	130	6 385	15 672	947	65	13 493

Sumber : UPTD Pertanian Kecamatan Kintamani

Tabel 1.3 Luas Desa (Ha) dan Luas Lahan Sawah (Ha) Dirinci Menurut Jenis Pengairan di Kecamatan Kintamani, 2015

Desa / Kelurahan	Luas Desa (Ha)			Luas Lahan Sawah (Ha)					Jumlah
	Lahan Sawah	Lahan Kering	Jumlah	Pengairan Teknis	Pengairan Setengah Teknis	Pengairan Sederhana	Pengairan Non PU	Pengairan Pasang Surut	
(1)	(2)	(3)	(4)	(5)	(6)	(7)	(8)	(9)	(10)
Mengani	30	397	427	-	-	-	30	-	30
Binyan	-	148	148	-	-	-	-	-	-
Ulian	-	353	353	-	-	-	-	-	-
Bunutin	65	203	258	-	-	-	50	-	50
Langgahan	30	365	371	-	-	-	30	-	30
Lembean	-	330	330	-	-	-	-	-	-
Bayung Cenik	15	386	401	-	-	-	15	-	15
Mangguh	-	213	213	-	-	-	-	-	-
Belancan	-	973	973	-	-	-	-	-	-
Katung	-	280	280	-	-	-	-	-	-
Banua	-	245	245	-	-	-	-	-	-
Abuan	-	326	326	-	-	-	-	-	-
Bonyoh	-	433	433	-	-	-	-	-	-
Sekaan	-	253	253	-	-	-	-	-	-
Bayung Gede	-	1 024	1 024	-	-	-	-	-	-
Sekardadi	-	840	840	-	-	-	-	-	-
Kedisan	-	1 175	1 175	-	-	-	-	-	-
Buahan	-	1 423	1 423	-	-	-	-	-	-
Suter	-	1 256	1 256	-	-	-	-	-	-
Abangding	-	708	708	-	-	-	-	-	-
Abangsongan	-	1 433	1 433	-	-	-	-	-	-
Terunyan	-	1 963	1 963	-	-	-	-	-	-
Songan B	-	1 188	1 188	-	-	-	-	-	-
Songan A	-	1 701	1 701	-	-	-	-	-	-
Batur Selatan	-	1 386	1 386	-	-	-	-	-	-
Batur Tengah	-	474	474	-	-	-	-	-	-
Batur Utara	-	336	336	-	-	-	-	-	-

Sumber : UPTD Pertanian Kecamatan Kintamani

Tabel 1.3 Lanjutan

Desa / Kelurahan	Luas Desa (Ha)			Luas Lahan Sawah (Ha)					Jumlah	
	Lahan Sawah	Lahan Kering	Jumlah	Pengairan Teknis	Pengairan Setengah Teknis	Pengairan Sederhana	Pengairan Non PU	Pengairan Pasang Surut		
(1)	(2)	(3)	(4)	(5)	(6)	(7)	(8)	(9)	(10)	
Kintamani	-	1 513	1 513	-	-	-	-	-	-	
Serai	-	538	538	-	-	-	-	-	-	
Manikliyu	-	503	503	-	-	-	-	-	-	
Awan	-	534	534	-	-	-	-	-	-	
Belantih	-	906	906	-	-	-	-	-	-	
Gunung Bau	-	195	195	-	-	-	-	-	-	
Belanga	-	282	282	-	-	-	-	-	-	
Batukaang	-	192	192	-	-	-	-	-	-	
Catur	-	756	756	-	-	-	-	-	-	
Pengejaran	-	411	411	-	-	-	-	-	-	
Satra	-	1 163	1 163	-	-	-	-	-	-	
Selulung	-	591	591	-	-	-	-	-	-	
Dausa	-	628	628	-	-	-	-	-	-	
Daup	-	269	269	-	-	-	-	-	-	
Bantang	-	980	980	-	-	-	-	-	-	
Kutuh	-	411	411	-	-	-	-	-	-	
Sukawana	-	3 361	3 361	-	-	-	-	-	-	
Subaya	-	404	404	-	-	-	-	-	-	
Siyakin	-	884	884	-	-	-	-	-	-	
Pinggan	-	1 651	1 651	-	-	-	-	-	-	
Belandingan	-	600	600	-	-	-	-	-	-	
Jumlah	2015	140	36 584	36 690	-	-	-	125	-	125
	2014	140	36 586	36 706	-	-	-	140	-	140
	2013	134	36 558	36 692	-	10	-	124	-	134
	2012	134	36 558	36 692	-	10	-	124	-	134
	2011	120	36 572	36 692	-	10	-	110	-	120

Sumber : UPTD Pertanian Kecamatan Kintamani

BAB

2

Kecamatan Kintamani Dalam Angka

PEMERINTAHAN

PENJELASAN TEKNIS

1. **Desa Adat** menurut Undang-Undang Desa Nomor 6 Tahun 2014 adalah pengakuan masyarakat hukum adat sebagai subjek hukum dalam sistem pemerintahan, yaitu menetapkan unit sosial masyarakat hukum adat seperti nagari, huta, kampung, mukim dan lain-lain sebagai badan hukum publik.
2. **Banjar** menurut Kamus Besar Bahasa Indonesia adalah bagian desa setingkat dng rukun warga atau dukuh yg dikepalai oleh seorang kelian.
3. **Kaur** merupakan singkatan dari kepala urusan yang merupakan para pembantu kepala desa/lurah. Posisi Kaur ini merupakan adaptasi modern dari jabatan-jabatan masa lalu, seperti ulu-ulu, modin, atau bekel.
4. **Hansip** atau pertahanan sipil merupakan salah satu satuan pertahanan dan keamanan yang dibentuk oleh pemerintah di Indonesia. Hansip berada di bawah Departemen Dalam Negeri untuk kepentingan keamanan.

ULASAN

Untuk menjalankan suatu roda pemerintahan terdapat tiga unsur yang harus dipenuhi yaitu unsur politik, ekonomi dan birokrasi. Ketiga unsur tersebut harus saling mendukung satu sama lainnya. Unsur politik dan birokrasi masing-masing dapat diwakili oleh lembaga-lembaga yang berperan dalam mengambil suatu keputusan dalam pemerintahan tersebut. Dalam hal ini unsur tersebut dapat diwakili oleh sisi administratif dan personil atau aparat yang ada didalamnya. Sedangkan dari sisi ekonomi dapat dilihat dari anggaran yang dikelola dan juga lembaga-lembaga ekonomi yang ada.

Secara administratif Kecamatan Kintamani terdiri dari 63 Desa Adat, 176 Banjar Dinas dan mempunyai 502 aparat desa. Aparat desa mencakup kepada desa/lurah, kepala dusun/banjar, sekretaris desa/lurah, kaur (pemerintahan, pembangunan), dan adminitrasi lainnya.

Tabel 2.1 Banyaknya Desa Adat, Banjar Dinas, dan Aparat Desa Menurut Desa di Kecamatan Kintamani, 2015

Desa / Kelurahan	Desa Adat	Banjar	Aparat Desa
(1)	(2)	(3)	(4)
Mengani	1	1	8
Binyan	1	1	9
Ulian	1	1	8
Bunutin	1	1	8
Langgahan	1	3	10
Lembean	1	1	8
Bayung Cenik	1	1	8
Mangguh	1	1	8
Belancan	2	3	10
Katung	1	1	8
Banua	1	1	8
Abuan	1	1	8
Bonyoh	1	1	8
Sekaan	1	1	8
Bayung Gede	1	1	9
Sekardadi	1	3	10
Kedisan	1	1	8
Buahan	1	4	11
Suter	1	5	12
Abangdinding	1	7	14
Abangsongan	1	6	13
Terunyan	1	5	12
Songan B	1	19	27
Songan A	1	16	23
Batur Selatan	1	11	18
Batuh Tengah	1	8	15
Batur Utara	1	5	12

Sumber : Kepala Desa se-Kecamatan Kintamani

Tabel 2.1 Lanjutan

Desa / Kelurahan	Desa Adat	Banjar	Aparat Desa
(1)	(2)	(3)	(4)
Kintamani	3	9	17
Serai	1	-	8
Manikliyu	1	2	9
Awan	1	2	10
Belantih	1	8	15
Gunung Bau	1	1	9
Belanga	1	1	9
Batukaang	1	1	8
Catur	1	3	-
Pengejaran	1	1	10
Satra	6	6	13
Selulung	1	8	15
Dausa	3	3	10
Daup	1	1	9
Bantang	2	2	9
Kutuh	2	2	9
Sukawana	3	9	16
Subaya	1	1	8
Siyakin	2	2	9
Pinggian	1	1	8
Belandingan	1	1	-
Jumlah			
2015	63	173	502
2014	61	176	514
2013	61	174	513
2012	61	174	513
2011	61	174	513

Sumber : Kepala Desa se-Kecamatan Kintamani

Tabel 2.2 Banyaknya Aparat Pemerintahan Desa Menurut Desa di Kecamatan Kintamani, 2015

Desa / Kelurahan	Kepala Desa/ Lurah	Kepala Dusun/ Banjar	Sekret- aris Desa	Kaur Peme- rintahan	Kaur Pem- angunan	Admi- nistrasi lainnya	Lainnya
(1)	(2)	(3)	(4)	(5)	(6)	(7)	(8)
Mengani	1	1	1	1	1	3	-
Binyan	1	1	1	1	1	3	1
Ulian	1	1	1	1	1	3	-
Bunutin	1	1	1	1	1	3	-
Langgahan	1	3	1	1	1	3	-
Lembean	1	1	1	1	1	3	-
Bayung Cenik	1	1	1	1	1	3	-
Mangguh	1	1	1	1	1	3	-
Belancan	1	3	1	1	1	3	-
Katung	1	1	1	1	1	3	-
Banua	1	1	1	1	1	3	-
Abuan	1	1	1	1	1	3	-
Bonyoh	1	1	1	1	1	3	-
Sekaan	1	1	1	1	1	3	-
Bayung Gede	1	2	1	1	1	3	-
Sekardadi	1	3	1	1	1	3	-
Kedisan	1	1	1	1	1	3	-
Buahan	1	4	1	1	1	3	-
Suter	1	5	1	1	1	3	-
Abangding	1	7	1	1	1	4	-
Abangsongan	1	6	1	1	1	3	-
Terunyan	1	5	1	1	1	3	-
Songan B	1	19	1	1	1	3	-
Songan A	1	16	1	1	1	3	-
Batur Selatan	1	11	1	1	1	3	-
Batuh Tengah	1	8	1	1	1	3	-
Batur Utara	1	5	1	1	1	3	-

Sumber : Kepala Desa se-Kecamatan Kintamani

Tabel 2.2 Lanjutan

Desa / Kelurahan	Kepala Desa/ Lurah	Kepala Dusun/ Banjar	Sekret- aris Desa	Kaur Peme- rintahan	Kaur Pem- angunan	Admi- nistrasi lainnya	Lainnya	
(1)	(2)	(3)	(4)	(5)	(6)	(7)	(8)	
Kintamani	1	9	1	1	1	3	1	
Serai	1	1	1	1	1	-	1	
Manikliyu	1	2	1	1	1	3		
Awan	1	2	1	1	1	4	-	
Belantih	1	8	1	1	1	3	-	
Gunung Bau	1	1	1	1	1	3	1	
Belanga	1	1	1	1	1	4	-	
Batukaang	1	1	1	1	1	3	-	
Catur	1	3	1	1	1	4	-	
Pengejaran	1	1	1	1	1	5	1	
Satra	1	6	1	1	1	3	-	
Selulung	1	8	1	1	1	3	-	
Dausa	1	3	1	1	1	3	-	
Daup	1	1	1	1	1	4	-	
Bantang	1	2	1	1	1	3	-	
Kutuh	1	2	1	1	1	3	-	
Sukawana	1	9	1	1	1	4	-	
Subaya	1	1	1	1	1	3	-	
Siyakin	1	2	1	1	1	3	-	
Pinggán	1	1	1	1	1	3	-	
Belandingan	1	1	1	1	1	2	-	
Jumlah	2015	48	175	48	48	48	148	5
	2014	48	175	47	48	48	146	-
	2013	48	175	47	48	48	146	-
	2012	48	175	47	48	48	146	-
	2011	48	175	47	48	48	146	-

Sumber : Kepala Desa se-Kecamatan Kintamani

Tabel 2.3 Jarak Desa ke Ibu Kota Kecamatan Kintamani (Km), 2015

Desa / Kelurahan	Jarak Desa ke Ibu Kota Kecamatan (Km)								
	< 1	1-2	3-4	5-6	7-8	9-10	10-15	15-20	> 20
(1)	(2)	(3)	(4)	(5)	(6)	(7)	(8)	(9)	(10)
Mengani	-	-	-	-	-	-	-	-	v
Binyan	-	-	-	-	-	-	-	v	-
Ulian	-	-	-	-	-	-	-	v	-
Bunutin	-	-	-	-	-	-	-	v	-
Langgahan	-	-	-	-	-	-	-	v	-
Lembean	-	-	-	-	-	-	v	-	-
Bayung Cenik	-	-	-	-	-	-	v	-	-
Mangguh	-	-	-	-	-	-	v	-	-
Belancan	-	-	-	-	-	-	v	-	-
Katung	-	-	-	-	-	v	-	-	-
Banua	-	-	-	-	-	v	-	-	-
Abuan	-	-	-	-	v	-	-	-	-
Bonyoh	-	-	-	-	v	-	-	-	-
Sekaan	-	-	-	-	v	-	-	-	-
Bayung Gede	-	-	-	-	v	-	-	-	-
Sekardadi	-	-	-	-	v	-	-	-	-
Kedisan	-	-	-	-	-	-	v	-	-
Buahan	-	-	-	-	-	-	v	-	-
Suter	-	-	-	-	-	-	v	-	-
Abangdinding	-	-	-	-	-	-	v	-	-
Abangsongan	-	-	-	-	-	-	v	-	-
Terunyan	-	-	-	-	-	-	-	v	-
Songan B	-	-	-	-	-	-	v	-	-
Songan A	-	-	-	-	-	-	v	-	-
Batur Selatan	-	-	v	-	-	-	-	-	-
Batuh Tengah	-	-	-	v	-	-	-	-	-
Batur Utara	v	-	-	-	-	-	-	-	-

Sumber : Kepala Desa se-Kecamatan Kintamani

Tabel 2.3 Lanjutan

Desa / Kelurahan	Jarak Desa ke Ibu Kota Kecamatan (Km)									
	< 1	1-2	3-4	5-6	7-8	9-10	10-15	15-20	> 20	
(1)	(2)	(3)	(4)	(5)	(6)	(7)	(8)	(9)	(10)	
Kintamani	v	-	-	-	-	-	-	-	-	
Serai	-	-	-	v	-	-	-	-	-	
Manikliyu	-	-	-	v	-	-	-	-	-	
Awan	-	-	-	-	v	-	-	-	-	
Belantih	-	-	-	-	-	-	v	-	-	
Gunung Bau	-	-	-	-	-	v	-	-	-	
Belanga	-	-	-	-	-	-	v	-	-	
Batukaang	-	-	-	-	-	-	v	-	-	
Catur	-	-	-	-	-	-	-	v	-	
Pengejaran	-	-	-	-	-	-	-	v	-	
Satra	-	-	-	-	-	-	v	-	-	
Selulung	-	-	-	-	-	v	-	-	-	
Dausa	-	-	-	-	-	v	-	-	-	
Daup	-	-	-	-	-	v	-	-	-	
Bantang	-	-	-	-	-	v	-	-	-	
Kutuh	-	-	-	-	-	-	-	-	v	
Sukawana	-	-	-	v	-	-	-	-	-	
Subaya	-	-	-	-	-	-	-	v	-	
Siyakin	-	-	-	-	-	-	-	v	-	
Pinggian	-	-	-	-	-	-	-	v	-	
Belandingan	-	-	-	-	-	-	-	v	-	
Jumlah	2015	2	-	1	3	7	7	15	11	2
	2014	2	-	1	3	7	7	15	11	2
	2013	2	-	1	3	7	7	15	11	2
	2012	2	-	1	3	7	7	15	11	2
	2011	2	-	1	3	7	7	15	11	2

Sumber : Kepala Desa se-Kecamatan Kintamani

Tabel 2.4 Banyaknya Pos Keamanan dan Jumlah Personil Menurut Desa di Kecamatan Kintamani, 2015

Desa / Kelurahan	Satuan Keamanan			
	Hansip / Linmas		Bimas / Babinsa	
	Jumlah Pos	Jumlah Personil	Jumlah Pos	Jumlah Personil
(1)	(2)	(3)	(4)	(5)
Mengani	1	31	-	2
Binyan	1	31	-	2
Ulian	1	31	-	2
Bunutin	1	31	-	2
Langgahan	1	31	1	2
Lembean	1	31	1	2
Bayung Cenic	1	31	1	2
Mangguh	1	12	1	2
Belancan	1	31	1	2
Katung	1	31	1	2
Banua	1	31	1	2
Abuan	1	31	1	2
Bonyoh	1	31	1	2
Sekaan	1	25	1	2
Bayung Gede	1	31	1	2
Sekardadi	1	31	1	2
Kedisan	1	31	1	2
Buahan	1	31	1	2
Suter	1	31	1	2
Abangding	1	31	1	2
Abangsongan	1	31	1	2
Terunyan	1	31	1	2
Songan B	1	31	1	2
Songan A	1	31	1	2
Batur Selatan	1	31	1	2
Batuh Tengah	1	31	1	2
Batur Utara	1	31	1	2

Sumber : Kepala Desa se-Kecamatan Kintamani

Tabel 2.4 Lanjutan

Desa / Kelurahan	Satuan Keamanan				
	Hansip / Linmas		Bimas / Babinsa		
	Jumlah Pos	Jumlah Personil	Jumlah Pos	Jumlah Personil	
(1)	(2)	(3)	(4)	(5)	
Kintamani	9	33	1	1	
Serai	1	31	1	2	
Manikliyu	1	31	1	2	
Awan	2	31	2	2	
Belantih	1	31	-	2	
Gunung Bau	1	31	-	2	
Belanga	1	31	-	2	
Batukaang	-	31	-	2	
Catur	-	31	-	2	
Pengejaran	-	31	-	2	
Satra	4	31	1	2	
Selulung	1	33	-	2	
Dausa	1	31	-	2	
Daup	1	31	1	2	
Bantang	1	32	1	2	
Kutuh	1	31	-	2	
Sukawana	1	31	1	2	
Subaya	1	31	1	2	
Siyakin	-	31	-	2	
Pinggan	-	35	-	2	
Belandingan	-	31	-	2	
Jumlah	2015	54	1472	33	95
	2014	48	1 488	48	96
	2013	48	1 488	48	96
	2012	48	1 484	48	96
	2011	48	1 481	48	96

Sumber : Kepala Desa se-Kecamatan Kintamani

Tabel 2.5 Jumlah Hansip, Hansip yang Ditatar, Pembinaan Hansip, dan Bantuan Pakaian Menurut Desa di Kecamatan Kintamani, 2015

Desa / Kelurahan	Jumlah Hansip	Jumlah Hansip Telah Ditatar	Jumlah Pembinaan Hansip	Jumlah Bantuan Pakaian
(1)	(2)	(3)	(4)	(5)
Mengani	31	31	1	-
Binyan	31	31	1	1
Ulian	31	31	1	-
Bunutin	31	31	1	-
Langgahan	31	31	1	1
Lembean	31	31	1	1
Bayung Cenic	31	31	1	1
Mangguh	12	12	1	1
Belancan	31	-	-	-
Katung	31	-	-	-
Banua	31	-	-	-
Abuan	31	31	1	1
Bonyoh	31	31	1	1
Seka	25	25	1	1
Bayung Gede	31	31	1	1
Sekardadi	31	31	1	1
Kedisan	31	31	1	1
Buahan	31	31	1	1
Suter	31	31	-	-
Abangding	31	31	-	-
Abangsongan	31	31	-	-
Terunyan	31	31	-	-
Songan B	31	31	-	-
Songan A	31	31	-	-
Batur Selatan	31	31	-	-
Batuh Tengah	31	31	-	-
Batur Utara	31	31	-	-

Sumber : Kepala Desa se-Kecamatan Kintamani

Tabel 2.5 Lanjutan

Desa / Kelurahan	Jumlah Hansip	Jumlah Hansip Telah Ditatar	Jumlah Pembinaan Hansip	Jumlah Bantuan Pakaian	
(1)	(2)	(3)	(4)	(5)	
Kintamani	33	-	-	-	
Serai	31	31	4	-	
Manikliyu	31	31	1	1	
Awan	31	31	2	-	
Belantih	31	31	1	-	
Gunung Bau	31	31	1	-	
Belanga	31	31	1	-	
Batukaang	31	31	1	-	
Catur	31	31	1	-	
Pengejaran	31	31	1	31	
Satra	31	31	2	-	
Selulung	33	33	1	33	
Dausa	31	-	-	-	
Daup	31	31	2	3	
Bantang	32	15	3	32	
Kutuh	31	31	1	-	
Sukawana	31	31	1	1	
Subaya	31	-	-	-	
Siyakin	31	31	1	1	
Pinggian	35	35	1	1	
Belandingan	31	-	-	1	
Jumlah	2015	1472	1236	40	116
	2014	1 488	1 488	48	48
	2013	1 488	1 488	48	-
	2012	1 484	1 488	48	-
	2011	1 481	1 481	48	48

Sumber : Kepala Desa se-Kecamatan Kintamani

BAB

3

Kecamatan Kintamani Dalam Angka

KEPENDUDUKAN

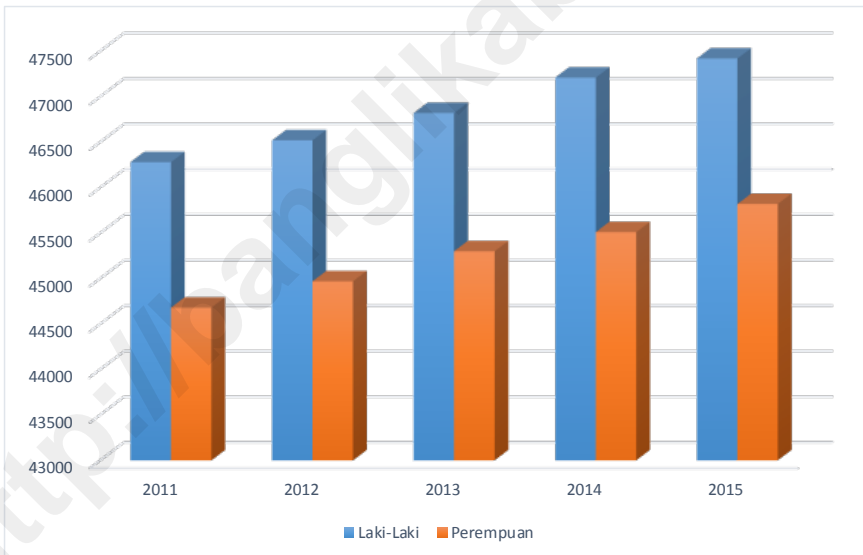
PENJELASAN TEKNIS

1. **Sumber utama data kependudukan** adalah sensus penduduk yang dilaksanakan setiap sepuluh tahun sekali. Sensus penduduk telah dilaksanakan sebanyak enam kali sejak Indonesia merdeka, yaitu tahun 1961, 1971, 1980, 1990, 2000, dan 2010.
2. **Kepadatan Penduduk** adalah banyaknya penduduk perkilometer persegi.
3. **Rasio jenis kelamin** adalah perbandingan antara banyaknya penduduk laki-laki dengan penduduk perempuan pada suatu daerah dan waktu tertentu. Biasanya dinyatakan dengan banyaknya penduduk laki-laki untuk 100 penduduk perempuan.
4. **Jenis jamban** dengan tangki septik sendiri, bila jamban hanya digunakan oleh satu rumah tangga/keluarga; jamban bersama bila jamban digunakan oleh beberapa rumah tangga/keluarga, dan jamban umum bila jamban digunakan oleh siapa saja.

ULASAN

Sensus Penduduk merupakan salah satu cara untuk mengumpulkan data kependudukan yang pelaksanaannya rutin setiap 10 tahun sekali (setiap tahun yang berakhiran nol). Selain itu juga dilakukan pendataan kependudukan melalui Survei Penduduk Antar Sensus (SUPAS). Untuk tahun yang tidak dilaksanakan sensus penduduk, data kependudukan diperoleh dari hasil proyeksi penduduk. Proyeksi penduduk merupakan suatu perhitungan ilmiah yang didasarkan pada asumsi dari komponen-komponen perubahan penduduk, yaitu kelahiran, kematian, dan migrasi.

Gambar 2
Penduduk Kecamatan Kintamani Menurut Jenis Kelamin, 2011 - 2015



Sebagian besar penduduk di Kabupaten Bangli terkonsentrasi di Kecamatan Kintamani, yang mana pada tahun 2015 mencapai 41,89 persen atau secara absolut mencapai 93.240 jiwa. Dari besaran penduduk tersebut proporsi penduduk laki-laki hampir berimbang dengan penduduk perempuan, yaitu 50,86 persen berbanding 49,14 persen.

Sebagai kecamatan terluas di Kabupaten Bangli dan jumlah penduduk terbesar, tidak menjadikan Kecamatan Kintamani memiliki kepadatan penduduk tertinggi. Pada tahun 2015, kepadatan penduduk di Kecamatan Kintamani mencapai 897 jiwa per km² di bawah Kecamatan Susut yang mencapai 898 jiwa per km². Dari 48 desa di Kecamatan Kintamani, Desa Songan B memiliki kepadatan penduduk tertinggi dan Desa Abangsongan dengan kepadatan penduduk terendah.

Penduduk

Tabel 3.1 Luas Wilayah, Jumlah Penduduk dan Kepadatan Penduduk Menurut Desa di Kecamatan Kintamani, 2015

Desa / Kelurahan	Luas (Km ²)	Laki-Laki	Perempuan	Jumlah Penduduk	Kepadatan Penduduk (jiwa/Km ²)
(1)	(2)	(3)	(4)	(5)	(6)
Mengani	4,27	496	532	1 028	241
Binyan	1,48	162	158	320	216
Ulian	3,53	451	414	865	245
Bunutin	2,58	456	451	907	352
Langgahan	3,71	514	531	1 045	282
Lembean	3,30	353	330	683	207
Bayung Cenik	4,01	519	479	998	249
Mangguh	2,13	356	348	704	331
Belancan	9,73	949	946	1 895	195
Katung	2,80	731	722	1 453	519
Banua	2,45	317	309	626	256
Abuan	3,26	730	708	1 438	441
Bonyoh	4,33	594	594	1 188	274
Sekaan	2,53	824	840	1 664	658
Bayung Gede	10,24	1 003	934	1 937	189
Sekardadi	8,40	830	777	1 607	191
Kedisan	11,75	1 176	1 143	2 319	197
Buahan	14,23	861	796	1 657	116
Suter	12,56	913	896	1 809	144
Abangdinding	7,08	1 165	1 183	2 348	332
Abangsongan	14,33	583	558	1 141	80
Terunyan	19,63	1 389	1 327	2 716	138
Songan B	11,88	4 468	4 410	8 878	747
Songan A	17,01	3 150	3 088	6 238	367
Batur Selatan	13,86	2 647	2 538	5 185	374
Batuh Tengah	4,74	1 404	1 342	2 746	579
Batur Utara	3,36	1 015	897	1 912	569

Sumber : Estimasi Penduduk

Tabel 3.1 Lanjutan

Desa / Kelurahan	Luas (Km ²)	Laki-Laki	Perempuan	Jumlah Penduduk	Kepadatan Penduduk (jiwa/Km ²)	
(1)	(2)	(3)	(4)	(5)	(6)	
Kintamani	15,13	2 487	2 493	4 980	329	
Serai	5,38	331	512	843	157	
Manikliyu	5,03	778	828	1 606	319	
Awan	5,34	562	576	1 138	213	
Belantih	9,06	1 180	1 140	2 320	256	
Gunung Bau	1,95	288	259	547	281	
Belanga	2,82	278	250	528	187	
Batukaang	1,92	286	282	568	296	
Catur	7,56	1 187	892	2 079	275	
Pengejaran	4,11	353	359	712	173	
Satra	11,63	1 970	1 895	3 865	332	
Selulung	5,91	1 184	1 049	2 233	378	
Dausa	6,28	1 310	1 391	2 701	430	
Daup	2,69	301	301	602	224	
Bantang	9,80	719	694	1 413	144	
Kutuh	4,11	665	607	1 272	309	
Sukawana	33,61	2 710	2 450	5 160	154	
Subaya	4,04	592	532	1 124	278	
Siyakin	8,84	904	836	1 740	197	
Pinggán	16,51	871	811	1 682	102	
Belandingan	6,00	408	412	820	137	
Jumlah	2015	366,92	47 420	45 820	93 240	897
	2014	366,92	47 210	45 510	92 720	253
	2013	366,92	46 820	45 300	92 120	251
	2012	366,92	46 520	44 970	91 490	249
	2011	366,92	46 280	44 680	90 960	248

Sumber : Estimasi Penduduk

Penduduk

Tabel 3.2 Jumlah Penduduk Menurut Jenis Kelamin dan Rasio Jenis Kelamin Menurut Desa di Kecamatan Kintamani, 2015

Desa / Kelurahan	Jenis Kelamin			Rasio Jenis Kelamin
	Laki-Laki	Perempuan	Jumlah	
(1)	(2)	(3)	(4)	(5)
Mengani	496	532	1 028	93
Binyan	162	158	320	103
Ulian	451	414	865	109
Bunutin	456	451	907	101
Langgahan	514	531	1 045	97
Lembean	353	330	683	107
Bayung Cenik	519	479	998	108
Mangguh	356	348	704	102
Belancan	949	946	1 895	100
Katung	731	722	1 453	101
Banua	317	309	626	103
Abuan	730	708	1 438	103
Bonyoh	594	594	1 188	100
Sekaan	824	840	1 664	98
Bayung Gede	1 003	934	1 937	107
Sekardadi	830	777	1 607	107
Kedisan	1 176	1 143	2 319	103
Buahan	861	796	1 657	108
Suter	913	896	1 809	102
Abangdinding	1 165	1 183	2 348	98
Abangsongan	583	558	1 141	104
Terunyan	1 389	1 327	2 716	105
Songan B	4 468	4 410	8 878	101
Songan A	3 150	3 088	6 238	102
Batur Selatan	2 647	2 538	5 185	104
Batuh Tengah	1 404	1 342	2 746	105
Batur Utara	1 015	897	1 912	113

Sumber : Estimasi Penduduk

Tabel 3.2 Lanjutan

Desa / Kelurahan	Jenis Kelamin			Rasio Jenis Kelamin	
	Laki-Laki	Perempuan	Jumlah		
(1)	(2)	(3)	(4)	(5)	
Kintamani	2 487	2 493	4 980	100	
Serai	331	512	843	65	
Manikliyu	778	828	1 606	94	
Awan	562	576	1 138	98	
Belantih	1 180	1 140	2 320	104	
Gunung Bau	288	259	547	111	
Belanga	278	250	528	111	
Batukaang	286	282	568	101	
Catur	1 187	892	2 079	133	
Pengejaran	353	359	712	98	
Satra	1 970	1 895	3 865	104	
Selulung	1 184	1 049	2 233	113	
Dausa	1 310	1 391	2 701	94	
Daup	301	301	602	100	
Bantang	719	694	1 413	104	
Kutuh	665	607	1 272	110	
Sukawana	2 710	2 450	5 160	111	
Subaya	592	532	1 124	111	
Siyakin	904	836	1 740	108	
Pinggan	871	811	1 682	107	
Belandingan	408	412	820	99	
Jumlah	2015	47 420	45 820	93 240	103
	2014	47 210	45 510	92 720	104
	2013	46 820	45 300	92 120	103
	2012	46 520	44 970	91 490	103
	2011	46 280	44 680	90 960	104

Sumber : Estimasi Penduduk

Penduduk

Tabel 3.3 Banyaknya Bangunan Menurut Penggunaannya Menurut Desa di Kecamatan Kintamani, 2015

Desa / Kelurahan	Tempat Tinggal	Bukan Tempat Tinggal	Campuran	
			Toko/ Perdagangan	Industri/ Kerajinan
(1)	(2)	(3)	(4)	(5)
Mengani	219	15	19	-
Binyan	94	16	2	-
Ulian	245	12	10	-
Bunutin	251	12	10	15
Langgahan	304	16	19	-
Lembean	197	18	8	-
Bayung Cenik	-	-	-	-
Mangguh	163	12	11	-
Belancan	476	34	20	-
Katung	358	20	29	2
Banua	211	-	-	-
Abuan	375	18	30	40
Bonyoh	340	16	6	-
Sekaan	519	12	35	17
Bayung Gede	562	14	2	15
Sekardadi	517	45	4	9
Kedisan	-	-	-	1
Buahan	400	34	8	-
Suter	876	25	20	25
Abangdinding	761	24	6	31
Abangsongan	376	37	5	3
Terunyan	797	8	8	-
Songan B	2 576	32	10	270
Songan A	1 884	38	15	-
Batur Selatan	1 792	20	16	-
Batur Tengah	862	18	12	-
Batur Utara	561	8	8	-

Sumber : Kepala Desa se-Kecamatan Kintamani

Tabel 3.3 Lanjutan

Desa / Kelurahan	Tempat Tinggal	Bukan Tempat Tinggal	Campuran		
			Toko/ Perdagangan	Industri/ Kerajinan	
(1)	(2)	(3)	(4)	(5)	
Kintamani	-	-	-	-	
Serai	287	14	14	-	
Manikliyu	450	27	22	-	
Awan	290	18	12	-	
Belantih	888	19	13	-	
Gunung Bau	163	18	12	1	
Belanga	168	15	7	-	
Batukaang	173	17	9	-	
Catur	529	27	33	1	
Pengejaran	215	17	7	-	
Satra	1 182	30	40	15	
Selulung	725	36	25	32	
Dausa	854	26	18	-	
Daup	193	15	8	-	
Bantang	468	22	28	3	
Kutuh					
Sukawana	1 595	52	34	-	
Subaya	355	46	3	-	
Siyakin	531	-	20	-	
Pinggian	502	-	20	-	
Belandingan	300	-	9	-	
Jumlah					
	2015	25 584	903	647	480
	2014	28 018	1 034	755	460
	2013	26 450	1 027	610	497
	2012	26 450	1 027	610	497
	2011	26 412	1 027	553	497

Sumber : Kepala Desa se-Kecamatan Kintamani

Penduduk

Tabel 3.4 Banyaknya Keluarga Menurut Jenis Penerangan yang Digunakan Menurut di Kecamatan Kintamani, 2015

Desa / Kelurahan	Jenis Penerangan		
	Listrik	Minyak Tanah	Lainnya
(1)	(2)	(3)	(4)
Mengani	100	-	-
Binyan	100	-	-
Ulian	100	-	-
Bunutin	100	-	-
Langgahan	-	-	-
Lembean	197	2	-
Bayung Cenik	-	-	-
Mangguh	163	-	-
Belancan	476	-	-
Katung	358	-	-
Banua	211	-	-
Abuan	375	-	-
Bonyoh	340	-	-
Sekaan	519	-	-
Bayung Gede	583	-	-
Sekardadi	517	-	-
Kedisan	-	-	-
Buahan	423	19	-
Suter	777	97	-
Abangdinding	761	-	-
Abangsongan	-	-	-
Terunyan	427	370	-
Songan B	2 268	233	-
Songan A	1 884	411	-
Batur Selatan	1 792	-	-
Batuh Tengah	862	-	-
Batur Utara	561	-	-

Sumber : Kepala Desa se-Kecamatan Kintamani

Tabel 3.4 Lanjutan

Desa / Kelurahan	Jenis Penerangan			
	Listrik	Minyak Tanah	Lainnya	
(1)	(2)	(3)	(4)	
Kintamani	-	-	-	
Serai	100	-	-	
Manikliyu	390	-	-	
Awan	100	-	-	
Belantih	100	-	-	
Gunung Bau	100	-	-	
Belanga	100	-	-	
Batukaang	100	-	-	
Catur	95	-	5	
Pengejaran	100	-	-	
Satra	100	-	-	
Selulung	100	-	-	
Dausa	100	-	-	
Daup	100	-	-	
Bantang	100	-	-	
Kutuh	80	-	20	
Sukawana	100	-	-	
Subaya	99,9	-	0,1	
Siyakin	80	-	20	
Pinggan	70	-	30	
Belandingan	85	-	15	
Jumlah	2015	16 093,9	1 132	90,1
	2014	26 895	1 364	-
	2013	19 943	1 317	-
	2012	22 054	985	-
	2011	21 702	1 427	-

Sumber : Kepala Desa se-Kecamatan Kintamani

Tabel 3.5 Banyaknya Keluarga Menurut Penggunaan Kakus / Jamban di Kecamatan Kintamani, 2015

Desa / Kelurahan	Jamban Dengan Tangki Septik			Jamban Lainnya
	Sendiri	Bersama	Umum	
(1)	(2)	(3)	(4)	(5)
Mengani	65	5	-	30
Binyan	70	3	-	27
Ulian	90	-	-	10
Bunutin	100	-	-	-
Langgahan	-	-	-	-
Lembean	-	-	-	-
Bayung Cenik	-	-	-	-
Mangguh	150	5	-	9
Belancan	476	11	-	105
Katung	314	3	-	38
Banua	211	2	-	16
Abuan	-	-	-	36
Bonyoh	243	9	-	93
Sekaan	519	4	1	30
Bayung Gede	583	3	-	37
Sekardadi	358	9	-	50
Kedisan	643	5	-	112
Buahan	214	13	-	152
Suter	-	-	-	-
Abangdinding	-	-	-	-
Abangsongan	-	-	-	-
Terunyan	-	-	-	-
Songan B	1 155	22	-	1 091
Songan A	1 069	32	-	340
Batur Selatan	-	-	-	-
Batur Tengah	-	-	-	-
Batur Utara	-	-	-	-

Sumber : Kepala Desa se-Kecamatan Kintamani

Tabel 3.5 Lanjutan

Desa / Kelurahan	Jamban Dengan Tangki Septik			Jamban Lainnya	
	Sendiri	Bersama	Umum		
(1)	(2)	(3)	(4)	(5)	
Kintamani	-	-	-	-	
Serai	91	3	1	5	
Manikliyu	261	10	-	109	
Awan	86	4	-	10	
Belantih	75	-	-	25	
Gunung Bau	75	10	1	14	
Belanga	97	-	-	3	
Batukaang	911	3	-	6	
Catur	485	19	-	6	
Pengejaran	85	-	-	15	
Satra	90	-	-	10	
Selulung	30	15	2	53	
Dausa	90	5	-	5	
Daup	92	5	-	3	
Bantang	89	3	1	7	
Kutuh	80	-	-	20	
Sukawana	80	5	-	15	
Subaya	49	-	-	51	
Siyakin	75	-	-	25	
Pinggian	80	-	-	20	
Belandingan	30	-	-	70	
Jumlah	2015	8 465	179	6	2 253
	2014	19 841	694	1	5 940
	2013	12 710	695	6	7 849
	2012	12 710	695	6	7 849
	2011	14 459	931	7	10 464

Sumber : Kepala Desa se-Kecamatan Kintamani

Halaman ini sengaja dikosongkan

<http://banglikab.bps.go.id>

BAB

4

Kecamatan Kintamani Dalam Angka

SOSIAL

PENJELASAN TEKNIS

- 1. Jenjang Pendidikan Formal** terdiri atas pendidikan dasar, pendidikan menengah, dan pendidikan tinggi. Jenis pendidikan yang diajarkan mencakup pendidikan umum, kejuruan, akademik, profesi, vokasi, keagamaan, dan khusus. Pendidikan dasar berbentuk Sekolah Dasar (SD) dan Madrasah Ibtidaiyah (MI) atau bentuk lain yang sederajat, serta Sekolah Menengah Pertama (SMP) dan Madrasah Tsanawiyah (MTs), atau bentuk lain yang sederajat; Pendidikan menengah berbentuk Sekolah Menengah Atas (SMA), Madrasah Aliyah (MA), Sekolah Menengah Kejuruan (SMK), Madrasah Aliyah Kejuruan (MAK), atau bentuk lain yang sederajat; Pendidikan tinggi merupakan jenjang pendidikan setelah pendidikan menengah.
- 2. Poliklinik** adalah sarana kesehatan yang dipakai untuk pelayanan berobat jalan, biasanya berada di bawah pengawasan dokter/tenaga medis.
- 3. Puskesmas** adalah unit pelaksana teknis dinas kesehatan kabupaten/kota yang mempunyai fungsi utama sebagai penyelenggara pelayanan kesehatan tingkat pertama. Wilayah kerja Puskesmas maksimal adalah satu kecamatan dan untuk menjangkau wilayah kerjanya, puskesmas mempunyai jaringan pelayanan meliputi unit Puskesmas Pembantu (Pustu), unit Puskesmas Keliling (Puskel), unit bidan desa/komunitas (Peraturan Menteri Kesehatan RI No 75 Tahun 2014 Tentang Pusat Kesehatan Masyarakat).

Pendidikan

Pendidikan merupakan salah satu faktor yang mempengaruhi kualitas sumber daya manusia, semakin tinggi tingkat pendidikan diharapkan kualitas sumber daya manusianya semakin baik pula. Untuk menunjang hal tersebut perlu adanya sarana dan prasarana pendidikan yang memadai.

Salah satu sarana pendidikan yang utama adalah sekolah. Pada 3 tahun terakhir tercatat terjadi peningkatan jumlah sekolah, baik pendidikan pra sekolah (TK), pendidikan dasar, dan menengah. Jumlah TK di Kecamatan Kintamani bertambah dari 24 pada tahun 2014 menjadi 30 pada tahun 2015. Begitu juga jumlah SD meningkat dari 71 menjadi 72, SMP bertambah dari 11 menjadi 13, dan SMA/SMK juga bertambah menjadi 5 dari 4 sekolah pada tahun 2015.

Sedangkan untuk jumlah murid, hanya murid Taman Kanak-Kanak yang mengalami peningkatan di tahun 2015, yaitu dari 684 orang menjadi 822 orang. Hal ini mungkin dampak dari bertambahnya jumlah TK di Kecamatan Kintamani. Jumlah murid di SD, SMP, SMA/SMK malah mengalami penurunan di tahun 2015.

A g a m a

Demi terwujudnya keseimbangan antara kebutuhan fisik dan spiritual, maka pemerintah senantiasa meningkatkan kualitas keimanan bagi masyarakat untuk tetap terjaganya stabilitas nasional, maka tri kerukunan umat beragama tetap dibina dan dimanfaatkan. Tempat-tempat beribadah merupakan salah satu wahana untuk mempercepat proses mempertebal keimanan sesuai dengan agama yang dianut.

Seperti yang diketahui, masyarakat di Kecamatan Kintamani dan juga di Bali sebagian besar memeluk agama Hindu, sudah barang tentu fasilitas peribadatan yang terbanyak adalah pura, sedangkan untuk fasilitas peribadatan lain jumlahnya masih relatif kecil. Jumlah Pura di Kecamatan Kintamani pada tahun 2015 mencapai 707 unit.

K e s e h a t a n

Kabupaten Bangli yang wilayahnya tidak begitu luas memiliki dua Rumah Sakit yaitu Rumah Sakit Umum dan Rumah Sakit Jiwa yang merupakan satu-satunya terdapat di Provinsi Bali. Di Kecamatan Kintamani sendiri belum tersedia rumah sakit. Fasilitas kesehatan yang tersedia di Kecamatan Kintamani baru hanya poliklinik, puskesmas, puskesmas pembantu, klinik bersalin, dan dokter praktek.

Tenaga kesehatan yang terbanyak di Kecamatan Kintamani adalah bidan yang mencapai 86 orang. Bidan ini hampir ada di setiap desa di Kintamani. Sedangkan jumlah dokter, baik umum maupun spesialis relatif masih sedikit. Hanya beberapa desa di Kintamani yang terlayani oleh dokter. Sebagian besar dokter yang bertugas di Kintamani adalah dokter umum (15 orang). Hanya ada 1 dokter spesialis dan itu pun hanya ada di ibukota kecamatan, yaitu di Desa Kintamani.

Keamanan

Pembangunan yang diharapkan dapat membawa penduduk ke arah yang lebih maju masih sering dibarengi dengan angka-angka tindak kriminalitas, terutama dari segi kuantitasnya. Akibatnya keamanan dan ketertiban masyarakat menjadi terganggu.

Demikian seterusnya, sehingga ada asumsi meningkatnya angka tindak kriminalitas merupakan salah satu eksek dari kemajuan yang telah dicapai oleh suatu daerah, terutama kemajuan yang belum dapat dinikmati oleh penduduk secara merata dan menimbulkan kesenjangan sosial.

Sebagai indikator keamanan, pencatatan statistik kriminal menjadi bagian yang tak terpisahkan. Secara umum tindak kriminal yang ditunjukkan dari adanya jumlah tindak kejahatan di Kecamatan Kintamani mengalami peningkatan, dimana pada tahun 2015 terdapat beberapa kasus kejahatan yang dilaporkan ke kantor polisi. Kasus terbanyak adalah kasus kesusilaan yaitu sebanyak 3 kasus.

Tabel 4.1.1 Banyaknya Sekolah Menurut Jenjang Pendidikan Menurut Desa di Kecamatan Kintamani, 2015

Desa / Kelurahan	Jenjang Pendidikan				
	TK	SD	SMP	SMA/SMK	Akademi/PT
(1)	(2)	(3)	(4)	(5)	(6)
Mengani	-	1	-	-	-
Binyan	-	-	-	-	-
Ulian	-	1	-	-	-
Bunutin	-	1	-	-	-
Langgahan	1	1	-	-	-
Lembean	-	1	-	-	-
Bayung Cenik	-	1	-	-	-
Mangguh	1	1	-	-	-
Belancan	1	1	-	-	-
Katung	1	1	-	-	-
Banua	-	1	-	-	-
Abuan	1	1	-	-	-
Bonyoh	1	1	-	-	-
Sekaan	1	1	-	-	-
Bayung Gede	1	1	1	1	-
Sekardadi	1	1	-	-	-
Kedisan	1	1	-	-	-
Buahan	1	2	-	-	-
Suter	1	1	1	-	-
Abangdinding	-	2	-	-	-
Abangsongan	1	1	-	-	-
Terunyan	1	3	-	-	-
Songan B	5	5	3	1	-
Songan A	-	3	1	1	-
Batur Selatan	-	3	-	-	-
Batur Tengah	1	2	-	-	-
Batur Utara	1	2	-	-	-

Sumber : UPT Dinas Pendidikan Pemuda dan Olahraga Kecamatan Kintamani

Tabel 4.1.1 Lanjutan

Desa / Kelurahan	Jenjang Pendidikan					
	TK	SD	SMP	SMA/SMK	Akademi/PT	
(1)	(2)	(3)	(4)	(5)	(6)	
Kintamani	1	4	1	-	-	
Serai	-	1	-	-	-	
Manikliyu	1	1	1	-	-	
Awan	-	1	-	-	-	
Belantih	1	3	1	1	-	
Gunung Bau	-	1	1	-	-	
Belanga	-	1	-	-	-	
Batukaang	1	1	-	-	-	
Catur	-	1	-	-	-	
Pengejaran	-	-	-	-	-	
Satra	2	3	1	-	-	
Selulung	-	1	-	-	-	
Dausa	1	3	-	1	-	
Daup	1	1	-	-	-	
Bantang	-	1	-	-	-	
Kutuh	-	1	-	-	-	
Sukawana	-	4	1	-	-	
Subaya	-	1	-	-	-	
Siyakin	1	1	-	-	-	
Pinggian	-	1	1	-	-	
Belandingan	-	1	-	-	-	
Jumlah	2015	30	72	13	5	-
	2014	24	71	11	4	-
	2013	22	71	11	4	-
	2012	22	70	11	4	-
	2011	22	69	11	4	-

Sumber : UPT Dinas Pendidikan Pemuda dan Olahraga Kecamatan Kintamani

Tabel 4.1.2 Banyaknya Guru Menurut Jenjang Pendidikan Tempat Mengajar Menurut Desa di Kecamatan Kintamani, 2015

Desa / Kelurahan	Jenjang Pendidikan				
	TK	SD	SMP	SMA/SMK	Akademi/PT
(1)	(2)	(3)	(4)	(5)	(6)
Mengani	-	6	-	-	-
Binyan	-	-	-	-	-
Ulian	-	6	-	-	-
Bunutin	-	6	-	-	-
Langgahan	3	7	-	-	-
Lembean	-	5	-	-	-
Bayung Cenik	-	7	-	-	-
Mangguh	2	8	-	-	-
Belancan	5	8	-	-	-
Katung	3	5	-	-	-
Banua	-	7	-	-	-
Abuan	3	7	-	-	-
Bonyoh	4	12	-	-	-
Sekaan	3	9	-	-	-
Bayung Gede	14	8	20	40	-
Sekardadi	4	6	-	-	-
Kedisan	2	6	-	-	-
Buahan	4	6	-	-	-
Suter	3	8	7	-	-
Abangdinding	-	5	-	-	-
Abangsongan	8	3	-	-	-
Terunyan	2	19	-	-	-
Songan B	5	32	17	12	-
Songan A	-	22	5	-	-
Batur Selatan	-	19	-	-	-
Batur Tengah	4	10	-	-	-
Batur Utara	3	14	-	-	-

Sumber : UPT Dinas Pendidikan Pemuda dan Olahraga Kecamatan Kintamani

Tabel 4.1.2 Lanjutan

Desa / Kelurahan	Jenjang Pendidikan					
	TK	SD	SMP	SMA/SMK	Akademi/PT	
(1)	(2)	(3)	(4)	(5)	(6)	
Kintamani	10	28	34	-	-	
Serai	-	8	-	-	-	
Manikliyu	4	7	16	-	-	
Awan	-	7	-	-	-	
Belantih	4	24	26	20	-	
Gunung Bau	-	5	4	-	-	
Belanga	-	5	-	-	-	
Batukaang	3	6	-	-	-	
Catur	3	6	-	-	-	
Pengejaran	-	-	-	-	-	
Satra	5	20	28	-	-	
Selulung	-	5	-	-	-	
Dausa	3	16	-	15	-	
Daup	3	3	-	-	-	
Bantang	-	6	-	-	-	
Kutuh	-	5	-	-	-	
Sukawana	-	23	29	-	-	
Subaya	-	4	-	-	-	
Siyakin	2	7	-	-	-	
Pinggian	-	5	7	-	-	
Belandingan	-	3	-	-	-	
Jumlah	2015	109	444	193	87	
	2014	105	440	193	87	-
	2013	103	423	299	129	-
	2012	103	525	266	127	-
	2011	103	506	231	88	-

Sumber : UPT Dinas Pendidikan Pemuda dan Olahraga Kecamatan Kintamani

Tabel 4.1.3 Banyaknya Murid Menurut Jenjang Pendidikan Menurut Desa di Kecamatan Kintamani, 2015

Desa / Kelurahan	Jenjang Pendidikan					
	Taman Kanak-Kanak			Sekolah Dasar		
	Laki-Laki	Perempuan	Jumlah	Laki-Laki	Perempuan	Jumlah
(1)	(2)	(3)	(4)	(5)	(6)	(7)
Mengani	-	-	-	45	42	87
Binyan	-	-	-	-	-	-
Ulian	-	-	-	40	35	75
Bunutin	-	-	-	32	37	69
Langgahan	8	11	19	51	54	105
Lembean	-	-	-	36	24	60
Bayung Cenik	-	-	-	68	48	118
Mangguh	-	-	-	28	4	62
Belancan	20	21	41	92	99	191
Katung	21	18	39	68	67	135
Banua	-	-	-	27	34	61
Abuan	12	6	18	86	58	144
Bonyoh	10	18	28	51	70	121
Sekaan	19	18	37	82	78	160
Bayung Gede	73	42	115	237	225	461
Sekardadi	13	14	27	97	82	179
Kedisan	12	15	27	64	81	145
Buahan	11	14	25	40	30	70
Suter	10	12	22	93	97	190
Abangdinding	-	-	-	135	154	289
Abangsongan	18	15	33	60	51	111
Terunyan	17	9	26	161	161	322
Songan B	23	14	37	557	586	1 043
Songan A	-	-	-	374	354	733
Batur Selatan	-	-	-	272	253	525
Batuh Tengah	15	19	34	165	101	266
Batur Utara	14	12	26	165	101	266

Sumber : UPT Dinas Pendidikan Pemuda dan Olahraga Kecamatan Kintamani

Tabel 4.1.3 Lanjutan

Desa / Kelurahan	Jenjang Pendidikan						
	Taman Kanak-Kanak			Sekolah Dasar			
	Laki-Laki	Perempuan	Jumlah	Laki-Laki	Perempuan	Jumlah	
(1)	(2)	(3)	(4)	(5)	(6)	(7)	
Kintamani	36	31	67	396	303	669	
Serai	-	-	-	103	70	173	
Manikliyu	16	18	32	64	52	116	
Awan	-	-	-	56	64	144	
Belantih	11	13	24	223	201	424	
Gunung Bau	-	-	-	42	40	32	
Belanga	-	-	-	41	38	79	
Batukaang	8	9	17	37	27	64	
Catur	12	11	23	105	82	197	
Pengejaran	-	-	-	-	-	-	
Satra	23	12	35	209	185	394	
Selulung	-	-	-	66	44	116	
Dausa	14	16	30	179	174	353	
Daup	10	12	22	58	60	118	
Bantang	-	-	-	84	78	167	
Kutuh	-	-	-	62	54	121	
Sukawana	-	-	-	295	248	539	
Subaya	-	-	-	60	65	125	
Siyakin	8	10	18	95	107	202	
Pinggan	-	-	-	150	150	300	
Belandingan	-	-	-	92	85	177	
Jumlah	2015	434	390	822	5 543	5 503	9 455
	2014	361	333	684	5 702	5 197	10 899
	2013	320	310	630	5 669	5 147	10 816
	2012	320	310	630	5 947	5 469	11 416
	2011	315	296	611	5 899	5 701	11 600

Sumber : UPT Dinas Pendidikan Pemuda dan Olahraga Kecamatan Kintamani

Tabel 4.1.3 Lanjutan

Desa / Kelurahan	Jenjang Pendidikan					
	SMP			SMA		
	Laki-Laki	Perempuan	Jumlah	Laki-Laki	Perempuan	Jumlah
(1)	(8)	(9)	(10)	(11)	(12)	(13)
Mengani	-	-	-	-	-	-
Binyan	-	-	-	-	-	-
Ulian	-	-	-	-	-	-
Bunutin	-	-	-	-	-	-
Langgahan	-	-	-	-	-	-
Lembean	-	-	-	-	-	-
Bayung Cenik	-	-	-	-	-	-
Mangguh	-	-	-	-	-	-
Belancan	-	-	-	-	-	-
Katung	-	-	-	-	-	-
Banua	-	-	-	-	-	-
Abuan	-	-	-	-	-	-
Bonyoh	-	-	-	-	-	-
Sekaan	-	-	-	-	-	-
Bayung Gede	167	118	285	140	115	255
Sekardadi	-	-	-	-	-	-
Kedisan	-	-	-	-	-	-
Buahan	-	-	-	-	-	-
Suter	59	72	131	-	-	--
Abangdinding	-	-	-	-	-	-
Abangsongan	-	-	-	-	-	-
Terunyan	-	-	-	-	-	-
Songan B	285	318	603	-	-	-
Songan A	58	30	88	-	-	-
Batur Selatan	-	-	-	-	-	-
Batur Tengah	-	-	-	-	-	-
Batur Utara	-	-	-	-	-	-

Sumber : UPT Dinas Pendidikan Pemuda dan Olahraga Kecamatan Kintamani

Tabel 4.1.3 Lanjutan

Desa / Kelurahan	Jenjang Pendidikan						
	SMP			SMA			
	Laki-Laki	Perempuan	Jumlah	Laki-Laki	Perempuan	Jumlah	
(1)	(8)	(9)	(10)	(11)	(12)	(13)	
Kintamani	610	592	1 202	-	-	-	
Serai	-	-	-	-	-	-	
Manikliyu	160	135	288	-	-	-	
Awan	-	-	-	-	-	-	
Belantih	293	286	579	-	-	-	
Gunung Bau	51	37	88	-	-	-	
Belanga	-	-	-	-	-	-	
Batukaang	-	-	-	-	-	-	
Catur	-	-	-	-	-	-	
Pengejaran	-	-	-	-	-	-	
Satra	214	238	452	-	-	-	
Selulung	-	-	-	-	-	-	
Dausa	-	-	-	-	-	-	
Daup	-	-	-	-	-	-	
Bantang	-	-	-	-	-	-	
Kutuh	-	-	-	-	-	-	
Sukawana	149	106	255	-	-	-	
Subaya	-	-	-	-	-	-	
Siyakin	-	-	-	-	-	-	
Pinggan	50	33	83	-	-	-	
Belandingan	-	-	-	-	-	-	
Jumlah	2015	2 096	1 965	2 852	140	115	255
	2014	2 200	2 074	3 072	282	276	558
	2013	2 223	2 107	4 330	584	499	1 083
	2012	2 058	1 993	4 051	590	453	1 043
	2011	2 066	1 887	3 953	608	403	1 011

Sumber : UPT Dinas Pendidikan Pemuda dan Olahraga Kecamatan Kintamani

Tabel 4.1.3 Lanjutan

Desa / Kelurahan	Jenjang Pendidikan					
	SMK			Perguruan Tinggi		
	Laki-Laki	Perempuan	Jumlah	Laki-Laki	Perempuan	Jumlah
(1)	(14)	(15)	(16)	(17)	(18)	(19)
Mengani	-	-	-	-	-	-
Binyan	-	-	-	-	-	-
Ulian	-	-	-	-	-	-
Bunutin	-	-	-	-	-	-
Langgahan	-	-	-	-	-	-
Lembean	-	-	-	-	-	-
Bayung Cenik	-	-	-	-	-	-
Mangguh	-	-	-	-	-	-
Belancan	-	-	-	-	-	-
Katung	-	-	-	-	-	-
Banua	-	-	-	-	-	-
Abuan	-	-	-	-	-	-
Bonyoh	-	-	-	-	-	-
Sekaan	-	-	-	-	-	-
Bayung Gede	-	-	-	-	-	-
Sekardadi	-	-	-	-	-	-
Kedisan	-	-	-	-	-	-
Buahan	-	-	-	-	-	-
Suter	-	-	-	-	-	-
Abangdinding	-	-	-	-	-	-
Abangsongan	-	-	-	-	-	-
Terunyan	-	-	-	-	-	-
Songan B	96	88	184	-	-	-
Songan A	-	-	-	-	-	-
Batur Selatan	-	-	-	-	-	-
Batur Tengah	-	-	-	-	-	-
Batur Utara	-	-	-	-	-	-

Sumber : UPT Dinas Pendidikan Pemuda dan Olahraga Kecamatan Kintamani

Tabel 4.1.3 Lanjutan

Desa / Kelurahan	Jenjang Pendidikan					
	SMK			Perguruan Tinggi		
	Laki-Laki	Perempuan	Jumlah	Laki-Laki	Perempuan	Jumlah
(1)	(14)	(15)	(16)	(17)	(18)	(19)
Kintamani	-	-	-	-	-	-
Serai	-	-	-	-	-	-
Manikliyu	-	-	-	-	-	-
Awan	-	-	-	-	-	-
Belantih	55	86	141	-	-	-
Gunung Bau	-	-	-	-	-	-
Belanga	-	-	-	-	-	-
Batukaang	-	-	-	-	-	-
Catur	-	-	-	-	-	-
Pengejaran	-	-	-	-	-	-
Satra	-	-	-	-	-	-
Selulung	-	-	-	-	-	-
Dausa	240	174	414	-	-	-
Daup	-	-	-	-	-	-
Bantang	-	-	-	-	-	-
Kutuh	-	-	-	-	-	-
Sukawana	-	-	-	-	-	-
Subaya	-	-	-	-	-	-
Siyakin	-	-	-	-	-	-
Pinggian	-	-	-	-	-	-
Belandingan	-	-	-	-	-	-
Jumlah	2015	391	348	739	-	-
	2014	391	348	739	-	-
	2013	367	266	633	-	-
	2012	339	226	565	-	-
	2011	325	174	499	-	-

Sumber : UPT Dinas Pendidikan Pemuda dan Olahraga Kecamatan Kintamani

Tabel 4.1.4 Rasio Murid dan Guru Menurut Jenjang Pendidikan Menurut Desa di Kecamatan Kintamani, 2015

Desa / Kelurahan	Jenjang Pendidikan				
	TK	SD	SMP	SMA/SMK	Akademi/ PT
(1)	(2)	(3)	(4)	(5)	(6)
Mengani	-	15	-	-	-
Binyan	-	-	-	-	-
Ulian	-	13	-	-	-
Bunutin	-	12	-	-	-
Langgahan	6	15	-	-	-
Lembean	-	12	-	-	-
Bayung Cenik	-	17	-	-	-
Mangguh	-	8	-	-	-
Belancan	8	24	-	-	-
Katung	13	27	-	-	-
Banua	-	9	-	-	-
Abuan	6	21	-	-	-
Bonyoh	7	10	-	-	-
Sekaan	12	18	-	-	-
Bayung Gede	8	58	14	6	-
Sekardadi	7	30	-	-	-
Kedisan	14	24	-	-	-
Buahan	6	12	-	-	-
Suter	7	24	19	-	-
Abangding	-	58	-	-	-
Abangsongan	4	37	-	-	-
Terunyan	13	17	-	-	-
Songan B	7	33	35	15	-
Songan A	-	33	18	-	-
Batur Selatan	-	28	-	-	-
Batuh Tengah	9	27	-	-	-
Batur Utara	9	19	-	-	-

Sumber : UPT Dinas Pendidikan Pemuda dan Olahraga Kecamatan Kintamani

Tabel 4.1.4 Lanjutan

Desa / Kelurahan	Jenjang Pendidikan					
	TK	SD	SMP	SMA/SMK	Akademi/ PT	
(1)	(2)	(3)	(4)	(5)	(6)	
Kintamani	7	24	35	-	-	
Serai	-	22	-	-	-	
Manikliyu	8	17	18	-	-	
Awan	-	21	-	-	-	
Belantih	6	18	22	7	-	
Gunung Bau	-	6	22	-	-	
Belanga	-	16	-	-	-	
Batukaang	6	11	-	-	-	
Catur	8	33	-	-	-	
Pengejaran	-	-	-	-	-	
Satra	7	20	16	-	-	
Selulung	-	23	-	-	-	
Dausa	10	22	-	28	-	
Daup	7	39	-	-	-	
Bantang	-	28	-	-	-	
Kutuh	-	24	-	-	-	
Sukawana	-	23	9	-	-	
Subaya	-	31	-	-	-	
Siyakin	9	29	-	-	-	
Pinggian	-	60	12	-	-	
Belandingan	-	59	-	-	-	
Jumlah	2015	8	21	15	11	-
	2014	3	12	22	16	-
	2013	6	26	15	8	-
	2012	6	22	15	8	-
	2011	5	23	17	11	-

Sumber : UPT Dinas Pendidikan Pemuda dan Olahraga Kecamatan Kintamani

Tabel 4.1.5 Banyaknya Organisasi Sosial Desa Menurut Jenis dan Desa di Kecamatan Kintamani, 2015

Desa / Kelurahan	Karang Taruna	Jumlah Anggota PKK	Panti Asuhan	Organisasi Pengairan	
				Jumlah	Anggota
(1)	(2)	(3)	(4)	(5)	(6)
Mengani	1	219	-	1	11
Binyan	1	94	-	-	-
Ulian	1	245	-	-	-
Bunutin	1	251	-	1	50
Langgahan	1	273	-	1	65
Lembean	1	197	-	-	-
Bayung Cenik	1	220	-	1	14
Mangguh	1	163	-	-	-
Belancan	1	476	-	-	-
Katung	1	355	-	-	-
Banua	1	210	-	-	-
Abuan	1	361	-	-	-
Bonyoh	1	340	-	-	-
Sekaan	1	245	-	-	-
Bayung Gede	1	562	-	-	-
Sekardadi	1	548	-	-	-
Kedisan	1	752	-	-	-
Buahan	1	390	-	-	-
Suter	1	876	-	-	-
Abangdinding	1	761	-	-	-
Abangsongan	1	376	-	-	-
Terunyan	1	797	-	-	-
Songan B	1	2 501	-	-	-
Songan A	1	1 852	-	-	-
Batur Selatan	1	1 665	-	-	-
Batuh Tengah	1	862	-	-	-
Batur Utara	1	561	-	-	-

Sumber : Kepala Desa se-Kecamatan Kintamani

Tabel 4.1.5 Lanjutan

Desa / Kelurahan	Karang Taruna	Jumlah Anggota PKK	Panti Asuhan	Organisasi Pengairan		
				Jumlah	Anggota	
(1)	(2)	(3)	(4)	(5)	(6)	
Kintamani	1	1 570	-	-	-	
Serai	1	287	-	-	-	
Manikliyu	-	-	-	-	-	
Awan	1	290	-	-	-	
Belantih	1	888	-	-	-	
Gunung Bau	-	163	-	-	-	
Belanga	1	166	-	-	-	
Batukaang	1	169	-	-	-	
Catur	1	529	-	-	-	
Pengejaran	1	215	-	-	-	
Satra	1	1 169	-	-	-	
Selulung	1	725	-	-	-	
Dausa	1	854	-	-	-	
Daup	1	193	-	-	-	
Bantang	1	468	-	-	-	
Kutuh	1	415	-	-	-	
Sukawana	1	1 595	-	-	-	
Subaya	1	355	-	-	-	
Siyakin	2	531	-	-	-	
Pinggagan	1	502	-	-	-	
Belandingan	1	300	-	-	-	
Jumlah	2015	47	27 536	-	4	140
	2014	48	28 018	-	4	143
	2013	48	26 592	-	4	143
	2012	48	26 592	-	4	143
	2011	48	26 358	-	4	143

Sumber : Kepala Desa se-Kecamatan Kintamani

Tabel 4.1.6 Banyaknya Organisasi Kesenian Menurut Jenis dan Desa di Kecamatan Kintamani, 2015

Desa / Kelurahan	Kesenian				
	Barong	Gong Kebyar	Legong	Topeng	Lainnya
(1)	(2)	(3)	(4)	(5)	(6)
Mengani	-	2	-	-	2
Binyan	-	1	1	-	2
Ulian	1	1	-	-	2
Bunutin	-	1	-	-	2
Langgahan	-	4	-	-	2
Lembean	1	1	-	-	2
Bayung Ceník	1	1	-	-	2
Manggúh	1	1	1	-	2
Belancan	-	1	1	-	4
Katung	1	1	1	-	2
Banua	1	1	1	-	2
Abuan	-	1	2	1	2
Bonyoh	1	1	1	1	3
Sekaan	2	1	-	1	4
Bayung Gede	2	1	-	1	3
Sekardadi	2	1	1	1	3
Kedisan	1	2	-	-	2
Buahan	-	4	-	-	2
Suter	1	8	2	-	2
Abangding	-	9	1	1	2
Abangsongan	1	9	3	1	4
Terunyan	1	1	1	-	-
Songan B	-	20	-	-	2
Songan A	-	1	3	-	2
Batur Selatan	-	1	1	-	-
Batur Tengah	-	1	-	-	2
Batur Utara	1	1	1	-	-

Sumber : Kepala Desa se-Kecamatan Kintamani

Tabel 4.1.6 Lanjutan

Desa / Kelurahan	Kesenian					
	Barong	Gong Kebyar	Legong	Topeng	Lainnya	
(1)	(2)	(3)	(4)	(5)	(6)	
Kintamani	1	7	3	1	6	
Serai	-	3	-	-	3	
Manikliyu	-	-	-	-	-	
Awan	-	3	1	1	2	
Belantih	-	6	-	-	2	
Gunung Bau	-	1	-	-	2	
Belanga	-	1	1	-	-	
Batukaang	-	1	-	-	2	
Catur	1	3	1	-	2	
Pengejaran	-	1	-	-	-	
Satra	-	6	-	1	121	
Selulung	-	10	1	1	2	
Dausa	-	3	-	-	6	
Daup						
Bantang	-	2	-	-	4	
Kutuh	-	1	1	-	-	
Sukawana	-	3	-	-	4	
Subaya	-	-	-	-	-	
Siyakin	-	3	-	2	-	
Pinggagan	-	2	-	-	-	
Belandingan	-	1	-	-	-	
Jumlah	2015	20	134	29	13	213
	2014	21	133	26	10	129
	2013	21	124	27	10	104
	2012	20	124	27	10	104
	2011	20	127	28	10	104

Sumber : Kepala Desa se-Kecamatan Kintamani

Tabel 4.1.7 Banyaknya Fasilitas Olahraga Menurut Jenis dan Desa di Kecamatan Kintamani, 2015

Desa / Kelurahan	Jenis Olahraga				
	Sepak Bola	Bola Voli	Tenis Meja	Bulu Tangkis	Lainnya
(1)	(2)	(3)	(4)	(5)	(6)
Mengani	1	1	1	-	-
Binyan	-	1	-	-	-
Ulian	-	1	-	-	-
Bunutin	-	1	-	-	-
Langgahan	-	2	2	-	-
Lembean	1	1	1	-	-
Bayung Cenik	-	2	-	-	-
Mangguh	-	1	-	-	-
Belancan	-	1	-	-	-
Katung	-	2	-	1	-
Banua	-	1	1	-	-
Abuan	-	2	-	-	-
Bonyoh	1	1	-	-	-
Sekaan	1	1	-	1	-
Bayung Gede	1	-	-	-	-
Sekardadi	1	1	4	1	-
Kedisan	-	-	-	-	-
Buahan	-	4	-	-	-
Suter	-	3	1	-	-
Abangdinding	-	4	-	-	-
Abangsongan	1	3	-	1	-
Terunyan	-	1	-	-	-
Songan B	1	2	1	2	-
Songan A	-	2	1	1	-
Batur Selatan	-	1	1	1	-
Batuh Tengah	-	1	-	-	-
Batur Utara	-	-	1	1	-

Sumber : Kepala Desa se-Kecamatan Kintamani

Tabel 4.1.7 Lanjutan

Desa / Kelurahan	Jenis Olahraga					
	Sepak Bola	Bola Voli	Tenis Meja	Bulu Tangkis	Lainnya	
	(1)	(2)	(3)	(4)	(5)	(6)
Kintamani	1	5	-	-	-	
Serai	-	1	-	-	-	
Manikliyu	-	-	-	-	-	
Awan	-	2	1	1	-	
Belantih	-	2	-	-	-	
Gunung Bau	-	1	-	-	-	
Belanga	1	1	-	-	-	
Batukaang	1	1	-	-	-	
Catur	1	2	1	-	-	
Pengejaran	-	1	-	-	-	
Satra	1	1	-	-	-	
Selulung	1	1	1	-	-	
Dausa	-	1	-	-	-	
Daup	1	-	-	-	-	
Bantang	-	-	-	-	-	
Kutuh	1	-	1	-	-	
Sukawana	-	4	-	-	-	
Subaya	-	-	-	-	-	
Siyakin	-	3	1	-	-	
Pinggan	-	1	-	-	-	
Belandingan	-	-	-	-	-	
Jumlah	2015	16	67	19	10	-
	2014	15	69	18	10	-
	2013	19	71	21	11	-
	2012	19	80	28	11	-
	2011	18	84	28	12	-

Sumber : Kepala Desa se-Kecamatan Kintamani

Tabel 4.1.8 Banyaknya Penduduk yang Berlangganan Majalah dan Surat Kabar Menurut Jenis dan Desa di Kecamatan Kintamani, 2015

Desa / Kelurahan	Majalah				Surat Kabar			
	Keluarga	Olah Raga	Pertanian	Umum	Bali Post	Suara Karya	Kompas	Lainnya
(1)	(2)	(3)	(4)	(5)	(6)	(7)	(8)	(9)
Mengani	-	-	-	-	-	-	-	1
Binyan	-	-	-	-	-	-	-	1
Ulian	-	-	-	-	-	-	-	1
Bunutin	-	-	-	-	-	-	-	1
Langgahan	-	-	-	-	-	-	-	1
Lembean	-	-	-	-	-	-	-	1
Bayung Cenik	-	-	-	-	-	-	-	1
Mangguh	-	-	-	-	-	-	-	1
Belancan	-	-	-	-	1	-	-	1
Katung	-	-	-	-	2	-	-	1
Banua	-	-	-	-	1	-	-	1
Abuan	-	-	-	-	-	-	-	1
Bonyoh	-	-	-	-	1	-	-	1
Sekaan	-	-	-	-	1	-	-	1
Bayung Gede	-	-	-	-	2	-	-	1
Sekardadi	-	-	-	-	1	-	-	1
Kedisan	-	-	-	-	3	-	-	1
Buahan	-	-	-	-	1	-	-	1
Suter	-	-	-	-	-	-	-	1
Abangdinding	-	-	-	-	1	-	-	1
Abangsongan	-	-	-	-	1	-	-	1
Terunyan	-	-	-	-	-	-	-	1
Songan B	-	-	-	-	-	-	-	1
Songan A	-	-	-	-	-	-	-	1
Batur Selatan	-	-	-	-	4	-	-	1
Batur Tengah	-	-	-	-	2	-	-	1
Batur Utara	-	-	-	-	2	-	-	1

Sumber : Kepala Desa se-Kecamatan Kintamani

Tabel 4.1.8 Lanjutan

Desa / Kelurahan	Majalah				Surat Kabar				
	Keluarga	Olah Raga	Pertani- an	Umum	Bali Post	Suara Karya	Kompas	Lainnya	
(1)	(2)	(3)	(4)	(5)	(6)	(7)	(8)	(9)	
Kintamani	-	-	-	-	-	-	-	-	
Serai	-	-	-	-	-	-	-	-	
Manikliyu	-	-	-	-	-	-	-	-	
Awan	-	-	-	-	-	-	-	-	
Belantih	-	-	-	-	-	-	-	-	
Gunung Bau	-	-	-	-	-	-	-	-	
Belanga	-	-	-	-	-	-	-	-	
Batukaang	-	-	-	-	-	-	-	-	
Catur	-	-	-	-	-	-	-	-	
Pengejaran	-	-	-	-	-	-	-	-	
Satra	-	-	-	-	-	-	-	4	
Selulung	-	-	-	-	-	-	-	-	
Dausa	-	-	-	-	-	-	-	-	
Daup	-	-	-	-	-	-	-	-	
Bantang	-	-	-	-	-	-	-	-	
Kutuh	-	-	-	-	-	-	-	-	
Sukawana	-	-	-	-	-	-	-	-	
Subaya	-	-	-	-	-	-	-	-	
Siyakin	-	-	-	-	-	-	-	-	
Pinggan	-	-	-	-	-	-	-	-	
Belandingan	-	-	-	-	-	-	-	-	
Jumlah	2015	-	-	-	-	23	-	-	31
	2014	-	-	-	-	61	-	-	48
	2013	-	-	-	-	155	-	-	53
	2012	-	-	-	-	155	-	-	53
	2011	-	-	-	-	146	-	-	53

Sumber : Kepala Desa se-Kecamatan Kintamani

Tabel 4.2.1 Banyaknya Fasilitas Kesehatan Menurut Jenis dan Desa di Kecamatan Kintamani, 2015

Desa / Kelurahan	Poliklinik	Puskes- mas	Puskesmas Pembantu	Klinik Bersalin	Posyandu	Dokter Praktek	Pos KB
(1)	(2)	(3)	(4)	(5)	(6)	(7)	(8)
Mengani	-	-	1	-	1	-	1
Binyan	-	-	1	-	1	-	1
Ulian	-	-	1	-	1	-	1
Bunutin	-	-	1	-	1	-	1
Langgahan	-	-	1	-	3	-	1
Lembean	-	-	1	-	1	-	1
Bayung Cenik	-	-	1	-	1	-	1
Mangguh	-	-	1	-	1	-	1
Belancan	-	-	1	-	2	-	1
Katung	-	-	1	-	1	1	1
Banua	-	-	1	-	1	-	1
Abuan	-	-	1	-	1	-	1
Bonyoh	-	-	1	-	1	-	1
Sekaan	-	-	1	-	2	-	1
Bayung Gede	-	1	-	-	2	2	1
Sekardadi	-	-	1	-	3	-	1
Kedisan	-	1	-	-	2	1	1
Buahan	-	-	1	-	4	-	1
Suter	-	-	1	-	5	-	1
Abangdinding	-	-	1	-	6	-	1
Abangsongan	-	-	1	-	6	-	1
Terunyan	-	-	1	-	6	-	1
Songan B	-	1	3	-	18	-	1
Songan A	-	-	1	-	15	-	1
Batur Selatan	-	-	1	-	6	-	1
Batur Tengah	1	-	-	-	4	-	1
Batur Utara	-	-	-	-	2	-	1

Sumber : Kepala Desa se-Kecamatan Kintamani

Tabel 4.2.1 Lanjutan

Desa / Kelurahan	Poliklinik	Puskes- mas	Puskesmas Pembantu	Klinik Bersalin	Posyandu	Dokter Praktek	Pos KB	
(1)	(2)	(3)	(4)	(5)	(6)	(7)	(8)	
Kintamani	-	1	-	2	9	2	9	
Serai	-	-	1	-	2	-	2	
Manikliyu								
Awan	-	-	1	-	2	-	2	
Belantih	-	1	-	-	8	1	1	
Gunung Bau	-	-	1	-	1	-	1	
Belanga	-	-	1	-	1	-	1	
Batukaang	-	-	1	-	1	-	1	
Catur	-	-	1	-	3	-	3	
Pengejaran	-	-	1	-	2	-	2	
Satra	-	1	1	-	6	1	6	
Selulung	-	-	1	-	1	-	-	
Dausa	-	-	1	-	3	-	1	
Daup	-	-	1	-	1	-	1	
Bantang	-	-	1	-	2	-	2	
Kutuh	-	-	1	-	1	-	1	
Sukawana	-	-	1	-	9	-	1	
Subaya	-	-	1	-	1	-	-	
Siyakin	-	-	1	-	2	-	2	
Pinggan	-	-	1	-	1	-	1	
Belandingan	-	-	1	-	1	-	-	
Jumlah	2015	1	6	43	2	154	8	64
	2014	1	6	43	-	165	10	48
	2013	1	6	49	-	161	14	59
	2012	1	6	49	-	161	14	59
	2011	1	5	44	-	160	12	59

Sumber : Kepala Desa se-Kecamatan Kintamani

Tabel 4.2.2 Banyaknya Tenaga Kesehatan Menurut Keahliannya dan Desa di Kecamatan Kintamani, 2015

Desa / Kelurahan	Dokter		Bidan	Mantri Kesehatan	Dukun Bersalin	Dukun Pijat	Lainnya
	Umum	Spesialis					
(1)	(2)	(3)	(4)	(5)	(6)	(7)	(8)
Mengani	-	-	1	-	-	2	-
Binyan	-	-	1	-	-	1	-
Ulian	-	-	1	-	-	1	-
Bunutin	-	-	1	-	-	2	-
Langgahan	-	-	1	-	1	3	-
Lembean	-	-	1	-	-	1	1
Bayung Cenik	-	-	1	-	-	1	-
Mangguh	-	-	1	-	-	-	-
Belancan	-	-	2	-	-	1	-
Katung	-	-	1	-	-	-	-
Banua	-	-	1	-	-	-	-
Abuan	-	-	1	1	-	3	-
Bonyoh	-	-	1	-	-	2	-
Sekaan	-	-	1	-	-	1	-
Bayung Gede	2	-	5	8	-	-	-
Sekardadi	-	-	1	-	-	-	-
Kedisan	2	-	6	8	-	-	-
Buahan	-	-	1	-	-	1	-
Suter	-	-	2	-	1	1	1
Abangdinding	-	-	1	-	-	1	-
Abangsongan	-	-	4	-	-	3	1
Terunyan	-	-	5	1	-	-	-
Songan B	2	-	6	14	1	1	-
Songan A	-	-	-	-	-	3	2
Batur Selatan	-	-	1	-	-	3	-
Batur Tengah	1	-	1	-	-	-	-
Batur Utara	-	-	-	-	-	1	-

Sumber : Kepala Desa se-Kecamatan Kintamani

Tabel 4.2.2 Lanjutan

Desa / Kelurahan	Dokter		Bidan	Mantri Kesehatan	Dukun Bersalin	Dukun Pijat	Lainnya	
	Umum	Spesialis						
(1)	(2)	(3)	(4)	(5)	(6)	(7)	(8)	
Kintamani	3	1	8	10	-	2	-	
Serai	-	-	1	-	-	2	-	
Manikliyu	-	-	-	-	-	-	-	
Awan	-	-	1	-	-	-	-	
Belantih	3	-	9	9	-	4	1	
Gunung Bau	-	-	1	-	-	-	-	
Belanga	-	-	1	-	-	1	2	
Batukaang	-	-	-	1	-	1	1	
Catur	-	-	1	-	1	-	-	
Pengejaran	-	-	1	-	-	-	-	
Satra	1	-	-	-	-	2	-	
Selulung	-	-	1	-	1	-	-	
Dausa	-	-	2	-	1	-	-	
Daup	-	-	-	-	-	-	-	
Bantang	-	-	2	-	-	-	-	
Kutuh	-	-	2	-	-	3	-	
Sukawana	1	-	3	-	-	-	-	
Subaya	-	-	1	-	-	-	-	
Siyakin	-	-	1	-	1	2	-	
Pinggian	-	-	1	2	2	4	-	
Belandingan	-	-	2	-	1	-	-	
Jumlah	2015	15	1	86	54	10	53	9
	2014	16	1	87	59	4	65	20
	2013	16	-	83	62	9	80	31
	2012	16	-	83	62	9	80	31
	2011	10	11	76	50	9	80	31

Sumber : Kepala Desa se-Kecamatan Kintamani

Tabel 4.2.3 Banyaknya Aseptor KB Menurut Alat Kontrasepsi yang Digunakan dan Desa di Kecamatan Kintamani, 2015

Desa / Kelurahan	IUD	Pil KB	Susuk/ Implan	Kondom	Obat Vagina	Vasek- tomi	Tubek- tomi	Suntikan
(1)	(2)	(3)	(4)	(5)	(6)	(7)	(8)	(9)
Mengani	115	9	-	-	-	-	7	37
Binyan	14	6	-	2	-	-	1	21
Ulian	93	17	12	-	-	-	9	46
Bunutin	67	20	-	3	-	8	11	60
Langgahan	128	38	-	4	-	5	3	82
Lembean	69	2	-	2	-	1	7	43
Bayung Cenik	84	21	1	2	-	-	6	77
Mangguh	36	38	4	-	-	2	5	63
Belancan	213	61	5	2	-	8	2	178
Katung	148	13	6	6	-	-	29	99
Banua	49	15	-	4	-	-	3	102
Abuan	175	4	-	6	-	-	8	141
Bonyoh	120	39	13	1	-	8	19	166
Sekaan	70	17	3	-	-	1	4	190
Bayung Gede	208	41	-	3	-	1	7	119
Sekardadi	212	22	4	9	-	-	8	135
Kedisan	104	58	4	4	-	6	50	252
Buahan	86	41	-	-	-	2	5	131
Suter	110	20	-	1	-	6	1	225
Abangdinding	120	87	3	7	-	-	4	309
Abangsongan	37	8	7	10	-	1	5	141
Terunyan	348	61	-	-	-	-	-	106
Songan B	456	100	63	-	-	8	41	852
Songan A	385	10	7	9	-	5	-	593
Batur Selatan	579	70	-	10	-	-	5	350
Batur Tengah	215	34	-	7	-	-	16	247
Batur Utara	227	25	3	10	-	4	12	38

Sumber : PPLKB Kecamatan Kintamani

Tabel 4.2.3 Lanjutan

Desa / Kelurahan	IUD	Pil KB	Susuk/ Implan	Kondom	Obat Vagina	Vasek- tomi	Tubek- tomi	Suntikan	
(1)	(2)	(3)	(4)	(5)	(6)	(7)	(8)	(9)	
Kintamani	716	97	8	5	-	9	11	327	
Serai	87	14	5	1	-	1	14	69	
Manikliyu	118	88	1	4	-	-	13	105	
Awan	39	76	-	-	-	6	12	69	
Belantih	313	59	2	1	-	10	14	54	
Gunung Bau	37	22	-	6	-	8	-	26	
Belanga	42	17	-	-	-	2	1	38	
Batukaang	88	4	10	3	-	-	6	8	
Catur	208	31	13	1	-	-	15	54	
Pengejaran	50	10	-	-	-	1	6	78	
Satra	169	18	3	22	-	3	32	531	
Selulung	221	70	-	3	-	-	9	109	
Dausa	160	45	5	18	-	3	10	261	
Daup	57	32	-	1	-	1	3	23	
Bantang	91	4	-	2	-	3	6	166	
Kutuh	41	52	12	8	-	6	9	115	
Sukawana	520	101	-	19	-	28	13	128	
Subaya	178	10	-	-	-	1	-	14	
Siyakin	110	49	-	-	-	15	-	127	
Pinggán	201	20	1	10	-	4	5	83	
Belandingan	68	15	-	3	-	6	74	-	
Jumlah	2015	7 982	1 711	195	209	-	173	521	7 188
	2014	8 032	1 499	181	187	-	125	497	7 105
	2013	7 962	1 397	221	218	-	138	526	7 335
	2012	8 138	1 364	182	197	-	118	505	7 353
	2011	8 138	1 364	182	197	-	118	505	7 353

Sumber : PPLKB Kecamatan Kintamani

Tabel 4.2.4 Banyaknya Keluarga yang Menggunakan Air Minum Dirinci Menurut Sumber Air Mminum di Kecamatan Kintamani, 2015

Desa / Kelurahan	Jumlah Keluarga	PDAM	Pompa Air	Sumur	Mata Air	Sungai	Lainnya
(1)	(2)	(3)	(4)	(5)	(6)	(7)	(8)
Mengani	219	-	-	-	219	-	-
Binyan	94	-	-	-	94	-	-
Ulian	245	-	-	-	245	-	-
Bunutin	245	-	-	-	245	-	-
Langgahan	273	-	-	-	273	-	-
Lembean	197	-	-	-	197	-	-
Bayung Cenik	220	-	-	-	220	-	-
Mangguh	150	-	-	-	150	-	-
Belancan	476	-	-	-	476	-	-
Katung	355	-	-	-	355	-	-
Banua	260	-	-	-	260	-	-
Abuan	375	-	-	-	375	-	-
Bonyoh	340	-	-	-	340	-	-
Sekaan	519	-	-	-	519	-	6
Bayung Gede	562	-	-	-	562	-	-
Sekardadi	518	-	-	-	20	-	478
Kedisan	752	-	-	3	648	-	29
Buahan	423	-	-	-	128	-	305
Suter	876	-	-	-	115	-	761
Abangdinding	761	-	-	-	275	-	686
Abangsongan	376	-	-	-	-	-	37
Terunyan	797	-	-	5	-	-	792
Songan B	2 576	-	-	220	126	-	2 155
Songan A	1 852	-	-	219	96	-	1 537
Batur Selatan	1 792	758	-	-	620	-	287
Batur Tengah	862	226	-	-	364	-	272
Batur Utara	506	276	-	-	123	-	162

Sumber : Kepala Desa se-Kecamatan Kintamani

Tabel 4.2.4 Lanjutan

Desa / Kelurahan	Jumlah Keluarga	PDAM	Pompa Air	Sumur	Mata Air	Sungai	Lainnya	
(1)	(2)	(3)	(4)	(5)	(6)	(7)	(8)	
Kintamani	1 492	684	-	-	808	-	-	
Serai	284	-	-	-	284	-	-	
Manikliyu	390	-	-	-	390	-	-	
Awan	290	-	-	-	290	-	-	
Belantih	888	-	-	-	888	-	-	
Gunung Bau	180	-	-	-	180	-	-	
Belanga	166	-	-	-	166	-	-	
Batukaang	169	-	-	-	169	-	-	
Catur	510	-	-	-	510	-	-	
Pengejaran	226	-	-	-	226	-	-	
Satra	1 182	-	-	-	1 182	-	-	
Selulung	711	-	-	-	711	-	-	
Dausa	854	-	-	-	854	-	-	
Daup	192	-	-	-	192	-	-	
Bantang	457	-	-	-	457	-	-	
Kutuh	420	-	-	-	420	-	-	
Sukawana	1 591	-	-	-	1 591	-	-	
Subaya	335	-	-	-	335	-	-	
Siyakin	526	-	-	-	526	-	-	
Pinggian	515	-	-	100	400	-	15	
Belandingan	284	-	-	-	200	-	84	
Jumlah	2015	28 283	1 944	-	547	17 824	-	7 606
	2014	28 018	1 944	-	547	17 724	-	5 720
	2013	21 260	1 813	-	499	13 464	-	5 484
	2012	26 973	2 307	-	663	16 075	-	7 282
	2011	25 954	2 247	-	629	15 236	-	7 699

Sumber : Kepala Desa se-Kecamatan Kintamani

Tabel 4.2.5 Jumlah Panti Asuhan dan Penderita Cacat Menurut Jenis Cacat di Kecamatan Kintamani, 2015

Desa / Kelurahan	Jumlah Panti Asuhan	Penderita Cacat					
		Tuna Netra	Tuna Wicara	Tuna Ganda	Cacat Fisik	Cacat Mental	Lainnya
(1)	(2)	(3)	(4)	(5)	(6)	(7)	(8)
Mengani	-	-	3	1	5	-	-
Binyan	-	1	-	-	3	1	-
Ulian	-	-	1	-	2	1	-
Bunutin	-	-	1	-	2	1	-
Langgahan	-	-	-	-	11	1	-
Lembean	-	-	-	-	2	2	-
Bayung Cenik	-	-	-	-	4	4	-
Mangguh	-	-	-	-	3	2	-
Belancan	-	-	-	-	3	1	1
Katung	-	1	1	2	4	3	-
Banua	-	-	-	-	-	1	-
Abuan	-	6	-	-	9	4	1
Bonyoh	-	6	3	1	1	2	-
Sekaan	-	-	3	-	3	1	-
Bayung Gede	-	-	-	-	1	-	-
Sekardadi	-	-	1	-	1	-	-
Kedisan	-	-	-	-	12	2	-
Buahan	-	-	-	-	3	3	-
Suter	-	5	-	-	7	2	3
Abangdinding	-	-	-	-	9	3	-
Abangsongan	-	2	3	-	8	4	3
Terunyan	-	8	-	-	7	1	3
Songan B	-	-	-	-	-	-	4
Songan A	-	5	-	-	9	5	4
Batur Selatan	-	5	-	-	17	7	6
Batur Tengah	-	2	-	-	3	1	2
Batur Utara	-	1	-	-	6	-	-

Sumber : Kepala Desa se-Kecamatan Kintamani

Tabel 4.2.5 Lanjutan

Desa / Kelurahan	Jumlah Panti Asuhan	Penderita Cacat						Lainnya
		Tuna Netra	Tuna Wicara	Tuna Ganda	Cacat Fisik	Cacat Mental		
(1)	(2)	(3)	(4)	(5)	(6)	(7)	(8)	
Kintamani	-	6	1	-	13	9	7	
Serai	-	-	6	2	2	2	-	
Manikliyu	-	-	-	-	-	-	4	
Awan	-	1	4	-	3	8	-	
Belantih	-	1	1	-	10	1	1	
Gunung Bau	-	-	-	-	6	1	-	
Belanga	-	1	1	-	3	-	-	
Batukaang	-	1	-	-	2	3	1	
Catur	-	-	-	-	-	-	-	
Pengejaran	-	-	-	1	3	-	-	
Satra	-	3	2	4	6	5	-	
Selulung	-	-	1	-	5	-	-	
Dausa	-	2	2	2	4	8	7	
Daup	-	-	1	-	7	4	1	
Bantang	-	-	2	1	5	4	-	
Kutuh	-	-	2	-	-	-	1	
Sukawana	-	5	-	-	4	3	-	
Subaya	-	2	2	-	2	-	-	
Siyakin	-	-	2	-	3	2	-	
Pinggan	-	3	3	-	3	-	-	
Belandingan	-	1	-	-	2	-	1	
Jumlah	2015	-	68	46	14	218	102	50
	2014	-	83	60	15	249	105	55
	2013	-	74	23	7	259	118	81
	2012	-	74	23	7	259	118	81
	2011	-	75	23	7	260	121	87

Sumber : Kepala Desa se-Kecamatan Kintamani

Tabel 4.3.1 Banyaknya Tempat Ibadah Menurut Desa di Kecamatan Kintamani, 2015

Desa / Kelurahan	Pura	Masjid	Langgar/ Surau	Gereja Kristen	Gereja Katolik	Vihara	Lainnya	Jumlah
(1)	(2)	(3)	(4)	(5)	(6)	(7)	(8)	(9)
Mengani	9	-	-	-	-	-	-	9
Binyan	11	-	-	-	-	-	-	11
Ulian	8	-	-	-	-	-	-	8
Bunutin	6	-	-	-	-	-	-	6
Langgahan	9	-	-	-	-	1	-	10
Lembean	6	-	-	-	-	-	-	6
Bayung Cenik	9	-	-	-	-	-	-	9
Mangguh	7	-	-	-	-	-	-	7
Belancan	4	-	-	-	-	-	-	4
Katung	12	-	-	-	-	-	-	12
Banua	11	-	-	-	-	-	-	9
Abuan	9	-	-	-	-	-	-	9
Bonyoh	13	-	-	-	-	-	-	13
Sekaan	13	-	-	-	-	-	-	13
Bayung Gede	9	-	-	-	-	-	-	9
Sekardadi	13	-	-	-	-	-	-	13
Kedisan	9	-	-	-	-	-	-	9
Buahan	11	-	-	-	-	-	-	11
Suter	27	-	-	-	-	-	-	27
Abangdinding	14	-	-	-	-	-	-	14
Abangsongan	33	-	-	-	-	-	-	33
Terunyan	17	-	-	-	-	-	-	17
Songan B	28	-	-	-	-	-	-	28
Songan A	27	-	-	-	-	-	-	27
Batur Selatan	13	-	-	-	-	-	1	13
Batur Tengah	13	-	-	-	-	-	-	13
Batur Utara	10	-	-	-	-	-	-	10

Sumber : Kepala Desa se-Kecamatan Kintamani

Tabel 4.3.1 Lanjutan

Desa / Kelurahan	Pura	Masjid	Langgar/ Surau	Gereja Kristen	Gereja Katolik	Vihara	Lainnya	Jumlah	
(1)	(2)	(3)	(4)	(5)	(6)	(7)	(8)	(9)	
Kintamani	32	1	-	-	-	-	-	33	
Serai	11	-	-	-	-	-	-	11	
Manikliyu	17	-	-	-	-	-	-	17	
Awan	13	-	-	-	-	-	-	13	
Belantih	3	-	-	-	-	-	-	3	
Gunung Bau	8	-	-	-	-	-	-	8	
Belanga	15	-	-	-	-	-	-	15	
Batukaang	10	-	-	-	-	-	-	10	
Catur	19	-	-	-	-	-	-	19	
Pengejaran	7	-	-	-	-	-	-	7	
Satra	18	-	-	-	-	-	-	18	
Selulung	23	-	-	-	-	-	-	23	
Dausa	17	-	-	-	-	-	-	17	
Daup	10	-	-	-	-	-	-	10	
Bantang	13	-	-	-	-	-	-	13	
Kutuh	22	-	-	-	-	-	1	23	
Sukawana	50	-	-	-	-	-	-	50	
Subaya	25	-	-	-	-	-	-	25	
Siyakin	16	-	-	-	-	-	-	16	
Pinggian	17	-	-	-	-	-	-	17	
Belandingan	10	-	-	-	-	-	-	10	
Jumlah	2015	707	1	-	-	-	1	2	711
	2014	722	1	-	-	-	1	2	726
	2013	721	2	-	-	-	1	1	725
	2012	721	2	-	-	-	1	1	725
	2011	721	2	-	-	-	1	1	725

Sumber : Kepala Desa se-Kecamatan Kintamani

Tabel 4.3.2 Banyaknya Pemuka Agama/ Aliran Kepercayaan Terhadap Tuhan Yang Maha Esa Menurut Desa di Kecamatan Kintamani, 2015

Desa / Kelurahan	Hindu								Jumlah
	Islam	Kristen	Katolik	Budha	Lainnya	Pendeta Pemangku Jumlah			
(1)	(2)	(3)	(4)	(5)	(6)	(7)	(8)	(9)	(10)
Mengani	-	8	8	-	-	-	-	-	8
Binyan	-	8	8	-	-	-	-	-	8
Ulian	-	20	20	-	-	-	-	-	20
Bunutin	-	11	11	-	-	-	-	-	11
Langgahan	-	9	9	-	-	-	1	-	10
Lembean	-	6	6	-	-	-	-	-	6
Bayung Cenik	-	9	9	-	-	-	-	-	9
Mangguh	-	7	7	-	-	-	-	-	7
Belancan	-	11	11	-	-	-	-	-	11
Katung	-	10	10	-	-	-	-	-	10
Banua	-	4	4	-	-	-	-	-	4
Abuan	-	9	9	-	-	-	-	-	9
Bonyoh	-	13	13	-	-	-	-	-	13
Sekaan	-	4	4	-	-	-	-	-	4
Bayung Gede	-	9	9	-	-	-	-	-	9
Sekardadi	-	13	13	-	-	-	-	-	13
Kedisan	-	9	9	-	-	-	-	-	9
Buahan	-	11	11	-	-	-	-	-	11
Suter	-	27	27	-	-	-	-	-	27
Abangdinding	-	14	14	-	-	-	-	-	14
Abangsongan	-	33	33	-	-	-	-	-	33
Terunyan	-	28	28	-	-	-	-	-	28
Songan B	-	36	36	-	-	-	-	-	36
Songan A	-	27	27	-	-	-	-	-	27
Batur Selatan	-	13	13	-	-	-	-	-	13
Batur Tengah	-	13	13	-	-	-	-	-	13
Batur Utara	-	23	23	-	-	-	-	-	23

Sumber : Kepala Desa se-Kecamatan Kintamani

Tabel 4.3.2 Lanjutan

Desa / Kelurahan	Hindu									
	Islam Kristen Katolik Budha Lainnya Jumlah									
	Pendeta Pemangku Jumlah									
(1)	(2)	(3)	(4)	(5)	(6)	(7)	(8)	(9)	(10)	
Kintamani	-	36	-	1	-	-	1	-	38	
Serai	-	11	11	-	-	-	-	-	11	
Manikliyu	-	17	17	-	-	-	-	-	17	
Awan	-	16	16	-	-	-	-	-	16	
Belantih	-	3	3	-	-	-	-	-	3	
Gunung Bau	-	10	10	-	-	-	-	-	10	
Belanga	-	14	14	-	-	-	-	-	14	
Batukaang	-	9	9	-	-	-	-	-	9	
Catur	-	12	12	-	-	-	1	-	13	
Pengejaran	-	9	9	-	-	-	-	-	9	
Satra	-	14	14	-	-	-	-	-	14	
Selulung	-	32	-	-	-	-	-	-	32	
Dausa	-	17	17	-	-	-	-	-	17	
Daup	-	12	12	-	-	-	-	-	12	
Bantang	-	15	15	-	-	-	-	-	15	
Kutuh	-	22	22	-	-	-	-	-	22	
Sukawana	-	50	50	-	-	-	-	-	50	
Subaya	-	13	13	-	-	-	-	-	13	
Siyakin	-	15	15	-	-	-	-	-	15	
Pinggian	-	15	15	-	-	-	-	-	15	
Belandingan	-	8	8	-	-	-	-	-	8	
Jumlah	2015	-	735	667	1	-	-	3	-	739
	2014	-	714	714	1	-	-	3	-	718
	2013	-	700	700	1	-	-	3	-	703
	2012	-	700	700	1	-	-	3	-	703
	2011	-	700	700	1	-	-	3	-	703

Sumber : Kepala Desa se-Kecamatan Kintamani

Tabel 4.3.3 Banyaknya Pura Menurut Jenisnya Menurut Desa di Kecamatan Kintamani, 2015

Desa / Kelurahan	Sad Khayangan	Dang Khayangan	Khayangan Tiga	Pura Subak	Pura Lainnya
(1)	(2)	(3)	(4)	(5)	(6)
Mengani	-	-	1	2	5
Binyan	-	-	1	1	5
Ulian	-	-	1	2	3
Bunutin	-	-	1	2	2
Langgahan	-	-	1	3	4
Lembean	-	-	1	1	7
Bayung Cenik	-	-	1	1	9
Mangguh	-	-	1	1	5
Belancan	-	-	2	4	21
Katung	-	-	1	1	9
Banua	-	-	1	1	7
Abuan	-	-	1	1	11
Bonyoh	-	-	1	3	11
Sekaan	-	-	1	5	6
Bayung Gede	-	-	1	1	11
Sekardadi	-	-	1	3	5
Kedisan	-	-	1	2	8
Buahan	-	-	1	1	25
Suter	-	-	1	9	13
Abangdinding	-	-	1	1	10
Abangsongan	-	-	1	4	7
Terunyan	-	-	1	1	26
Songan B	-	1	1	1	24
Songan A	-	-	-	1	26
Batur Selatan	1	-	1	1	10
Batuh Tengah	-	1	-	5	7
Batur Utara	-	-	-	1	9

Sumber : Kepala Desa se-Kecamatan Kintamani

Tabel 4.3.3 Lanjutan

Desa / Kelurahan	Sad Khayangan	Dang Khayangan	Khayangan Tiga	Pura Subak	Pura Lainnya	
(1)	(2)	(3)	(4)	(5)	(6)	
Kintamani	-	-	3	12	8	
Serai	-	-	1	3	5	
Manikliyu	-	-	1	5	11	
Awan	-	-	1	5	10	
Belantih	-	-	1	2	1	
Gunung Bau	-	-	1	3	4	
Belanga	-	-	1	7	6	
Batukaang	-	-	1	1	7	
Catur	-	-	1	8	10	
Pengejaran	-	-	1	4	4	
Satra	-	-	6	10	1	
Selulung	-	-	1	12	13	
Dausa	-	1	3	7	7	
Daup	-	-	1	3	2	
Bantang	-	-	2	4	8	
Kutuh	-	-	2	6	18	
Sukawana	-	1	3	20	26	
Subaya	-	-	1	8	10	
Siyakin	-	-	2	7	7	
Pinggian	-	1	1	13	2	
Belandingan	-	-	1	1	6	
Jumlah	2015	1	5	60	200	452
	2014	1	5	60	180	450
	2013	1	5	60	145	478
	2012	1	5	60	145	478
	2011	1	5	60	145	478

Sumber : Kepala Desa se-Kecamatan Kintamani

Tabel 4.4.1 Banyaknya Tindak Kriminalitas yang Dilaporkan Kepada Polisi Menurut Desa di Kecamatan Kintamani, 2015

Desa / Kelurahan	Pembunuhan	Penganiayaan	Pencurian	Kesusilaan	Lainnya
(1)	(2)	(3)	(4)	(5)	(6)
Mengani	-	-	-	-	-
Binyan	-	-	-	-	-
Ulian	-	-	-	-	-
Bunutin	-	-	-	-	-
Langgahan	-	-	-	-	-
Lembean	-	-	-	-	-
Bayung Cenik	-	-	-	-	-
Mangguh	-	-	-	-	-
Belancan	-	-	-	-	-
Katung	-	-	-	-	-
Banua	-	-	-	-	-
Abuan	-	-	1	-	-
Bonyoh	-	-	-	-	-
Sekaan	-	-	-	-	1
Bayung Gede	-	-	-	-	1
Sekardadi	-	-	1	-	-
Kedisan	-	-	-	-	-
Buahan	-	-	-	-	-
Suter	-	-	-	-	-
Abangdinding	-	-	-	-	-
Abangsongan	-	-	-	-	-
Terunyan	-	-	-	-	-
Songan B	-	-	-	-	1
Songan A	-	-	-	-	-
Batur Selatan	-	-	-	-	-
Batur Tengah	-	-	-	-	-
Batur Utara	-	-	-	-	-

Sumber : Polsek Kecamatan Kintamani

Tabel 4.4.1 Lanjutan

Desa / Kelurahan	Pembunuhan	Penganiayaan	Pencurian	Kesusilaan	Lainnya	
(1)	(2)	(3)	(4)	(5)	(6)	
Kintamani	-	-	-	-	-	
Serai	-	-	-	-	-	
Manikliyu	-	-	-	-	-	
Awan	-	-	-	-	-	
Belantih	-	-	-	-	-	
Gunung Bau	-	-	-	-	-	
Belanga	-	-	-	-	-	
Batukaang	-	-	-	-	-	
Catur	-	-	-	-	-	
Pengejaran	-	-	-	-	-	
Satra	-	-	-	-	-	
Selulung	-	-	-	-	-	
Dausa	-	-	-	-	-	
Daup	-	-	-	-	-	
Bantang	-	-	-	-	-	
Kutuh	-	-	-	-	-	
Sukawana	-	-	-	-	-	
Subaya	-	-	-	-	-	
Siyakin	-	-	-	-	-	
Pinggian	-	-	-	-	-	
Belandingan	-	-	-	-	-	
Jumlah	2015	-	-	2	3	-
	2014	-	3	16	2	16
	2013	-	-	-	-	-
	2012	-	-	-	-	-
	2011	1	-	-	-	-

Sumber : Polsek Kecamatan Kintamani

Halaman ini sengaja dikosongkan

<http://banglikab.bps.go.id>

BAB

5

Kecamatan Kintamani Dalam Angka

PERTANIAN

PENJELASAN TEKNIS

1. **Luas panen** adalah luas tanaman padi yang diambil hasilnya/dipanen pada periode pelaporan.
2. **Produksi** adalah hasil menurut bentuk produk dari setiap tanaman padi yang diambil berdasarkan luas yang dipanen/tanaman yang menghasilkan pada bulan/triwulan laporan.

ULASAN

Melihat dari keadaan geografisnya, Kecamatan Kintamani merupakan daerah pertanian. Cakupan pertanian disini adalah pertanian dalam arti luas. Masing-masing sub sektor pertanian terus dikembangkan dengan tujuan untuk meningkatkan hasil dan mutu serta memperluas penganeekaragaman hasil pertanian guna memenuhi kebutuhan pangan dan industri yang mengolah hasil pertanian, memperluas lapangan kerja dan kesempatan berusaha yang pada akhirnya akan dapat mendukung pembangunan daerah.

Pertanian Tanaman Pangan

Peningkatan produksi tanaman pangan baik beras maupun non beras tetap diupayakan untuk memantapkan swasembada pangan dan seiring dengan peningkatan kebutuhan terhadap pangan sebagai akibat meningkatnya jumlah penduduk.

P e t e r n a k a n

Perkembangan peternakan diarahkan untuk meningkatkan populasi dan produksi melalui diversifikasi dan intensifikasi untuk memenuhi kebutuhan gizi masyarakat.

Populasi ternak besar sapi di Kecamatan Kintamani pada tahun 2015 adalah 43.545 ekor sedangkan tahun 2014 adalah 40.382 ekor mengalami peningkatan sebesar 7,83%. Populasi kambing dan babi yang dikelompokkan sebagai ternak kecil berturut-turut adalah 1.255 ekor dan 15.198 ekor juga mengalami penurunan masing-masing 13,98% dan 46,03%.

Tabel 5.1 Luas Tanam, Panen, Produksi, dan Produktivitas Padi Menurut Desa di Kecamatan Kintamani, 2015

Desa / Kelurahan	Luas Tanam (Ha)	Luas Panen (Ha)	Produksi (Ton)	Produktivitas (Kw/Ha)
(1)	(2)	(3)	(4)	(5)
Mengani	59	60	312,96	52,16
Binyan	-	-	-	-
Ulian	-	-	-	-
Bunutin	65	77	395,78	51,4
Langgahan	20	20	105,8	52,9
Lembean	-	-	-	-
Bayung Cenik	30	30	153,6	51,2
Mangguh	-	-	-	-
Belancan	-	-	-	-
Katung	-	-	-	-
Banua	-	-	-	-
Abuan	-	-	-	-
Bonyoh	-	-	-	-
Sekaan	-	-	-	-
Bayung Gede	-	-	-	-
Sekardadi	-	-	-	-
Kedisan	-	-	-	-
Buahan	-	-	-	-
Suter	-	-	-	-
Abangdinding	-	-	-	-
Abangsongan	-	-	-	-
Terunyan	-	-	-	-
Songan B	-	-	-	-
Songan A	-	-	-	-
Batur Selatan	-	-	-	-
Batuh Tengah	-	-	-	-
Batur Utara	-	-	-	-

Sumber : UPTD Pertanian Kecamatan Kintamani

Tabel 5.1 Lanjutan

Desa / Kelurahan	Luas Tanam (Ha)	Luas Panen (Ha)	Produksi (Ton)	Produktivitas (Kw/Ha)	
(1)	(2)	(3)	(4)	(5)	
Kintamani	-	-	-	-	
Serai	-	-	-	-	
Manikliyu	-	-	-	-	
Awan	-	-	-	-	
Belantih	-	-	-	-	
Gunung Bau	-	-	-	-	
Belanga	-	-	-	-	
Batukaang	-	-	-	-	
Catur	-	-	-	-	
Pengejaran	-	-	-	-	
Satra	-	-	-	-	
Selulung	-	-	-	-	
Dausa	-	-	-	-	
Daup	-	-	-	-	
Bantang	-	-	-	-	
Kutuh	-	-	-	-	
Sukawana	-	-	-	-	
Subaya	-	-	-	-	
Siyakin	-	-	-	-	
Pinggian	-	-	-	-	
Belandingan	-	-	-	-	
Jumlah	2015	174	187	968,14	207,66
	2014	174	187	968,14	51,7
	2013	134	134	556,48	42
	2012	134	134	556,48	42
	2011	120	120	529,96	40

Sumber : UPTD Pertanian Kecamatan Kintamani

Tabel 5.2 Banyaknya Ternak Menurut Jenis dan Desa di Kecamatan Kintamani, 2015

Desa / Kelurahan	Jenis Ternak			
	Sapi	Kambing	Babi	Kuda
(1)	(2)	(3)	(4)	(5)
Mengani	665	-	69	-
Binyan	603	-	67	-
Ulian	747	-	80	-
Bunutin	798	-	88	-
Langgahan	610	-	170	-
Lembean	750	-	96	-
Bayung Cenik	773	67	729	-
Mangguh	430	-	174	-
Belangan	1 100	15	365	-
Katung	800	-	113	-
Banua	700	-	126	-
Abuan	300	-	242	-
Bonyoh	666	-	254	-
Seka	1 012	-	529	-
Bayung Gede	750	-	262	-
Sekardadi	340	-	279	-
Kedisan	471	-	161	-
Buahan	1 016	-	109	-
Suter	900	69	401	-
Abangding	1 500	13	102	-
Abangsongan	500	58	32	-
Terunyan	1 500	75	307	-
Songan B	2 022	50	320	-
Songan A	1 300	38	563	-
Batur Selatan	3 200	47	370	-
Batuh Tengah	1 400	-	546	-
Batur Utara	603	12	444	-

Sumber : UPTD Peternakan dan Perikanan Darat Kecamatan Kintamani

Tabel 5.2 Lanjutan

Desa / Kelurahan	Jenis Ternak				
	Sapi	Kambing	Babi	Kuda	
(1)	(2)	(3)	(4)	(5)	
Kintamani	1 190	66	534	-	
Serai	648	-	207	-	
Manikliyu	924	-	231	-	
Awan	713	-	230	-	
Belantih	901	-	223	-	
Gunung Bau	570	-	180	-	
Belanga	608	-	364	-	
Batukaang	644	13	119	-	
Catur	1 187	-	349	-	
Pengejaran	751	13	177	-	
Satra	1 191	-	1 013	-	
Selulung	1 331	-	182	-	
Dausa	982	-	169	-	
Daup	531	-	151	-	
Bantang	921	-	201	-	
Kutuh	663	-	182	-	
Sukawana	1 458	549	1 950	-	
Subaya	754	42	163	-	
Siyakin	1 096	126	509	-	
Pinggian	716	-	1 043	-	
Belandingan	310	2	23	-	
Jumlah	2015	43 545	1 255	15 198	-
	2014	40 382	1 101	10 407	-
	2013	45 073	1 359	17 293	-
	2012	55 632	1 447	21 188	-
	2011	55 289	1 383	20 076	-

Sumber : UPTD Peternakan dan Perikanan Darat Kecamatan Kintamani

Tabel 5.2 Lanjutan

Desa / Kelurahan	Jenis Ternak			
	Sapi Perah	Domba	Kerbau	Kelinci
(1)	(6)	(7)	(8)	(9)
Mengani	-	-	-	-
Binyan	-	-	-	-
Ulian	-	-	-	-
Bunutin	-	-	-	-
Langgahan	-	-	-	-
Lembean	-	-	-	-
Bayung Cenik	-	-	-	-
Mangguh	-	-	-	-
Belancan	-	-	-	-
Katung	-	-	-	-
Banua	-	-	-	-
Abuan	-	-	-	-
Bonyoh	-	-	-	-
Sekaan	-	-	-	-
Bayung Gede	-	-	-	-
Sekardadi	-	-	-	-
Kedisan	-	-	-	-
Buahan	-	-	-	-
Suter	-	-	-	-
Abangding	-	-	-	-
Abangsongan	-	-	-	-
Terunyan	-	-	-	-
Songan B	-	-	-	-
Songan A	-	-	-	-
Batur Selatan	-	-	-	-
Batuh Tengah	-	-	-	-
Batur Utara	-	-	-	-

Sumber : UPTD Peternakan dan Perikanan Darat Kecamatan Kintamani

Tabel 5.2 Lanjutan

Desa / Kelurahan	Jenis Ternak			
	Sapi Perah	Domba	Kerbau	Kelinci
(1)	(6)	(7)	(8)	(9)
Kintamani	-	-	-	-
Serai	-	-	-	-
Manikliyu	-	-	-	-
Awan	-	-	-	-
Belantih	-	-	-	-
Gunung Bau	-	-	-	-
Belanga	-	-	-	-
Batukaang	-	-	-	-
Catur	-	-	-	-
Pengejaran	-	-	-	-
Satra	-	-	-	-
Selulung	-	-	-	-
Dausa	-	-	-	-
Daup	-	-	-	-
Bantang	-	-	-	-
Kutuh	-	-	-	-
Sukawana	-	-	-	-
Subaya	-	-	-	-
Siyakin	-	-	-	-
Pinggian	-	-	-	-
Belandingan	-	-	-	-
Jumlah	2015	-	-	-
	2014	-	-	-
	2013	-	-	-
	2012	-	-	-
	2011	-	-	-

Sumber : UPTD Peternakan dan Perikanan Darat Kecamatan Kintamani

Tabel 5.3 Banyaknya Unggas Menurut Jenis dan Desa di Kecamatan Kintamani, 2015

Desa / Kelurahan	Jenis Unggas				
	Ayam Ras Petelur	Ayam Ras Pedaging	Ayam Buras	Itik	Lainnya
(1)	(2)	(3)	(4)	(5)	(6)
Mengani	-	-	1 020	-	-
Binyan	1000	-	693	-	-
Ulian	-	-	1 552	-	-
Bunutin	-	-	2 851	-	-
Langgahan	-	-	2 904	-	-
Lembean	-	-	1 600	21	-
Bayung Cenik	2500	-	3 807	-	-
Mangguh	-	-	1 505	-	-
Belancan	4000	-	4 241	150	-
Katung	3000	-	3 126	-	-
Banua	-	-	1 124	-	-
Abuan	-	-	2 000	50	-
Bonyoh	-	-	4 000	-	-
Sekaan	-	-	4 500	200	-
Bayung Gede	-	-	1 500	-	-
Sekardadi	-	-	1 500	-	-
Kedisan	-	-	4 611	-	-
Buahan	-	-	2 700	-	-
Suter	-	-	878	40	-
Abangdinding	-	-	2 514	-	-
Abangsongan	-	-	800	10	-
Terunyan	-	-	3 239	-	-
Songan B	-	-	7 215	50	-
Songan A	-	-	3 835	-	-
Batur Selatan	-	-	7 236	-	-
Batuh Tengah	-	-	2 776	15	-
Batur Utara	7000	-	4 010	-	-

Sumber : UPTD Peternakan dan Perikanan Darat Kecamatan Kintamani

Tabel 5.3 Lanjutan

Desa / Kelurahan	Jenis Unggas					
	Ayam Ras Petelur	Ayam Ras Pedaging	Ayam Buras	Itik	Lainnya	
(1)	(2)	(3)	(4)	(5)	(6)	
Kintamani	-	-	3 635	120	-	
Serai	-	-	1 894	-	-	
Manikliyu	8 000	-	9 240	300	-	
Awan	-	-	2 460	-	-	
Belantih	-	-	3 092	-	-	
Gunung Bau	-	-	947	-	-	
Belanga	-	-	1 072	-	-	
Batukaang	-	-	1 027	-	-	
Catur	-	-	2 424	-	-	
Pengejaran	-	-	1 523	-	-	
Satra	3 000	-	3 112	-	-	
Selulung	-	-	3 585	-	-	
Dausa	-	-	2 053	20	-	
Daup	4 900	-	3 743	-	-	
Bantang	-	-	1 416	-	-	
Kutuh	20 000	-	2 442	-	-	
Sukawana	89 900	33 000	6 823	-	-	
Subaya	-	-	3 762	60	-	
Siyakin	2 100	-	67 150	-	-	
Pinggan	-	-	9 356	-	-	
Belandingan	-	-	727	-	-	
Jumlah	2015	145 400	33 000	209 220	1 036	-
	2014	150 500	17 000	152 388	-	-
	2013	119 100	3 800	120 924	491	90
	2012	149 100	4 800	178 432	616	-
	2011	161 000	51 500	185 666	633	-

Sumber : UPTD Peternakan dan Perikanan Darat Kecamatan Kintamani

Tabel 5.4 Banyaknya Produksi Ikan Menurut Jenis dan Desa di Kecamatan Kintamani, 2015

Desa / Kelurahan	Ikan Air Laut (Kg)			Ikan Air Tawar (Kg)	Jumlah (Kg)
	Tongkol	Teri	Lainnya		
(1)	(2)	(3)	(4)	(5)	(6)
Mengani	-	-	-	-	-
Binyan	-	-	-	-	-
Ulian	-	-	-	-	-
Bunutin	-	-	-	-	-
Langgahan	-	-	-	-	-
Lembean	-	-	-	-	-
Bayung Cenik	-	-	-	-	-
Mangguh	-	-	-	-	-
Belancan	-	-	-	-	-
Katung	-	-	-	-	-
Banua	-	-	-	-	-
Abuan	-	-	-	-	-
Bonyoh	-	-	-	-	-
Sekaan	-	-	-	-	-
Bayung Gede	-	-	-	-	-
Sekardadi	-	-	-	-	-
Kedisan	-	-	-	12 000	12 000
Buahan	-	-	-	49 700	49 700
Suter	-	-	-	-	-
Abangdinding	-	-	-	22 500	22 500
Abangsongan	-	-	-	-	-
Terunyan	-	-	-	6 000	6 000
Songan B	-	-	-	20 000	20 000
Songan A	-	-	-	18 000	18 000
Batur Selatan	-	-	-	-	-
Batuh Tengah	-	-	-	7 000	7 000
Batur Utara	-	-	-	-	-

Sumber : UPTD Peternakan dan Perikanan Darat Kecamatan Kintamani

Tabel 5.4 Lanjutan

Desa / Kelurahan	Ikan Air Laut (Kg)			Ikan Air Tawar (Kg)	Jumlah (Kg)	
	Tongkol	Teri	Lainnya			
(1)	(2)	(3)	(4)	(5)	(6)	
Kintamani	-	-	-	-	-	
Serai	-	-	-	-	-	
Manikliyu	-	-	-	-	-	
Awan	-	-	-	-	-	
Belantih	-	-	-	-	-	
Gunung Bau	-	-	-	-	-	
Belanga	-	-	-	-	-	
Batukaang	-	-	-	-	-	
Catur	-	-	-	-	-	
Pengejaran	-	-	-	-	-	
Satra	-	-	-	-	-	
Selulung	-	-	-	-	-	
Dausa	-	-	-	-	-	
Daup	-	-	-	-	-	
Bantang	-	-	-	-	-	
Kutuh	-	-	-	-	-	
Sukawana	-	-	-	-	-	
Subaya	-	-	-	-	-	
Siyakin	-	-	-	-	-	
Pinggian	-	-	-	-	-	
Belandingan	-	-	-	-	-	
Jumlah	2015	-	-	-	135 200	135 200
	2014	-	-	-	112 700	112 700
	2013	-	-	-	124 500	124 500
	2012	-	-	-	81 700	81 700
	2011	-	-	-	79 411	79 411

Sumber : UPTD Peternakan dan Perikanan Darat Kecamatan Kintamani

Tabel 5.5 Jumlah Subak dan Luas Areal Baku Subak Menurut Jenis Irigasi di Kecamatan Kintamani, 2015

Desa / Kelurahan	Jumlah Subak	Luas Sawah (Ha)				Total Luas (Ha)
		Semi Teknis	Sederhana	Sederhana non PU	Tadah Hujan	
(1)	(2)	(3)	(4)	(5)	(6)	(7)
Mengani	1	-	-	30	-	30
Binyan	-	-	-	-	-	-
Ulian	-	-	-	-	-	-
Bunutin	1	-	-	50	-	50
Langgahan	1	-	-	24	-	24
Lembean	-	-	-	-	-	-
Bayung Cenik	1	-	-	15	-	15
Mangguh	-	-	-	-	-	-
Belancan	-	-	-	-	-	-
Katung	-	-	-	-	-	-
Banua	-	-	-	-	-	-
Abuan	-	-	-	-	-	-
Bonyoh	-	-	-	-	-	-
Seka	-	-	-	-	-	-
Bayung Gede	-	-	-	-	-	-
Sekardadi	-	-	-	-	-	-
Kedisan	-	-	-	-	-	-
Buahan	-	-	-	-	-	-
Suter	-	-	-	-	-	-
Abangding	-	-	-	-	-	-
Abangsongan	-	-	-	-	-	-
Terunyan	-	-	-	-	-	-
Songan B	-	-	-	-	-	-
Songan A	-	-	-	-	-	-
Batur Selatan	-	-	-	-	-	-
Batuh Tengah	-	-	-	-	-	-
Batur Utara	-	-	-	-	-	-

Sumber : UPTD Pertanian Kecamatan Kintamani

Tabel 5.5 Lanjutan

Desa / Kelurahan	Jumlah Subak	Luas Sawah (Ha)				Total Luas (Ha)	
		Semi Teknis	Sederhana	Sederhana non PU	Tadah Hujan		
(1)	(2)	(3)	(4)	(5)	(6)	(7)	
Kintamani	-	-	-	-	-	-	
Serai	-	-	-	-	-	-	
Manikliyu	-	-	-	-	-	-	
Awan	-	-	-	-	-	-	
Belantih	-	-	-	-	-	-	
Gunung Bau	-	-	-	-	-	-	
Belanga	-	-	-	-	-	-	
Batukaang	-	-	-	-	-	-	
Catur	-	-	-	-	-	-	
Pengejaran	-	-	-	-	-	-	
Satra	-	-	-	-	-	-	
Selulung	-	-	-	-	-	-	
Dausa	-	-	-	-	-	-	
Daup	-	-	-	-	-	-	
Bantang	-	-	-	-	-	-	
Kutuh	-	-	-	-	-	-	
Sukawana	-	-	-	-	-	-	
Subaya	-	-	-	-	-	-	
Siyakin	-	-	-	-	-	-	
Pinggian	-	-	-	-	-	-	
Belandingan	-	-	-	-	-	-	
Jumlah	2015	4	-	-	119	-	119
	2014	-	-	-	129	-	129
	2013	5	-	-	134	-	134
	2012	5	10	-	113	-	123
	2011	5	10	-	113	-	123

Sumber : UPTD Pertanian Kecamatan Kintamani

BAB

6

Kecamatan Kintamani Dalam Angka

INDUSTRI

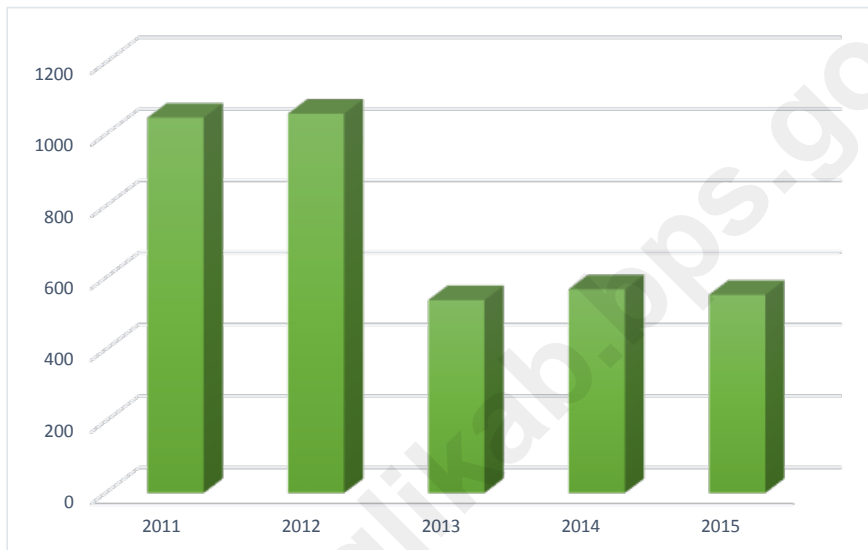
PENJELASAN TEKNIS

1. **Perusahaan atau usaha industri** adalah suatu unit (kesatuan) usaha melakukan kegiatan ekonomi, bertujuan menghasilkan barang atau jasa, terletak pada suatu bangunan atau lokasi tertentu, dan mempunyai catatan administrasi tersendiri mengenai produksi dan struktur biaya serta ada seorang atau lebih yang bertanggung jawab atas usaha tersebut.
2. **Industri manufaktur** adalah suatu kegiatan ekonomi yang melakukan kegiatan mengubah suatu barang dasar secara mekanis, kimia, atau dengan tangan sehingga menjadi barang jadi/setengah jadi, dan atau barang yang kurang nilainya menjadi barang yang lebih tinggi nilainya, dan sifatnya lebih dekat kepada pemakai akhir. Termasuk dalam kegiatan ini adalah jasa industri dan pekerjaan perakitan.
3. **Industri manufaktur dikelompokkan ke dalam 4 kelompok berdasarkan jumlah pekerja**, yaitu Industri besar (100 orang pekerja atau lebih), industri sedang/menengah (20-99 orang pekerja), industri kecil (5-19 orang pekerja), dan industri mikro/rumah tangga (1-4 orang pekerja).
4. **Produksi** adalah hasil menurut bentuk produk dari setiap tanaman padi yang diambil berdasarkan luas yang dipanen/tanaman yang menghasilkan pada bulan/triwulan laporan.

ULASAN

Industri

Gambar 3
Jumlah Industri Kerajinan Rumah Tangga di Kecamatan Bangli, 2011-2015



Sebagian besar industri yang berkembang di Kecamatan Kintamani adalah industri rumah tangga. Pada tahun 2015 di Kecamatan Kintamani terdapat 553 industri rumah tangga, yang mana mengalami penurunan dibandingkan tahun sebelumnya.

Tabel 6.1 Banyaknya Perusahaan Industri Menurut Kelompok Industri dan Desa di Kecamatan Kintamani, 2015

Desa / Kelurahan	Kategori Industri			
	Besar	Sedang	Kecil	Kerajinan Rumah Tangga
(1)	(2)	(3)	(4)	(5)
Mengani	-	-	-	11
Binyan	-	-	-	-
Ulian	-	-	-	3
Bunutin	-	-	-	18
Langgahan	-	-	-	6
Lembean	-	-	-	15
Bayung Cenik	-	-	2	6
Manguh	-	-	-	-
Belancan	-	-	-	-
Katung	-	-	-	6
Banua	-	-	-	-
Abuan	-	-	-	2
Bonyoh	-	-	-	-
Sekaan	-	-	-	-
Bayung Gede	-	-	-	2
Sekardadi	-	-	-	3
Kedisan	-	-	-	-
Buahan	-	-	-	-
Suter	-	-	12	146
Abangdinding	-	-	12	193
Abangsongan	-	-	5	7
Terunyan	-	-	-	-
Songan B	-	-	-	-
Songan A	-	-	-	20
Batur Selatan	-	-	-	4
Batuh Tengah	-	-	-	1
Batur Utara	-	-	-	3

Sumber : Kepala Desa se-Kecamatan Kintamani

Industri

Tabel 6.1 Lanjutan

Desa / Kelurahan	Kategori Industri				
	Besar	Sedang	Kecil	Kerajinan Rumah Tangga	
(1)	(2)	(3)	(4)	(5)	
Kintamani	-	-	-	22	
Serai	-	-	-	-	
Manikliyu	-	-	-	4	
Awan	-	-	-	-	
Belantih	-	-	-	3	
Gunung Bau	-	-	-	2	
Belanga	-	-	-	2	
Batukaang	-	-	-	2	
Catur	-	-	-	2	
Pengejaran	-	-	-	5	
Satra	-	-	-	-	
Selulung	-	-	-	5	
Dausa	-	-	1	30	
Daup	-	-	-	-	
Bantang	-	-	-	4	
Kutuh	-	-	-	13	
Sukawana	-	-	-	45	
Subaya	-	-	-	-	
Siyakin	-	-	-	3	
Pinggan	-	-	-	8	
Belandingan	-	-	-	2	
Jumlah	2015	-	-	32	553
	2014	-	-	34	568
	2013	-	1	101	538
	2012	-	1	23	1 058
	2011	-	1	23	1 047

Sumber : Kepala Desa se-Kecamatan Kintamani

Tabel 6.2 Banyaknya Tenaga Kerja Perusahaan Industri Menurut Kelompok Industri dan Desa di Kecamatan Kintamani, 2015

Desa / Kelurahan	Kategori Industri			
	Besar	Sedang	Kecil	Kerajinan Rumah Tangga
(1)	(2)	(3)	(4)	(5)
Mengani	-	-	-	11
Binyan	-	-	-	-
Ulian	-	-	-	3
Bunutin	-	-	-	18
Langgahan	-	-	-	6
Lembean	-	-	-	15
Bayung Cenik	-	-	10	6
Mangguh	-	-	-	-
Belancan	-	-	-	-
Katung	-	-	-	6
Banua	-	-	-	-
Abuan	-	-	-	2
Bonyoh	-	-	-	-
Sekaan	-	-	-	-
Bayung Gede	-	-	-	2
Sekardadi	-	-	-	3
Kedisan	-	-	-	-
Buahan	-	-	-	-
Suter	-	-	60	146
Abangdinding	-	-	65	193
Abangsongan	-	-	25	7
Terunyan	-	-	-	-
Songan B	-	-	-	-
Songan A	-	-	-	20
Batur Selatan	-	-	-	4
Batuh Tengah	-	-	-	1
Batur Utara	-	-	-	3

Sumber : Kepala Desa se-Kecamatan Kintamani

Tabel 6.2 Lanjutan

Desa / Kelurahan	Kategori Industri			
	Besar	Sedang	Kecil	Kerajinan Rumah Tangga
(1)	(2)	(3)	(4)	(5)
Kintamani	-	-	-	22
Serai	-	-	-	-
Manikliyu	-	-	-	4
Awan	-	-	-	-
Belantih	-	-	-	3
Gunung Bau	-	-	-	2
Belanga	-	-	-	2
Batukaang	-	-	-	-
Catur	-	-	-	6
Pengejaran	-	-	-	5
Satra	-	-	-	-
Selulung	-	-	6	30
Dausa	-	-	10	19
Daup	-	-	-	-
Bantang	-	-	-	4
Kutuh	-	-	-	13
Sukawana	-	-	-	4
Subaya	-	-	-	-
Siyakin	-	-	-	3
Pinggian	-	-	-	8
Belandingan	-	-	-	2
Jumlah	2015	-	32	553
	2014	-	175	568
	2013	-	97	1 603
	2012	-	105	1 611
	2011	-	105	1 612

Sumber : Kepala Desa se-Kecamatan Kintamani

Source : Head of Village Around Kintamani District

Tabel 6.3 Jumlah Sarana Perekonomian Menurut Jenis dan Desa di Kecamatan Kintamani, 2015

Desa / Kelurahan	Pasar Umum		Kelompok Pertokoan	Lainnya
	Bangunan Permanen	Bangunan Semi Permanen		
(1)	(2)	(3)	(4)	(5)
Mengani	-	-	-	-
Binyan	-	-	-	-
Ulian	-	-	-	-
Bunutin	-	-	-	-
Langgahan	-	-	-	-
Lembean	-	-	-	-
Bayung Cenik	-	-	-	-
Mangguh	-	-	-	-
Belancan	1	-	-	-
Katung	-	-	-	-
Banua	1	-	-	-
Abuan	-	-	-	-
Bonyoh	-	-	-	-
Sekaan	1	-	-	-
Bayung Gede	-	1	-	-
Sekardadi	-	-	-	-
Kedisan	-	-	-	-
Buahan	-	1	-	-
Suter	-	-	-	-
Abangdinding	-	1	-	-
Abangsongan	-	-	-	-
Terunyan	-	-	-	-
Songan B	-	1	-	-
Songan A	-	-	-	-
Batur Selatan	-	-	-	-
Batuh Tengah	-	1	-	-
Batur Utara	-	-	-	-

Sumber : Kepala Desa se-Kecamatan Kintamani

Tabel 6.3 Lanjutan

Desa / Kelurahan	Pasar Umum		Kelompok Pertokoan	Lainnya	
	Bangunan Permanen	Bangunan Semi Permanen			
(1)	(2)	(3)	(4)	(5)	
Kintamani	2	-	2	-	
Serai	-	-	-	-	
Manikliyu	1	-	-	-	
Awan	-	-	-	-	
Belantih	-	-	-	-	
Gunung Bau	-	-	-	-	
Belanga	-	-	-	-	
Batukaang	-	-	-	-	
Catur	1	-	-	-	
Pengejaran	-	-	-	-	
Satra	-	-	-	-	
Selulung	-	-	-	-	
Dausa	-	-	-	-	
Daup	-	-	-	-	
Bantang	-	-	-	-	
Kutuh	-	-	-	-	
Sukawana	-	-	-	-	
Subaya	-	-	-	-	
Siyakin	-	-	-	-	
Pinggan	-	-	-	-	
Belandingan	-	-	-	-	
Jumlah	2015	7	5	2	-
	2014	7	5	-	-
	2013	7	6	7	-
	2012	7	5	7	-
	2011	8	5	7	-

Sumber : Kepala Desa se-Kecamatan Kintamani

Tabel 6.4 Jumlah Restoran / Rumah Makan, Warung, dan *Art Shop* Menurut Desa di Kecamatan Kintamani, 2015

Desa / Kelurahan	Rumah Makan / Restaurants	Warung	Art Shop	Lainnya
(1)	(2)	(3)	(4)	(5)
Mengani	-	19	-	-
Binyan	-	2	-	-
Ulian	-	10	-	-
Bunutin	-	13	-	-
Langgahan	-	9	-	-
Lembean	-	11	-	-
Bayung Cenic	-	12	-	-
Mangguh	-	12	-	-
Belancan	-	28	-	-
Katung	-	28	-	-
Banua	-	12	-	-
Abuan	-	14	-	-
Bonyoh	-	10	-	-
Seka	-	55	-	-
Bayung Gede	-	44	-	-
Sekardadi	-	31	-	-
Kedisan	8	42	1	-
Buahan	5	26	1	-
Suter	-	32	-	-
Abangding	-	44	-	-
Abangsongan	-	12	-	-
Terunyan	-	14	-	-
Songan B	-	45	-	-
Songan A	-	29	-	-
Batur Selatan	8	46	4	-
Batur Tengah	46	32	9	-
Batur Utara	33	29	4	-

Sumber : Kepala Desa se-Kecamatan Kintamani

Tabel 6.4 Lanjutan

Desa / Kelurahan	Rumah Makan / Restaurants	Warung	Art Shop	Lainnya	
(1)	(2)	(3)	(4)	(5)	
Kintamani	3	250	-	-	
Serai	-	14	-	-	
Manikliyu	-	37	-	-	
Awan	-	12	-	-	
Belantih	-	30	-	-	
Gunung Bau	-	12	-	-	
Belanga	-	8	-	-	
Batukaang	-	9	-	-	
Catur	-	33	-	-	
Pengejaran	-	7	-	-	
Satra	-	40	-	-	
Selulung	-	25	-	-	
Dausa	-	27	-	-	
Daup	-	8	-	-	
Bantang	-	28	-	-	
Kutuh	-	30	-	-	
Sukawana	-	41	-	-	
Subaya	-	7	-	-	
Siyakin	-	20	-	-	
Pinggian	-	20	-	-	
Belandingan	-	7	-	-	
Jumlah	2015	103	1 326	19	-
	2014	92	1 251	15	-
	2013	92	1 277	15	-
	2012	92	1 265	15	-
	2011	80	1 134	7	-

Sumber : Kepala Desa se-Kecamatan Kintamani

Source : Head of Village Around Kintamani District

Tabel 6.5 Jumlah Sarana Bank dan Lembaga Keuangan Lainnya Menurut Desa di Kecamatan Kintamani, 2015

Desa / Kelurahan	Bank	Lembaga Perkreditan Desa (LPD)	KUD	Lainnya	Jumlah
(1)	(2)	(3)	(4)	(5)	(6)
Mengani	-	1	-	2	3
Binyan	-	1	-	-	-
Ulian	-	1	-	2	3
Bunutin	-	1	-	-	-
Langgahan	-	1	-	-	1
Lembean	-	1	-	1	2
Bayung Cenik	-	1	-	-	1
Mangguh	-	1	-	-	1
Belancan	-	2	-	2	4
Katung	-	1	-	1	2
Banua	-	1	-	2	3
Abuan	-	1	-	-	1
Bonyoh	-	1	-	-	1
Sekaan	-	1	-	2	3
Bayung Gede	-	1	-	-	1
Sekardadi	-	1	-	3	4
Kedisan	1	1	-	3	5
Buahan	-	1	-	1	2
Suter	-	1	-	-	1
Abangdinding	-	1	-	1	2
Abangsongan	-	1	-	1	2
Terunyan	-	1	-	3	4
Songan B	-	1	-	1	2
Songan A	-	1	-	1	2
Batur Selatan	1	1	-	3	5
Batuh Tengah	1	-	-	2	3
Batur Utara	-	1	1	4	6

Sumber : Kepala Desa se-Kecamatan Kintamani

Tabel 6.5 Lanjutan

Desa / Kelurahan	Bank	Lembaga Perkreditan Desa (LPD)	KUD	Lainnya	Jumlah	
(1)	(2)	(3)	(4)	(5)	(6)	
Kintamani	5	3	-	4	-	
Serai	-	1	-	1	2	
Manikliyu	-	1	-	1	2	
Awan	-	1	-	2	-	
Belantih	-	-	-	-	-	
Gunung Bau	-	1	-	-	-	
Belanga	-	1	-	-	-	
Batukaang	-	1	-	-	1	
Catur	1	1	-	1	-	
Pengejaran	-	1	-	-	1	
Satra	-	6	-	4	10	
Selulung	-	1	-	1	-	
Dausa	-	3	-	-	3	
Daup	-	1	-	-	1	
Bantang	-	2	-	-	2	
Kutuh	-	1	-	1	-	
Sukawana	-	3	-	-	-	
Subaya	-	1	-	4	5	
Siyakin	-	2	-	2	-	
Pinggian	-	1	1	1	2	
Belandingan	-	-	-	-	-	
Jumlah	2015	9	59	2	57	93
	2014	7	60	1	57	125
	2012	7	60	1	46	114
	2012	7	60	1	45	113
	2011	7	61	1	45	114

Sumber : Kepala Desa se-Kecamatan Kintamani

Tabel 6.6 Banyaknya Koperasi dan Jumlah Anggota Menurut Jenis dan Desa di Kecamatan Kintamani, 2015

Desa / Kelurahan	KUD		Non KUD		Jumlah	
	Jumlah Usaha	Jumlah Anggota	Jumlah Usaha	Jumlah Anggota	Jumlah Usaha	Jumlah Anggota
(1)	(2)	(3)	(4)	(5)	(6)	(7)
Mengani	-	-	2	184	-	-
Binyan	-	-	-	-	-	-
Ulian	-	-	2	130	2	130
Bunutin	-	-	1	68	-	-
Langgahan	-	-	-	-	-	-
Lembean	-	-	1	30	1	30
Bayung Cenik	-	-	-	-	-	-
Mangguh	-	-	-	-	-	-
Belancan	-	-	2	80	2	80
Katung	-	-	1	235	1	235
Banua	-	-	2	86	2	86
Abuan	-	-	-	-	-	-
Bonyoh	-	-	-	-	-	-
Sekaan	-	-	2	43	2	43
Bayung Gede	-	-	-	-	-	-
Sekardadi	-	-	3	498	3	498
Kedisan	-	-	3	354	3	354
Buahan	-	-	1	50	1	50
Suter	-	-	-	-	-	-
Abangding	-	-	1	78	1	78
Abangsongan	-	-	1	67	1	67
Terunyan	-	-	3	184	3	184
Songan B	-	-	1	60	1	60
Songan A	-	-	1	38	1	38
Batur Selatan	-	-	3	265	3	265
Batuh Tengah	-	-	2	259	2	259
Batur Utara	-	-	2	56	2	56

Sumber : Kepala Desa se-Kecamatan Kintamani

Tabel 6.6 Lanjutan

Desa / Kelurahan	KUD		Non KUD		Jumlah		
	Jumlah Usaha	Jumlah Anggota	Jumlah Usaha	Jumlah Anggota	Jumlah Usaha	Jumlah Anggota	
(1)	(2)	(3)	(4)	(5)	(6)	(7)	
Kintamani	-	-	2	667	2	667	
Serai	-	-	-	-	-	-	
Manikliyu	-	-	1	38	1	38	
Awan	-	-	1	190	1	190	
Belantih	-	-	-	-	-	-	
Gunung Bau	-	-	-	-	-	-	
Belanga	-	-	-	-	-	-	
Batukaang	-	-	-	-	-	-	
Catur	-	-	-	-	-	-	
Pengejaran	-	-	-	-	-	-	
Satra	-	-	-	-	-	-	
Selulung	-	-	-	-	-	-	
Dausa	-	-	-	-	-	-	
Daup	-	-	-	-	-	-	
Bantang	-	-	-	-	-	-	
Kutuh	-	-	2	64	2	64	
Sukawana	-	-	2	300	-	-	
Subaya	-	-	7	185	7	185	
Siyakin	-	-	-	-	-	-	
Pinggian	-	-	1	39	1	39	
Belandingan	-	-	-	-	-	-	
Jumlah	2015	-	-	50	4 248	45	3 696
	2014	-	-	55	4 500	55	4 500
	2013	-	-	50	4 038	38	4 077
	2012	-	-	44	3 467	42	3 553
	2011	-	-	43	3 374	42	3 460

Sumber : Kepala Desa se-Kecamatan Kintamani

BAB

7

Kecamatan Kintamani Dalam Angka

**TRANSPORTASI
DAN KOMUNIKASI**

PENJELASAN TEKNIS

1. **Data transportasi dan komunikasi** meliputi: panjang jalan, angkutan darat, serta pos dan telekomunikasi.
2. **Kendaraan bermotor adalah** setiap kendaraan yang digerakkan oleh peralatan teknik yang ada pada kendaraan tersebut, biasanya digunakan untuk angkutan orang atau barang di atas jalan raya selain kendaraan yang berjalan di atas rel. Kendaraan bermotor yang dicatat adalah semua jenis kendaraan, kecuali kendaraan bermotor TNI/Polri dan Korps Diplomatik.
3. **Mobil bis adalah** setiap kendaraan bermotor dilengkapi dengan tempat duduk untuk lebih dari delapan orang, tidak termasuk tempat duduk untuk pengemudi, baik dilengkapi atau tidak dilengkapi dengan bagasi.
4. **Mobil truk** adalah setiap kendaraan bermotor yang digunakan untuk angkutan barang, selain mobil penumpang, mobil bis, dan kendaraan bermotor roda dua.
5. Kantor Pos adalah tepat pemberi pelayanan komunikasi tertulis dan atau surat elektronik, layanan paket, layanan logistik, layanan transaksi keuangan, dan layanan keagenan pos untuk kepentingan umum.
6. Telekomunikasi adalah setiap pemancaran, pengiriman, dan atau penerimaan dari setiap informasi dalam bentuk tanda-tanda, isyarat, tulisan, gambar, suara, dan bunyi melalui sistem kawat, optic radio atau sistem elektromagnetik lainnya.

Transportasi

Jalan merupakan prasarana transportasi untuk memperlancar kegiatan perekonomian. Makin meningkatnya usaha pembangunan menuntut pula peningkatan pembangunan jalan untuk memudahkan mobilitas penduduk dan memperlancar perdagangan antar daerah.

Panjang jalan diseluruh Kecamatan Kintamani pada tahun 2015 mencapai 802,85 km. Proporsi panjang jalan adalah 52,38% aspal, diperkeras 12,65%, dan sisanya 34,98% adalah jalan tanah.

Untuk memperlancar kegiatan perekonomian dibutuhkan suatu alat transportasi (kendaraan) yang memadai. Pada tahun 2015 jumlah kendaraan yang beroperasi mengalami peningkatan dari tahun sebelumnya. Adapun jumlah kendaraan bermotor yang ada di Kecamatan Kintamani pada tahun 2015 yaitu sebanyak 33.961 unit, yang terdiri dari sepeda motor 29.968 unit, taxi/sedan 98 unit, mini bus 1.318 unit, truk bak terbuka 667 unit, pick up 1.687 unit, dan mobil 223 unit.

Pos dan Telekomunikasi

Pada era globalisasi seperti saat ini peran informasi menjadi sangat penting. Untuk bisa menyampaikan dan menerima informasi dibutuhkan sarana komunikasi. Sarana komunikasi yang biasa digunakan masyarakat antara lain jasa pos, radio, televisi dan telepon.

Pada tahun 2015 di Kecamatan Kintamani terdapat 1 (satu) unit kantor pos, 24.135 televisi, 6.667 radio, dan 128 telepon. Perkembangan pengguna sarana komunikasi menurut jenisnya dirinci per desa dapat dilihat pada Tabel 7.4.

Tabel 7.1 Panjang Jalan Menurut Jenis Permukaan Jalan dan Jembatan Menurut Desa di Kecamatan Kintamani, 2015

Desa / Kelurahan	Jenis Permukaan Jalan (Km)			Jumlah Jembatan
	Aspal	Diperkeras	Tanah	
(1)	(2)	(3)	(4)	(5)
Mengani	4,00	1,50	3,00	-
Binyan	6,00	1,30	1,00	-
Ulian	4,30	1,00	2,00	1
Bunutin	4,00	3,00	5,00	-
Langgahan	5,50	2,00	1,000	-
Lembean	4,90	5,30	1,00	-
Bayung Cenik	6,00	1,60	1,60	-
Mangguh	2,00	4,50	8,00	-
Belancan	6,00	14,00	2,00	-
Katung	7,75	-	1,60	-
Banua	4,60	-	30,10	-
Abuan	9,80	20,13	30,10	-
Bonyoh	7,00	1,60	5,00	-
Seka	8,00	-	1,00	-
Bayung Gede	37,00	-	11,00	-
Sekardadi	11,50	-	8,00	-
Kedisan	8,00	1,00	6,00	-
Buahan	8,50	-	1,50	-
Suter	8,00	0,80	12,50	-
Abangdinding	10,00	-	6,30	-
Abangsongan	8,00	2,50	14,00	-
Terunyan	8,00	-	4,00	-
Songan B	12,50	-	13,00	-
Songan A	7,50	200	6,00	-
Batur Selatan	14,50	-	7,00	-
Batuh Tengah	6,00	-	7,00	-
Batur Utara	-	700	-	-

Sumber : Kepala Desa se-Kecamatan Kintamani

Tabel 7.1 Lanjutan

Desa / Kelurahan	Jenis Permukaan Jalan (Km)			Jumlah Jembatan	
	Aspal	Diperkeras	Tanah		
(1)	(2)	(3)	(4)	(5)	
Kintamani	39,40	1,70	8,50	-	
Serai	5,40	1,20	10,60	-	
Manikliyu	9,00	6,00	4,,00	-	
Awan	8,50	1,50	2,00	-	
Belantih	14,00	-	2,40	-	
Gunung Bau	3,00	5,60	1,60	-	
Belanga	3,50	1,10	0,50	-	
Batukaang	7,00	0,70	-	-	
Catur	8,00	2,00	9,50	-	
Pengejaran	5,50	3,70	2,10	-	
Satra	15,00	1,00	3,00	-	
Selulung	12,20	1,00	5,50	-	
Dausa	6,40	1,30	4,00	-	
Daup	5,0	2,50	1,00	-	
Bantang	8,37	1,80	2,20	-	
Kutuh	3,100	3,00	-	3	
Sukawana	15,50	5,00	7,00	-	
Subaya	8,00	6,00	1,2	-	
Siyakin	11,400	7,00	3,00	-	
Pinggán	6,90	1,00	14,00	1	
Belandingan	6,00	4,00	10,00	1	
Jumlah	2015	420,52	101,753	280,8	
	2014	414,72	284,6	219,10	5
	2013	387,95	50,50	255,70	5
	2012	374,45	51,00	263,70	5
	2011	365,45	58,20	262,00	5

Sumber : Kepala Desa se-Kecamatan Kintamani

Tabel 7.2 Banyaknya Kendaraan Bermotor Menurut Jenis dan Desa di Kecamatan Kintamani, 2015

Desa / Kelurahan	Jenis Kendaraan Bermotor						
	Sepeda Motor	Taxi/ Sedan	Bus/ Mini Bus	Truk Bak Terbuka	Pick-Up	Bemo/ Mikrolet	Mobil
(1)	(2)	(3)	(4)	(5)	(6)	(7)	(8)
Mengani	212	-	3	2	10	-	-
Binyan	105	-	10	1	4	-	-
Ulian	720	3	19	5	12	-	-
Bunutin	402	-	27	3	41	-	-
Langgahan	610	-	6	6	11	-	2
Lembean	200	-	11	4	25	-	4
Bayung Cenik	210	-	6	6	14	-	-
Mangguh	300	-	15	6	27	-	-
Belancan	600	5	14	7	29	-	6
Katung	500	8	24	54	40	-	8
Banua	280	3	9	6	20	-	-
Abuan	700	-	30	9	30	-	-
Bonyoh	340	-	25	10	20	-	-
Sekaan	550	5	15	15	100	-	-
Bayung Gede	600	-	15	25	50	-	-
Sekardadi	600	2	29	7	22	-	-
Kedisan	530	3	60	15	18	-	-
Buahan	423	-	20	6	20	-	-
Suter	600	10	35	10	34	-	4
Abangding	620	9	22	11	45	-	-
Abangsongan	400	-	23	8	21	-	-
Terunyan	250	-	15	-	5	-	-
Songan B	2 000	-	110	77	95	-	20
Songan A	900	1	70	80	90	-	10
Batur Selatan	850	9	30	20	80	-	20
Batuh Tengah	500	8	32	30	62	-	8
Batur Utara	700	10	-	23	30	-	9

Sumber : Kepala Desa se-Kecamatan Kintamani

Tabel 7.2 Lanjutan

Desa / Kelurahan	Jenis Kendaraan Bermotor							
	Sepeda Motor	Taxi/ Sedan	Bus/ Mini Bus	Truk Bak Terbuka	Pick-Up	Bemo/ Mikrolet	Mobil	
(1)	(2)	(3)	(4)	(5)	(6)	(7)	(8)	
Kintamani	1 800	10	70	42	80	-	45	
Serai	574	-	15	11	42	-	-	
Manikliyu	490	-	37	12	32	-	9	
Awan	480	2	46	4	23	-	8	
Belantih	810	-	31	6	19	-	11	
Gunung Bau	345	-	21	5	17	-	-	
Belanga	166	-	15	7	11	-	-	
Batukaang	183	-	17	3	19	-	11	
Catur	1 100	-	40	15	60	-	10	
Pengejaran	215	1	15	7	25	-	-	
Satra	2 500	-	45	25	45	-	-	
Selulung	1 410	4	46	10	80	-	16	
Dausa	1 710	4	45	3	68	-	18	
Daup	390	-	20	7	32	-	-	
Bantang	700	1	47	11	29	-	-	
Kutuh	400	-	20	4	10	-	-	
Sukawana	1 208	-	63	30	51	-	-	
Subaya	215	-	2	6	10	-	-	
Siyakin	60	-	17	8	18	-	-	
Pinggian	510	-	27	15	52	-	4	
Belandingan	-	-	4	-	9	-	-	
Jumlah	2015	29 968	98	1 318	667	1 687	-	223
	2014	27 048	93	1263	675	1 593	-	265
	2013	17 491	110	750	519	1 126	-	124
	2012	17 353	111	732	519	1 124	-	124
	2011	16 677	96	574	528	1 055	-	114

Sumber : Kepala Desa se-Kecamatan Kintamani

Tabel 7.3 Banyaknya Kendaraan Tidak Bermotor Menurut Jenis dan Desa di Kecamatan Kintamani, 2015

Desa / Kelurahan	Jenis Kendaraan Tidak Bermotor			
	Sepeda	Dokar / Delman	Gerobak	Lainnya
(1)	(2)	(3)	(4)	(5)
Mengani	12	-	-	-
Binyan	5	-	-	-
Ulian	25	-	-	-
Bunutin	52	-	-	-
Langgahan	10	-	-	-
Lembean	25	-	-	-
Bayung Cenic	19	-	-	-
Mangguh	60	-	-	-
Belancan	65	-	-	-
Katung	35	-	-	-
Banua	23	-	-	-
Abuan	33	-	-	-
Bonyoh	30	-	-	-
Sekaan	61	-	-	-
Bayung Gede	60	-	-	-
Sekardadi	40	-	-	-
Kedisan	34	-	-	-
Buahan	30	-	-	-
Suter	21	-	-	-
Abangdinding	26	-	-	-
Abangsongan	34	-	-	-
Terunyan	21	-	-	-
Songan B	44	-	-	-
Songan A	25	-	-	-
Batur Selatan	23	-	-	-
Batuh Tengah	140	-	-	-
Batur Utara	60	-	-	-

Sumber : Kepala Desa se-Kecamatan Kintamani

Tabel 7.3 Lanjutan

Desa / Kelurahan	Jenis Kendaraan Tidak Bermotor			
	Sepeda	Dokar / Delman	Gerobak	Lainnya
(1)	(2)	(3)	(4)	(5)
Kintamani	130	-	-	-
Serai	12	-	-	-
Manikliyu	54	-	-	-
Awan	10	-	-	-
Belantih	45	-	-	-
Gunung Bau	15	-	-	-
Belanga	21	-	-	-
Batukaang	19	-	-	-
Catur	25	-	-	-
Pengejaran	25	-	-	-
Satra	15	-	-	-
Selulung	15	-	-	-
Dausa	70	-	-	-
Daup	20	-	-	-
Bantang	15	-	-	-
Kutuh	50	-	-	-
Sukawana	45	-	-	-
Subaya	15	-	-	-
Siyakin	-	-	-	-
Pinggian	12	-	-	-
Belandingan	8	-	-	-
Jumlah	2015	1 634	-	-
	2014	1 740	-	-
	2013	1 892	-	-
	2012	1 856	-	-
	2011	1 742	-	-

Sumber : Kepala Desa se-Kecamatan Kintamani

Tabel 7.4 Banyaknya Sarana Komunikasi Menurut Jenis dan Desa di Kecamatan Kintamani, 2015

Desa / Kelurahan	Kantor Pos	Kantor Pos Pembantu	Kantor Telepon	Pesawat		
				Televisi	Radio	Telepon
(1)	(2)	(3)	(4)	(5)	(6)	(7)
Mengani	-	-	-	219	80	-
Binyan	-	-	-	90	25	-
Ulian	-	-	-	264	8	-
Bunutin	-	-	-	300	50	-
Langgahan	-	-	-	304	20	-
Lembean	-	-	-	205	106	-
Bayung Cenik	-	-	-	198	133	-
Mangguh	-	-	-	160	90	-
Belancan	-	-	-	400	120	-
Katung	-	-	-	437	329	2
Banua	-	-	-	159	91	2
Abuan	-	-	-	400	16	-
Bonyoh	-	-	-	340	150	2
Sekaan	-	-	-	400	200	6
Bayung Gede	-	-	-	583	200	3
Sekardadi	-	-	-	518	125	4
Kedisan	-	-	-	527	50	4
Buahan	-	-	-	423	50	3
Suter	-	-	-	531	159	-
Abangdingding	-	-	-	701	98	2
Abangsongan	-	-	-	376	100	-
Terunyan	-	-	-	238	100	-
Songan B	-	-	-	1 206	223	-
Songan A	-	-	-	700	100	8
Batur Selatan	-	-	-	1 149	1 333	35
Batuh Tengah	-	-	-	652	237	28
Batur Utara	-	-	-	600	75	10

Sumber : Kepala Desa se-Kecamatan Kintamani

Tabel 7.4 Lanjutan

Desa / Kelurahan	Kantor Pos	Kantor Pos Pembantu	Kantor Telepon	Pesawat			
				Televisi	Radio	Telepon	
(1)	(2)	(3)	(4)	(5)	(6)	(7)	
Kintamani	1	-	-	1 600	400	8	
Serai	-	-	-	325	10	-	
Manikliyu	-	-	-	465	400	-	
Awan	-	-	-	410	50	-	
Belantih	-	-	-	750	150	2	
Gunung Bau	-	-	-	165	15	-	
Belanga	-	-	-	130	50	-	
Batukaang	-	-	-	203	86	-	
Catur	-	-	-	550	50	-	
Pengejaran	-	-	-	215	25	-	
Satra	-	-	-	1 300	50	3	
Selulung	-	-	-	800	50	1	
Dausa	-	-	-	910	358	-	
Daup	-	-	-	360	20	-	
Bantang	-	-	-	600	20	-	
Kutuh	-	-	-	400	15	-	
Sukawana	-	-	-	1 510	300	5	
Subaya	-	-	-	200	170	-	
Siyakin	-	-	-	500	-	-	
Pinggan	-	-	-	410	80	-	
Belandingan	-	-	-	252	100	-	
Jumlah	2015	1	-	-	24 135	6 667	128
	2014	1	-	-	23 633	8 167	143
	2013	1	-	-	18 478	12 133	361
	2012	1	-	-	18 459	12 118	361
	2011	1	-	-	18 156	12 092	361

Sumber : Kepala Desa se-Kecamatan Kintamani

DATA

MENCERDASKAN BANGSA

— *Enlighten The Nation* —



**BADAN PUSAT STATISTIK
KABUPATEN BANGLI**
BPS-Statistics of Bangli Regency
Jl. Lettu Sobat, Bangli
Telp. (0366) 91633. Fax. (0366) 91670
E-mail: bps5106@bps.go.id
Website: <http://banglikab.bps.go.id>

