

**KECAMATAN
KATIKUTANA SELATAN
DALAM ANGKA
KATIKUTANA SELATAN DISTRICT
IN FIGURES
2024**

balangahkab.bps.go.id



**KECAMATAN
KATIKUTANA SELATAN
DALAM ANGKA
KATIKUTANA SELATAN DISTRICT
IN FIGURES
2024**

<https://sumbatengahkab.bps.go.id>



**BADAN PUSAT STATISTIK
KABUPATEN SUMBA BARAT**
BPS-Statistics of Sumba Barat Regency

KECAMATAN KATIKUTANA SELATAN DALAM ANGKA
Katikutana Selatan District in Figures
2024

Katalog /*Catalogue*: 1102001.5316011

ISSN: -

Nomor Publikasi/*Publication Number*: 53160.24012

Ukuran Buku/*Book Size*: 14,8 cm x 21 cm

Jumlah Halaman/*Number of Pages* : xxx + 133 hal/*pages*

Penyusun Naskah/*Manuscript Drafter*:

BPS Kabupaten Sumba Barat

BPS-Statistics Sumba Barat Regency

Penyunting/*Editor*:

BPS Kabupaten Sumba Barat

BPS-Statistics Sumba Barat Regency

Pembuat Kover/*Cover Designer*:

BPS Kabupaten Sumba Barat

BPS-Statistics Sumba Barat Regency

Penerbit/*Publisher*

©BPS Kabupaten Sumba Barat/*BPS-Statistics Sumba Barat Regency*

Sumber Ilustrasi/*Illustration Source*: canva.com

Dilarang mereproduksi dan/atau menggandakan sebagian atau seluruh isi buku ini untuk tujuan komersial tanpa izin tertulis dari Badan Pusat Statistik Kabupaten Sumba Barat.
It is prohibited to reproduce and/or duplicate part or all of this book for commercial purpose without permission from BPS-Statistics Sumba Barat Regency.

TIM PENYUSUN/COMPILERS
KECAMATAN KATIKUTANA SELATAN DALAM ANGKA
Katikutana Selatan District in Figures
2024

Pengarah/Director
Albert Christian Lulan

Penanggung Jawab/Persons in Charge
Alberth Christian Lulan

Penyunting/Editors
I Putu Juni Adi Widianata

Pengolah Data dan Penulis Naskah/Data Processor and Writers
I Putu Juni Adi Widianata • Inripati Taopan

Penata Letak/Layout Designers
I Putu Juni Adi Widianata

Penerjemah/Translators
I Putu Juni Adi Widianata

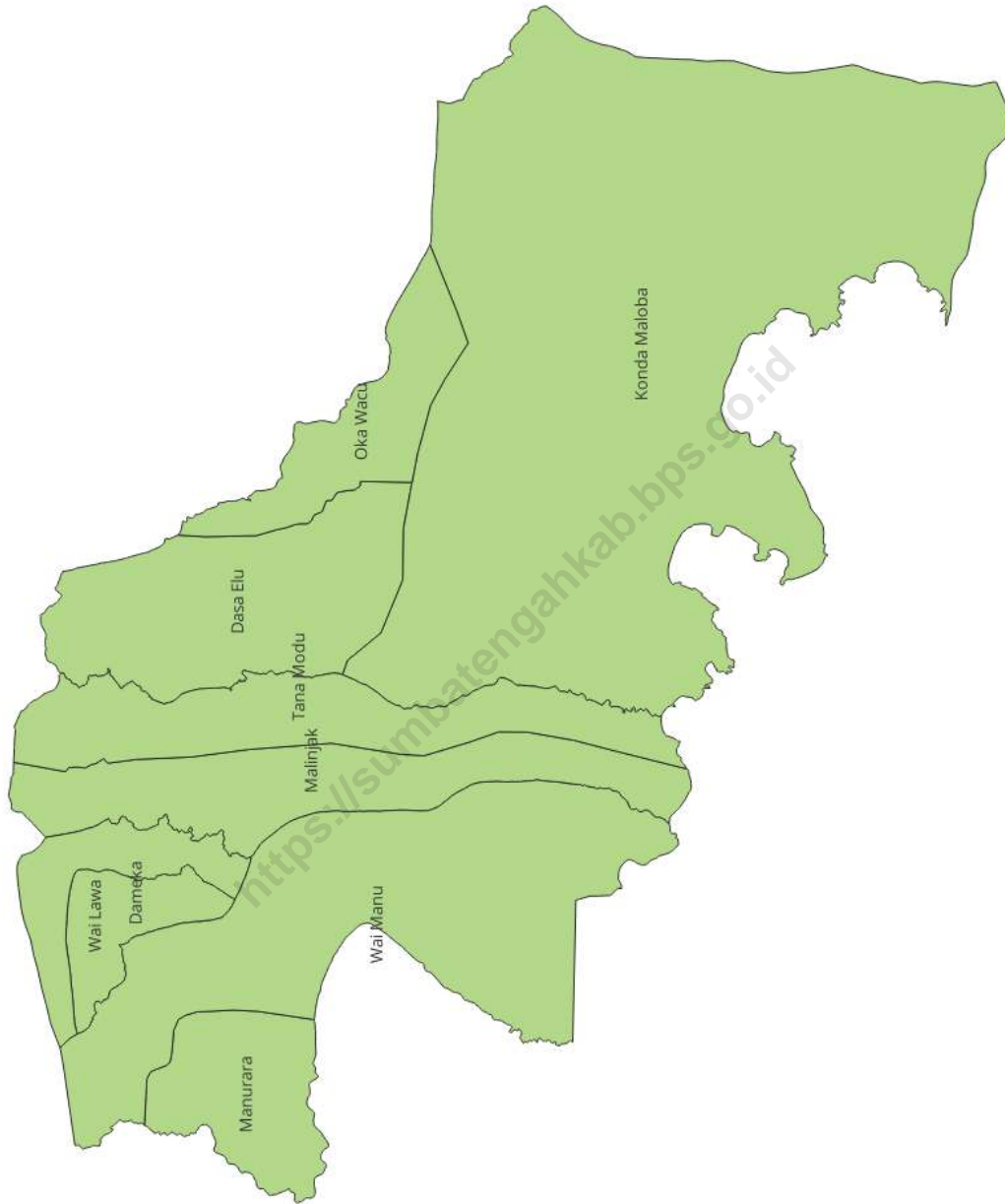
Pengumpul Data/Data Collector
Asroben Marsondipia Weni • Ita Pata Djarawoli • Froki Rambu Maramba
Humba Rihi

KONTRIBUTOR DATA/DATA CONTRIBUTORS

1. Kementerian Agama/*Ministry of Religious Affair*
2. Kementerian Pendidikan dan Kebudayaan/*Ministry of Education and Culture*
3. Badan Meteorologi Klimatologi dan Geofisika/*Meteorological, Climatology, and Geophysical Agency*
4. Badan Pusat Statistik/*BPS-Statistics Indonesia*
5. Dinas Peternakan Kabupaten Sumba Tengah
6. Dinas Pertanian dan Ketahanan Pangan Kabupaten Sumba Tengah
7. Dinas Pekerjaan Umum dan Penataan Ruang Kabupaten Sumba Tengah
8. Dinas Kesehatan Kabupaten Sumba Tengah
9. Badan Keuangan Daerah Kabupaten Sumba Tengah
10. Komisi Pemilihan Umum Daerah Kabupaten Sumba Tengah

<https://sumbatengahkab.go.id>

PETA WILAYAH KECAMATAN KATIKUTANA SELATAN
MAP OF KATIKUTANA SELATAN DISTRICT



KEPALA BPS KABUPATEN SUMBA BARAT
HEAD OF BPS-STATISTICS SUMBA BARAT REGENCY



ALBERTH CHRISTIAN LULAN

KATA PENGANTAR

KECAMATAN KATIKUTANA SELATAN DALAM ANGKA 2024 ini merupakan publikasi tahunan yang diterbitkan oleh Badan Pusat Statistik Kabupaten Sumba Barat. Publikasi ini memuat berbagai macam data dan informasi tentang keadaan geografis dan iklim maupun ciri-ciri sosial ekonomi penduduk Kecamatan Katikutana Selatan.

Untuk menjaga kesinambungan data, maka bentuk dan jenis tabel yang disajikan sebagian besar tetap dipertahankan, begitu juga untuk hal data terakhir yang belum tersedia, maka data yang disajikan adalah data keadaan tahun sebelumnya.

Publikasi ini dapat terwujud berkat kerja sama dan bantuan dari berbagai pihak, baik instansi pemerintah maupun swasta. Kepada semua pihak yang telah memberikan bantuan, disampaikan penghargaan dan ucapan terima kasih yang sebesar-besarnya. Semoga kerja sama yang serupa dapat lebih meningkat lagi di masa yang akan datang.

Walaupun publikasi ini telah dipersiapkan sebaik-baiknya, kekurangan dan kesalahan sangat mungkin terjadi. Untuk perbaikan publikasi ini di masa mendatang, tanggapan dan saran-saran yang bersifat konstruktif dari para pemakai sangat diharapkan.

Waikabubak, September 2024

Kepala BPS

Kabupaten Sumba Barat



Alberth Christian Lulan

PREFACE

KATIKUTANA SELATAN DISTRICT IN FIGURES 2024 is an annual publication published by the Central Statistics Agency of West Sumba Regency. This publication contains various types of data and information about the geographical and climate conditions as well as the socio-economic characteristics of the population of Katikutana Selatan District.

To maintain data continuity, the form and type of tables presented are mostly maintained, as well as for the latest data that is not yet available, the data presented is the data from the previous year.

This publication can be realized thanks to the cooperation and assistance of various parties, both government and private agencies. To all parties who have provided assistance, we express our deepest appreciation and gratitude. Hopefully, similar cooperation can be further improved in the future.

Although this publication has been prepared as well as possible, shortcomings and errors are very possible. To improve this publication in the future, constructive responses and suggestions from users are highly expected.

Waikabubak, September 2024
Head of BPS-Statistics Sumba Barat Regency



Alberth Christian Lulan

DAFTAR ISI/CONTENTS
KECAMATAN KATIKUTANA SELATAN DALAM ANGKA
Katikutana Selatan District in Figures
2024

	Halaman <i>Page</i>
Kata Pengantar.....	xi
Preface.....	xii
Daftar Isi/ Contents	xiii
Daftar Tabel/ List of Tables	xv
Daftar Gambar/ List of Figures	xxvi
Penjelasan Umum/ Explanatory Notes	xxviii
Daftar Singkatan/ List of Abbreviation	xxx
1. Geografi/ <i>Geography</i>	1
2. Pemerintahan/ <i>Government</i>	11
3. Penduduk/ <i>Population</i>	23
4. Sosial dan Kesejahteraan Rakyat/ <i>Social and Welfare</i>	32
5. Pertanian/ <i>Agriculture</i>	69
6. Pariwisata, Transportasi, dan Komunikasi/ <i>Tourism, Transportation, and Communication</i>	103
7. Perbankan, Koperasi, dan Perdagangan/ <i>Banking, Cooperative, and Trade</i> 119	
Daftar Pustaka/ Bibliography	133

DAFTAR TABEL/LIST OF TABLES

Tabel Table		Halaman Page
1.	GEOGRAFI/GEOGRAPHY	
1.1	Luas Wilayah Menurut Kelurahan/Desa di Kecamatan Katikutana Selatan, 2023 <i>Total Area by Villages/Kelurahan in Katikutana Selatan District, 2023</i>	9
1.2	Luas Daerah Menurut Kemiringan, Ketinggian, Kedalaman, dan Tekstur Tanah di Kecamatan Katikutana Selatan, 2023..... <i>Area According to Slope, Height, Depth, and Soil Texture in Katikutana Selatan District, 2023</i>	10
2.	PEMERINTAHAN/GOVERNMENT	
2.1	WILAYAH ADMINISTRATIF ADMINISTRATIVE AREA	
2.1.1	Wilayah Administrasi Kecamatan Katikutana Selatan, 2023 <i>Administrative Area of Katikutana Selatan District, 2023.....</i>	17
2.1.2	Jumlah Dusun/Lingkungan, Rukun Warga (RW), dan Rukun Tetangga (RT) menurut Kelurahan/Desa di Kecamatan Katikutana Selatan, 2023 <i>Number of Dusun/Lingkungan, Rukun Warga (RW), and Rukun Tetangga (RT) by Kelurahan/Village in Katikutana Selatan District, 2023</i>	18
2.1.3	Jumlah Kelurahan/Desa menurut Tingkat Perkembangan Kelurahan/Desa di Kecamatan Katikutana Selatan, 2023 <i>Number of Kelurahan/Villages by Kelurahan/Village Development Level in Katikutana Selatan District, 2023.....</i>	19
2.1.4	Banyaknya Kantor Pemerintahan Desa menurut Jenis Bangunan dan Kelurahan/Desa di Kecamatan Katikutana Selatan, 2023 <i>Number of Village Government Offices by Building Type and Kelurahan/Village in Katikutana Selatan District, 2023</i>	20

2.2	SUMBER DAYA MANUSIA HUMAN RESOURCES	
2.2.1	Jumlah Pegawai Negeri Sipil Pusat dan Daerah serta Tenaga Honorer di Setiap Instansi Tingkat Kecamatan di Kecamatan Katikutana Selatan, 2023 <i>Number of Central and Regional Civil Servants and Honorary Staff in Each District Level Agency in Katikutana Selatan District, 2023</i>	21
2.2.2	Jumlah Pemilih Tetap dan Tempat Pemungutan Suara (TPS) menurut Kelurahan/Desa di Kecamatan Katikutana Selatan, 2023 <i>Number of Permanent Voters and Tempat Pemungutan Suara (TPS) by Kelurahan/Village in Katikutana Selatan District, 2023</i>	22
3.	PENDUDUK/POPULATION	
3.1	Penduduk, Distribusi Persentase Penduduk, Kepadatan Penduduk, Rasio Jenis Kelamin Penduduk Menurut Desa/ Kelurahan di Kecamatan Katikutana Selatan, 2023 <i>Population, Percentage Distribution of Population, Population Density, and Population Sex Ratio by Villages/Kelurahan in Katikutana Selatan District, 2023</i>	29
3.2	Jumlah Pendudu, Keluarga (KK), dan Rata-rata Jiwa per KK menurut Kelurahan/Desa di Kecamatan Katikutana Selatan, 2023 <i>Population, Keluarga (KK), and Average Number of People per KK by Kelurahan/Village in Katikutana Selatan District, 2023</i>	31
4.	SOSIAL DAN KESEJAHTERAAN RAKYAT/SOCIAL AND WELFARE	
4.1	PENDIDIKAN EDUCATION	
4.1.1	Banyaknya Desa ¹ /Kelurahan yang Memiliki Fasilitas Sekolah Menurut Tingkat Pendidikan di Kecamatan Katikutana Selatan, 2021–2023 <i>Number of Villages¹/Kelurahan Having Educational Facilities by Educational Level in Katikutana Selatan District, 2021–2023</i>	38
4.1.2	Jumlah Sekolah Menurut Tingkat Pendidikan di Kecamatan Katikutana Selatan, 2023/2024	

Tabel Table	Halaman Page
	39
4.1.3	40
4.1.4	41
4.1.5	42
4.2	
	44
4.2.2	45
4.2.3	47

Tabel Table	Halaman Page	
4.2.4	Banyaknya Tenaga Pelayanan Kesehatan Menurut Status Tenaga Kesehatan di Kecamatan Katikutana Selatan, 2013 - 2023 <i>Number of Health Service Personnel According to Health Service Status in Katikutana Selatan District, 2013 - 2023.....</i>	48
4.3	PERUMAHAN DAN LINGKUNGAN HOUSING AND ENVIRONMENT	
4.3.1	Banyaknya Desa ¹ /Kelurahan Menurut Sumber Air Minum Sebagian Besar Keluarga di Kecamatan Katikutana Selatan, 2021–2023 <i>Number of Villages¹/Kelurahan by Drinking Water Source of Majority Family in Katikutana Selatan District, 2021–2023.....</i>	49
4.3.2	Banyaknya Keluarga Menurut Desa/Kelurahan dan Jenis Pengguna Listrik di Kecamatan Katikutana Selatan, 2021 <i>Number of Family by Villages/Kelurahan and Type of Electricity Consumer in Katikutana Selatan District, 2021.....</i>	50
4.3.3	Banyaknya Desa ¹ /Kelurahan Menurut Sumber Penerangan Jalan Utama Desa/Kelurahan di Kecamatan Katikutana Selatan, 2021–2023 <i>Number of Villages¹/Kelurahan by Source of Villages/Kelurahan's Main Street Illumination in Katikutana Selatan District, 2021–2023....</i>	51
4.3.4	Banyaknya Desa ¹ /Kelurahan Menurut Penggunaan Fasilitas Tempat Buang Air Besar Sebagian Besar Keluarga di Kecamatan Katikutana Selatan, 2021–2023 <i>Number of Villages¹/Kelurahan by Toilet Facility Used by Majority Family in Katikutana Selatan District, 2021–2023.....</i>	52
4.3.5	Banyaknya Desa/Kelurahan Menurut Jenis Bahan Bakar untuk Memasak yang Digunakan Sebagian Besar Keluarga di Kecamatan Katikutana Selatan, 2021 <i>Number of Villages/Kelurahan by Type of Cooking Fuel Used by Majority Family in Katikutana Selatan District, 2021.....</i>	53
4.4	AGAMA DAN SOSIAL LAINNYA RELIGION AND OTHER SOCIAL AFFAIRS	
4.4.1	Jumlah Tempat Peribadatan Menurut Desa/Kelurahan di Kecamatan Katikutana Selatan, 2022	

Tabel Table	Halaman Page
	54
4.4.2	55
4.4.3	56
4.4.4	57
4.4.5	58
4.4.6	59
4.4.7	60
4.4.8	63

Tabel <i>Table</i>	Halaman <i>Page</i>	
4.4.9	Keberadaan Fasilitas/Upaya Antisipasi/Mitigasi Bencana Alam Menurut Desa/Kelurahan di Kecamatan Katikutana Selatan, 2023 <i>Existence of Facilities/Efforts for Anticipation/Mitigation of Natural Disasters by Villages/Kelurahan by Villages/Kelurahan in Katikutana Selatan District, 2023</i>	66
4.4.10	Banyaknya Desa/Kelurahan yang Memiliki Kelompok Kegiatan Olahraga Menurut Jenis Olahraga dan Ketersediaan Fasilitas/Lapangan Olahraga di Kecamatan Katikutana Selatan, 2023 <i>Number of Villages/Kelurahan Having Sport Activities Groups by Type of Sport and Availability of Sport Facilities/Fields in Katikutana Selatan District, 2023</i>	68
5.	PERTANIAN/AGRICULTURE	
5.1	HORTIKULTURA HORTICULTURE	
5.1.1	Luas Panen Tanaman Sayuran dan Buah-buahan Semusim Menurut Jenis Tanaman di Kecamatan Katikutana Selatan (ha), 2020–2023 <i>Harvested Area of Seasonal Vegetables and Fruits by Kind of Plant in Katikutana Selatan District (ha), 2020–2023</i>	75
5.1.2	Produksi Tanaman Sayuran dan Buah-buahan Semusim Menurut Jenis Tanaman di Kecamatan Katikutana Selatan (kuintal), 2020–2023 <i>Production of Seasonal Vegetables and Fruits by Kind of Plant in Katikutana Selatan District (quintal), 2020–2023</i>	77
5.1.3	Luas Panen Tanaman Biofarmaka Menurut Jenis Tanaman di Kecamatan Katikutana Selatan (m ²), 2020–2023 <i>Harvested Area of Medicinal Plants by Kind of Plant in Katikutana Selatan District (m²), 2020–2023</i>	79
5.1.4	Produksi Tanaman Biofarmaka Menurut Jenis Tanaman di Kecamatan Katikutana Selatan (kg), 2020–2023 <i>Production of Medicinal Plants by Kind of Plant in Katikutana Selatan District (kg),2020–2023</i>	80

Tabel <i>Table</i>	Halaman <i>Page</i>	
5.1.5	Luas Panen Tanaman Hias Menurut Jenis Tanaman di Kecamatan Katikutana Selatan (m ²), 2020–2023 <i>Harvested Area of Ornamental Plants by Kind of Plant in Katikutana Selatan District (m²), 2020–2023</i>	81
5.1.6	Produksi Tanaman Hias Menurut Jenis Tanaman di Kecamatan Katikutana Selatan (tangkai), 2020–2023 <i>Production of Ornamental Plants by Kind of Plant n Katikutana Selatan District (stalks), 2020–2023</i>	83
5.1.7	Produksi Buah-Buahan dan Sayuran Tahunan Menurut Jenis Tanaman di Kecamatan Katikutana Selatan (kuintal), 2020–2023 <i>Production of Annual Fruits and Vegetables by Kind of Plant in Katikutana Selatan District (quintal), 2020–2023</i>	84
5.2	PERKEBUNAN PLANTATION	
5.2.1	Luas Areal dan Produksi Tanaman Kelapa di Kecamatan Katikutana Selatan, 2012 - 2023 <i>Area and Production of Coconut Plantations in Katikutana Selatan District, 2012 - 2023</i>	86
5.2.2	Luas Areal dan Produksi Tanaman Kopi di Kecamatan Katikutana Selatan, 2012 - 2023 <i>Area and Production of Coffee Plants in Katikutana Selatan District, 2012 - 2023</i>	87
5.2.3	Luas Areal dan Produksi Tanaman Coklat/Kakao di Kecamatan Katikutana Selatan, 2012 - 2023 <i>Area and Production of Cocoa Plants in Katikutana Selatan District, 2012 - 2023</i>	88
5.2.4	Luas Areal dan Produksi Tanaman Jambu Mete di Kecamatan Katikutana Selatan, 2012 - 2023 <i>Area and Production of Cashew Plants in Katikutana Selatan District, 2012 - 2023</i>	89
5.2.5	Luas Areal dan Produksi Tanaman Pinang di Kecamatan Katikutana Selatan, 2012 - 2023 <i>Area and Production of Areca Nut Plants in Katikutana Selatan District, 2012 - 2023</i>	90
5.2.6	Luas Areal dan Produksi Tanaman Sirih di Kecamatan Katikutana Selatan, 2012 - 2023	

Tabel Table	Halaman Page
<i>Area and Production of Betel Plants in Katikutana Selatan District, 2012 - 2023.....</i>	91
5.3 PERTANIAN AGRICULTURE	
5.3.1 Luas Panen, Produksi dan Rata-rata Produksi Tanaman Pangan Dirinci Menurut Jenis Komoditi di Kecamatan Katikutana Selatan, 2023 <i>Harvested Area, Production and Average Production of Food Crops Detailed by Commodity Type in Katikutana Selatan District, 2023.....</i>	92
5.3.2 Luas Panen, Produksi dan Rata-rata Produksi Padi di Kecamatan Katikutana Selatan, 2012 - 2023 <i>Harvested Area, Production and Average Rice Production in Katikutana Selatan District, 2012 - 2023.....</i>	93
5.3.3 Luas Panen, Produksi dan Rata-rata Produksi Jagung di Kecamatan Katikutana Selatan, 2012 - 2023 <i>Harvested Area, Production and Average Corn Production in Katikutana Selatan District, 2012 - 2023.....</i>	94
5.3.4 Luas Panen, Produksi dan Rata-rata Produksi Ubi Kayu di Kecamatan Katikutana Selatan, 2012 - 2023 <i>Harvested Area, Production and Average Cassava Production in Katikutana Selatan District, 2012 - 2023.....</i>	95
5.3.5 Luas Panen, Produksi dan Rata-rata Produksi Ubi Jalar di Kecamatan Katikutana Selatan, 2012 - 2023 <i>Harvested Area, Production and Average Production of Sweet Potatoes in Katikutana Selatan District, 2012 - 2023.....</i>	96
5.3.6 Luas Panen, Produksi dan Rata-rata Produksi Kacang Tanah di Kecamatan Katikutana Selatan, 2012 - 2023 <i>Harvested Area, Production and Average Production of Peanuts in Katikutana Selatan District, 2012 - 2023.....</i>	97
5.3.7 Luas Panen, Produksi dan Rata-rata Produksi Kacang Hijau di Kecamatan Katikutana Selatan, 2012 - 2023 <i>Harvested Area, Production and Average Production of Green Beans in Katikutana Selatan District, 2012 - 2023.....</i>	98
5.3.8 Luas Panen, Produksi dan Rata-rata Produksi Kacang Kedelai di Kecamatan Katikutana Selatan, 2012 - 2023	

Tabel Table	Halaman Page
	99
<i>Harvested Area, Production and Average Production of Soybeans in Katikutana Selatan District, 2012 - 2023.....</i>	
5.4 PETERNAKAN	
FARM	
5.4.1	100
<i>Banyaknya Ternak Besar menurut Jenisnya dan Desa/ Kelurahan di Kecamatan Katikutana Selatan, 2023</i>	
<i>Number of Large Livestock by Type and Village/Kelurahan in Katikutana Selatan District, 2023</i>	
5.4.2	101
<i>Banyaknya Ternak Besar menurut Jenisnya dan Desa/ Kelurahan di Kecamatan Katikutana Selatan, 2023</i>	
<i>Number of Large Livestock by Type and Village/Kelurahan in Katikutana Selatan District, 2023</i>	
5.4.3	102
<i>Banyaknya Unggas menurut Jenisnya dan Desa/ Kelurahan di Kecamatan Katikutana Selatan, 2023</i>	
<i>Number of Poultry by Type and Village/Kelurahan in Katikutana Selatan District, 2023</i>	
6. PARIWISATA, TRANSPORTASI, DAN KOMUNIKASI/TOURISM, TRANSPORTATION, AND COMMUNICATION	
6.1 PARIWISATA	
TOURISM	
6.1.1	109
<i>Jumlah Sarana Akomodasi Menurut Desa/Kelurahan dan Jenis Akomodasi di Kecamatan Katikutana Selatan, 2023</i>	
<i>Number of Accomodation Facilities by Villages/Kelurahan and Type of Accomodation in Katikutana Selatan District, 2023.....</i>	
6.2 TRANSPORTASI	
TRANSPORTATION	
6.2.1	110
<i>Prasarana dan Sarana Transportasi Antardesa/Kelurahan Menurut Desa/Kelurahan di Kecamatan Katikutana Selatan, 2021</i>	
<i>Inter-Villages/Kelurahan Transportation Infrastructure and Facilities by Villages/Kelurahan in Katikutana Selatan District, 2021</i>	
6.2.2	112
<i>Panjang Jalan (km) Menurut Pemerintah yang Berwenang Mengelolanya di Kecamatan Katikutana Selatan, 2014 - 2023</i>	
<i>Road Length (km) According to the Authorized Government in Katikutana Selatan District, 2014 - 2023.....</i>	

Tabel Table	Halaman Page
6.2.3	Panjang Jalan (km) Menurut Jenis Permukaan Jalan di Kecamatan Katikutana Selatan, 2014 – 2023 <i>Road Length (km) by Road Surface Type in Katikutana Selatan District, 2014 – 2023</i> 113
6.2.4	Panjang Jalan (km) Menurut Menurut Kondisi Jalan di Kecamatan Katikutana Selatan, 2014 – 2023 <i>Road Length (km) According to Road Conditions in Katikutana Selatan District, 2014 – 2023</i> 114
6.3	KOMUNIKASI COMMUNICATION
6.3.1	Keberadaan Kantor Pos/Pos Pembantu/Rumah Pos, Pos Keliling, dan Perusahaan/Agen Jasa Ekspedisi Swasta Menurut Desa/Kelurahan di Kecamatan Katikutana Selatan, 2021 <i>Number of Post Office/Subsidiary of Post Office, Mobile Portal Service, Private Expedition Service Company by Villages/Kelurahan in Katikutana Selatan District, 2021</i> 115
6.3.2	Jumlah Menara Telepon seluler dan Operator Layanan Komunikasi Telepon Seluler Menurut Desa/ Kelurahan di Kecamatan Katikutana Selatan, 2021 <i>Number of Base Transceiver Station (BTS) and Cellular Phone Communication Service Operators by Villages/Kelurahan in Katikutana Selatan District, 2021</i> 116
6.3.3	Kekuatan Sinyal Telepon Seluler dan Jenis Sinyal Internet Telepon Seluler Menurut Desa/Kelurahan di Kecamatan Katikutana Selatan, 2021 <i>The Strengh of Celular Phone Signal by Villages/Kelurahan in Katikutana Selatan District, 2021</i> 117
7.	PERBANKAN, KOPERASI, DAN PERDAGANGAN/BANKING, COOPERATIVE, AND TRADE
7.1	Banyaknya Sarana Lembaga Keuangan Bank Menurut Desa/ Kelurahan dan Jenis Bank di Kecamatan Katikutana Selatan, 2021 <i>Number of Bank by Villages/Kelurahan and Type of Bank in Katikutana Selatan District, 2021</i> 125

Tabel <i>Table</i>	Halaman <i>Page</i>	
7.2	Banyaknya Koperasi Aktif Menurut Menurut Desa/Kelurahan dan Jenis Koperasi di Kecamatan Katikutana Selatan, 2021 <i>Number of Cooperative by Villages/Kelurahan and Type of Cooperative in Katikutana Selatan District, 2021</i>	126
7.3	Banyaknya Sarana Perdagangan Menurut Desa/Kelurahan dan Jenis Sarana Perdagangan di Kecamatan Katikutana Selatan, 2021 <i>Number of Trade Facilities by Villages/Kelurahan and Type of Trade Facilities in Katikutana Selatan District, 2021</i>	128
7.4	Jumlah Wajib Pajak Bumi dan Bangunan, Target, dan Realisasi menurut Kelurahan/Desa di Kecamatan Katikutana Selatan, 2023 <i>Number of Land and Building Taxpayers, Targets, and Realizations by Kelurahan/Village in Katikutana Selatan District, 2023.....</i>	130
7.5	Jumlah Wajib Pajak Bumi dan Bangunan, Target, dan Realisasi menurut Kelurahan/Desa di Kecamatan Katikutana Selatan, 2021 - 2023 <i>Number of Land and Building Taxpayers, Targets, and Realizations by Sub-district/Village in Katikutana Selatan District, 2021 - 2023</i>	131

DAFTAR GAMBAR/LIST OF FIGURES

Gambar Figure		Halaman Page
1.1	Luas Daerah menurut Desa/Kelurahan (km ² /sq.km) , 2023 <i>Total Area by Village/Kelurahan (km²/sq.km), 2023</i>	7
1.2	Persentase Luas Desa/Kelurahan terhadap Luas Kecamatan (%), 2023 <i>Percentage of Village/Kelurahan Area to District Area (%), 2023.....</i>	8
2.1	Jumlah Rukun Warga menurut Kelurahan/Desa di Kecamatan Katikutana Selatan, 2023 <i>Number of Community Units by Kelurahan/Village in Katikutana Selatan District, 2023</i>	15
2.2	Jumlah Rukun Tetangga menurut Kelurahan/ Desa di Kecamatan Katikutana Selatan, 2023 <i>Number of Neighborhood Associations by Sub-district/Village in Katikutana Selatan District, 2023</i>	16
3.1	Jumlah Penduduk Laki-laki Menurut Desa/Kelurahan di Kecamatan Katikutana Selatan, 2023 <i>Number of Male Population by Village/Sub-district in Katikutana Selatan District, 2023</i>	27
3.2	Jumlah Penduduk Perempuan Menurut Desa/ Kelurahan di Kecamatan Katikutana Selatan, 2023 <i>Number of Female Population by Village/Sub-district in Katikutana Selatan District, 2023</i>	28
4.1	Jumlah Sekolah Menurut Tingkat Pendidikan di Kecamatan Katikutana Selatan, 2023/2024 <i>Number of Schools by Educational Level in Katikutana Selatan District, 2023/2024.....</i>	36
4.2	Jumlah Murid Menurut Tingkat Pendidikan di Kecamatan Katikutana Selatan, 2022/2023 dan 2023/2024 <i>Number of Pupils by Educational Level in XXX District, 2023/2024</i>	37

Gambar Figure		Halaman Page
5.1	Produksi Tomat (kuintal) di Kecamatan Katikutana Selatan, 2020-2023 <i>Tomato Production (quintal) in Katikutana Selatan District, 2020- 2023</i>	73
5.2	Produksi Pepaya (kuintal) di Kecamatan Katikutana Selatan, 2020-2023 <i>Papaya Production (quintal) in Katikutana Selatan District, 2020- 2023</i>	74
6.1	Jenis Permukaan Jalan Darat Terluas (Desa) di Kecamatan Katikutana Selatan, 2021 <i>Widest Land Road Surface Type (Village) in Katikutana Selatan District, 2021</i>	107
6.2	Jenis Sinyal Internet Telepon Seluler (Desa) di Kecamatan Katikutana Selatan, 2021 <i>Types of Cellular Phone Internet Signals (Villages) in Katikutana Selatan District, 2021</i>	108
7.1	Jumlah Wajib Pajak Bumi per Desa di Kecamatan Katikutana Selatan, 2023 <i>Number of Land Taxpayers per Village in Katikutana Selatan District, 2023</i>	123
7.2	Persentase Realisasi Wajib Pajak Bumi per Desa di Kecamatan Katikutana Selatan, 2023 <i>Percentage of Realization of Land Tax Payers per Village in Katikutana Selatan District, 2023</i>	124

PENJELASAN UMUM/EXPLANATORY NOTES

Tanda-tanda, satuan-satuan, dan lain-lainnya yang digunakan dalam publikasi ini adalah sebagai berikut:

Symbols, measurement units, and acronyms which are used in this publication, are as follows:

1. TANDA-TANDA/SYMBOLS

Data tidak tersedia/ <i>Data not available</i>	: ...
Tidak ada atau nol / <i>Null or zero</i>	: -
Data dapat diabaikan/ <i>Data negligible</i>	: ~0
Tanda decimal/ <i>Decimal point</i>	: ,
Data tidak dapat ditampilkan/ <i>Not applicable</i>	: NA
Angka estimasi/ <i>Estimated figures</i>	: e
Angka diperbaiki/ <i>Revised figures</i>	: r
Angka sementara/ <i>Preliminary figures</i>	: *
Angka sangat sementara/ <i>Very preliminary figures</i>	: **
Angka sangat sangat sementara/ <i>Very very preliminary figures</i>	: ***

2. SATUAN/UNITS

barel/ <i>barrel</i>	: 158,99 liter/ <i>litres</i> = 1/6,2898 m ³
hektare (ha)/ <i>hectare (ha)</i>	: 10.000 m ²
kilometer (km)/ <i>kilometres (km)</i>	: 1.000 meter/ <i>meters (m)</i>
knot/ <i>knot</i>	: 1,8523 km/jam (<i>km/hour</i>)
kuintal/ <i>quintal</i>	: 100 kg
KWh	: 1.000 Watt <i>hour</i>
MWh	: 1.000 KWh
liter (untuk beras)/ <i>litre (for rice)</i>	: 0,80 kg
MMSCF	: 1/35,3 m ³
metrik ton (m.ton)/ <i>metric ton (m. ton)</i>	: 0,98421 long ton = 1.000 kg
ons/ <i>ounce</i>	: 28,31 gram/ <i>grams</i>
ton	: 1.000 kg

Satuan lain: buah, dus, butir, helai/lembar, kaleng, batang, pulsa, ton kilometer (ton-km), jam, menit, persen (%).

Other units: unit, pack, pieces, sheet, tin, pulse, ton-kilometres(ton-km), hour, minute, percent (%).

Perbedaan angka di belakang koma disebabkan oleh pembulatan angka.
The difference in decimal numbers is caused by rounding.

DAFTAR SINGKATAN/LIST OF ABBREVIATION

SI	: Stasiun Iklim/ <i>Climate Station</i>
SMPK	: Stasiun Meterologi Pertanian Khusus/ <i>Special Agricultural Meteorological Station</i>
t.t	: Tempat tidur/ <i>Bed</i>
BCG	: Bacillus Calmette Guerin
DPT	: Difteri, Pertusis, Tetanus/ <i>Diphtheria, Tetanus, and Pertussis</i>
TT	: Tetanus Toxoid
IOT	: Industri Obat Tradisional/ <i>Traditional Medicine Industry</i>
IKOT	: Industri Kecil Obat Tradisional/ <i>Traditional Medicine Small Industry</i>
Alkes	: Alat kesehatan/ <i>Health Kits</i>
PKRT	: Perbekalan Kesehatan Rumah tangga/ <i>Household Health Logistics</i>
Kompl	: Komplemen/ <i>Complement</i>
IRTP	: Industri Pangan Produksi Rumah Tangga/ <i>Foods Home Industry</i>
PBF	: Pedagang Besar Farmasi/ <i>Pharmacy Whole-seller</i>
GFK	: Gudang Farmasi Kab/Kota/Regency/ <i>Municipality Pharmacy Warehouse</i>
RB	: Rumah Bersalin/ <i>Delivery House</i>
Pustu	: Puskesmas pembantu/ <i>Auxiliary Public Health Center</i>
BP	: Balai Pengobatan/ <i>Polyclinic</i>
TPS	: Tempat Pembuangan Sampah Sementara / <i>landfill</i>
Jamkesmas	: Jaminan kesehatan masyarakat miskin/ <i>Poor public health insurance</i>
PJKMU	: Program Jaminan Kesehatan Masyarakat Umum/ <i>General Public Health Insurance Program</i>
SIUP	: Surat Ijin Usaha Perdagangan/ <i>Trading Permission Letter</i>
TDP	: Tanda Daftar Perusahaan/ <i>Company Registration Identity</i>
API	: Angka Pengenal Importir/ <i>Importer's Identity Number</i>

BAB 1

GEOGRAFI GEOGRAPHY



Ibukota : Waikabeti
Luas Wilayah Kecamatan : 383,96 km²/sq.km

PENJELASAN TEKNIS

1. Data terkait rupa bumi merupakan data sekunder yang bersumber dari Jawatan Topografi
2. Topografi adalah keadaan muka bumi pada suatu kawasan atau daerah. Puncak adalah bagian paling atas gunung/pegunungan. Lereng adalah bagian dari gunung/pegunungan/bukit yang letaknya di Antara puncak sampai lembah. Lembah adalah daerah rendah diantara dua gunung/pegunungan atau daerah yang mempunyai kedudukan lebih rendah dibandingkan daerah sekitarnya. Lembah di daerah pegunungan lipatan sering disebut slinkin. Lembah di daerah pegunungan patahan disebut graben atau slenk
3. Dataran adalah bagian atau sisi bidang tanah yang tampak datar, rata, dan membentang
4. Dalam berbagai literatur, iklim didefinisikan sebagai keragaman keadaan fisik atmosfer, dan perubahan iklim didefinisikan sebagai perubahan pada iklim yang dipengaruhi langsung atau tidak langsung oleh aktivitas manusia yang merubah komposisi atmosfer, yang akan memperbesar keragaman iklim teramati pada periode

TECHNICAL NOTES

1. *Topography statistics are secondary data obtained from the topography Office*
2. *Topography is the condition of the earth's surface in a region or area. The peak is the topmost part of a mountain/mountain range. The slope is the part of a mountain/mountain range/hill that is located between the peak and the valley. A valley is a low area between two mountains/mountains or an area that has a lower position than the surrounding area. Valleys in folded mountain areas are often called slinkins. Valleys in fault mountain areas are called grabens or slenks.*
3. *Flat is a part or side of parcels of land that looked plane, flat, and stretches.*
4. *In the literatures, climate variability defined as the physical state of the atmosphere, and climate change is defined as the change in climate that is influenced directly or indirectly by human activities are changing composition, which would enlarge the observed climate variability at a sufficiently long period. Statistically, climate change is the change in the elements that have a tendency to rise or fall significantly that accompany the daily variability, and seasonal cycles*

yang cukup panjang. Secara statistik, perubahan iklim adalah perubahan unsur-unsurnya yang mempunyai kecenderungan naik atau turun secara nyata yang menyertai keragaman harian, musiman, maupun siklus

<https://sumbatengahkab.bps.go.id>

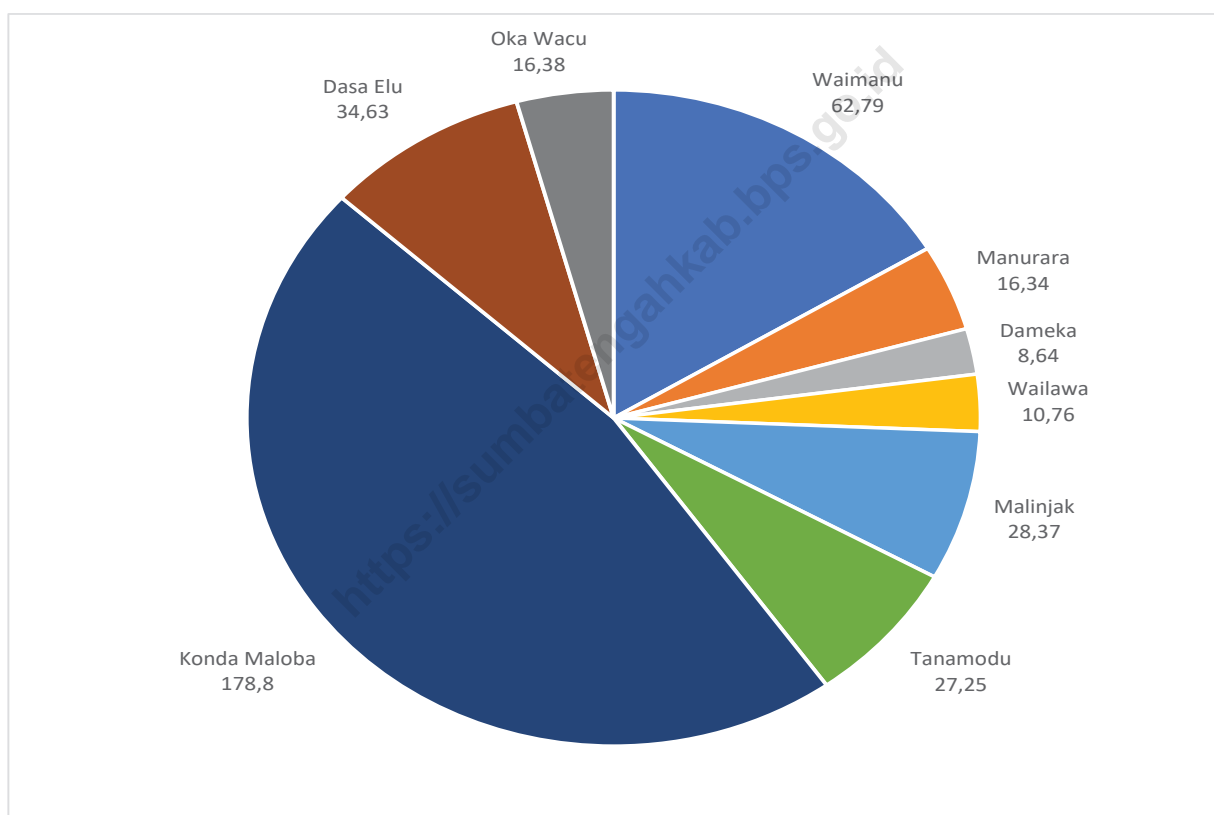
ULASAN**DESCRIPTION**

- | | |
|---------------------------------------------------------------------------------------------------------------------------------------------------------------------------------------------------------------------------------------------------------------------------------------------------------------------------------------------------------------------------------------------------------------------------------------------------------------------------------------------------------------------------------------------------------------------------------------------------------------------------------------------------------------------------------------------------------------------------------------------------------------------------------------------------------------------------------------------------------------------------------------------------------------------------------------------------------------------------------------------------------------------------------------------------------------------------------------------------------------------------------------------------------------------------------------------------------------------------------------|-------------------------------------------------------------------------------------------------------------------------------------------------------------------------------------------------------------------------------------------------------------------------------------------------------------------------------------------------------------------------------------------------------------------------------------------------------------------------------------------------------------------------------------------------------------------------------------------------------------------------------------------------------------------------------------------------------------------------------------------------------------------------------------------------------------------------------------------------------------------------------------------------------------------------------------------------------------------------------------------------------------------------------------------------------------------------------------------------------------------------------------------------------------------------------------------------------------------------------------------------------------------------------------------------------------------------------------------------------------------------------------------------------------------------|
| <ol style="list-style-type: none"> 1. Batas Daerah <ul style="list-style-type: none"> • Utara berbatasan dengan Kecamatan Umbu Ratu Nggay Barat dan Kecamatan Katikutana • Selatan berbatasan dengan Kecamatan Samudera Indonesia • Barat berbatasan dengan Kecamatan Kota Waikabubak • Timur berbatasan dengan Kecamatan Umbu Ratu Nggay 2. Luas Daerah
Luas Daerah = 383,96 km² 3. Iklim
Iklim Tropis 4. Obyek Pariwisata <ul style="list-style-type: none"> • Air Terjun Matayangu (Desa Waimanu) • Pantai Konda Maloba (Desa Konda Maloba) • Pantai Aili (Desa Konda Maloba) • Pantal Tangairi (Desa Waimanu) 5. Bab 01 menunjukkan tentang Geografi Kecamatan Katikutana Selatan. Gambar 1.1 menunjukkan persentase luas wilayah desa/kelurahan yang ada di Kecamatan Katikutana Selatan. Pada gambar terlihat bahwa wilayah terluas adalah Desa Konda Maloba dengan luas 178,8. Disusul dengan Desa Waimanu dengan luas sekitar 62,79. Sedangkan Desa Dameka menjadi wilayah terkecil dengan luas hanya 8,64. Gambar 1.2 menunjukkan persentase luas desa/kelurahan | <ol style="list-style-type: none"> 1. <i>Regional Boundaries</i> <ul style="list-style-type: none"> • <i>To the north it borders on Umbu Ratu Nggay Barat District and Katikutana District</i> • <i>South borders with Samudera Indonesia District</i> • <i>West borders Waikabubak City District</i> • <i>To the east it borders on Umbu Ratu Nggay District</i> 2. <i>Area of the Region</i>
<i>Area of the Region = 383,96 km²</i> 3. <i>Climate</i>
<i>Tropical Climate</i> 4. <i>Tourist Attractions</i> <ul style="list-style-type: none"> • <i>Matayangu Waterfall (Waimanu Village)</i> • <i>Konda Maloba Beach (Konda Maloba Village)</i> • <i>Aili Beach (Konda Maloba Village)</i> • <i>Tangairi Beach (Waimanu Village)</i> 5. <i>Chapter 01 shows the Geography of South Katikutana District. Figure 1.1 shows the percentage of the area of villages/sub-districts in South Katikutana District. The picture shows that the largest area is Konda Maloba Village with an area of 178.8. Followed by Waimanu Village with an area of around 62.79. While Dameka Village is the smallest area with an area of only 8.64. Figure 1.2 shows the percentage of the area of villages/sub-districts to the area of the sub-district. The picture</i> |
|---------------------------------------------------------------------------------------------------------------------------------------------------------------------------------------------------------------------------------------------------------------------------------------------------------------------------------------------------------------------------------------------------------------------------------------------------------------------------------------------------------------------------------------------------------------------------------------------------------------------------------------------------------------------------------------------------------------------------------------------------------------------------------------------------------------------------------------------------------------------------------------------------------------------------------------------------------------------------------------------------------------------------------------------------------------------------------------------------------------------------------------------------------------------------------------------------------------------------------------|-------------------------------------------------------------------------------------------------------------------------------------------------------------------------------------------------------------------------------------------------------------------------------------------------------------------------------------------------------------------------------------------------------------------------------------------------------------------------------------------------------------------------------------------------------------------------------------------------------------------------------------------------------------------------------------------------------------------------------------------------------------------------------------------------------------------------------------------------------------------------------------------------------------------------------------------------------------------------------------------------------------------------------------------------------------------------------------------------------------------------------------------------------------------------------------------------------------------------------------------------------------------------------------------------------------------------------------------------------------------------------------------------------------------------|

terhadap luas kecamatan. Pada gambar terlihat bahwa Desa Konda Maloba mendominasi persentase luas di Kecamatan Katikutana yaitu sebesar 46,57 %

shows that Konda Maloba Village dominates the percentage of the area in Katikutana District, which is 46.57%.

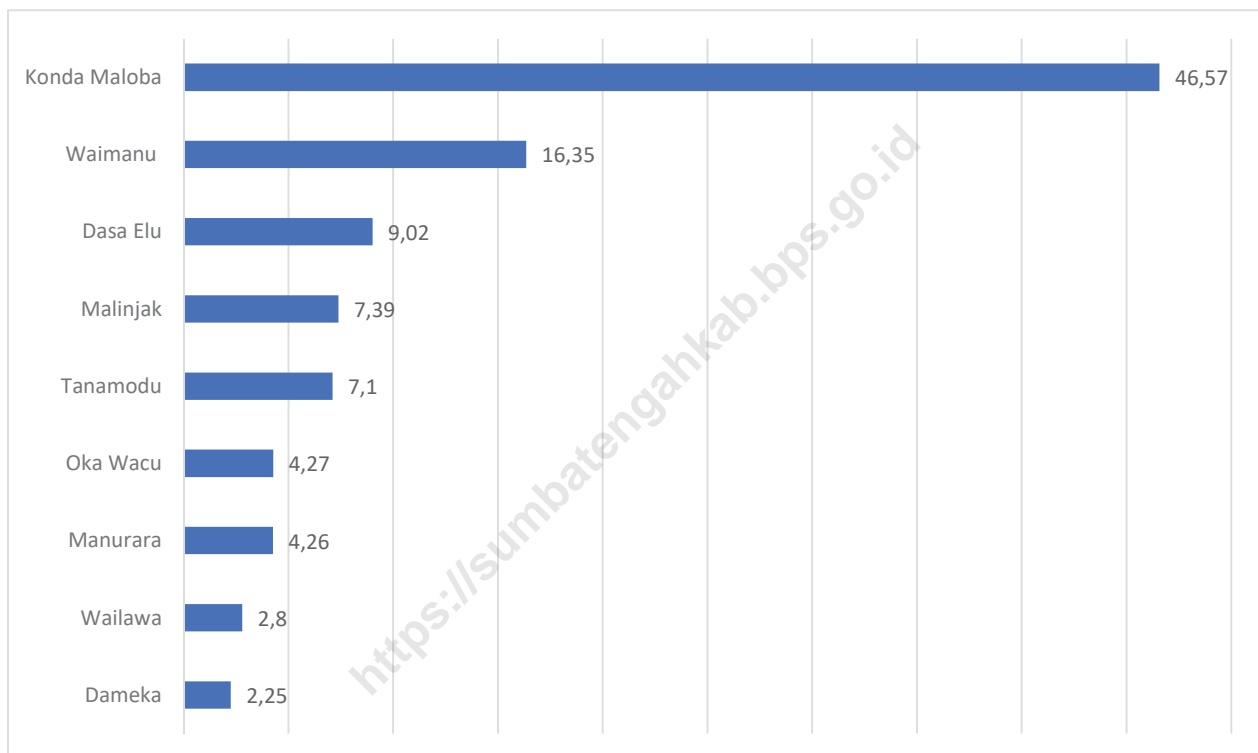
<https://sumbatengahkab.bps.go.id>



Sumber/Source : <https://gis.dukcapil.kemendagri.go.id/peta/>

Gambar
Figures 1.1

Luas Daerah menurut Desa/Kelurahan (km²/sq.km) , 2023
Total Area by Village/Kelurahan (km²/sq.km), 2023



Sumber/Source : <https://gis.dukcapil.kemendagri.go.id/peta/>

Gambar 1.2
Figures

Persentase Luas Desa/Kelurahan terhadap Luas Kecamatan (%), 2023
Percentage of Village/Kelurahan Area to District Area (%), 2023

Tabel 1.1
Table

Luas Wilayah Menurut Kelurahan/Desa di Kecamatan Katikutana Selatan, 2023
Total Area by Villages/Kelurahan in Katikutana Selatan District, 2023

Desa/Kelurahan Village/Kelurahan	Luas Total Area (km²/sq.km)	Persentase terhadap Luas Kecamatan Percentage to District Area
(1)	(2)	(3)
01. Waimanu	62,79	16,35
02. Manurara	16,34	4,26
03. Dameka	8,64	2,25
04. Wailawa	10,76	2,8
05. Malinjak	28,37	7,39
06. Tanamodu	27,25	7,1
07. Konda Maloba	178,8	46,57
08. Dasa Elu	34,63	9,02
09. Oka Wacu	16,38	4,27
Katikutana Selatan	383,96	100

Catatan/Note: ...

Sumber/Source: <https://gis.dukcapil.kemendagri.go.id/peta/>

Tabel
Table 1.2

**Luas Daerah Menurut Kemiringan, Ketinggian,
Kedalaman, dan Tekstur Tanah di Kecamatan Katikutana
Selatan, 2023**
*Area According to Slope, Height, Depth, and Soil Texture in
Katikutana Selatan District, 2023*

Uraian	Penjelasan	Luas (Ha)	Persentase
(1)	(2)	(3)	(4)
Kemiringan	<2°	4.715	10,54
	2° - 15°	19.694	44,04
	15° - 40°	20.028	44,79
	>40°	280	0,63
		44.717	100,00
Ketinggian	0 – 25 m	231	0,52
	25 – 200 m	2.865	6,40
	200 – 500 m	9.471	21,18
	>500 m	32.150	71,90
		44.717	100,00
Kedalaman	<30 m	41.753	93,37
	30 – 60 m	1.936	4,33
	60 – 90 m	-	-
	>90 m	1.028	2,30
		44.717	100,00
Tekstur Tanah	Halus	779	1,74
	Sedang	3.024	6,76
	Kasar	40.914	91,50
		44.717	100,00

Catatan/Note:

Sumber/Source: Badan Pertanahan Nasional (ATR/BPN) Kabupaten Sumba Tengah

**BAB
2**

**PEMERINTAHAN
GOVERNMENT**

130 RT

31 DUSUN

67 RW

9 DESA



PENJELASAN TEKNIS

1. Desa adalah desa dan desa adat atau yang disebut dengan nama lain, selanjutnya disebut Desa adalah kesatuan masyarakat hukum yang memiliki batas wilayah yang berwenang untuk mengatur dan mengurus urusan pemerintahan, kepentingan masyarakat setempat berdasarkan prakarsa masyarakat, hak asal usul, dan/atau hak tradisional yang diakui dan dihormati dalam sistem Pemerintahan Negara Kesatuan Republik Indonesia (Undang-Undang Nomor 6 Tahun 2014 tentang Desa).
2. Kelurahan adalah suatu wilayah yang dipimpin oleh seorang Lurah sebagai perangkat daerah kabupaten dan atau daerah kota di bawah kecamatan (Undang-Undang No. 32 Tahun 2004 tentang Pemerintahan Daerah).
3. Pegawai negeri sipil (PNS) adalah setiap warga negara Republik Indonesia yang telah memenuhi syarat yang ditentukan, diangkat oleh pejabat yang berwenang dan disertai tugas dalam jabatan negeri, atau disertai tugas negara lainnya, dan digaji berdasarkan peraturan perundang-undangan yang berlaku. PNS terdiri dari PNS pusat dan PNS daerah.

TECHNICAL NOTES

1. *Village is village and custom village or that is called by other terms, hereinafter referred to as the village is the unity of the legal community who have territorial boundaries that are authorized to regulate and manage government affairs, the interest of local communities based on community initiatives, the origin and local customs that are acknowledged and respected within the unitary System of Government Republic of Indonesia (Law No. 6 Year 2014 about Village).*
2. *Sub-district is an area that is led by a sub-district head (Lurah) as an apparatus of regency and or city under the district (Law No. 32 Year 2004 about Local Governmental).*
3. *Civil servants (PNS) is every citizen of the Republic of Indonesia which have been determined eligible, be appointed by the competent authority and assigned the task in a country office, or charge of any other country, and are paid based on legislation and regulations. PNS consists of the central and regional civil servants*

ULASAN

Bab 02 menunjukkan tentang Pemerintahan Kecamatan Katikutana Selatan. Pada gambar 2.1 menunjukkan jumlah Rukun Warga (RW) menurut Desa di Kecamatan Katikutana Selatan. Dari gambar terlihat bahwa Desa Dasa Elu dengan jumlah RW terbanyak yaitu sebanyak 12.

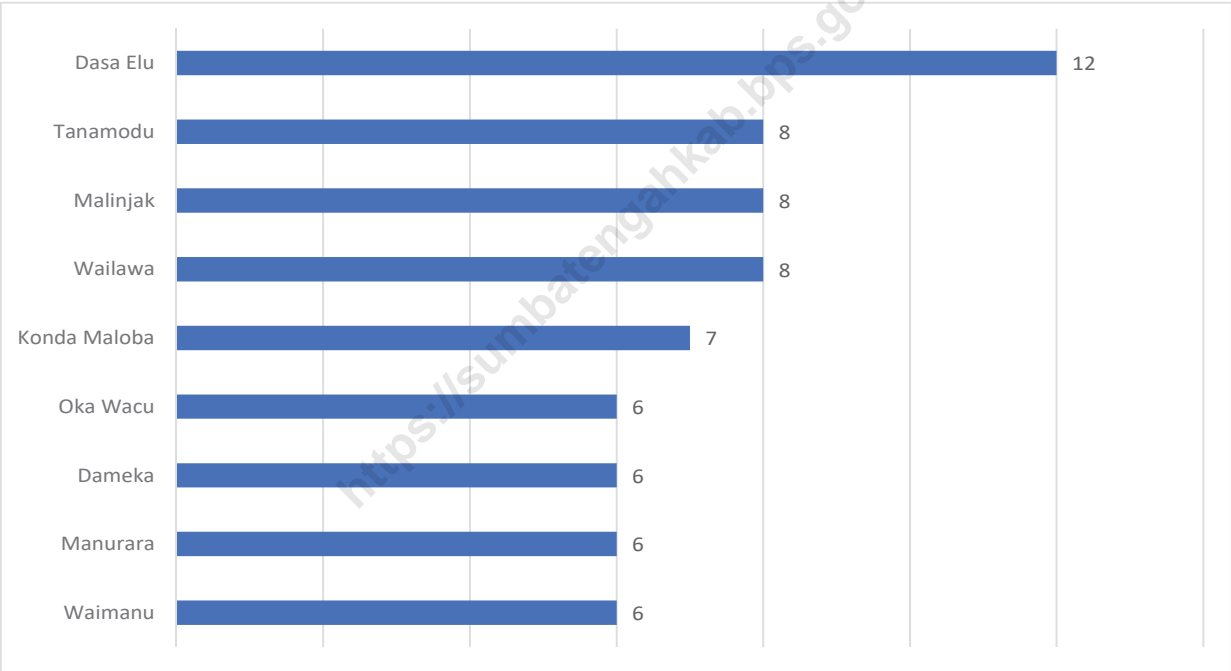
Gambar 2.2 menunjukkan jumlah Rukun Tetangga (RT) menurut desa di Kecamatan Katikutana Selatan. Dari gambar terlihat bahwa Desa malinjak dan wailawa menjadi desa dengan jumlah RT terbanyak yaitu sebanyak 18.

DESCRIPTION

Chapter 02 shows about the Government of Katikutana Selatan District. Figure 2.1 shows the number of Community Units (RW) according to Village in Katikutana Selatan District. From the figure, it can be seen that Dasa Elu Village has the largest number of RW, which is 12.

Figure 2.2 shows the number of Neighborhood Associations (RT) by village in South Katikutana District. From the figure, it can be seen that Malinjak and Wailawa Villages are the villages with the largest number of RTs, namely 18.

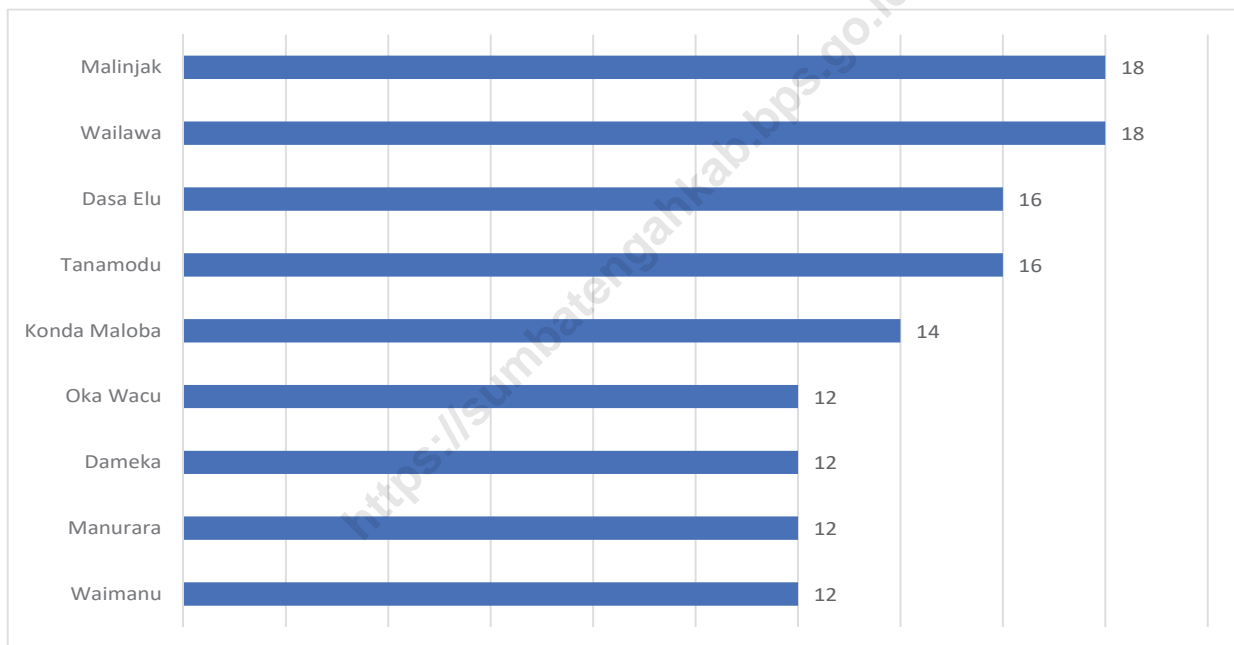
<https://sumbatengahkab.go.id>



Sumber/Source : Kantor Kecamatan Katikutana Selatan/ *Katikutana Selatan District Office*

Gambar 2.1
Figures

Jumlah Rukun Warga menurut Kelurahan/Desa di Kecamatan Katikutana Selatan, 2023
Number of Community Units by Kelurahan/Village in Katikutana Selatan District, 2023



Sumber/Source : Kantor Kecamatan Katikutana Selatan/ *Katikutana Selatan District Office*

Gambar 2.2
Figures

Jumlah Rukun Tetangga menurut Kelurahan/Desa di Kecamatan Katikutana Selatan, 2023
Number of Neighborhood Associations by Sub-district/Village in Katikutana Selatan District, 2023

2.1 WILAYAH ADMINISTRATIF ADMINISTRATIVE AREA

Tabel 2.1.1 Wilayah Administrasi Kecamatan Katikutana Selatan, 2023
Table Administrative Area of Katikutana Selatan District, 2023

Wilayah Administrasi	Jumlah
(1)	(2)
01. Desa	9
02. Dusun/Lingkungan	31
03. Rukun Warga (RW)	67
04. Rukun Tetangga (RT)	130
05. Penduduk 2023	15.599
06. Kepadatan Penduduk	40,63 jiwa/km ²

Catatan/Note: Khusus data penduduk dan kepadatan penduduk tahun 2023 hasil SP 2020 tidak diproyeksi sampai tingkat desa sehingga menggunakan data kemendagri/ Specifically, population data and population density in 2023, the results of the 2020 Population Census were not projected to the village level, so data from the Ministry of Home Affairs was used.

Sumber/Source: <https://gis.dukcapil.kemendagri.go.id/peta>

Tabel
Table 2.1.2

Jumlah Dusun/Lingkungan, Rukun Warga (RW), dan Rukun Tetangga (RT) menurut Kelurahan/Desa di Kecamatan Katikutana Selatan, 2023
Number of Dusun/Lingkungan, Rukun Warga (RW), and Rukun Tetangga (RT) by Kelurahan/Village in Katikutana Selatan District, 2023

Kelurahan/Desa	Dusun/Lingkungan	RW	RT
(1)	(2)	(3)	(4)
01. Waimanu	3	6	12
02. Manurara	3	6	12
03. Dameka	3	6	12
04. Wailawa	4	8	18
05. Malinjak	4	8	18
06. Tanamodu	3	8	16
07. Konda Maloba	4	7	14
08. Dasa Elu	4	12	16
09. Oka Wacu	3	6	12
Katikutana Selatan	31	67	130

Catatan/Note: ...

Sumber/Source: Kantor Kecamatan Katikutana Selatan/ *Katikutana Selatan District Office*

Tabel
Table 2.1.3

**Jumlah Kelurahan/Desa menurut Tingkat Perkembangan
Kelurahan/Desa di Kecamatan Katikutana Selatan, 2023**
**Number of Kelurahan/Villages by Kelurahan/Village
Development Level in Katikutana Selatan District, 2023**

Kelurahan/Desa	Tingkat Perkembangan Kelurahan/Desa		
	Swadaya	Swakarya	Swasembada
(1)	(2)	(3)	(4)
01. Waimanu	1	–	–
02. Manurara	1	–	–
03. Dameka	1	–	–
04. Wailawa	1	–	–
05. Malinjak	1	–	–
06. Tanamodu	1	–	–
07. Konda Maloba	1	–	–
08. Dasa Elu	1	–	–
09. Oka Wacu	1	–	–
Katikutana Selatan	9	–	–

Catatan/Note: ...

Sumber/Source: Kantor Kecamatan Katikutana Selatan/ *Katikutana Selatan District Office*

Tabel
Table 2.1.4

Banyaknya Kantor Pemerintahan Desa menurut Jenis Bangunan dan Kelurahan/Desa di Kecamatan Katikutana Selatan, 2023

Number of Village Government Offices by Building Type and Kelurahan/Village in Katikutana Selatan District, 2023

Kelurahan/Desa	Jenis Bangunan		
	Permanen	Semi Permanen	Darurat
(1)	(2)	(3)	(4)
01. Waimanu	1	–	–
02. Manurara	1	–	–
03. Dameka	1	–	–
04. Wailawa	1	–	–
05. Malinjak	1	–	–
06. Tanamodu	1	–	–
07. Konda Maloba	1	–	–
08. Dasa Elu	1	–	–
09. Oka Wacu	1	–	–
Katikutana Selatan	9	–	–

Catatan/Note: ...

Sumber/Source: Kantor Kecamatan Katikutana Selatan/ *Katikutana Selatan District Office*

2.2 SUMBER DAYA MANUSIA HUMAN RESOURCES

Tabel 2.2.1 Jumlah Pegawai Negeri Sipil Pusat dan Daerah serta Tenaga Honorer di Setiap Instansi Tingkat Kecamatan di Kecamatan Katikutana Selatan, 2023
Number of Central and Regional Civil Servants and Honorary Staff in Each District Level Agency in Katikutana Selatan District, 2023

Instansi	Pegawai Negeri		Tenaga Honorer	Jumlah
	Daerah	Provinsi		
(1)	(2)	(3)	(4)	(5)
01. Kantor Kecamatan	14	–	9	23
02. Pertanian Tanaman Pangan / BPP	5	2	8	15
03. Babinsa/Koramil	2	–	–	2
04. Kesehatan	67	–	17	84
05. Polri	2	–	–	2
06. Kantor BKKBN	1	–	6	7
Jumlah	91	2	40	133

Catatan/Note: ...

Sumber/Source: Kantor Kecamatan Katikutana Selatan/ *Katikutana Selatan District Office*

Tabel
Table 2.2.2

Jumlah Pemilih Tetap dan Tempat Pemungutan Suara (TPS) menurut Kelurahan/Desa di Kecamatan Katikutana Selatan, 2023
Number of Permanent Voters and Tempat Pemungutan Suara (TPS) by Kelurahan/Village in Katikutana Selatan District, 2023

Kelurahan/Desa	Laki-Laki	Perempuan	L + P	TPS
(1)	(2)	(3)	(4)	(5)
01. Waimanu	479	508	987	5
02. Manurara	448	441	889	4
03. Dameka	601	574	1.175	5
04. Wailawa	746	694	1.440	6
05. Malinjak	714	713	1.427	5
06. Tanamodu	674	676	1.350	5
07. Konda Maloba	197	212	409	2
08. Dasa Elu	830	817	1.647	7
09. Oka Wacu	280	270	550	2
Katikutana Selatan	4.969	4.905	9.874	41

Catatan/Note: ...

Sumber/Source: Kantor Pemilihan Umum Daerah (KPUD) Kabupaten Sumba Tengah

BAB 3

PENDUDUK POPULATION

Jumlah penduduk 2023

15.599

Laki Laki

7.894

Perempuan

7.705

Rasio Jenis Kelamin

102

Jumlah Keluarga

3.907



PENJELASAN TEKNIS

1. Penduduk Indonesia adalah semua orang yang berdomisili di wilayah teritorial Indonesia selama 6 bulan atau lebih dan atau mereka yang berdomisili kurang dari 6 bulan tetapi bertujuan menetap.
2. Rasio Jenis Kelamin adalah perbandingan jumlah penduduk laki-laki dengan jumlah penduduk perempuan per 100 penduduk perempuan
3. Kepadatan penduduk adalah rasio banyaknya penduduk per kilometer persegi

TECHNICAL NOTES

1. *Indonesian population are all people who have been domiciled in the territory of Indonesia for 6 months or more and or those who have been domiciled for less than 6 months but aim to settle*
2. *Sex Ratio is the comparison of the number of male population to the number of female population per 100 female population.*
3. *Population density is the ratio of the number of inhabitants per square kilometer*

<https://sumbatengakab.bps.go.id>

ULASAN

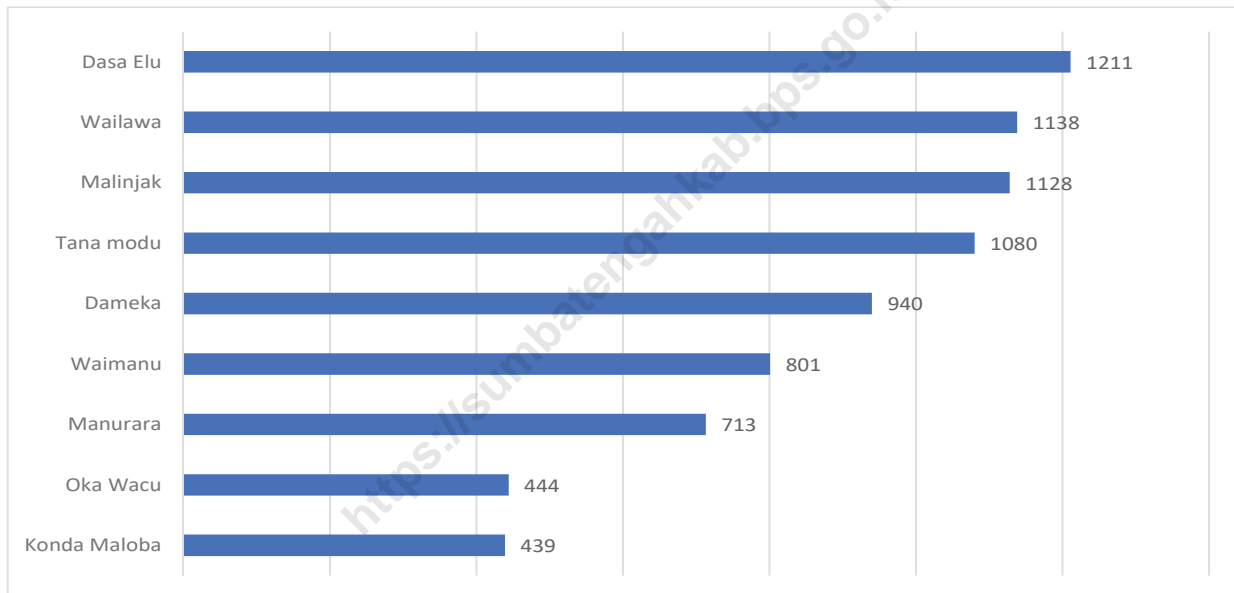
Bab 03 menunjukkan tentang Penduduk Kecamatan Katikutana Selatan. Pada gambar 3.1 menunjukkan bahwa jumlah penduduk laki-laki menurut desa di Kecamatan Katikutana Selatan. Pada gambar terlihat bahwa jumlah penduduk laki-laki terbanyak yaitu berjumlah 1.211 di Desa Dasa Elu

Pada gambar 3.2 menunjukkan bahwa jumlah penduduk perempuan menurut desa di Kecamatan Katikutana Selatan. Pada gambar terlihat bahwa jumlah penduduk perempuan terbanyak yaitu berjumlah 1.207 di Desa Dasa Elu

DESCRIPTION

Chapter 03 shows about the Population of South Katikutana District. Figure 3.1 shows the number of male population by village in South Katikutana District. The figure shows that the largest number of male population is 1,211 in Dasa Elu Village.

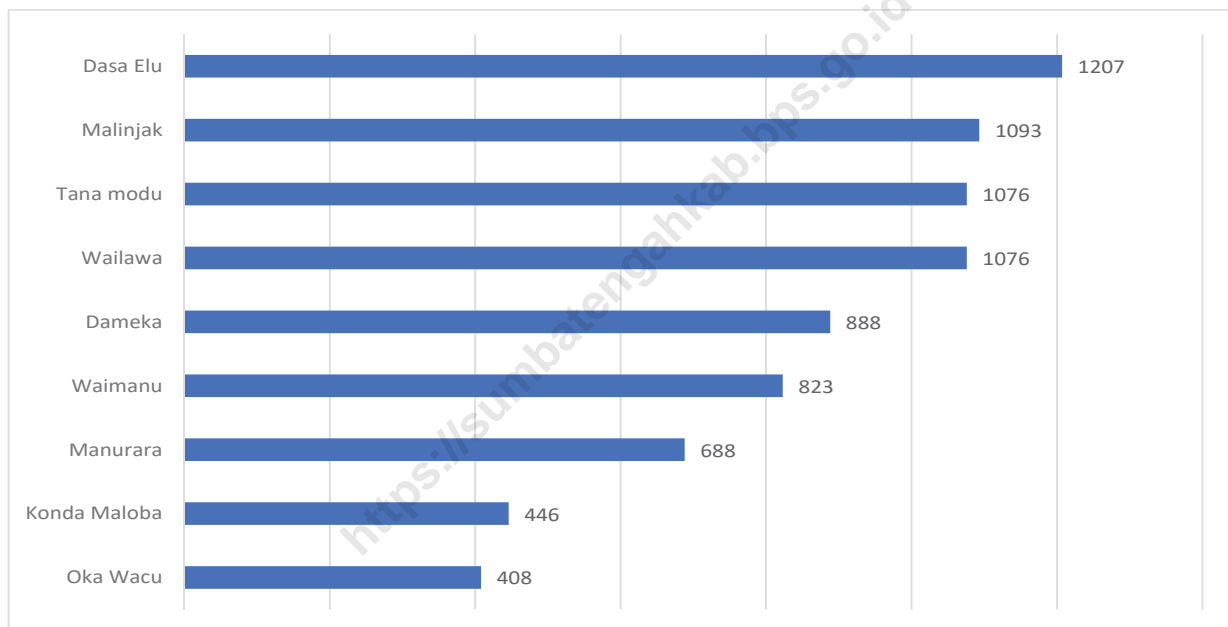
Figure 3.2 shows the number of female residents according to village in South Katikutana District. The figure shows that the largest number of female residents, namely 1,207, is in Dasa Elu Village.



Sumber/Source : <https://gis.dukcapil.kemendagri.go.id/peta/> (data per 30 Juni 2024)

Gambar 3.1
Figures

Jumlah Penduduk Laki-laki Menurut Desa/Kelurahan di Kecamatan Katikutana Selatan, 2023
Number of Male Population by Village/Sub-district in Katikutana Selatan District, 2023



Sumber/Source : <https://gis.dukcapil.kemendagri.go.id/peta/> (data per 30 Juni 2024)

Gambar 3.2
Figures

Jumlah Penduduk Perempuan Menurut Desa/Kelurahan di Kecamatan Katikutana Selatan, 2023
Number of Female Population by Village/Sub-district in Katikutana Selatan District, 2023

Tabel 3.1
Table

Penduduk, Distribusi Persentase Penduduk, Kepadatan Penduduk, Rasio Jenis Kelamin Penduduk Menurut Desa/ Kelurahan di Kecamatan Katikutana Selatan, 2023
Population, Percentage Distribution of Population, Population Density, and Population Sex Ratio by Villages/ Kelurahan in Katikutana Selatan District, 2023

Desa/Kelurahan <i>Village/Kelurahan</i>	Penduduk/ <i>Population</i>		
	Laki-Laki/ <i>Male</i>	Perempuan/ <i>Female</i>	Jumlah/ <i>Total</i>
(1)	(2)	(3)	(4)
01. Waimanu	801	823	1.624
02. Manurara	713	688	1.401
03. Dameka	940	888	1.828
04. Wailawa	1.138	1.076	2.214
05. Malinjak	1.128	1.093	2.221
06. Tana modu	1.080	1.076	2.156
07. Konda Maloba	439	446	885
08. Dasa Elu	1.211	1.207	2.418
09. Oka Wacu	444	408	852
Katikutana Selatan	7.894	7.705	15.599

Lanjutan Tabel/Continued Table 3.1

Desa/Kelurahan Village/Kelurahan	Persentase Penduduk Percentage of Total Population	Kepadatan Penduduk (per km²) Population Density per sq.km	Rasio Jenis Kelamin Penduduk Population Sex Ratio
(1)	(5)	(6)	(7)
01. Waimanu	10,41	25,86	97
02. Manurara	8,98	85,74	104
03. Dameka	11,72	211,57	106
04. Wailawa	14,19	205,76	106
05. Malinjak	14,24	78,29	103
06. Tana modu	13,82	79,12	100
07. Konda Maloba	5,67	4,95	98
08. Dasa Elu	15,50	69,82	100
09. Oka Wacu	5,46	52,01	109
Katikutana Selatan	100,00	40,63	102

Catatan/Note: ...

Sumber/Source: <https://gis.dukcapil.kemendagri.go.id/peta/> (data per 30 Juni 2024)

Tabel 3.2
Table

Jumlah Penduduk, Keluarga (KK), dan Rata-rata Jiwa per KK menurut Kelurahan/Desa di Kecamatan Katikutana Selatan, 2023

Population, Keluarga (KK), and Average Number of People per KK by Kelurahan/Village in Katikutana Selatan District, 2023

Kelurahan/Desa	Penduduk	Kepala Keluarga (KK)	Rata-rata Jiwa per KK
(1)	(2)	(3)	(4)
01. Waimanu	1.624	406	4
02. Manurara	1.401	341	4
03. Dameka	1.828	451	4
04. Wailawa	2.214	537	4
05. Malinjak	2.221	580	4
06. Tana modu	2.156	561	4
07. Konda Maloba	885	251	4
08. Dasa Elu	2.418	557	4
09. Oka Wacu	852	223	4
Katikutana Selatan	15.599	3.907	4

Catatan/Note: ...

Sumber/Source: <https://gis.dukcapil.kemendagri.go.id/peta/> (data per 30 Juni 2024)

BAB 4

SOSIAL DAN KESEJAHTERAAN RAKYAT SOCIAL AND WELFARE



SD 12

SMP 5

SMA 1

Gereja Protestan 27

Gereja Katholik 8

Masjid/Mushola 0



Rumah Sakit 0

Poliklinik 0

Puskesmas 1



<https://sumbatengahkab.bps.go.id>

PENJELASAN TEKNIS

1. Pendidikan formal terdiri dari pendidikan dasar, pendidikan menengah dan pendidikan tinggi.
2. Jenis institusi pendidikan terdiri dari sekolah umum, sekolah kejuruan/vokasi/, sekolah akademik, sekolah keagamaan. Pendidikan Dasar terdiri dari Sekolah Dasar dan Sekolah Dasar Islam atau yang sederajat. Sekolah Menengah terdiri dari SMU, madrasah Aaliyah, Sekolah Menengah Kejuruan. Pendidikan Tinggi terdiri dari diploma, S1, master, spesialis dan doktor. Sekolah Tinggi dapat berupa Akademi, politeknik, institut atau universitas.

TECHNICAL NOTES

1. *The formal education levels consist of primary education, secondary education, and high education*
2. *The kind of education that taught consists of general education, vocational, academic, professional, religious, and spesific education.*
 - a. *The primary education consists of elementary school and Islamic elementary school or other equivalent forms and junior high school and MTS, or other equivalent forms.*
 - b. *The secondary education consists of the senior high school, MA, vocational school, and vocational Madrasah Aliyah, or other equivalent forms.*
 - c. *The high educational consists of the education level after the secondary education that consists of diplomas, bachelor, master, specialist and doctoral degrees that are held by the college. The college can be academy, polytechnic, high school, institute, or university.*

ULASAN

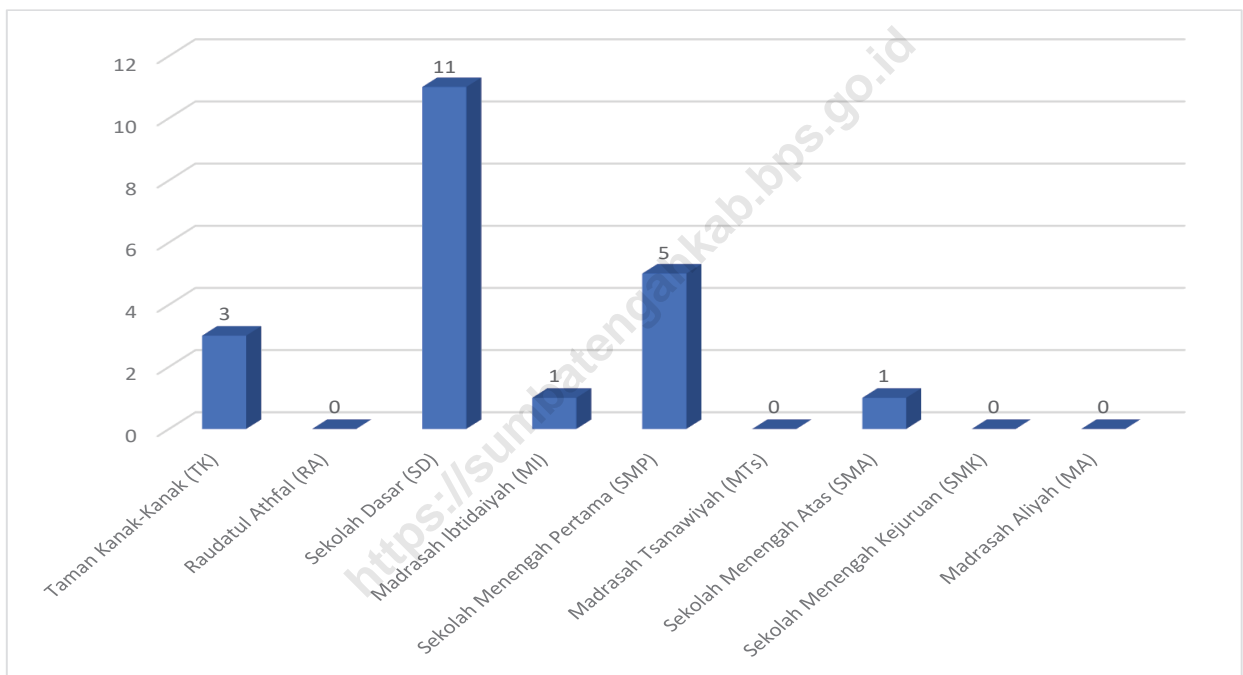
Bab 04 tentang Sosial dan Kesejahteraan Rakyat. Banyak elemen yang terdapat pada bagian ini, seperti Pendidikan, Kesehatan, Perumahan dan Lingkungan, serta Agama dan Sosial Lainnya. Pada Gambar 4.1 menunjukkan jumlah sekolah menurut tingkat pendidikan di Kecamatan Katikutana Selatan. Jumlah sekolah terbanyak adalah Sekolah Dasar dengan berjumlah 11, lalu diikuti dengan Sekolah Menengah Pertama berjumlah 5.

Pada Gambar 4.2 menggambarkan jumlah murid berdasarkan tingkat pendidikan di Kecamatan Katikutana Selatan. Pada gambar terlihat terlihat jumlah murid tertinggi pada Sekolah Dasar dengan 1.447 kemudian diikuti dengan Sekolah Menengah Atas sebanyak 826 murid.

DESCRIPTION

Chapter 04 on Social and Public Welfare. There are many elements in this section, such as Education, Health, Housing and Environment, and Religion and Other Social. Figure 4.1 shows the number of schools according to education level in Katikutana Selatan District. The largest number of schools is Elementary Schools with 11, followed by Junior High Schools with 5.

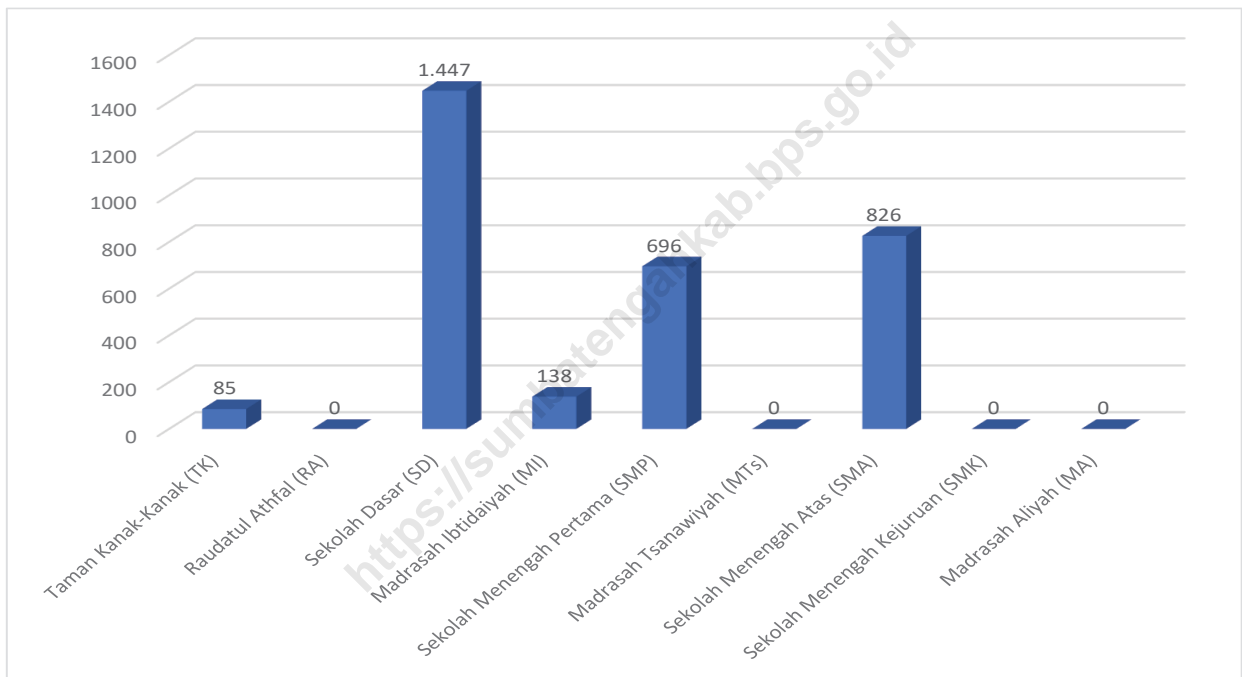
Figure 4.2 illustrates the number of students based on education level in South Katikutana District. The figure shows the highest number of students in Elementary School with 1,447 followed by Senior High School with 826 students.



Sumber/Source : Kementerian Pendidikan dan Kementerian Agama

Gambar 4.1
Figures

Jumlah Sekolah Menurut Tingkat Pendidikan di Kecamatan Katikutana Selatan, 2023/2024
Number of Schools by Educational Level in Katikutana Selatan District, 2023/2024



Sumber/Source : Kementerian Pendidikan dan Kementerian Agama

Gambar 4.2
Figures

Jumlah Murid Menurut Tingkat Pendidikan di Kecamatan Katikutana Selatan, 2022/2023 dan 2023/2024
Number of Pupils by Educational Level in XXX District, 2023/2024

4.1 PENDIDIKAN EDUCATION

Tabel 4.1.1 Banyaknya Desa¹/Kelurahan yang Memiliki Fasilitas Sekolah Menurut Tingkat Pendidikan di Kecamatan Katikutana Selatan, 2021–2023
Number of Villages¹/Kelurahan Having Educational Facilities by Educational Level in Katikutana Selatan District, 2021–2023

Tingkat Pendidikan <i>Educational Level</i>	2021 ²	2022 ³	2023 ³
(1)	(2)	(3)	(4)
Sekolah Dasar (SD) <i>Primary School</i>	12
Madrasah Ibtidaiyah (MI) <i>Madrasah Ibtidaiyah</i>	1
Sekolah Menengah Pertama (SMP) <i>Junior High School</i>	5
Madrasah Tsanawiyah (MTs) <i>Madrasah Tsanawiyah (MTs)</i>	0
Sekolah Menengah Atas (SMA) <i>Senior High School</i>	1
Sekolah Menengah Kejuruan (SMK) <i>Vocational High School</i>	1
Madrasah Aliyah (MA) <i>Madrasah Aliyah</i>	0
Akademi/Perguruan Tinggi <i>Academy/University</i>	0

Catatan/Note: ¹ Desa pada tabel ini termasuk Unit Permukiman Transmigrasi (UPT) yang masih dibina oleh kementerian terkait/
Villages in this table include Transmigration Settlement Unit which is still fostered by the relevant ministries.

³Data belum tersedia/ *Data not yet available*

Sumber/Source: ²Badan Pusat Statistik, Pendataan Potensi Desa (Podes)/BPS-Statistics Indonesia, *Village Potential Data Collecting*
³...

Tabel
Table 4.1.2

**Jumlah Sekolah Menurut Tingkat Pendidikan di
Kecamatan Katikutana Selatan, 2023/2024**
**Number of Schools by Educational Level in Katikutana
Selatan District, 2023/2024**

Tingkat Pendidikan Educational Level	Negeri/Public	Swasta/Private	Jumlah/Total
(1)	(2)	(3)	(4)
Taman Kanak-Kanak (TK) ¹ <i>Kindergarten</i> ¹	–	3	3
Raudatul Athfal (RA) ² <i>Raudatul Athfal (RA)</i> ²	–	–	–
Sekolah Dasar (SD) ⁴ <i>Elementary Schools</i> ⁴	7	4	11
Madrasah Ibtidaiyah (MI) ² <i>Madrasah Ibtidaiyah (MI)</i> ²	–	1	1
Sekolah Menengah Pertama (SMP) ⁴ <i>Junior High Schools</i> ⁴	5	–	5
Madrasah Tsanawiyah (MTs) ² <i>Madrasah Tsanawiyah (MTs)</i> ²	–	–	–
Sekolah Menengah Atas (SMA) ⁴ <i>Senior High Schools</i> ⁴	1	–	1
Sekolah Menengah Kejuruan (SMK) ⁴ <i>Vocational High Schools</i> ⁴	–	–	–
Madrasah Aliyah (MA) ² <i>Madrasah Aliyah (MA)</i> ²	–	–	–

Catatan/Note: ³ Seluruh Raudatul Athfal (RA) berstatus swasta/All Raudatul Athfal (RA) are private

Sumber/Source: ¹ Kementerian Pendidikan, Kebudayaan, Riset, dan Teknologi; <https://dapo.kemdikbud.go.id/sp>; data semester genap per tanggal 3 September 2024 /Ministry of Education, Culture, Research, and Technology; <https://dapo.kemdikbud.go.id/sp>; even semester data as of 3 September 2024

² Kementerian Agama, EMIS, data semester genap laporan sampai dengan 30 Juni 2024/Ministry of Religious Affairs, EMIS, odd semester report data up to 30 June 2024

⁴ Kementerian Pendidikan, Kebudayaan, Riset, dan Teknologi; Sistem Data Pokok Pendidikan; data semester ganjil laporan sampai dengan 30 November 2023/Ministry of Education, Culture, Research, and Technology; Basic Education Data System; odd semester report data up to 30 November 2023

Tabel 4.1.3 Jumlah Guru Menurut Tingkat Pendidikan di Kecamatan Katikutana Selatan, 2023/2024
Table *Number of Teachers by Educational Level in Katikutana Selatan District, 2023/2024*

Tingkat Pendidikan Educational Level	Negeri/Public	Swasta/Private	Jumlah/Total
(1)	(2)	(3)	(4)
Taman Kanak-Kanak (TK) ¹ Kindergarten ¹	–	13	13
Raudatul Athfal (RA) ² Raudatul Athfal (RA) ²	–	–	–
Sekolah Dasar (SD) ^{4,5} Elementary Schools ^{4,5}	90	52	142
Madrasah Ibtidaiyah (MI) ² Madrasah Ibtidaiyah (MI) ²	–	10	10
Sekolah Menengah Pertama (SMP) ^{4,5} Junior High Schools ^{4,5}	98	–	98
Madrasah Tsanawiyah (MTs) ² Madrasah Tsanawiyah (MTs) ²	–	–	–
Sekolah Menengah Atas (SMA) ^{4,5} Senior High Schools ^{4,5}	48	–	48
Sekolah Menengah Kejuruan (SMK) ^{4,5} Vocational High Schools ^{4,5}	–	–	–
Madrasah Aliyah (MA) ² Madrasah Aliyah (MA) ²	–	–	–

Catatan/Note: ³ Seluruh Raudatul Athfal (RA) berstatus swasta/All Raudatul Athfal (RA) are private

⁵ Jumlah guru termasuk kepala sekolah dan guru/The total of teachers including headmaster and teacher.

Sumber/Source: ¹ Kementerian Pendidikan, Kebudayaan, Riset, dan Teknologi; <https://dapo.kemdikbud.go.id/sp>; data semester genap per tanggal 3 September 2024 /Ministry of Education, Culture, Research, and Technology; <https://dapo.kemdikbud.go.id/sp>; even semester data as of 3 September 2024

² Kementerian Agama, EMIS, data semester genap laporan sampai dengan 30 Juni 2024/Ministry of Religious Affairs, EMIS, odd semester report data up to 30 June 2024

⁴ Kementerian Pendidikan, Kebudayaan, Riset, dan Teknologi; Sistem Data Pokok Pendidikan; data semester ganjil laporan sampai dengan 30 November 2023/Ministry of Education, Culture, Research, and Technology; Basic Education Data System; odd semester report data up to 30 November 2023

Tabel 4.1.4 Jumlah Murid Menurut Tingkat Pendidikan di Kecamatan Katikutana Selatan, 2022/2023 dan 2023/2024
Table *Number of Pupils by Educational Level in XXX District, 2023/2024*

Tingkat Pendidikan Educational Level	Negeri/Public	Swasta/Private	Jumlah/Total
(1)	(2)	(3)	(4)
Taman Kanak-Kanak (TK) ¹ Kindergarten ¹	–	85	85
Raudatul Athfal (RA) ² Raudatul Athfal (RA) ²	–	–	–
Sekolah Dasar (SD) ⁴ Elementary Schools ⁴	784	663	1.447
Madrasah Ibtidaiyah (MI) ² Madrasah Ibtidaiyah (MI) ²	–	138	138
Sekolah Menengah Pertama (SMP) ⁴ Junior High Schools ⁴	696	–	696
Madrasah Tsanawiyah (MTs) ² Madrasah Tsanawiyah (MTs) ²	–	–	–
Sekolah Menengah Atas (SMA) ⁴ Senior High Schools ⁴	826	–	826
Sekolah Menengah Kejuruan (SMK) ⁴ Vocational High Schools ⁴	–	–	–
Madrasah Aliyah (MA) ² Madrasah Aliyah (MA) ²	–	–	–

Catatan/Note: ³ Seluruh Raudatul Athfal (RA) berstatus swasta/All Raudatul Athfal (RA) are private

Sumber/Source: ¹ Kementerian Pendidikan, Kebudayaan, Riset, dan Teknologi; <https://dapo.kemdikbud.go.id/sp>; data semester genap per tanggal 3 September 2024 /Ministry of Education, Culture, Research, and Technology; <https://dapo.kemdikbud.go.id/sp>; even semester data as of 3 September 2024

² Kementerian Agama, EMIS, data semester genap laporan sampai dengan 30 Juni 2024/Ministry of Religious Affairs, EMIS, odd semester report data up to 30 June 2024

⁴ Kementerian Pendidikan, Kebudayaan, Riset, dan Teknologi; Sistem Data Pokok Pendidikan; data semester ganjil laporan sampai dengan 30 November 2023/Ministry of Education, Culture, Research, and Technology; Basic Education Data System; odd semester report data up to 30 November 2023

Tabel 4.1.5
Table

Kemudahan Untuk Mencapai Sarana Pendidikan Terdekat Bagi Desa/Kelurahan yang Tidak ada Sarana Pendidikan Menurut Desa/Kelurahan dan Jenjang Pendidikan di Kecamatan Katikutana Selatan, 2021
Ease of Access to the Nearest Educational Facilities for Villages/Kelurahan that Do Not Have Educational Facilities According to Village/Kelurahan and Level of Education in Katikutana Selatan District, 2021

Desa/Kelurahan	SD	MI	SMP	MTs
(1)	(2)	(3)	(4)	(5)
01. Waimanu	Terdapat sarana pendidikan	mudah	mudah	sulit
02. Manurara	Terdapat sarana pendidikan	mudah	mudah	sulit
03. Dameka	Terdapat sarana pendidikan	mudah	Terdapat sarana pendidikan	sulit
04. Wailawa	Terdapat sarana pendidikan	mudah	mudah	sulit
05. Malinjak	Terdapat sarana pendidikan	mudah	mudah	sulit
06. Tanamodu	Terdapat sarana pendidikan	Terdapat sarana pendidikan	Terdapat sarana pendidikan	sulit
07. Konda Maloba	Terdapat sarana pendidikan	sulit	Terdapat sarana pendidikan	sulit
08. Dasa Elu	Terdapat sarana pendidikan	mudah	Terdapat sarana pendidikan	sulit
09. Oka Wacu	Terdapat sarana pendidikan	sulit	Terdapat sarana pendidikan	sulit

Lanjutan Tabel 4.1.5

Desa/Kelurahan		SMA	MA	SMK	Akademi/ Perguruan Tinggi
(1)		(6)	(7)	(8)	(9)
01.	Waimanu	mudah	sulit	sulit	sulit
02.	Manurara	mudah	sulit	mudah	sulit
03.	Dameka	Sangat mudah	sulit	mudah	sulit
04.	Wailawa	Terdapat sarana pendidikan	sulit	mudah	sulit
05.	Malinjak	mudah	sulit	Terdapat sarana pendidikan	sulit
06.	Tanamodu	mudah	sulit	mudah	sulit
07.	Konda Maloba	sulit	sulit	sulit	sulit
08.	Dasa Elu	mudah	sulit	mudah	sulit
09.	Oka Wacu	sulit	sulit	sulit	sulit

Sumber :Badan Pusat Statistik, Pendataan Potensi Desa (Podes), 2021 /BPS-Statistics Indonesia, Village Potential Data Collecting, 2021

4.2 KESEHATAN HEALTH

Tabel 4.2.1 Banyaknya Desa¹/Kelurahan yang Memiliki Sarana Kesehatan Menurut Jenis Sarana Kesehatan di Kecamatan Katikutana Selatan, 2021–2023
Number of Villages¹/Kelurahan Health Facilities by Type of Health Facilities in Katikutana Selatan District, 2021–2023

Jenis Sarana Kesehatan <i>Type of Health Facilities</i>	2021 ²	2022 ³	2023 ³
(1)	(2)	(3)	(4)
Rumah Sakit <i>Hospital</i>	–
Rumah Sakit Bersalin <i>Maternity Hospital</i>	–
Poliklinik/Balai Pengobatan <i>Polyclinic</i>	–
Puskesmas Rawat Inap <i>Public Health Center with Inpatient Care</i>	1
Puskesmas Tanpa Rawat Inap <i>Public Health Center without Inpatient Care</i>	–
Apotek <i>Pharmacy</i>	–

Catatan/Note: ¹Desa pada tabel ini termasuk Unit Permukiman Transmigrasi (UPT) yang masih dibina oleh kementerian terkait/
Villages in this table include Transmigration Settlement Unit which is still fostered by the relevant ministries.

³Data belum tersedia/ *Data not yet available*

Sumber/Source: ²Badan Pusat Statistik, Pendataan Potensi Desa (Podes)/BPS-Statistics Indonesia, *Village Potential Data Collecting*
³...

Tabel 4.2.2
Table

Kemudahan Mencapai Sarana Kesehatan Terdekat Bagi Desa/Kelurahan yang Tidak ada Sarana Kesehatan Menurut Desa/Kelurahan dan Jenis Sarana Kesehatan di Kecamatan Katikutana Selatan, 2021
Ease of Access to the Nearest Health Facilities for Villages/ Kelurahan Without Health Facilities According to Village/ Kelurahan and Type of Health Facilities in Katikutana Selatan District, 2021

Desa/Kelurahan	Rumah Sakit	Rumah Sakit Bersalin	Poliklinik/Balai Pngobatan
(1)	(2)	(3)	(4)
01. Waimanu	mudah	sangat sulit	mudah
02. Manurara	sulit	sangat sulit	mudah
03. Dameka	mudah	sangat sulit	mudah
04. Wailawa	mudah	sangat sulit	mudah
05. Malinjak	mudah	sangat sulit	mudah
06. Tanamodu	mudah	sangat sulit	mudah
07. Konda Maloba	sulit	sangat sulit	sulit
08. Dasa Elu	mudah	sangat sulit	mudah
09. Oka Wacu	sulit	sangat sulit	sulit

Lanjutan Tabel 4.2.2

Desa/Kelurahan	Puskesmas		Apotek
	Rawat Inap	Tanpa Rawat Inap	
(1)	(5)	(6)	(7)
01. Waimanu	mudah	sangat sulit	mudah
02. Manurara	mudah	sulit	sulit
03. Dameka	sangat mudah	sulit	mudah
04. Wailawa	sangat mudah	sulit	mudah
05. Malinjak	Terdapat sarana kesehatan	sulit	mudah
06. Tanamodu	mudah	sulit	mudah
07. Konda Maloba	sulit	sangat sulit	sulit
08. Dasa Elu	mudah	sulit	mudah
09. Oka Wacu	sulit	sulit	sulit

Sumber : Badan Pusat Statistik, Pendataan Potensi Desa (Podes), 2021 /BPS-Statistics Indonesia, Village Potential Data Collecting, 2021

Tabel 4.2.3
Table

Banyaknya Warga Penderita Kekurangan Gizi Menurut Desa/Kelurahan di Kecamatan Katikutana Selatan, 2021
Number of People with Malnutrition by Villages/Kelurahan in Katikutana Selatan District, 2021

Desa/Kelurahan <i>Village/Kelurahan</i>	2021
(1)	(2)
Waimanu	–
Manurara	–
Dameka	–
Wailawa	–
Malinjak	–
Tanamodu	10
Konda Maloba	–
Dasa Elu	–
Oka Wacu	–
Katikutana Selatan	10

Catatan/Note: ...

Sumber/Source: Badan Pusat Statistik, Pendataan Potensi Desa (Podes), 2021 /BPS-Statistics Indonesia, Village Potential Data Collecting, 2021

Tabel
Table 4.2.4

Banyaknya Tenaga Pelayanan Kesehatan Menurut Status Tenaga Kesehatan di Kecamatan Katikutana Selatan, 2013 - 2023
Number of Health Service Personnel According to Health Service Status in Katikutana Selatan District, 2013 - 2023

Tahun	Dokter	Perawat	Bidan	Paramedis Non Perawat	Non Medis
(1)	(2)	(3)	(4)	(5)	(6)
2013	2	31	14	6	–
2014	2	32	13	7	7
2015	3	32	13	7	7
2016	1	36	12	7	7
2017	1	38	13	7	7
2018	2	39	17	6	10
2019	2	40	16	3	–
2020	4	33	16	16	10
2021	4	34	16	3	4
2022 ¹
2023	3	35	16	11	2

Catatan/Note: ¹Data belum tersedia/ *Data not yet available*

Sumber : Dinas Kesehatan Kabupaten Sumba Tengah

4.3 PERUMAHAN DAN LINGKUNGAN HOUSING AND ENVIRONMENT

Tabel 4.3.1 Banyaknya Desa¹/Kelurahan Menurut Sumber Air Minum Sebagian Besar Keluarga di Kecamatan Katikutana Selatan, 2021–2023
Number of Villages¹/Kelurahan by Drinking Water Source of Majority Family in Katikutana Selatan District, 2021–2023

Sumber Air Minum Source of Drinking Water	2021 ²	2022 ³	2023 ³
(1)	(2)	(3)	(4)
Air Kemasan Bermerk/ <i>Branded Bottled Water</i>	–
Air Isi Ulang/ <i>Refil Water</i>	–
Leding Dengan Meteran/ <i>Metered Piped Water</i>	–
Leding Tanpa Meteran/ <i>Non Metered Piped Water</i>	–
Sumur Bor atau Pompa/ <i>Artesian Well or Pumped Water</i>	2
Sumur/ <i>Well</i>	2
Mata Air/ <i>Spring</i>	5
Sungai/Danau/Kolam/ Waduk/Situ/ Embung/Bendungan/ <i>River/Lake/Pond/ Reservoir/Dam</i>	–
Air Hujan/ <i>Rainwater</i>	–
Lainnya/ <i>Others</i>	–

Catatan/*Note*: ¹Desa pada tabel ini termasuk Unit Permukiman Transmigrasi (UPT) yang masih dibina oleh kementerian terkait/
Villages in this table include Transmigration Settlement Unit which is still fostered by the relevant ministries.

³Data belum tersedia/ *Data not yet available*

Sumber/*Source*: ²Badan Pusat Statistik, Pendataan Potensi Desa (Podes)/*BPS-Statistics Indonesia, Village Potential Data Collecting*
³...

Tabel
Table 4.3.2

Banyaknya Keluarga Menurut Desa/Kelurahan dan Jenis Pengguna Listrik di Kecamatan Katikutana Selatan, 2021
Number of Family by Villages/Kelurahan and Type of Electricity Consumer in Katikutana Selatan District, 2021

Desa/Kelurahan <i>Village/Kelurahan</i>	Pengguna Listrik <i>Electricity Consumer</i>			Bukan Pengguna Listrik <i>Not Electricity Consumer</i>
	PLN <i>State Electricity Company</i>	Non-PLN <i>Non-State Electricity Company</i>	Jumlah <i>Total</i>	
(1)	(2)	(3)	(4)	(5)
Waimanu	37	162	199	135
Manurara	–	160	160	140
Dameka	167	58	225	123
Wailawa	266	20	286	112
Malinjak	385	95	480	–
Tanamodu	144	40	184	288
Konda Maloba	–	105	105	52
Dasa Elu	440	20	460	8
Oka Wacu	–	60	60	121
Katikutana Selatan	1.439	720	2.159	979

Catatan/Note:

Sumber/Source: Badan Pusat Statistik, Pendataan Potensi Desa (Podes)/BPS-Statistics Indonesia, Village Potential Data Collecting

Tabel
Table 4.3.3

**Banyaknya Desa¹/Kelurahan Menurut Sumber
Penerangan Jalan Utama Desa/Kelurahan di Kecamatan
Katikutana Selatan, 2021–2023**
*Number of Villages¹/Kelurahan by Source of Villages/
Kelurahan's Main Street Illumination in Katikutana Selatan
District, 2021–2023*

Sumber Penerangan Jalan Utama <i>Source of Main Street Illumination</i>	2021 ²	2022 ³	2023 ³
(1)	(2)	(3)	(4)
Listrik Pemerintah/ <i>State Electricity</i>	2
Listrik Non-Pemerintah/ <i>Non-State Electricity</i>	–
Non Listrik/ <i>Non-Electric</i>	7

Catatan/*Note*: ¹Desa pada tabel ini termasuk Unit Permukiman Transmigrasi (UPT) yang masih dibina oleh kementerian terkait/
Villages in this table include Transmigration Settlement Unit which is still fostered by the relevant ministries.

³Data belum tersedia/*Data not yet available*

Sumber/*Source*: ²Badan Pusat Statistik, Pendataan Potensi Desa (Podes)/*BPS-Statistics Indonesia, Village Potential Data Collecting*
³...

Tabel 4.3.4 Banyaknya Desa¹/Kelurahan Menurut Penggunaan Fasilitas Tempat Buang Air Besar Sebagian Besar Keluarga di Kecamatan Katikutana Selatan, 2021–2023
Number of Villages¹/Kelurahan by Toilet Facility Used by Majority Family in Katikutana Selatan District, 2021–2023

Fasilitas Tempat Buang Air Besar <i>Toilet Facility</i>	2021 ²	2022 ³	2023 ³
(1)	(2)	(3)	(4)
Jamban/Toilet	8
Sendiri/Private	8
Bersama/Shared	–
Umum/Public	–
Bukan Jamban/Non-Toilet	1
Jumlah/Total	9

Catatan/Note: ¹ Desa pada tabel ini termasuk Unit Permukiman Transmigrasi (UPT) yang masih dibina oleh kementerian terkait/
Villages in this table include Transmigration Settlement Unit which is still fostered by the relevant ministries.

³Data belum tersedia/ *Data not yet available*

Sumber/Source: ²Badan Pusat Statistik, Pendataan Potensi Desa (Podes)/BPS-Statistics Indonesia, *Village Potential Data Collecting*
³...

Tabel
Table 4.3.5

Banyaknya Desa/Kelurahan Menurut Jenis Bahan Bakar untuk Memasak yang Digunakan Sebagian Besar Keluarga di Kecamatan Katikutana Selatan, 2021
Number of Villages/Kelurahan by Type of Cooking Fuel Used by Majority Family in Katikutana Selatan District, 2021

Jenis Bahan Bakar untuk Memasak <i>Type of Cooking Fuel</i>	2021
(1)	(2)
Listrik/ <i>Electric</i>	–
Elpiji 5,5 kg/ <i>Blue Gas 5.5 kg-LPG</i>	–
Elpiji 12 kg/ <i>12 kg-LPG</i>	–
Elpiji 3 kg/ <i>3 kg-LPG</i>	–
Gas Kota/ <i>City Gas</i>	–
Biogas/ <i>Biogas</i>	–
Minyak Tanah/ <i>Kerosene</i>	4
Briket/ <i>Briquettes</i>	–
Arang/ <i>Charcoal</i>	–
Kayu Bakar/ <i>Firewood</i>	9
Lainnya/ <i>Others</i>	–
Jumlah/Total	13

Catatan/*Note*: ...

Sumber/*Source*: Badan Pusat Statistik, Pendataan Potensi Desa (Podes)/BPS-Statistics Indonesia, Village Potential Data Collecting

4.4 AGAMA DAN SOSIAL LAINNYA RELIGION AND OTHER SOCIAL AFFAIRS

Tabel 4.4.1 Jumlah Tempat Peribadatan Menurut Desa/Kelurahan di Kecamatan Katikutana Selatan, 2022
Table *Number of Worship Places by Villages/Kelurahan in Katikutana Selatan District, 2022*

Desa/Kelurahan <i>Village/Kelurahan</i>	Masjid <i>Mosque</i>	Mushola <i>Pray Room</i>	Gereja Protestan <i>Protestant Church</i>	Gereja Katholik <i>Catholic Church</i>	Pura <i>Temple</i>	Vihara
(1)	(2)	(3)	(4)	(5)	(6)	(7)
Anakalang
Makata Keri
Umbu Riri
Mata Woga
Kabela Wuntu
Dewa Jara
Mata Redi
Katikutana Selatan	—	—	27	8	—	—

Catatan/Note: ...

Sumber/Source: Kantor Kementerian Agama Kabupaten Sumba Tengah/Religion Ministry of Sumba Tengah Regency

Tabel
Table 4.4.2

Jumlah Penduduk dan Agama yang Dianut di Kecamatan Katikutana Selatan, 2012 - 2023
Population and Religion in Katikutana Selatan District, 2012 - 2023

Tahun	Islam	Protestan Protestant	Katolik Catholic	Hindu	Budha Buddha	Lainnya Other
(1)	(2)	(3)	(4)	(5)	(6)	(7)
2012	6	8.829	2.550	23	–	–
2013	104	8.507	2.221	6	–	166
2014	104	8.507	3.450	6	–	166
2015	121	9.107	2.513	7	–	305
2016	108	9.958	3.202	7	1	305
2017	108	9.120	3.202	–	–	85
2018	91	11.150	4.093	–	–	–
2019
2020	91	11.150	4.093	–	–	–
2021	91	9.840	3.897	1	–	60
2022	91	9.374	3.897	1	–	60
2023 ¹

Catatan/Note: ¹Data belum tersedia/ *Data not yet available*

Sumber/Source: Kantor Kementerian Agama Kabupaten Sumba Tengah/*Religion Ministry of Sumba Tengah Regency*

Tabel
Table 4.4.3

**Banyaknya Rohaniawan Islam menurut Status di
Kecamatan Katikutana Selatan, 2013 - 2023**
**Number of Islamic Clergy by Status in Katikutana Selatan
District, 2013 - 2023**

Tahun	Imam	Khatib	Da'i	Penyuluh Agama
(1)	(2)	(3)	(4)	(5)
2013	–	–	–	–
2014	–	–	–	–
2015	–	–	–	–
2016	–	–	–	–
2017	–	–	–	–
2018	–	–	–	–
2019
2020	–	–	–	–
2021	–	1	–	–
2022 ¹
2023 ²

Catatan/Note: ¹²Data belum tersedia/ Data not yet available

Sumber/Source: Kantor Kementerian Agama Kabupaten Sumba Tengah/Religion Ministry of Sumba Tengah Regency

Tabel
Table 4.4.4

Banyaknya Rohaniawan Kristen Protestan menurut Status di Kecamatan Katikutana Selatan, 2013 - 2023
Number of Protestant Christian Clergy by Status in Katikutana Selatan District, 2013 - 2023

Tahun	Pendeta	Diaken / Syamis	Guru Injil	Guru Sekolah Minggu
(1)	(2)	(3)	(4)	(5)
2013	9	211	–	–
2014	9	451	–	–
2015	9	134	–	–
2016	9	73	5	28
2017	9	97	5	19
2018	9	98	176	26
2019
2020	9	98	176	24
2021	11	64	5	24
2022 ¹
2023 ²

Catatan/Note: ¹2Data belum tersedia/ *Data not yet available*

Sumber/Source: Kantor Kementerian Agama Kabupaten Sumba Tengah/Religion Ministry of Sumba Tengah Regency

Tabel
Table 4.4.5

**Banyaknya Rohaniawan Katolik menurut Status di
Kecamatan Katikutana Selatan, 2015 - 2023**
**Number of Catholic Clergy by Status in Katikutana Selatan
District, 2015 - 2023**

Tahun	Pastor	Bruder	Suster	Guru Agama / Pembina Umat
(1)	(2)	(3)	(4)	(5)
2015	–	–	–	–
2016	–	–	–	8
2017	–	–	–	9
2018	–	–	–	10
2019
2020	–	–	–	8
2021	–	–	–	8
2022 ¹
2023 ²

Catatan/Note: ¹2Data belum tersedia/ *Data not yet available*

Sumber/Source: Kantor Kementerian Agama Kabupaten Sumba Tengah/Religion Ministry of Sumba Tengah Regency

Tabel
Table 4.4.6

**Banyaknya Rohaniawan Hindu menurut Status di
Kecamatan Katikutana Selatan, 2015 - 2023**
*Number of Hindu Clergy by Status in Katikutana Selatan
District, 2015 - 2023*

Tahun	Pedanda	Penandita
(1)	(2)	(3)
2015	—	—
2016	—	—
2017	—	—
2018	—	—
2019
2020	—	—
2021	—	—
2022 ¹
2023 ²

Catatan/Note: ¹Data belum tersedia/ *Data not yet available*

Sumber/Source: Kantor Kementerian Agama Kabupaten Sumba Tengah/Religion Ministry of Sumba Tengah Regency

Tabel
Table 4.4.7

**Banyaknya Kejadian Bencana Alam Menurut Desa/
Kelurahan dan Jenis Bencana Alam di Kecamatan
Katikutana Selatan, 2021**
*Number of Natural Disaster Events by Villages/Kelurahan
and Type of Natural Disaster in Katikutana Selatan District,
2021*

Desa/Kelurahan Village/Kelurahan	Gempa Bumi Earthquake	Tsunami Tsunami	Gunung Meletus Volcanic Eruption	Tanah Longsor Landslide
(1)	(2)	(3)	(4)	(5)
Waimanu	–	–	–	–
Manurara	–	–	–	–
Dameka	–	–	–	–
Wailawa	–	–	–	–
Malinjak	–	–	–	–
Tanamodu	–	–	–	–
Konda Maloba	–	–	–	–
Dasa Elu	–	–	–	–
Oka Wacu	–	–	–	–
Katikutana Selatan	–	–	–	–

Lanjutan Tabel/Continued Table 4.4.7

Desa/Kelurahan Village/Kelurahan	Banjir Floods	Banjir Bandang Flash Floods	Kekeringan Drought	Kebakaran Hutan dan Lahan Forest and Land Fires
(1)	(6)	(7)	(8)	(9)
Waimanu	–	–	–	–
Manurara	–	–	–	–
Dameka	–	–	1	–
Wailawa	–	–	1	–
Malinjak	–	–	–	–
Tanamodu	–	–	–	–
Konda Maloba	1	–	–	–
Dasa Elu	–	–	–	–
Oka Wacu	–	–	–	–
Katikutana Selatan	1	–	2	–

Lanjutan Tabel/Continued Table 4.4.7

Desa/Kelurahan <i>Village/Kelurahan</i>	Angin Puyuh/ Puting Beliung/ Topan <i>Tornado/Typhoon</i>	Gelombang Pasang Tidal Wave	Abrasi ¹ <i>Abrasion</i>
(1)	(10)	(11)	(12)
Waimanu	–	–	...
Manurara	–	–	...
Dameka	–	–	...
Wailawa	–	–	...
Malinjak	–	–	...
Tanamodu	–	–	...
Konda Maloba	–	–	...
Dasa Elu	–	–	...
Oka Wacu	–	–	...
Katikutana Selatan	–	–	...

Catatan/Note: ¹Data belum tersedia/ *Data not yet available*

Sumber/Source: Badan Pusat Statistik, Pendataan Potensi Desa (Podes), 2021 /BPS-Statistics Indonesia, *Village Potential Data Collecting, 2021*

Tabel
Table 4.4.8

Banyaknya Korban Jiwa Akibat Bencana Alam Menurut Desa/Kelurahan dan Jenis Bencana Alam di Kecamatan Katikutana Selatan, 2023
Number of Fatalities Due to Natural Disasters by Villages/ Kelurahan and Type of Natural Disaster in Katikutana Selatan District, 2023

Desa/Kelurahan <i>Village/Kelurahan</i>	Gempa Bumi <i>Earthquake</i>	Tsunami <i>Tsunami</i>	Gunung Meletus <i>Volcanic Eruption</i>	Tanah Longsor <i>Landslide</i>
(1)	(2)	(3)	(4)	(5)
Waimanu	–	–	–	–
Manurara	–	–	–	–
Dameka	–	–	–	–
Wailawa	–	–	–	–
Malinjak	–	–	–	–
Tanamodu	–	–	–	–
Konda Maloba	–	–	–	–
Dasa Elu	–	–	–	–
Oka Wacu	–	–	–	–
Katikutana Selatan	–	–	–	–

Lanjutan Tabel/Continued Table 4.4.8

Desa/Kelurahan Village/Kelurahan	Banjir Floods	Banjir Bandang Flash Floods	Kekeringan Drought	Kebakaran Hutan dan Lahan Forest and Land Fires
(1)	(6)	(7)	(8)	(9)
Waimanu	–	–	–	–
Manurara	–	–	–	–
Dameka	–	–	–	–
Wailawa	–	–	–	–
Malinjak	–	–	–	–
Tanamodu	–	–	–	–
Konda Maloba	–	–	–	–
Dasa Elu	–	–	–	–
Oka Wacu	–	–	–	–
Katikutana Selatan	–	–	–	–

Lanjutan Tabel/Continued Table 4.4.8

Desa/Kelurahan Village/Kelurahan	Angin Puyuh/ Puting Beliung/ Topan Tornado/Typhoon	Gelombang Pasang Tidal Wave	Abrasi¹ Abrasion
(1)	(10)	(11)	(12)
Waimanu	—	—	...
Manurara	—	—	...
Dameka	—	—	...
Wailawa	—	—	...
Malinjak	—	—	...
Tanamodu	—	—	...
Konda Maloba	—	—	...
Dasa Elu	—	—	...
Oka Wacu	—	—	...
Katikutana Selatan	—	—	...

Catatan/Note: ¹Data belum tersedia/ Data not yet available

Sumber/Source: Badan Pusat Statistik, Pendataan Potensi Desa (Podes), 2021 /BPS-Statistics Indonesia, Village Potential Data Collecting, 2021

Tabel
Table 4.4.9

Keberadaan Fasilitas/Upaya Antisipasi/Mitigasi Bencana Alam Menurut Desa/Kelurahan di Kecamatan Katikutana Selatan, 2023

Existence of Facilities/Efforts for Anticipation/Mitigation of Natural Disasters by Villages/Kelurahan by Villages/Kelurahan in Katikutana Selatan District, 2023

Desa/Kelurahan <i>Village/Kelurahan</i>	Sistem Peringatan Dini Bencana Alam <i>Natural Disaster Early Warning System</i>	Sistem Peringatan Dini Khusus Tsunami <i>Tsunami Early Warning System</i>	Perlengkapan Keselamatan <i>Safety Equipment</i>
(1)	(2)	(3)	(4)
Waimanu	Tidak Ada	Bukan Wilayah Potensi Tsunami	Tidak Ada
Manurara	Ada	Bukan Wilayah Potensi Tsunami	Tidak Ada
Dameka	Tidak Ada	Bukan Wilayah Potensi Tsunami	Tidak Ada
Wailawa	Tidak Ada	Bukan Wilayah Potensi Tsunami	Tidak Ada
Malinjak	Tidak Ada	Bukan Wilayah Potensi Tsunami	Tidak Ada
Tanamodu	Tidak Ada	Bukan Wilayah Potensi Tsunami	Tidak Ada
Konda Maloba	Tidak Ada	Bukan Wilayah Potensi Tsunami	Tidak Ada
Dasa Elu	Tidak Ada	Bukan Wilayah Potensi Tsunami	Tidak Ada
Oka Wacu	Tidak Ada	Bukan Wilayah Potensi Tsunami	Tidak Ada
Katikutana Selatan			

Lanjutan Tabel/Continued Table 4.4.9

Desa/Kelurahan <i>Village/Kelurahan</i>	Rambu-Rambu dan Jalur Evakuasi Bencana <i>Sign and Evacuation Route</i>	Pembuatan, Perawatan, atau Normalisasi: Sungai, Kanal, Tanggul, Parit, Drainase, Waduk, Pantai, dll <i>Manufacture, Maintenance, or Normalization: Rivers, Canals, Embankment, etc</i>
(1)	(5)	(6)
Waimanu	Tidak Ada	Tidak Ada
Manurara	Tidak Ada	Tidak Ada
Dameka	Tidak Ada	Tidak Ada
Wailawa	Tidak Ada	Tidak Ada
Malinjak	Tidak Ada	Tidak Ada
Tanamodu	Tidak Ada	Ada
Konda Maloba	Tidak Ada	Tidak Ada
Dasa Elu	Tidak Ada	Tidak Ada
Oka Wacu	Tidak Ada	Tidak Ada
Katikutana Selatan		

Catatan/Note: ...

Sumber/Source: Badan Pusat Statistik, Pendataan Potensi Desa (Podes), 2021 /BPS-Statistics Indonesia, Village Potential Data Collecting, 2021

Tabel
Table 4.4.10

Banyaknya Desa/Kelurahan yang Memiliki Kelompok Kegiatan Olahraga Menurut Jenis Olahraga dan Ketersediaan Fasilitas/Lapangan Olahraga di Kecamatan Katikutana Selatan, 2023
Number of Villages/Kelurahan Having Sport Activities Groups by Type of Sport and Availability of Sport Facilities/Fields in Katikutana Selatan District, 2023

Jenis Olahraga <i>Type of Sport</i>	Kondisi Fasilitas/Lapangan Olahraga <i>Condition of Sport Facilities/Fields</i>			Tidak Ada Fasilitas/ Lapangan Olahraga <i>No Sport Facilities/ Fields</i>
	Baik	Rusak Sedang	Rusak Parah	
(1)	(2)	(3)	(4)	(5)
Sepak Bola/ <i>Soccer</i>	2	3	—	4
Bola Voli/ <i>Volley Ball</i>	1	4	—	4
Bulu Tangkis/ <i>Badminton</i>	—	—	—	9
Bola Basket/ <i>Basket Ball</i>	—	—	—	9
Tenis Lapangan/ <i>Court Tennis</i>	—	—	—	9
Tenis Meja/ <i>Table Tennis</i>	1	—	—	8
Futsal	—	—	—	9
Renang/ <i>Swimming</i>	—	—	—	9
Bela Diri/ <i>Martial Arts</i>	—	—	—	9
Bilyard/ <i>Billiards</i>	—	—	—	9
Fitnes, Aerobik, dll/ <i>Fitness, Aerobics, etc</i>	—	—	—	9
Lainnya/ <i>Others</i>	—	—	—	9

Catatan/Note: ...

Sumber/Source: Badan Pusat Statistik, Pendataan Potensi Desa (Podes), 2021 /BPS-Statistics Indonesia, Village Potential Data Collecting, 2021

BAB
5

PERTANIAN
AGRICULTURE



1.600 kw
**Nangka/
Jackfruit**

600 kw
**Pisang/
Banana**



1.739 kw
**Cabai Rawit/
Chili**

1.000 kw
**Petsai/
Chinese Cabbage**



PENJELASAN TEKNIS

1. Lahan sawah adalah lahan pertanian yang berpetak-petak dan dibatasi oleh pematang (galengan), saluran untuk menahan/menyalurkan air, yang biasanya ditanami padi sawah tanpa memandang dari mana diperoleh atau status lahan tersebut. Lahan yang dimaksud termasuk lahan yang terdaftar di Pajak Bumi Bangunan, luran Pembangunan Daerah, lahan bengkok, lahan serobotan, lahan rawa yang ditanami padi dan lahan bekas tanaman tahunan yang telah dijadikan sawah, baik yang ditanami padi, palawija atau tanaman semusim lainnya
2. Tanaman sayuran dan buahbuahan semusim adalah tanaman sumber vitamin, garam mineral dan lain-lain yang dikonsumsi dari bagian tanaman yang berupa daun, bunga, buah, dan umbinya, yang berumur kurang dari satu tahun.

TECHNICAL NOTES

1. *Rice fields are agricultural land that is divided into plots and is limited by embankments (galengan), channels to hold/channel water, which is usually planted with lowland rice regardless of where it was obtained or the status of the land. The land in question includes land registered with the Land Building Tax, Regional Development Fee, rooked land, serobotan land, swamp land planted with rice and land of former annual crops that have been converted into rice fields, whether planted with rice, secondary crops or other seasonal crops*
2. *Seasonal vegetable and fruit plants are plants that are a source of vitamins, mineral salts and others which are consumed from plant parts containing leaves, flowers, fruits, and tubers, which are consumed for less than one year.*

ULASAN

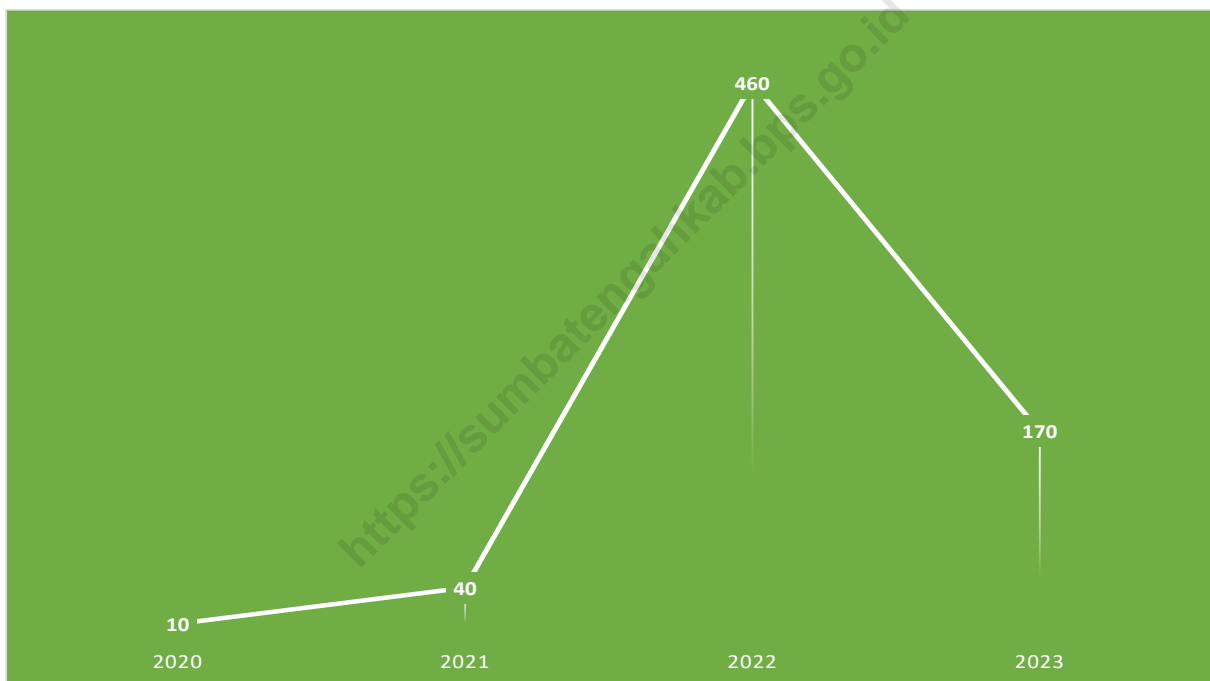
Bab 05 menampilkan tentang Pertanian. Gambar 5.1 menunjukkan produksi tomat di Kecamatan Katikutana Selatan dari tahun 2020-2023. Pada gambar terlihat bahwa dalam rentang 4 tahun terakhir terjadi fluktuatif dalam produksi tomat. Jumlah produksi tomat tertinggi terjadi pada tahun 2022 yaitu sebesar 460 kuintal.

Pada gambar 5.2 menggambarkan jumlah produksi Pepaya dalam rentang waktu 2020-2023 di Kecamatan Katikutana Selatan. Pada gambar terlihat grafik pada rentang waktu 4 tahun menunjukkan peningkatan. Tertinggi terjadi pada tahun 2023 yaitu sebanyak 155 kuintal

DESCRIPTION

Chapter 05 presents about Agriculture. Figure 5.1 shows tomato production in South Katikutana District from 2020-2023. The figure shows that in the last 4 years there has been a fluctuation in tomato production. The highest amount of tomato production occurred in 2022, which was 460 quintals.

Figure 5.2 illustrates the amount of Papaya production in the 2020-2023 period in South Katikutana District. The figure shows a graph over a period of 4 years showing an increase. The highest occurred in 2023, which was 155 quintals.

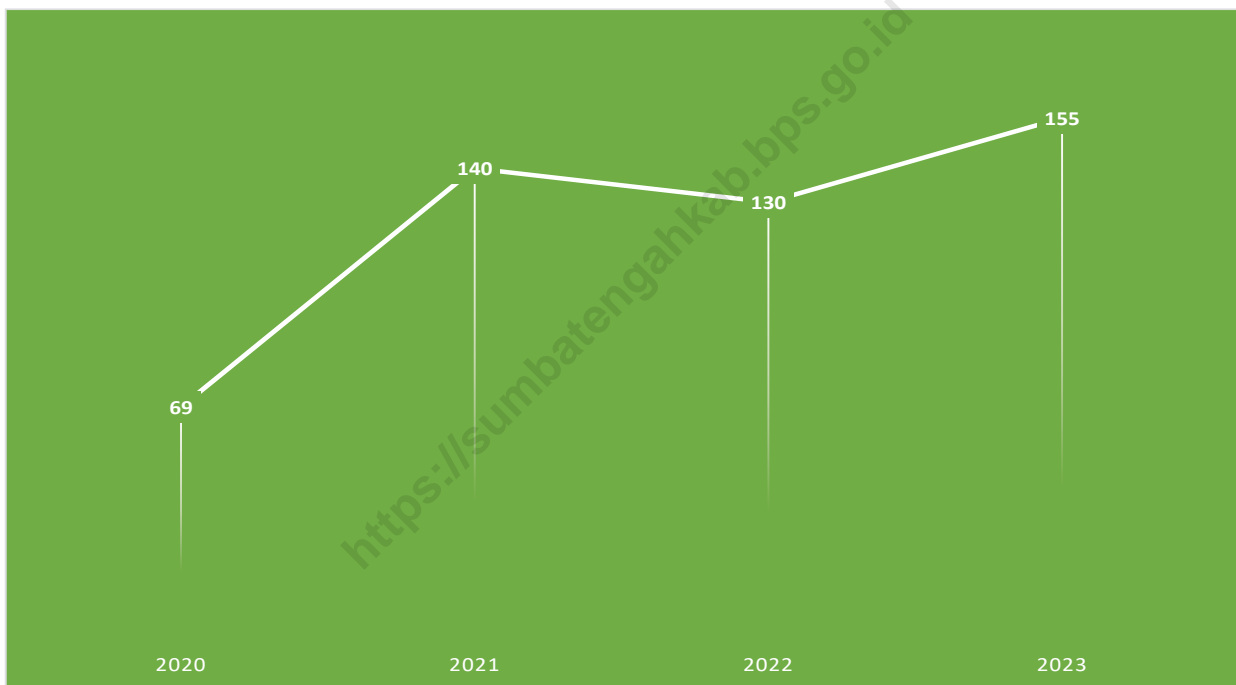


Sumber/Source : Badan Pusat Statistik, Statistik Pertanian Hortikultura SPH-SBS/BPS-Statistics Indonesia, Agricultural Statistic for Horticulture SPH-SBS

Gambar
Figures

5.1

Produksi Tomat (kuintal) di Kecamatan Katikutana Selatan, 2020-2023
Tomato Production (quintal) in Katikutana Selatan District, 2020-2023



Sumber/Source : Badan Pusat Statistik, Statistik Pertanian Hortikultura SPH-SBS/BPS-Statistics Indonesia, Agricultural Statistic for Horticulture SPH-SBS

Gambar 5.2
Figures

Produksi Pepaya (kuintal) di Kecamatan Katikutana Selatan, 2020-2023
Papaya Production (quintal) in Katikutana Selatan District, 2020-2023

5.1 HORTIKULTURA HORTICULTURE

Tabel 5.1.1 Luas Panen Tanaman Sayuran dan Buah-buahan Semusim Menurut Jenis Tanaman di Kecamatan Katikutana Selatan (ha), 2020–2023
Table 5.1.1 Harvested Area of Seasonal Vegetables and Fruits by Kind of Plant in Katikutana Selatan District (ha), 2020–2023

Jenis Tanaman Kind of Plants	2020	2021	2022	2023
(1)	(2)	(3)	(4)	(5)
Sayuran/Vegetables:				
Bawang Daun/ Scallion	–	–	–	1
Bawang Merah/ Shallots	2	12	–	–
Bawang Putih/ Garlic	–	–	–	9
Bayam/ Spinach	7	7	10	5
Buncis/ string bean	8	7	6	21
Cabai Rawit/ Chili/Cayenne Pepper	18	10	29	7
Kacang Panjang/ Long Beans	6	6	13	14
Kangkung/ Water Spinach	9	7	10	1
Kembang Kol/ Cauliflower	–	–	–	–
Kentang/ Potato	–	–	–	3
Ketimun/ Cucumber	1	1	3	1
Kubis/ Cabbage	2	–	–	–
Labu Siam/ Chayote	1	–	–	–
Paprika/ Bell Pepper	–	–	–	7
Petsai/Sawi/ Chinese Cabbage/ mustard green	5	7	5	1
Terung/ Eggplant	4	3	6	4
Tomat/ Tomato	1	4	9	1

Lanjutan Tabel/Continued Table 5.1.1

Jenis Tanaman <i>Kind of Plants</i>	2020	2021	2022	2023
(1)	(2)	(3)	(4)	(5)
Sayuran/Vegetables:				
Wortel/ <i>Carrot</i>	–	–	–	2
Cabai Besar/TW/Teropong / <i>Chili/Big chili</i>	6	1	1	–
Cabai Keriting / <i>Chili/Curly chili</i>	...	2	–	–
Buah–buahan/Fruits:				
Melon/ <i>Melon</i>	–	–	–	–
Semangka/ <i>Water Melon</i>	–	1	–	–
Stroberi/ <i>Strawberry</i>	–	–	–	4

Catatan/Note: ...

Sumber/Source: Badan Pusat Statistik, Statistik Pertanian Hortikultura SPH-SBS/BPS-Statistics Indonesia, *Agricultural Statistic for Horticulture SPH-SBS*

Tabel
Table 5.1.2

Produksi Tanaman Sayuran dan Buah-buahan Semusim Menurut Jenis Tanaman di Kecamatan Katikutana Selatan (kuintal), 2020–2023
Production of Seasonal Vegetables and Fruits by Kind of Plant in Katikutana Selatan District (quintal), 2020–2023

Jenis Tanaman Kind of Plants	2020	2021	2022	2023
(1)	(2)	(3)	(4)	(5)
Sayuran/Vegetables:				
Bawang Daun/ <i>Scallion</i>	–	–	–	–
Bawang Merah/ <i>Shallots</i>	120	40	–	80
Bawang Putih/ <i>Garlic</i>	–	–	–	–
Bayam/ <i>Spinach</i>	40	25	64	558
Buncis/ <i>string bean</i>	100	32	130	140
Cabai Rawit/ <i>Chili/Cayenne Pepper</i>	250	136	522	1.739
Kacang Panjang/ <i>Long Beans</i>	120	75	680	590
Kangkung/ <i>Water Spinach</i>	60	38	114	503
Kembang Kol/ <i>Cauliflower</i>	–	–	–	80
Kentang/ <i>Potato</i>	–	–	–	–
Ketimun/ <i>Cucumber</i>	15	10	120	150
Kubis/ <i>Cabbage</i>	200	–	–	100
Labu Siam/ <i>Chayote</i>	40	–	–	–
Paprika/ <i>Bell Pepper</i>	–	–	–	–

Lanjutan Tabel/Continued Table 5.1.2

Jenis Tanaman <i>Kind of Plants</i>	2020	2021	2022	2023
(1)	(2)	(3)	(4)	(5)
Sayuran/Vegetables:				
Petsai/Sawi/ <i>Chinese Cabbage/ mustard green</i>	123	44	50	1.000
Terung/ <i>Eggplant</i>	80	25	220	630
Tomat/ <i>Tomato</i>	10	40	460	170
Wortel/ <i>Carrot</i>	–	–	–	50
Cabai Besar/TW/Teropong / <i>Chili/Big chili</i>	80	14	10	60
Cabai Keriting/ <i>Chili/Curly chili</i>	...	9	–	–
Buah–buahan/Fruits:				
...

Catatan/Note: ...

Sumber/Source: Badan Pusat Statistik, Statistik Pertanian Hortikultura SPH-SBS/BPS-Statistics Indonesia, *Agricultural Statistic for Horticulture SPH-SBS*

Tabel 5.1.3 Luas Panen Tanaman Biofarmaka Menurut Jenis Tanaman di Kecamatan Katikutana Selatan (m²), 2020–2023
Table *Harvested Area of Medicinal Plants by Kind of Plant in Katikutana Selatan District (m²), 2020–2023*

Jenis Tanaman <i>Kind of Plants</i>	2020	2021	2022	2023
(1)	(2)	(3)	(4)	(5)
Jahe/ <i>Ginger</i>	–	–	–	–
Kapulaga/ <i>Java Cardamom</i>	–	–	–	–
Keji Beling/ <i>Verbenaceae</i>	–
Kencur/ <i>East Indian Galangal</i>	–	–	–	–
Kunyit/ <i>Turmeric</i>	–	–	–	–
Laos/Lengkuas/ <i>Galanga</i>	–	–	–	–
Lempuyang/ <i>Zingiber Aromaticum</i>	–	–	–	–
Lidah Buaya/ <i>Aloevera</i>	–	–	–	–
Sambiloto/ <i>King of Bitter</i>	–	–	–	–
Temuireng/ <i>Black Turmeric</i>	–	–	–	–
Temukunci/ <i>Chinese Keys</i>	–	–	–	–
Temulawak/ <i>Java Turmeric</i>	–	–	–	–
Serai/ <i>Lemongrass</i>	...	–	–	–

Catatan/Note: ...

Sumber/Source: Badan Pusat Statistik, Statistik Pertanian Hortikultura SPH-TBF/BPS-Statistics Indonesia, Agricultural Statistic for Horticulture SPH-TBF

Tabel 5.1.4 **Produksi Tanaman Biofarmaka Menurut Jenis Tanaman di Kecamatan Katikutana Selatan (kg), 2020–2023**
Table **Production of Medicinal Plants by Kind of Plant in Katikutana Selatan District (kg), 2020–2023**

Jenis Tanaman <i>Kind of Plants</i>	2020	2021	2022	2023
(1)	(2)	(3)	(4)	(5)
Jahe/ <i>Ginger</i>	–	–	–	–
Kapulaga/ <i>Java Cardamom</i>	–	–	–	–
Keji Beling/ <i>Verbenaceae</i>	–
Kencur/ <i>East Indian Galangal</i>	–	–	–	–
Kunyit/ <i>Turmeric</i>	–	–	–	–
Laos/Lengkuas/ <i>Galanga</i>	–	–	–	–
Lempuyang/ <i>Zingiber Aromaticum</i>	–	–	–	–
Lidah Buaya/ <i>Aloevera</i>	–	–	–	–
Mahkota Dewa/ <i>Phaleria Macrocarpa</i>	–	–	–	–
Mengkudu/Pace/ <i>Indian Mulberry</i>	–	–	–	–
Sambiloto/ <i>King of Bitter</i>	–	–	–	–
Temuireng/ <i>Black Turmeric</i>	–	–	–	–
Temukunci/ <i>Chinese Keys</i>	–	–	–	–
Temulawak/ <i>Java Turmeric</i>	–	–	–	–
Jeruk Nipis/ <i>Lime</i>	...	–	–	–
Serai / <i>Lemongrass</i>	...	–	–	–

Catatan/Note: ...

Sumber/Source: Badan Pusat Statistik, Statistik Pertanian Hortikultura SPH-TBF/BPS-Statistics Indonesia, Agricultural Statistic for Horticulture SPH-TBF

Tabel
Table 5.1.5

**Luas Panen Tanaman Hias Menurut Jenis Tanaman di
Kecamatan Katikutana Selatan (m²), 2020–2023**
**Harvested Area of Ornamental Plants by Kind of Plant in
Katikutana Selatan District (m²), 2020–2023**

Jenis Tanaman Kind of Plants	2020	2021	2022	2023
(1)	(2)	(3)	(4)	(5)
Anthurium Bunga/ <i>Flamingo Lily Flower</i>	–	–	–	–
Anthurium Daun/ <i>Anthurium</i>	–
Anyelir/ <i>Carnation</i>	–
Balanceng/ <i>Dieffenbacia</i>	–
Dracaena/ <i>Dracaena</i>	–	–	–	–
Euphorbia/ <i>Euphorbia</i>	–
Gladiol/ <i>Gladiol</i>	–
Hanjuang/ <i>Cordyline</i>	–	–	–	–
Herbras/ <i>Gerbera</i>	–	–	–	–
Kamboja Jepang/ <i>Adenium</i>	–
Keladi Hias/ <i>Caladium</i>	–
Krisan/ <i>Chrysantemum</i>	–	–	–	–
Mawar/ <i>Rose</i>	–	–	–	–
Melati/ <i>Jasmine</i>	–	–	–	–
Monstera/ <i>Monstera</i>	–
Pakis/ <i>Leather Leaf Fern</i>	–	–	–	–
Pedang-Pedangan/ <i>Sansevieria</i>	–	–	–	–
Philodendron/ <i>Philodendron</i>	–	–	–	–

Lanjutan Tabel/Continued Table 5.1.5

Jenis Tanaman <i>Kind of Plants</i>	2020	2021	2022	2023
(1)	(2)	(3)	(4)	(5)
Pisang-Pisangan/ <i>Heliconia</i>	—	—	—	—
Sedap Malam/ <i>Tuberose</i>	—	—	—	—
Soka/ <i>Ixora</i>	—	—	—	—
Sri Rejeki/ <i>Aglaonema</i>	—	—	—	—
Anggrek Potong/ <i>Cut Orchid</i>	...	—	—	—
Anggrek Pot/ <i>Orchid Potted Orchid</i>	...	—	—	—
Bromelia	...	—	—	—
Bugenvil	...	—	—	—
Puring/ <i>Croton</i>	...	—	—	—

Catatan/Note: ...

Sumber/Source: Badan Pusat Statistik, Statistik Pertanian Hortikultura SPH-TH/BPS-Statistics Indonesia, Agricultural Statistik for Horticulture SPH-TH

Tabel 5.1.6 **Produksi Tanaman Hias Menurut Jenis Tanaman di Kecamatan Katikutana Selatan (tangkai), 2020–2023**
Table **Production of Ornamental Plants by Kind of Plant n Katikutana Selatan District (stalks), 2020–2023**

Jenis Tanaman Kind of Plants	2020	2021	2022	2023
(1)	(2)	(3)	(4)	(5)
Anthurium Bunga/ <i>Flamingo Lily Flowe</i>	–	–	–	–
Anyelir/ <i>Carnation</i>	–
Gladiol/ <i>Gladiol</i>	–
Herbras/ <i>Gerbera</i>	–	–	–	–
Krisan/ <i>Chrysantemum</i>	–	–	–	–
Mawar/ <i>Rose</i>	–	–	–	–
Pisang-Pisangan/ <i>Heliconia</i>	–	–	–	–
Sedap Malam/ <i>Tuberose</i>	–	–	–	–
Anggrek Potong/ <i>Cut Orchid</i>	...	–	–	–

Catatan/Note: ...

Sumber/Source: Badan Pusat Statistik, Statistik Pertanian Hortikultura SPH-TH/BPS-Statistics Indonesia, Agricultural Statistik for Horticulture SPH-TH

Tabel
Table 5.1.7

Produksi Buah-Buahan dan Sayuran Tahunan Menurut Jenis Tanaman di Kecamatan Katikutana Selatan (kuintal), 2020–2023

Production of Annual Fruits and Vegetables by Kind of Plant in Katikutana Selatan District (quintal), 2020–2023

Jenis Tanaman <i>Kind of Plants</i>	2020	2021	2022	2023
(1)	(2)	(3)	(4)	(5)
Buah–Buahan/Fruits:				
Alpukat/ <i>Avocado</i>	110	200	410	–
Anggur/ <i>Grape</i>	–	–	–	–
Apel/ <i>Apple</i>	–	–	–	–
Belimbing/ <i>Star Fruit</i>	–	–	–	–
Duku/Langsat/Kokosan/ <i>Duku</i>	–	–	–	–
Durian/ <i>Durian</i>	–	–	–	–
Jambu Air/ <i>Water Apple</i>	10	300	170	80
Jambu Biji/ <i>Guava</i>	149	400	300	310
Jengkol/ <i>Jengkol</i>	–	–	–	–
Jeruk Besar/ <i>Pomelo</i>	680	1.600	1.100	400
Jeruk Siam/Keprok/ <i>Orange/Tangerine</i>	–	–	–	–
Mangga/ <i>Mango</i>	850	350	365	300
Manggis/ <i>Mangosteen</i>	–	–	–	–
Nangka/Cempedak/ <i>Jackfruit</i>	2.100	2.000	1.700	1.600
Nenas/ <i>Pineapple</i>	87	125	170	200
Pepaya/ <i>Papaya</i>	69	140	130	155
Pisang/ <i>Banana</i>	–	100	550	600
Rambutan/ <i>Rambutan</i>	8	40	–	–
Salak/ <i>Snakefruit</i>	22	30	70	50

Jenis Tanaman <i>Kind of Plants</i>	2020	2021	2022	2023
(1)	(2)	(3)	(4)	(5)
Sawo/ <i>Sapodilla/Sawo</i>	–	–	40	80
Sirsak/ <i>Soursop</i>	48	60	140	200
Sukun/ <i>Breadfruit</i>	15	30	100	120
Buah naga/ <i>Dragon fruit</i>	...	–	–	–
Lemon	...	–	–	–
Lengkeng/ <i>Dimocarpus Longan</i>	...	–	–	–
Sayuran/Vegetables:				
...

Catatan/Note: ...

Sumber/Source: Badan Pusat Statistik, Statistik Pertanian Hortikultura SPH-BST/BPS-Statistics Indonesia, *Agricultural Statistic for Horticulture SPH-BST*

5.2 PERKEBUNAN PLANTATION

Tabel 5.2.1 Luas Areal dan Produksi Tanaman Kelapa di Kecamatan Katikutana Selatan, 2012 - 2023
Table Area and Production of Coconut Plantations in Katikutana Selatan District, 2012 - 2023

Tahun	Luas Lahan (ha)			Jumlah	Jumlah Produksi (Ton)
	Belum Menghasilkan	Sudah Menghasilkan	Tidak Menghasilkan		
(1)	(2)	(3)	(4)	(5)	(6)
2012	292	71	18	381	21,00
2013	272	71	18	361	21,00
2014	187	155	72	414	106,00
2015	102	195	16	313	68,25
2016	187	155	72	414	106,00
2017	187	155	72	414	106,00
2018 ¹
2019	188	155	72	415	50,38
2020	165	155	43	363	51,93
2021	213	155	43	411	149,10
2022 ¹
2023 ¹

Catatan/Note: ¹2 Data belum tersedia/ Data not yet available

Sumber/Source: Dinas Pertanian dan Ketahanan Pangan Kabupaten Sumba Tengah/ Department of Agriculture and Food Security of Central Sumba Regency

Tabel
Table 5.2.2

Luas Areal dan Produksi Tanaman Kopi di Kecamatan Katikutana Selatan, 2012 - 2023
Area and Production of Coffee Plants in Katikutana Selatan District, 2012 - 2023

Tahun	Luas Lahan (ha)			Jumlah	Jumlah Produksi (Ton)
	Belum Menghasilkan	Sudah Menghasilkan	Tidak Menghasilkan		
(1)	(2)	(3)	(4)	(5)	(6)
2012	107	73	15	195	21,00
2013	91	73	15	179	21,00
2014	228	44	18	290	21,00
2015	186	91	11	288	40,95
2016	385	44	18	447	21,00
2017	577,19	139,71	18	734,90	212,42
2018 ¹
2019	672,19	140,71	18	830,9	63,32
2020	456	211	18	685	89,68
2021	456	211	18	685	89,68
2022 ¹
2023 ¹

Catatan/Note: ¹ Data belum tersedia/ Data not yet available

Sumber/Source: Dinas Pertanian dan Ketahanan Pangan Kabupaten Sumba Tengah/ Department of Agriculture and Food Security of Central Sumba Regency

Tabel
Table 5.2.3

**Luas Areal dan Produksi Tanaman Coklat/Kakao di
Kecamatan Katikutana Selatan, 2012 - 2023**
*Area and Production of Cocoa Plants in Katikutana Selatan
District, 2012 - 2023*

Tahun	Luas Lahan (ha)			Jumlah	Jumlah Produksi (Ton)
	Belum Menghasilkan	Sudah Menghasilkan	Tidak Menghasilkan		
(1)	(2)	(3)	(4)	(5)	(6)
2012	77	24,50	13	113,50	3,00
2013	44	24,50	13	81,50	3,00
2014	9	19	11	39	6,00
2015	57	30	13	100,50	7,05
2016	65	19	11	127,00	6,00
2017	118,70	29,80	11	159,50	38,40
2018 ¹
2019	118,7	29,8	11	159,5	7
2020	118,70	29,80	11	159,50	6,73
2021	119	30	11	160	6,73
2022 ¹
2023 ¹

Catatan/Note: ¹Data belum tersedia/ *Data not yet available*

Sumber/Source: Dinas Pertanian dan Ketahanan Pangan Kabupaten Sumba Tengah/ *Department of Agriculture and Food Security of Central Sumba Regency*

Tabel
Table 5.2.4

**Luas Areal dan Produksi Tanaman Jambu Mete di
Kecamatan Katikutana Selatan, 2012 - 2023**
**Area and Production of Cashew Plants in Katikutana
Selatan District, 2012 - 2023**

Tahun	Luas Lahan (ha)			Jumlah	Jumlah Produksi (Ton)
	Belum Menghasilkan	Sudah Menghasilkan	Tidak Menghasilkan		
(1)	(2)	(3)	(4)	(5)	(6)
2012	–	49,5	512,5	565	17,33
2013	–	20	10	30	7,00
2014	–	10	451	461	22,00
2015	–	20	5	25	10,00
2016	–	10	451	461	22,00
2017	–	10	451	461	22,00
2018 ¹
2019	102	10	451	563	3,5
2020	102	10	175	287	4,10
2021	102	10	175	287	4,10
2022 ¹
2023 ¹

Catatan/Note: ¹Data belum tersedia/ Data not yet available

Sumber/Source: Dinas Pertanian dan Ketahanan Pangan Kabupaten Sumba Tengah/ Department of Agriculture and Food Security of Central Sumba Regency

Tabel
Table 5.2.5

Luas Areal dan Produksi Tanaman Pinang di Kecamatan Katikutana Selatan, 2012 - 2023
Area and Production of Areca Nut Plants in Katikutana Selatan District, 2012 - 2023

Tahun	Luas Lahan (ha)			Jumlah	Jumlah Produksi (Ton)
	Belum Menghasilkan	Sudah Menghasilkan	Tidak Menghasilkan		
(1)	(2)	(3)	(4)	(5)	(6)
2012	63	60,50	18	141,50	21,18
2013	61	60,50	18	139,60	21,18
2014	95	65	90	250	20,00
2015	56	60,50	13	129,50	27,23
2016	99	65	90	254	20,00
2017	99	65	90	254	20,00
2018 ¹
2019	100	66	89	255	29,7
2020	85	66	89	240	29,04
2021	85	66	89	240	29,04
2022 ¹
2023 ¹

Catatan/Note: ¹Data belum tersedia/ Data not yet available

Sumber/Source: Dinas Pertanian dan Ketahanan Pangan Kabupaten Sumba Tengah/ Department of Agriculture and Food Security of Central Sumba Regency

Tabel
Table 5.2.6

Luas Areal dan Produksi Tanaman Sirih di Kecamatan Katikutana Selatan, 2012 - 2023
Area and Production of Betel Plants in Katikutana Selatan District, 2012 - 2023

Tahun	Luas Lahan (ha)			Jumlah	Jumlah Produksi (Ton)
	Belum Menghasilkan	Sudah Menghasilkan	Tidak Menghasilkan		
(1)	(2)	(3)	(4)	(5)	(6)
2012	49	57	20	126	13,34
2013	6	12	6	24	2,81
2014	48	34	13	95	10,00
2015	5	8	2	6	3,60
2016	48	34	13	95	10,00
2017	50,50	34	13	97,50	10,00
2018 ¹
2019	50,9	36	14	100,9	14,4
2020	23	26	9	58	10,92
2021	23	26	9	58	10,92
2022 ¹
2023 ¹

Catatan/Note: ¹Data belum tersedia/ Data not yet available

Sumber/Source: Dinas Pertanian dan Ketahanan Pangan Kabupaten Sumba Tengah/ Department of Agriculture and Food Security of Central Sumba Regency

5.3 PERTANIAN AGRICULTURE

Tabel 5.3.1 Luas Panen, Produksi dan Rata-rata Produksi Tanaman Pangan Dirinci Menurut Jenis Komoditi di Kecamatan Katikutana Selatan, 2023
Harvested Area, Production and Average Production of Food Crops Detailed by Commodity Type in Katikutana Selatan District, 2023

Komoditi	Luas Panen (Ha)	Produksi (Ton)	Rata-rata Produksi (kuintal//ha)
(1)	(2)	(3)	(4)
Padi :	3.047	14.778	48,50
- Padi Sawah			
- Padi Ladang			
Jagung	1.599	9.578	59,90
Ubi Kayu	83	664	80,00
Ubi Jalar	41	217	52,93
Kacang Tanah	–	–	–
Kacang Hijau	63	75,60	12,00
Kacang Kedelai	92	47	5,11

Catatan/Note: ...

Sumber/Source: Dinas Pertanian dan Ketahanan Pangan Kabupaten Sumba Tengah/ Department of Agriculture and Food Security of Central Sumba Regency

Tabel
Table 5.3.2

Luas Panen, Produksi dan Rata-rata Produksi Padi di Kecamatan Katikutana Selatan, 2012 - 2023
Harvested Area, Production and Average Rice Production in Katikutana Selatan District, 2012 - 2023

Tahun	Luas Panen (Ha)	Produksi (Ton)	Rata-rata Produksi (kuintal/ha)
(1)	(2)	(3)	(4)
2012	652	2 707,20	41,52
2013	1 936	6 046	31,22
2014	1 730	4 096	23,68
2015	1 482	4 395,87	29,66
2016 ¹
2017	1 824	3 869	21,20
2018	1 914	3 095,77	16,17
2019	2 847	5 666	19,90
2020	2 214	9 077	4,1
2021	3 382	17 687,86	52,30
2022 ¹
2023	3.047	14.778	48,50

Catatan/Note: ¹Data belum tersedia/ *Data not yet available*

Sumber/Source: Dinas Pertanian dan Ketahanan Pangan Kabupaten Sumba Tengah/ *Department of Agriculture and Food Security of Central Sumba Regency*

Tabel
Table 5.3.3

Luas Panen, Produksi dan Rata-rata Produksi Jagung di Kecamatan Katikutana Selatan, 2012 - 2023
Harvested Area, Production and Average Corn Production in Katikutana Selatan District, 2012 - 2023

Tahun	Luas Panen (Ha)	Produksi (Ton)	Rata-rata Produksi (kuintal/ha)
(1)	(2)	(3)	(4)
2012	806	2 839,70	35,23
2013	922	2 796	30,33
2014	706	1 911	27,07
2015	717	2 419,86	33,74
2016 ¹
2017	561	842	15,00
2018	983	3 025,37	30,773
2019	947	2 861	30,21
2020	1 041	4 685	45,2
2021	1 568	6 899	44
2022 ¹
2023	1.599	9.578	59,90

Catatan/Note: ¹Data belum tersedia/ Data not yet available

Sumber/Source: Dinas Pertanian dan Ketahanan Pangan Kabupaten Sumba Tengah/ Department of Agriculture and Food Security of Central Sumba Regency

Tabel
Table 5.3.4

Luas Panen, Produksi dan Rata-rata Produksi Ubi Kayu di Kecamatan Katikutana Selatan, 2012 - 2023
Harvested Area, Production and Average Cassava Production in Katikutana Selatan District, 2012 - 2023

Tahun	Luas Panen (Ha)	Produksi (Ton)	Rata-rata Produksi (kuintal/ha)
(1)	(2)	(3)	(4)
2012	612	99,29	6 076,70
2013	237	100,38	2 379
2014	1 200	108,524	1 085
2015	135	11,29	1 572,44
2016 ¹
2017	94	–	–
2018	131	130	9,923
2019	54	854.06	158.16
2020	178	1397,3	79,0
2021	176	2 112	120
2022 ¹
2023	83	664	80,00

Catatan/Note: ¹Data belum tersedia/ Data not yet available

Sumber/Source: Dinas Pertanian dan Ketahanan Pangan Kabupaten Sumba Tengah/ Department of Agriculture and Food Security of Central Sumba Regency

Tabel 5.3.5 Luas Panen, Produksi dan Rata-rata Produksi Ubi Jalar di Kecamatan Katikutana Selatan, 2012 - 2023
Table *Harvested Area, Production and Average Production of Sweet Potatoes in Katikutana Selatan District, 2012 - 2023*

Tahun	Luas Panen (Ha)	Produksi (Ton)	Rata-rata Produksi (kuintal/ha)
(1)	(2)	(3)	(4)
2012	745	6 054,70	81,27
2013	21	167	79,72
2014	2 511	83	75,01
2015	22	168,25	76,47
2016 ¹
2017	38	–	–
2018	41	–	–
2019	23	155,99	67,82
2020	36	32,4	8,0
2021	169	1 352	80
2022 ¹
2023	41	217	52,93

Catatan/Note: ¹Data belum tersedia/ *Data not yet available*

Sumber/Source: Dinas Pertanian dan Ketahanan Pangan Kabupaten Sumba Tengah/ *Department of Agriculture and Food Security of Central Sumba Regency*

Tabel
Table 5.3.6

Luas Panen, Produksi dan Rata-rata Produksi Kacang Tanah di Kecamatan Katikutana Selatan, 2012 - 2023
Harvested Area, Production and Average Production of Peanuts in Katikutana Selatan District, 2012 - 2023

Tahun	Luas Panen (Ha)	Produksi (Ton)	Rata-rata Produksi (kuintal/ha)
(1)	(2)	(3)	(4)
2012	40	48,80	12,20
2013	10	12	12,13
2014	19	14	7,28
2015	3	2,86	9,53
2016 ¹
2017
2018
2019
2020	—	—	—
2021	—	—	—
2022 ¹
2023	—	—	—

Catatan/Note: ¹Data belum tersedia/ *Data not yet available*

Sumber/Source: Dinas Pertanian dan Ketahanan Pangan Kabupaten Sumba Tengah/ *Department of Agriculture and Food Security of Central Sumba Regency*

Tabel
Table 5.3.7

Luas Panen, Produksi dan Rata-rata Produksi Kacang Hijau di Kecamatan Katikutana Selatan, 2012 - 2023
Harvested Area, Production and Average Production of Green Beans in Katikutana Selatan District, 2012 - 2023

Tahun	Luas Panen (Ha)	Produksi (Ton)	Rata-rata Produksi (kuintal/ha)
(1)	(2)	(3)	(4)
2012	85	81,30	9,57
2013	24	22	9,21
2014
2015
2016 ¹
2017	44
2018	50	48,78	9.756
2019	50	18.35	3.67
2020	1	1	7,0
2021	1	8	80
2022 ¹
2023	63	75,60	12,00

Catatan/Note: ¹Data belum tersedia/ Data not yet available

Sumber/Source: Dinas Pertanian dan Ketahanan Pangan Kabupaten Sumba Tengah/ Department of Agriculture and Food Security of Central Sumba Regency

Tabel
Table 5.3.8

**Luas Panen, Produksi dan Rata-rata Produksi Kacang
Kedelai di Kecamatan Katikutana Selatan, 2012 - 2023**
**Harvested Area, Production and Average Production of
Soybeans in Katikutana Selatan District, 2012 - 2023**

Tahun	Luas Panen (Ha)	Produksi (Ton)	Rata-rata Produksi (kuintal/ha)
(1)	(2)	(3)	(4)
2012
2013	45	47	10,53
2014	18	17	9,48
2015
2016 ¹
2017	94	68	7,20
2018	31	0,27	0.087
2019
2020	1	1	8,0
2021	20	140	70
2022 ¹
2023	92	47,00	5,11

Catatan/Note: ¹Data belum tersedia/ *Data not yet available*

Sumber/Source: Dinas Pertanian dan Ketahanan Pangan Kabupaten Sumba Tengah/ *Department of Agriculture and Food Security of Central Sumba Regency*

5.4 PETERNAKAN FARM

Tabel 5.4.1 Banyaknya Ternak Besar menurut Jenisnya dan Desa/
Table *Number of Large Livestock by Type and Village/Kelurahan
in Katikutana Selatan District, 2023*

Kelurahan/Desa	Sapi	Kerbau	Kuda
(1)	(2)	(3)	(4)
01. Waimanu	4	369	88
02. Manurara	2	171	60
03. Dameka	2	224	102
04. Wailawa	4	196	133
05. Malinjak	165	315	104
06. Tanamodu	68	328	82
07. Konda Maloba	48	259	72
08. Dasa Elu	176	51	36
09. Oka Wacu	156	107	46
Katikutana Selatan	625	2020	723

Catatan/Note: ...

Sumber/Source: Dinas Peternakan Kabupaten Sumba Tengah / *Central Sumba District Animal Husbandry Service*

Tabel
Table 5.4.2

**Banyaknya Ternak Besar menurut Jenisnya dan Desa/
Kelurahan di Kecamatan Katikutana Selatan, 2023**
*Number of Large Livestock by Type and Village/Kelurahan in
Katikutana Selatan District, 2023*

Kelurahan/Desa	Kambing	Domba	Babi
(1)	(2)	(3)	(4)
01. Waimanu	131	–	662
02. Manurara	100	–	445
03. Dameka	169	–	677
04. Wailawa	170	–	742
05. Malinjak	199	–	1.309
06. Tanamodu	165	–	884
07. Konda Maloba	94	–	237
08. Dasa Elu	139	–	713
09. Oka Wacu	118	–	436
Katikutana Selatan	1.285	–	6.105

Catatan/Note: ...

Sumber/Source: Dinas Peternakan Kabupaten Sumba Tengah / Central Sumba District Animal Husbandry Service

Tabel
Table 5.4.3

**Banyaknya Unggas menurut Jenisnya dan Desa/
Kelurahan di Kecamatan Katikutana Selatan, 2023**
*Number of Poultry by Type and Village/Kelurahan in
Katikutana Selatan District, 2023*

Kelurahan/Desa	Ayam Buras	Ayam Pedaging	Itik / Itik Manila
(1)	(2)	(3)	(4)
01. Waimanu
02. Manurara
03. Dameka
04. Wailawa
05. Malinjak
06. Tanamodu
07. Konda Maloba
08. Dasa Elu
09. Oka Wacu
Katikutana Selatan	31.864	86.950	142

Catatan/Note: Data per Kelurahan/Desa belum tersedia/ *Data per kelurahan/village is not yet available*

Sumber/Source: Dinas Peternakan Kabupaten Sumba Tengah / *Central Sumba District Animal Husbandry Service*

BAB 6

PARIWISATA, TRANSPORTASI, DAN KOMUNIKASI TOURISM, TRANSPORTATION, AND COMMUNICATION



Panjang Jalan di Kecamatan Katikutana Selatan 197 km²

PENJELASAN TEKNIS

1. Konsep dan definisi pariwisata mengikuti rekomendasi United Nation World Tourism Organization (UNWTO) dan International Union of Office Travel Organization
2. Hotel adalah penyediaan akomodasi secara harian berupa kamar-kamar di dalam satu bangunan yang dapat dilengkapi dengan jasa pelayanan makan dan minum, kegiatan hiburan dan atau fasilitas lainnya. Hotel terdiri dari hotel berbintang dan hotel non- bintang

TECHNICAL NOTES

1. *The concept and definition of tourism refer to the recommendation of the United Nation World Tourism Organization (UNWTO) and International Union of Office Travel Organization*
2. *Hotel is a daily supply of accommodation rooms within a building which can be equipped with eating and drinking services, entertainment activities and/or other facilities. Hotel consists of a classified hotel and a non-classified hotel*

ULASAN

Bab 06 menampilkan data tentang pariwisata, transportasi, dan komunikasi. Gambar 6.1 menunjukkan jenis permukaan jalan darat terluas di Kecamatan Katikutana Selatan. Pada gambar terlihat bahwa kondisi jalan di Kecamatan Katikutana Selatan didominasi oleh jenis permukaan jalan berupa aspal/beton

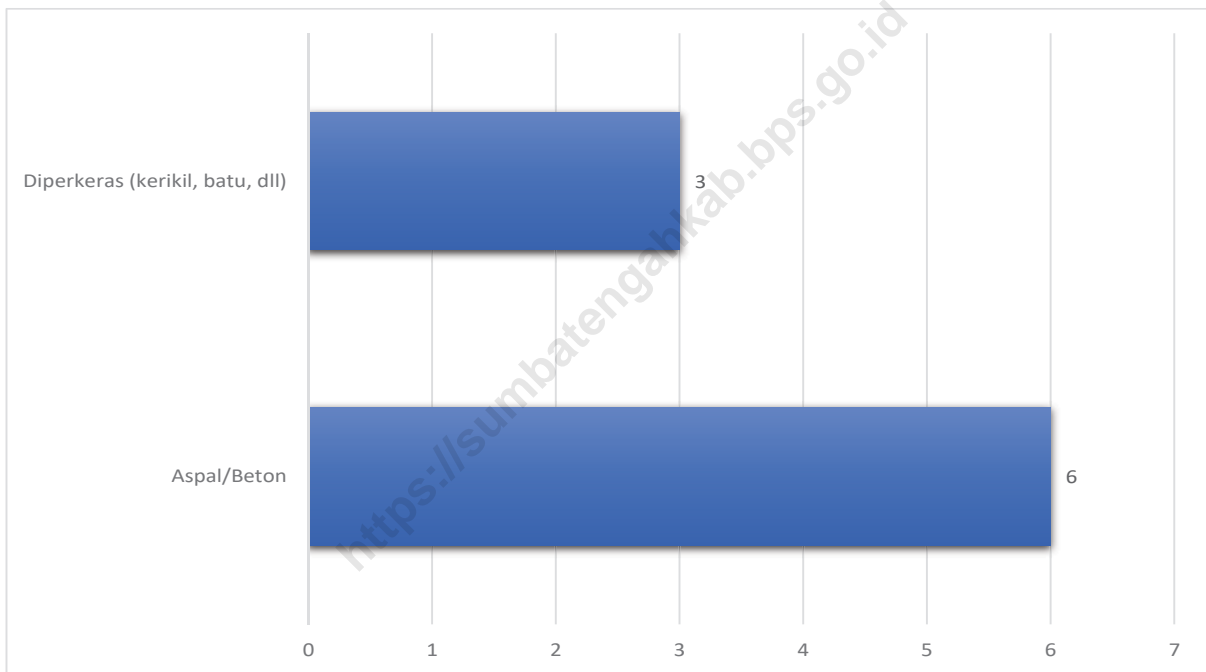
Pada Gambar 6.2 menggambarkan jenis sinyal internet telepon seluler di kecamatan Katikutana Selatan. Pada gambar terlihat mayoritas di Kecamatan Katikutana memiliki jenis sinyal internet telepon seluler 3G/H/H+/EVDO.

DESCRIPTION

Chapter 06 presents data on tourism, transportation, and communication. Figure 6.1 shows the type of the widest land road surface in South Katikutana District. The figure shows that the road conditions in South Katikutana District are dominated by asphalt/concrete road surfaces.

Figure 6.2 illustrates the types of mobile phone internet signals in South Katikutana District. The image shows that the majority of Katikutana District has a 3G/H/H+/EVDO type of mobile phone internet signal.

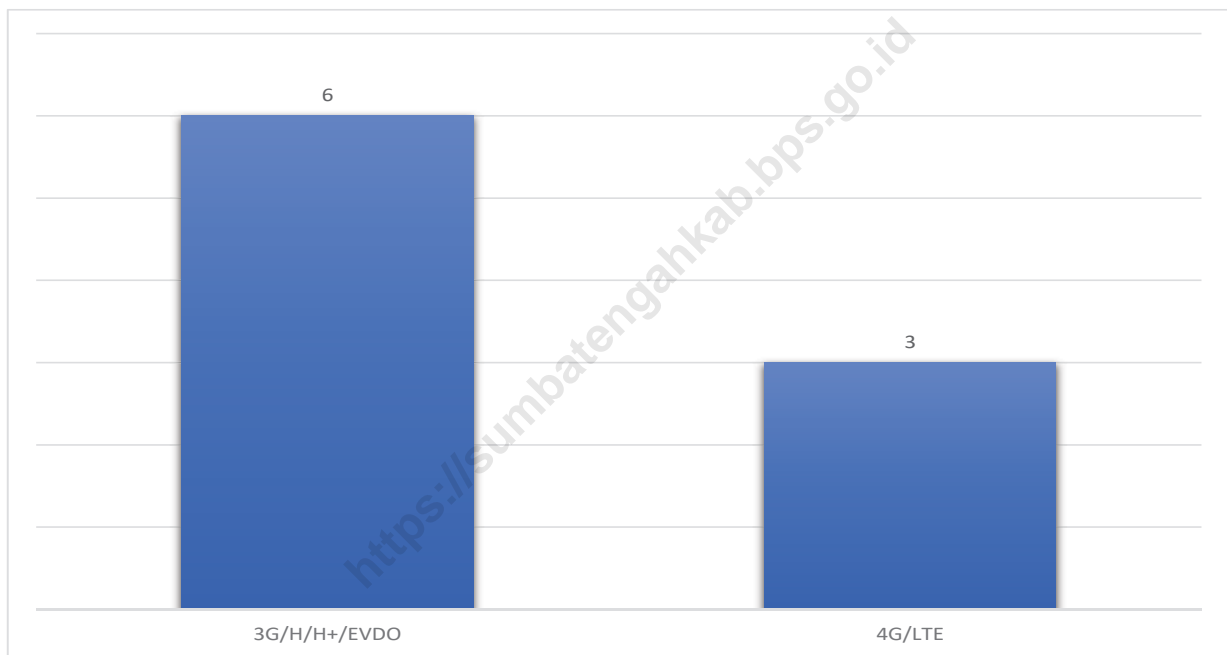
<https://sumbatengahkab.go.id>



Sumber/Source : Badan Pusat Statistik, Pendataan Potensi Desa (Podes), 2021 /BPS-Statistics Indonesia, Village Potential Data Collecting, 2021

Gambar
Figures 6.1

Jenis Permukaan Jalan Darat Terluas (Desa) di Kecamatan Katikutana Selatan, 2021
Widest Land Road Surface Type (Village) in Katikutana Selatan District, 2021



Sumber/Source : Badan Pusat Statistik, Pendataan Potensi Desa (Podes), 2021 /BPS-Statistics Indonesia, Village Potential Data Collecting, 2021

Gambar 6.2
Figures

Jenis Sinyal Internet Telepon Seluler (Desa) di Kecamatan Katikutana Selatan, 2021
Types of Cellular Phone Internet Signals (Villages) in Katikutana Selatan District, 2021

6.1 PARIWISATA TOURISM

Tabel 6.1.1 Jumlah Sarana Akomodasi Menurut Desa/Kelurahan dan Jenis Akomodasi di Kecamatan Katikutana Selatan, 2023
Number of Accomodation Facilities by Villages/Kelurahan and Type of Accomodation in Katikutana Selatan District, 2023

Desa/Kelurahan <i>Village/Kelurahan</i>	Hotel	Penginapan <i>Inn</i>
(1)	(2)	(3)
01. Waimanu	–	–
02. Manurara	–	–
03. Dameka	–	–
04. Wailawa	–	–
05. Malinjak	–	–
06. Tanamodu	–	–
07. Konda Maloba	–	–
08. Dasa Elu	–	–
09. Oka Wacu	–	–
Katikutana Selatan	–	–

Catatan/Note: ...

Sumber/Source: Updating Direktori Usaha 2024

6.2 TRANSPORTASI TRANSPORTATION

Tabel 6.2.1 Prasarana dan Sarana Transportasi Antardesa/Kelurahan Menurut Desa/Kelurahan di Kecamatan Katikutana Selatan, 2021
Inter-Villages/Kelurahan Transportation Infrastructure and Facilities by Villages/Kelurahan in Katikutana Selatan District, 2021

Desa/Kelurahan <i>Village/Kelurahan</i>	Jenis Prasarana Transportasi <i>Type of Transportation Infrastructure</i>	Keberadaan Angkutan Umum <i>Availability of Public Transportation</i>
(1)	(2)	(3)
Waimanu	Darat	Tidak ada angkutan umum
Manurara	Darat	Tidak ada angkutan umum
Dameka	Darat	Ada, tanpa trayek tetap
Wailawa	Darat	Ada, tanpa trayek tetap
Malinjak	Darat	Tidak ada angkutan umum
Tanamodu	Darat	Tidak ada angkutan umum
Konda Maloba	Darat	Tidak ada angkutan umum
Dasa Elu	Darat	Tidak ada angkutan umum
Oka Wacu	Darat	Tidak ada angkutan umum

Lanjutan Tabel/Continued Table 6.2.1

Desa/Kelurahan Village/Kelurahan	Jenis Permukaan Jalan Darat Terluas Type of The Widest Road Surface	Dapat Dilalui Kendaraan Bermotor Roda 4 atau Lebih Passable by Vehicle with 4 or more Wheels
(1)	(4)	(5)
Waimanu	Aspal/Beton	Sepanjang Tahun
Manurara	Aspal/Beton	Sepanjang Tahun
Dameka	Diperkeras (kerikil, batu, dll)	Sepanjang Tahun
Wailawa	Diperkeras (kerikil, batu, dll)	Sepanjang Tahun
Malinjak	Aspal/Beton	Sepanjang Tahun
Tanamodu	Diperkeras (kerikil, batu, dll)	Sepanjang Tahun
Konda Maloba	Aspal/Beton	Sepanjang Tahun
Dasa Elu	Aspal/Beton	Sepanjang Tahun
Oka Wacu	Aspal/Beton	Sepanjang Tahun

Catatan/Note: ...

Sumber/Source: Badan Pusat Statistik, Pendataan Potensi Desa (Podes), 2021 /BPS-Statistics Indonesia, Village Potential Data Collecting, 2021

Tabel
Table 6.2.2

Panjang Jalan (km) Menurut Pemerintah yang Berwenang Mengelolanya di Kecamatan Katikutana Selatan, 2014 - 2023

Road Length (km) According to the Authorized Government in Katikutana Selatan District, 2014 - 2023

Tahun	Pemerintah yang Berwenang Mengelola			Jumlah
	Negara	Provinsi	Kabupaten	
(1)	(2)	(3)	(4)	(5)
2014	–	–	135,6	135,6
2015	–	–	198,5	198,5
2016	–	–	200,5	200,5
2017	–	–	199,5	199,5
2018	–	–	197	197
2019	–	–	197	197
2020	–	–	197	197
2021	–	–	197	197
2022 ¹
2023	–	–	197	197

Catatan/Note: ¹Data belum tersedia/ Data not yet available

Sumber/Source: Dinas Pekerjaan Umum dan Penataan Ruang Kabupaten Sumba Tengah/ Public Works and Spatial Planning Department of Central Sumba Regency

Tabel
Table 6.2.3

Panjang Jalan (km) Menurut Jenis Permukaan Jalan di Kecamatan Katikutana Selatan, 2014 – 2023
Road Length (km) by Road Surface Type in Katikutana Selatan District, 2014 – 2023

Tahun	Jenis Permukaan Jalan				Jumlah
	Aspal	Kerikil	Tanah	Tidak Dirinci	
(1)	(2)	(3)	(4)	(5)	(6)
2014	48	60,6	27	–	135,6
2015	58	45	67,5	28	198,5
2016	58	45	74,5	28	205,5
2017	89,5	42,5	67,5	–	199,5
2018	25	70,7	40,3	67,5	203,5
2019	100,7	30,3	66	–	197
2020	100,7	30,3	66	–	197
2021	100,7	30,3	66	–	197
2022 ¹
2023	100,7	30,3	66	–	197

Catatan/Note: ¹Data belum tersedia/ *Data not yet available*

Sumber/Source: Dinas Pekerjaan Umum dan Penataan Ruang Kabupaten Sumba Tengah/ *Public Works and Spatial Planning Department of Central Sumba Regency*

Tabel 6.2.4 Panjang Jalan (km) Menurut Menurut Kondisi Jalan di Kecamatan Katikutana Selatan, 2014 – 2023
Table *Road Length (km) According to Road Conditions in Katikutana Selatan District, 2014 – 2023*

Tahun	Kondisi Jalan				Jumlah
	Baik	Sedang	Rusak	Rusak Berat	
(1)	(2)	(3)	(4)	(5)	(6)
2014	42,2	36,6	12,3	43,5	134,6
2015	98	60,5	15	25	198,5
2016	105	60,5	15	25	205,5
2017	58	11	31,5	99	199,5
2018	62	11	27,5	89	189,5
2019	63	38	30	66	197
2020	63	38	30	66	197
2021	63	38	30	66	197
2022 ¹
2023	73,9	38	23,6	63,5	199

Catatan/Note: ¹Data belum tersedia/ *Data not yet available*

Sumber/Source: Dinas Pekerjaan Umum dan Penataan Ruang Kabupaten Sumba Tengah/ *Public Works and Spatial Planning Department of Central Sumba Regency*

6.3 KOMUNIKASI COMMUNICATION

Tabel 6.3.1 Keberadaan Kantor Pos/Pos Pembantu/Rumah Pos, Pos Keliling, dan Perusahaan/Agen Jasa Ekspedisi Swasta Menurut Desa/Kelurahan di Kecamatan Katikutana Selatan, 2021
Number of Post Office/Subsidiary of Post Office, Mobile Portal Service, Private Expedition Service Company by Villages/Kelurahan in Katikutana Selatan District, 2021

Desa/Kelurahan <i>Village/Kelurahan</i>	Kantor Pos/Pos Pembantu/Rumah Pos <i>Post Office/Subsidiary of Post Office</i>	Pos Keliling <i>Mobile Portal Service</i>	Perusahaan/Agen Jasa Ekspedisi Swasta <i>Private Expedition Service Company</i>
(1)	(2)	(3)	(4)
Dameka	Tidak Ada	Tidak Ada	Tidak Ada
Dasa Elu	Tidak Ada	Tidak Ada	Tidak Ada
Konda Maloba	Tidak Ada	Tidak Ada	Tidak Ada
Malinjak	Tidak Ada	Tidak Ada	Tidak Ada
Manurara	Tidak Ada	Tidak Ada	Tidak Ada
Oka Wacu	Tidak Ada	Tidak Ada	Tidak Ada
Tana Modu	Tidak Ada	Tidak Ada	Tidak Ada
Wai Lawa	Tidak Ada	Tidak Ada	Tidak Ada
Wai Manu	Tidak Ada	Tidak Ada	Tidak Ada
Katikutana Selatan			

Catatan/Note: ...

Sumber/Source: Badan Pusat Statistik, Pendataan Potensi Desa (Podes), 2021 /BPS-Statistics Indonesia, Village Potential Data Collecting, 2021

Tabel
Table 6.3.2

Jumlah Menara Telepon seluler dan Operator Layanan Komunikasi Telepon Seluler Menurut Desa/Kelurahan di Kecamatan Katikutana Selatan, 2021
Number of Base Transceiver Station (BTS) and Cellular Phone Communication Service Operators by Villages/ Kelurahan in Katikutana Selatan District, 2021

Desa/Kelurahan Village/Kelurahan	Jumlah Menara Telepon seluler Number of Base Transceiver Station (BTS)	Jumlah Operator Layanan Komunikasi Telepon Seluler Cellular Phone Communication Service Operators
(1)	(2)	(3)
Dameka	0	1
Dasa Elu	1	1
Konda Maloba	1	1
Malinjak	2	2
Manurara	0	1
Oka Wacu	0	1
Tana Modu	0	1
Wai Lawa	0	1
Wai Manu	0	1
Katikutana Selatan	4	10

Catatan/Note: ...

Sumber/Source: Badan Pusat Statistik, Pendataan Potensi Desa (Podes), 2021 /BPS-Statistics Indonesia, Village Potential Data Collecting, 2021

Tabel
Table 6.3.3

Kekuatan Sinyal Telepon Seluler dan Jenis Sinyal Internet Telepon Seluler Menurut Desa/Kelurahan di Kecamatan Katikutana Selatan, 2021
The Strenght of Cellular Phone Signal by Villages/Kelurahan in Katikutana Selatan District, 2021

Desa/Kelurahan <i>Village/Kelurahan</i>	Kekuatan Sinyal Telepon Seluler <i>The Strenght of Cellular Phone Signal</i>	Jenis Sinyal Internet Telepon Seluler <i>Type of Cellular Phone Signal</i>
(1)	(2)	(3)
Dameka	Sangat Kuat	4G/LTE
Dasa Elu	Kuat	3G/H/H+/EVDO
Konda Maloba	Lemah	3G/H/H+/EVDO
Malinjak	Sangat Kuat	4G/LTE
Manurara	Lemah	3G/H/H+/EVDO
Oka Wacu	Lemah	3G/H/H+/EVDO
Tana Modu	Kuat	3G/H/H+/EVDO
Wai Lawa	Sangat Kuat	4G/LTE
Wai Manu	Lemah	3G/H/H+/EVDO
Katikutana Selatan		

Catatan/Note: ...

Sumber/Source: Badan Pusat Statistik, Pendataan Potensi Desa (Podes), 2021 /BPS-Statistics Indonesia, Village Potential Data Collecting, 2021

**BAB
7**

**PERBANKAN, KOPERASI, DAN
PERDAGANGAN
BANKING, COOPERATIVE, AND TRADE**



**Rp 45.028.846
Realisasi Pajak**



3.344 Wajib Pajak



PENJELASAN TEKNIS

1. Perbankan adalah segala sesuatu yang menyangkut tentang Bank, mencakup kelembagaan, kegiatan usaha serta cara dan proses dalam melaksanakan kegiatan usahanya (UU Nomor 10 Tahun 1998)
2. Koperasi adalah badan usaha yang beranggotakan orang-seorang atau badan hukum Koperasi dengan melandaskan kegiatannya berdasarkan prinsip Koperasi sekaligus sebagai gerakan ekonomi rakyat yang berdasar atas asas kekeluargaan. (UU Nomor 25 Tahun 1992)

TECHNICAL NOTES

1. *Banking is everything related to banks, including institutions, business activities and methods and processes in carrying out business activities (Law Number 10 of 1998)*
2. *Cooperative is a business entity whose members are individuals or legal entities of Cooperatives by basing its activities on the principles of Cooperatives as well as a people's economic movement based on the principle of family. (Law Number 25 of 1992)*

ULASAN

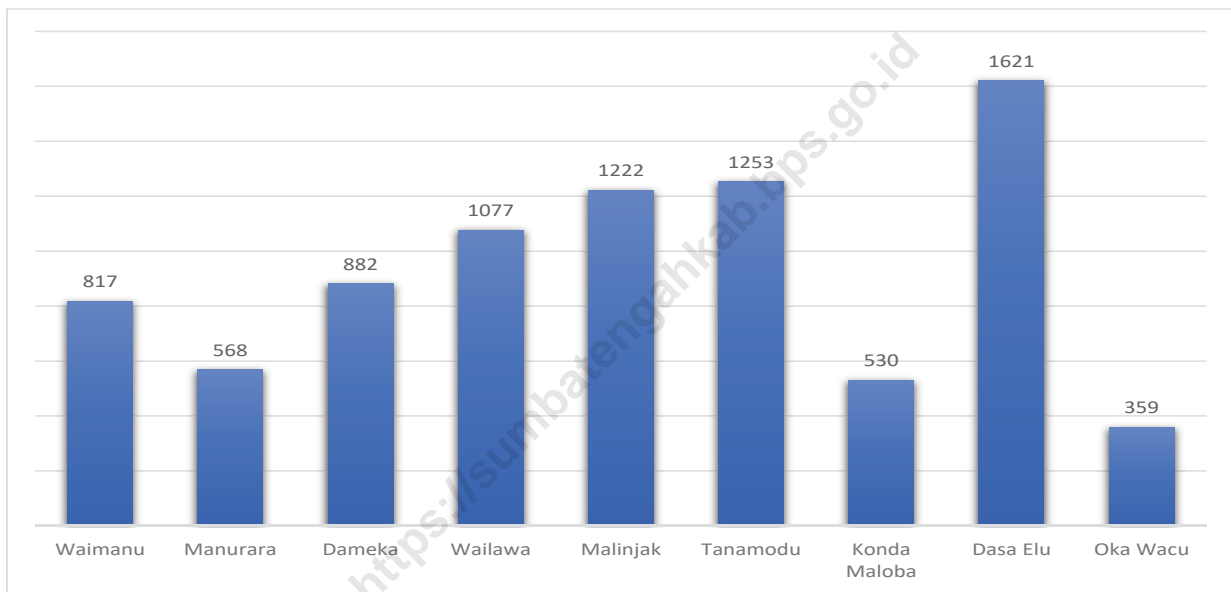
Bab 07 menunjukkan data tentang perbankan, koperasi, dan perdagangan. Gambar 7.1 menunjukkan jumlah wajib pajak bumi per desa di Kecamatan Katikutana Selatan. Pada gambar terlihat Desa Dasa Elu menjadi desa dengan jumlah wajib pajak bumi tertinggi yaitu sebanyak 1.621.

Pada gambar 7.2 menunjukkan persentase realisasi wajib pajak bumi per desa di Kecamatan Katikutana Selatan. Pada gambar terlihat terdapat beberapa desa yang memiliki realisasi 100% yaitu Desa Oka Wacu dan Desa Wailawa

DESCRIPTION

Chapter 07 shows data on banking, cooperatives, and trade. Figure 7.1 shows the number of land taxpayers per village in South Katikutana District. The figure shows that Dasa Elu Village is the village with the highest number of land taxpayers, namely 1,621.

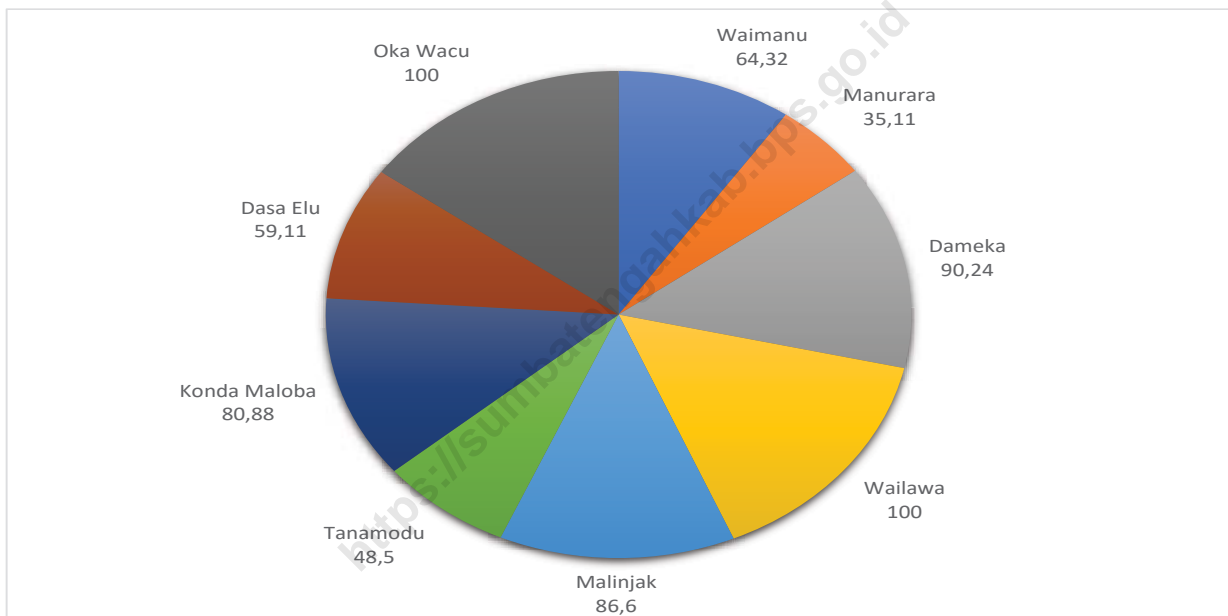
Figure 7.2 shows the percentage of land tax realization per village in South Katikutana District. The figure shows several villages that have 100% realization, namely Oka Wacu Village and Wailawa Village.



Sumber/Source : Badan Keuangan, Aset dan Pendapatan Daerah Kabupaten Sumba Tengah

Gambar 7.1
Figures

Jumlah Wajib Pajak Bumi per Desa di Kecamatan Katikutana Selatan, 2023
Number of Land Taxpayers per Village in Katikutana Selatan District, 2023



Sumber/Source : Badan Keuangan, Aset dan Pendapatan Daerah Kabupaten Sumba Tengah

Gambar 7.2
Figures

Persentase Realisasi Wajib Pajak Bumi per Desa di Kecamatan Katikutana Selatan, 2023
Percentage of Realization of Land Tax Payers per Village in Katikutana Selatan District, 2023

Tabel
Table 7.1

Banyaknya Sarana Lembaga Keuangan Bank Menurut Desa/Kelurahan dan Jenis Bank di Kecamatan Katikutana Selatan, 2021
Number of Bank by Villages/Kelurahan and Type of Bank in Katikutana Selatan District, 2021

Desa/Kelurahan Village/Kelurahan	Bank Umum Pemerintah Government Bank	Bank Umum Swasta Private Bank	Bank Perkreditan Rakyat (BPR) Rural Bank
(1)	(2)	(3)	(4)
Waimanu	–	–	–
Manurara	–	–	–
Dameka	–	–	–
Wailawa	–	–	–
Malinjak	1	–	–
Tanamodu	–	–	–
Konda Maloba	–	–	–
Dasa Elu	–	–	–
Oka Wacu	–	–	–
Katikutana Selatan	1	–	–

Catatan/Note: “

Sumber/Source: Badan Pusat Statistik, Pendataan Potensi Desa (Podes), 2021 /BPS-Statistics Indonesia, Village Potential Data Collecting, 2021

Tabel
Table 7.2

**Banyaknya Koperasi Aktif Menurut Menurut Desa/
Kelurahan dan Jenis Koperasi di Kecamatan Katikutana
Selatan, 2021**
*Number of Cooperative by Villages/Kelurahan and Type of
Cooperative in Katikutana Selatan District, 2021*

Desa/Kelurahan Village/Kelurahan	Koperasi Unit Desa (KUD) Village Cooperative Unit	Koperasi Industri Kecil dan Kerajinan Rakyat (Kopinkra) Small Industry and Citizen Handicraft Cooperative
(1)	(2)	(3)
Waimanu	–	–
Manurara	–	–
Dameka	–	–
Wailawa	–	–
Malinjak	–	–
Tanamodu	–	–
Konda Maloba	–	–
Dasa Elu	–	8
Oka Wacu	–	–
Katikutana Selatan	–	8

Lanjutan Tabel/Continued Table 7.2

Desa/Kelurahan Village/Kelurahan	Koperasi Simpan Pinjam (Kospin) Savings and Loan Cooperative	Koperasi Lainnya Other Cooperative
(1)	(4)	(5)
Waimanu	–	–
Manurara	–	–
Dameka	1	–
Wailawa	1	–
Malinjak	–	–
Tanamodu	–	–
Konda Maloba	–	–
Dasa Elu	–	–
Oka Wacu	–	–
Katikutana Selatan	2	–

Catatan/Note: ""

Sumber/Source: Badan Pusat Statistik, Pendataan Potensi Desa (Podes), 2021 /BPS-Statistics Indonesia, Village Potential Data Collecting, 2021

Tabel
Table 7.3

Banyaknya Sarana Perdagangan Menurut Desa/Kelurahan dan Jenis Sarana Perdagangan di Kecamatan Katikutana Selatan, 2021

Number of Trade Facilities by Villages/Kelurahan and Type of Trade Facilities in Katikutana Selatan District, 2021

Desa/Kelurahan Village/Kelurahan	Kelompok Pertokoan Shopping Complexs	Pasar dengan Bangunan Permanen Markets in Permanent Building	Pasar dengan Bangunan Semi Permanen Market in Semi Permanent Building
(1)	(2)	(3)	(4)
Dameka	–	–	–
Dasa Elu	–	–	1
Konda Maloba	–	–	–
Malinjak	–	–	–
Manurara	–	–	–
Oka Wacu	–	–	–
Tana Modu	–	–	–
Wai Lawa	–	–	–
Wai Manu	–	–	–
Katikutana Selatan	–	–	1

Lanjutan Tabel/Continued Table 7.3

Desa/Kelurahan Village/Kelurahan	Pasar tanpa Bangunan Market without Permanent Building	Mini Market/ Swalayan/ Supermarket Mini Market/Swalayan/ Supermarket	Restoran/ Rumah Makan Restaurant/ Food Stall
(1)	(5)	(6)	(7)
Dameka	—	—	—
Dasa Elu	—	—	—
Konda Maloba	—	—	—
Malinjak	—	—	—
Manurara	—	—	—
Oka Wacu	—	—	—
Tana Modu	—	—	—
Wai Lawa	—	—	—
Wai Manu	—	—	—
Katikutana Selatan	—	—	—

Catatan/Note: ""

Sumber/Source: Badan Pusat Statistik, Pendataan Potensi Desa (Podes), 2021 /BPS-Statistics Indonesia, Village Potential Data Collecting, 2021

Tabel
Table 7.4

Jumlah Wajib Pajak Bumi dan Bangunan, Target, dan Realisasi menurut Kelurahan/Desa di Kecamatan Katikutana Selatan, 2023
Number of Land and Building Taxpayers, Targets, and Realizations by Kelurahan/Village in Katikutana Selatan District, 2023

Kelurahan/Desa	Jumlah Wajib pajak	Target (Rp)	Realisasi (Rp)	Persentase (%)
(1)	(2)	(3)	(4)	(5)
01. Waimanu	817	15.751.495	10.131.466	64,32
02. Manurara	568	7.984.019	2.802.844	35,11
03. Dameka	882	16.552.212	14.937.244	90,24
04. Wailawa	1.077	17.157.292	17.157.292	100,00
05. Malinjak	1.222	23.127.510	20.027.799	86,60
06. Tanamodu	1.253	22.756.657	11.036.186	48,50
07. Konda Maloba	530	23.866.799	19.302.352	80,88
08. Dasa Elu	1.621	34.915.718	20.638.621	59,11
09. Oka Wacu	359	9.602.296	9.602.296	100,00
Katikutana Selatan	3.344	57.445.018	45.028.846	78,39

Catatan/Note: ""

Sumber/Source: Badan Keuangan, Aset dan Pendapatan Daerah Kabupaten Sumba Tengah

Tabel
Table 7.5

Jumlah Wajib Pajak Bumi dan Bangunan, Target, dan Realisasi menurut Kelurahan/Desa di Kecamatan Katikutana Selatan, 2021 - 2023
Number of Land and Building Taxpayers, Targets, and Realizations by Sub-district/Village in Katikutana Selatan District, 2021 - 2023

Jenis Usaha	2021	2022	2023
(1)	(2)	(3)	(4)
1. Perbankan :			
BRI	–	–	–
BRI unit	–	–	–
BNI	–	–	–
Bank NTT	–	–	–
2. Asuransi :			
Bumi Putera	–	–	–
Jasa Raharja	–	–	–
3. Koperasi Simpan Pinjam :			
KOPABRI	–	–	–
Primkoppadim 1613	–	–	–
Karya Makmur	1	1	–

Catatan/Note: ”

Sumber/Source: Kantor Kecamatan Katikutana Selatan

<https://sumbatengahkab.bps.go.id>

DAFTAR PUSTAKA/BIBLIOGRAPHY

- Direktorat Jenderal Hortikultura & Badan Pusat Statistik. 2022. *Pedoman Statistik Pertanian Hortikultura (SPH)*. Jakarta: Kementerian Pertanian.
- Direktorat Statistik Ketahanan Sosial. 2021. *Buku 3: Konsep dan Definisi Podes 2021*. Jakarta: Badan Pusat Statistik.

<https://sumbatengahkab.bps.go.id>

ST 2023

SENSUS PERTANIAN

BerAKHLAK
BerAKHLAK adalah sikap dan perilaku yang baik dan benar dalam kehidupan sehari-hari.

**# bangga
melayani
bangsa**

DATA

MENCERDASKAN BANGSA

— ENLIGHTEN THE NATION —

<https://sumbahangkab.bps.go.id>



Jl. ...
**BADAN PUSAT STATISTIK
KABUPATEN SUMBA BARAT**
BPS-Statistics of Sumba Barat Regency

Jl. Weekarou, Waikabubak - Nusa Tenggara Timur - 87200
Telp/Faks (0387)21256, Email : bps5301@bps.go.id