

KECAMATAN WAY LIMA DALAM ANGKA

Way Lima Subdistrict in Figures

2018



**BADAN PUSAT STATISTIK
KABUPATEN PESAWARAN**
BPS-Statistics of Pesawaran Regency

KECAMATAN WAY LIMA DALAM ANGKA

Way Lima Subdistrict in Figures

2018



**Kecamatan Way Lima Dalam Angka
Way Lima Subdistrict in Figures
2018**

ISBN: 978-602-632-944-8

No. Publikasi/Publication Number: 18090.1811

Katalog/Catalog: 1102001.1809040

Ukuran Buku/Book Size: 14,8 cm x 21 cm

Jumlah Halaman/Number of Pages: xx + 100 halaman /pages

Naskah/Manuscript:

Badan Pusat Statistik Kabupaten Pesawaran
BPS-Statistics of Pesawaran Regency

Gambar Kover oleh/Cover Designed by:

Badan Pusat Statistik Kabupaten Pesawaran
BPS-Statistics of Pesawaran Regency

Diterbitkan oleh/Published by:

© BPS Kabupaten Pesawaran /*BPS-Statistics of Pesawaran Regency*

Dicetak oleh/Printed by:

CV. Jaya Wijaya

**Dilarang mengumumkan, mendistribusikan, mengomunikasikan,
dan/atau menggandakan sebagian atau seluruh isi buku ini untuk tujuan
komersial tanpa izin tertulis dari Badan Pusat Statistik**

*Prohibited to announce, distribute, communicate, and/or copy part or all of
this book for commercial purpose without permission from BPS-Statistics
Indonesia.*

PETA WILAYAH KECAMATAN WAY LIMA
MAP OF WAY LIMA SUBDISTRICTS



<https://pesawarankab.bkps.go.id>



KATA PENGANTAR

Kecamatan Way Lima Dalam Angka 2018 merupakan publikasi tahunan yang diterbitkan oleh BPS Kabupaten Pesawaran. Disadari bahwa publikasi ini belum sepenuhnya memenuhi harapan pihak pemakai data khususnya para perencana, namun diharapkan dapat membantu melengkapi penyusunan rencana pembangunan di Kabupaten Pesawaran, khususnya di Kecamatan Way Lima.

Publikasi ini dapat terwujud berkat kerja sama dan bantuan dari berbagai pihak baik instansi pemerintah maupun swasta. Kepada semua pihak yang telah memberikan bantuan disampaikan penghargaan dan terima kasih yang sebesar –besarnya.

Walaupun publikasi ini telah disiapkan sebaik-baiknya, namun disadari masih ada kekurangan dan kesalahan yang terjadi. Untuk perbaikan publikasi ini, tanggapan dan saran yang bersifat konstruktif dari para pemakai sangat diharapkan.

Gedong Tataan, September 2018

Kepala Badan Pusat Statistik

Kabupaten Pesawaran

WINTARTI DYAH INDRIANI, S.E.



PREFACE

Way Lima Subdistrict in Figures 2018 is an annual publication written by Statistics of Pesawaran. Honestly, this publication has not perfect yet and has not filled the user's hope, especially for the planners yet, but hopely it can help to equip compilation of development planning in Pesawaran Regency, especially in Way Lima Subdistrict.

This comprehensive publication has been made possible with the assistance and contribution from several governmental institutions and private organizations. To all parties who have been involved in the preparation of this publication, I would like to express my sincerest appreciation and gratitude.

Comments and constructive suggestions for the improvement of this publication are always welcome.

*Gedong Tataan, September 2018
Chief Statistician of
Pesawaran Regency*

WINTARTI DYAH INDRIANI, S.E.

DAFTAR ISI/CONTENTS

Peta Wilayah Kecamatan Way Lima/ <i>Map of Way Lima Subdistrict</i>	iii
Kata Pengantar	v
<i>Preface</i>	vii
Daftar Isi/ <i>Contents</i>	ix
Daftar Tabel/ <i>List Of Tables</i>	x
Penjelasan Umum/ <i>Explanatory Notes</i>	xix
1 Geografi/ <i>Geography</i>	1
2 Pemerintahan/ <i>Government</i>	11
3 Kependudukan/ <i>Population</i>	21
4 Sosial/ <i>Social</i>	27
4.1 Pendidikan/ <i>Education</i>	29
4.2 Kesehatan/ <i>Health</i>	37
4.3 Agama/ <i>Religion</i>	39
5 Pertanian/ <i>Agriculture</i>	43
5.1 Tanaman Pangan/ <i>Food Crops</i>	45
5.2 Peternakan/ <i>Livestock</i>	52
6 Industri, Pertambangan, dan Energi/ <i>Industry, Mining, and Energy</i>	57
6.1 Industri/ <i>Industry</i>	59
6.2 Pertambangan/ <i>Mining</i>	64
6.3 Energi/ <i>Energy</i>	65
7 Perdagangan/ <i>Trade</i>	68
8 Pariwisata/ <i>Tourism</i>	76
9 Transportasi dan Komunikasi/ <i>Transportation and Communication</i>	82
9.1 Transportasi/ <i>Transportation</i>	84
9.2 Komunikasi/ <i>Communication</i>	86
10 Keuangan Daerah dan Harga/ <i>Local Finance and Price</i>	88
10.1 Keuangan daerah/ <i>Local finance</i>	90
10.2 Harga/ <i>Price</i>	94

DAFTAR TABEL/LIST OF TABLES

1.1	Letak Kecamatan Way Lima Menurut Batas Wilayah, 2017/ <i>The Location Of Way Lima Subdistrict Boundaries, 2017</i>	3
1.2	Luas Kecamatan Way Lima Menurut Desa/Kelurahan, 2017/ <i>Area Of Way Lima Subdistrict By Village, 2017</i>	4
1.3	Luas Kecamatan Way Lima Menurut Desa/Kelurahan Dan Jenis Lahan (Ha), 2017/ <i>Area Of Way Lima Subdistrict By Village And Type Of Land (Ha), 2017</i>	5
1.4	Rata-Rata Ketinggian Dari Permukaan Laut Menurut Desa/Kelurahan Di Kecamatan Way Lima, 2017/ <i>Average Of Elevation From Sea By Village In Way Lima Subdistrict, 2017</i>	6
1.5	Panjang Sungai Dan Daerah Aliran Di Kecamatan Way Lima, 2017/ <i>Length Of Rivers And Catchment Area In Way Lima Subdistrict, 2017</i>	7
1.6	Jarak Desa Ke Kecamatan, Kabupaten, Dan Provinsi Menurut Desa/Kelurahan, 2017/ <i>Distance From Village To Subdistrict, Regency, And Province By Village, 2017</i>	8
1.7	Letak Geografis Pantai Dan Bukan Pantai Menurut Desa/Kelurahan Di Kecamatan Way Lima, 2017/ <i>Geographical Location Of Beach And Non-Beach By Village In Way Lima Subdistrict, 2017</i>	9
2.1	Klasifikasi Desa Menurut Desa/Kelurahan Di Kecamatan Way Lima, 2017/ <i>Village Classification By Village In Way Lima Subdistrict, 2017</i>	13
2.2	Status Desa Di Kecamatan Way Lima Dirinci Per Desa/ Kelurahan, 2017/ <i>Village Status In Way Lima Subdistrict Detailed Each Village, 2017</i>	14
2.3	Banyaknya Dusun, Rukun Warga (RW) Dan Rukun Tetangga (RT) Menurut Desa/Kelurahan Di Kecamatan Way Lima, 2017/ <i>Number Of Village Hinterlands, Hamlet, And Neighbourhood By Village In Way Lima Subdistrict, 2017</i>	15

2.4	Banyaknya Pamong Dan Perangkat Kampung Menurut Desa/Kelurahan Dan Jenis Jabatan Di Kecamatan Way Lima, 2017/ <i>Number Of Civil Service Police Unit And Village Authorities By Village And Type Of Occupation In Way Lima Subdistrict, 2017</i>	16
2.5	Banyaknya Pamong Dan Perangkat Kampung Menurut Desa/Kelurahan Dan Tingkat Pendidikan Di Kecamatan Way Lima, 2017/ <i>Number Of Civil Service Police Unit And Village Authorities By Village And Education Level In Way Lima Subdistrict, 2017</i>	17
2.6	Banyaknya Bangunan Rumah Menurut Desa/Kelurahan Dan Kualitasnya Di Kecamatan Way Lima, 2017/ <i>Number Of House Building By Village And Quality In Way Lima Subdistrict, 2017</i>	18
2.7	Banyaknya Bangunan Rumah Menurut Desa/Kelurahan Dan Sumber Listrik Yang Digunakan Di Kecamatan Way Lima, 2017/ <i>Number Of House Building By Village And Source Of Electricity Used In Way Lima Subdistrict, 2017/</i>	19
3.1	Kepadatan Penduduk Menurut Desa/Kelurahan Di Kecamatan Way Lima, 2017/ <i>Population Density By Village In Way Lima Subdistrict, 2017</i>	23
3.2	Jumlah Penduduk Menurut Desa/Kelurahan, Jenis Kelamin, Dan Sex Ratio Di Kecamatan Way Lima, 2017/ <i>Number Of Household And Population Of Way Lima Subdistrict By Village, Gender, And Sex Ratio, 2017</i>	24
3.3	Pentahapan Keluarga Sejahtera Menurut Desa/Kelurahan Di Kecamatan Way Lima, 2017/ <i>Prosperous Family Grade According To Village In Way Lima Subdistrict, 2017</i>	25
4.1.1	Banyaknya Sekolah Menurut Desa/Kelurahan Dan Tingkatannya Di Kecamatan Way Lima, 2017/ <i>Number Of Schools By Village And Education Level In Way Lima Subdistrict, 2017</i>	29

4.1.2	Banyaknya Sekolah Dan Murid SD Negeri Menurut Desa/Kelurahan Di Kecamatan Way Lima, 2017/ <i>Number Of State Elementary Schools, Pupils, And Teachers By Village In Way Lima Subdistrict, 2017</i>	30
4.1.3	Banyaknya Sekolah, Murid, Dan Guru SLTP Negeri Menurut Desa/Kelurahan Di Kecamatan Way Lima, 2017/ <i>Number Of State Junior High Schools, Pupils, And Teachers By Village In Way Lima Subdistrict, 2017</i>	31
4.1.4	Banyaknya Sekolah, Murid, Dan Guru SLTP Swasta Menurut Desa/Kelurahan Di Kecamatan Way Lima, 2017/ <i>Number Of Private Junior High Schools, Pupils, And Teachers By Village In Way Lima Subdistrict, 2017</i>	32
4.1.5	Banyaknya Sekolah, Murid, Dan Guru SLTA Negeri Menurut Desa/Kelurahan Di Kecamatan Way Lima, 2017/ <i>Number Of State Senior High Schools, Pupils, And Teachers By Village In Way Lima Subdistrict, 2017</i>	33
4.1.6	Banyaknya Lembaga Pendidikan Agama Islam Negeri Dan Swasta Menurut Desa/Kelurahan Di Kecamatan Way Lima, 2017/ <i>Number Of State And Provate Moslem Education Instituions By Village In Way Lima Subdistrict, 2017</i>	34
4.1.7	Banyaknya Sekolah, Murid, Dan Guru Tsanawiyah Negeri Menurut Desa/Kelurahan Di Kecamatan Way Lima, 2017/ <i>Number Of State Islamic Junior High Schools, Pupils, And Teachers By Village In Way Lima Subdistrict, 2017</i>	35
4.1.8	Banyaknya Lembaga Pendidikan Non Formal Menurut Desa/Kelurahan Dan Jenis Lembaga Di Kecamatan Way Lima, 2017/ <i>Number Of Non-Formal Education Institutions By Type And Village In Way Lima Subdistrict, 2017</i>	36
4.2.1	Banyaknya Sarana Kesehatan Menurut Desa/Kelurahan Di Kecamatan Way Lima, 2017/ <i>Number Of Health Facilities By Village In Way Lima Subdistrict, 2017</i>	37

4.2.2	Jumlah Tenaga Kesehatan Menurut Desa/Kelurahan Di Kecamatan Way Lima, 2017/ <i>Number Of Health Personnels By Village In Way Lima Subdistrict, 2017</i>	38
4.3.1	Banyaknya Tempat Ibadah Menurut Jenis Dan Desa/ Kelurahan Di Kecamatan Way Lima, 2017/ <i>Number Of Worship Places By Type And Village In Way Lima Subdistrict, 2017</i>	39
4.3.2	Banyaknya Nikah, Cerai, Talak, Dan Rujuk Menurut Desa/ Kelurahan Di Kecamatan Way Lima, 2017/ <i>Number Of Marriage, Divorce, Talak, And Reconciliation By Village In Way Lima Subdistrict, 2017</i>	40
5.1.1	Luas Lahan Sawah Menurut Desa/Kelurahan Dan Jenis Pengairan (Ha), 2017/ <i>The Breadth Of Rice-Field By Village And Irrigation Type (Ha), 2017</i>	45
5.1.2	Luas Lahan Bukan Sawah Menurut Desa/Kelurahan Dan Penggunaan (Ha), 2017/ <i>The Breadth Of Non Rice-Field By Village And Land Utilization (Ha), 2017</i>	46
5.1.3	Luas Lahan Bukan Sawah Menurut Desa/Kelurahan Dan Jenisnya Di Kecamatan Way Lima Ha, 2017/ <i>The Breadth Of Non Rice-Field By Village And Type In Way Lima Subdistrict (Ha), 2017</i>	47
5.1.4	Luas Lahan Bukan Pertanian Bukan Sawah Menurut Desa/ Kelurahan Dan Penggunaannya (Ha), 2017/ <i>The Breadth Of Non-Agriculture Land Instead Of Rice-Field By Village And Land Utilization (Ha), 2017</i>	48
5.1.5	Luas Panen, Produksi, Dan Produktivitas Padi (Padi Sawah Dan Padi Ladang) Menurut Desa/Kelurahan Di Kecamatan Way Lima, 2017/ <i>Breadth Of Harvest, Production, And Productivity Of Wet Rice-Field And Field Rice-Plant By Village In Way Lima Subdistrict, 2017</i>	49

5.1.6	Luas Panen, Produksi Dan Produktivitas Jagung Dan Kedelai Menurut Desa/Kelurahan Di Kecamatan Way Lima, 2017/ <i>The Breadth Of Harvest, Production, And Productivity Of Corn And Soybean By Village In Way Lima Subdistrict, 2017</i>	50
5.1.7	Luas Tanam Dan Produksi Ubi Kayu Dan Ubi Jalar Menurut Desa/Kelurahan Di Kecamatan Way Lima, 2017/ <i>The Breadth Of Harvest, Production, And Productivity Of Cassava And Sweet Potato By Village In Way Lima Subdistrict, 2017</i>	51
5.2.1	Populasi Ternak Menurut Desa/Kelurahan Dan Jenis Ternak Di Kecamatan Way Lima, 2017/ <i>Big Livestock Population By Village And Type In Way Lima Subdistrict, 2017</i>	52
5.2.2	Populasi Unggas Menurut Desa/Kelurahan Dan Jenis Unggas Di Kecamatan Way Lima, 2017/ <i>Fowl Livestock Population By Village And Type In Way Lima Subdistrict, 2017</i>	53
5.2.3	Produksi Telur Menurut Desa/Kelurahan Dan Jenisnya Di Kecamatan Way Lima, 2017/ <i>Egg Production By Village And Type In Way Lima Subdistrict, 2017 (Ton)</i>	54
6.1.1	Banyaknya Industri Kerajinan Rakyat Menurut Desa/Kelurahan Di Kecamatan Way Lima, 2017/ <i>Number Of Folk Handicraft Industry By Village In Way Lima Subdistrict, 2017</i>	59
6.1.2	Banyaknya Tenaga Kerja Industri Kerajinan Rakyat Menurut Desa/Kelurahan Di Kecamatan Way Lima, 2017/ <i>Number Of Folk Handicraft Industry Labors By Village In Way Lima Subdistrict, 2017</i>	61
6.1.3	Banyaknya Industri Kecil Menurut Desa/Kelurahan Di Kecamatan Way Lima, 2017/ <i>Number Of Small Industry By Village In Way Lima Subdistrict, 2017</i>	62
6.1.4	Banyaknya Tenaga Kerja Industri Kecil Menurut Desa/Kelurahan Di Kecamatan Way Lima, 2017/ <i>Number Of Small Industry Labors By Village In Way Lima Subdistrict, 2017</i>	63

6.2.1	Banyaknya Usaha Pertambangan/Penggalian Menurut Desa/Kelurahan Di Kecamatan Way Lima, 2017/ <i>Number Of Mining/Quarrying By Village In Way Lima Subdistrict, 2017</i>	64
6.3.1	Banyaknya Rumah Tangga Pelanggan Pdam Dan Telkom Menurut Desa/Kelurahan Di Kecamatan Way Lima, 2017/ <i>Number Of Water Regional Enterprise And Telkom Customer By Village In Way Lima Subdistrict, 2017</i>	65
7.1	Banyaknya Fasilitas Sarana Perdagangan Menurut Desa/Kelurahan Di Kecamatan Way Lima, 2017/ <i>Number Of Commercial Tools By Village In Way Lima Subdistrict, 2017</i>	70
7.2	Banyaknya Pasar Menurut Desa/Kelurahan Dan Jenis Bangunan Di Kecamatan Way Lima, 2017/ <i>Number Of Market By Village And Building Type In Way Lima Subdistrict, 2017</i>	71
7.3	Banyaknya Jasa Perusahaan Dan Jasa Perorangan Menurut Desa/Kelurahan Di Kecamatan Way Lima, 2017/ <i>Number Of Corporate Service And Personal Service By Village And Bussiness Type In Keodndong Subdistrict, 2017</i>	72
7.4	Banyaknya Jasa Persewaan Peralatan Pesta Menurut Desa/Kelurahan Dan Jenis Persewaan Di Kecamatan Way Lima, 2017/ <i>Number Of Party Equipment Rental Service By Village And Rental Type In Way Lima Subdistrict, 2017</i>	73
7.5	Banyaknya Jasa Reparasi Dan Perbaikan Menurut Desa/Kelurahan Di Kecamatan Way Lima, 2017/ <i>Number Of Repair Services By Village In Way Lima Subdistrict, 2017</i>	74
8.1	Banyaknya Alun-Alun, Tempat Rekreasi, Dan Penyewaan VCD Menurut Desa/Kelurahan Di Kecamatan Way Lima, 2017/ <i>Number Of Field/Park, Recreation Area, And VCD Rental By Village In Way Lima Subdistrict, 2017</i>	78

8.2	Keberadaan Sarana/Lapangan Olah Raga Menurut Desa/Kelurahan Di Kecamatan Way Lima, 2017/ <i>Existence Of Sport Facilities By Village In Way Lima Subdistrict, 2017</i>	79
9.1.1	Panjang Jalan Desa (Km) Menurut Desa/Kelurahan Dan Kondisi Jalan Di Kecamatan Way Lima, 2017/ <i>The Village Road Length (Km) By Village And Condition In Way Lima Subdistrict, 2017</i>	84
9.1.2	Banyaknya Kendaraan Menurut Desa/Kelurahan Di Kecamatan Way Lima, 2017/ <i>Number Of Vehicle By Village In Way Lima Subdistrict, 2017</i>	85
9.2.1	Banyaknya Sarana Telepon Menurut Desa/Kelurahan Dan Jenis Pelayanan Di Kecamatan Way Lima, 2017/ <i>Number Of Phone Facilities By Village And Serivce Type In Way Lima Subdistrict, 2017</i>	86
10.1.2	Banyaknya Bank Dan Koperasi Di Kecamatan Menurut Desa/Kelurahan Di Kecamatan Way Lima (Rp/Kg), 2017/ <i>Producer Price Of Food Plant Commodity Per Month In Way Lima Subdistrict (Rp/Kg), 2017</i>	92
10.1.3	Perkembangan Koperasi Unit Desa (KUD) Dan Non KUD Menurut Desa/Kelurahan Di Kecamatan Way Lima, 2017	93
10.2.1	Harga Produsen Komoditi Tanaman Pangan Per Bulan Di Kecamatan Way Lima (Rp/Kg), 2017.....	94
10.2.2	Harga Produsen Produksi Tanaman Perkebunan Per Bulan Di Kecamatan Way Lima (Rp/Satuan), 2017/ <i>Producer Price Of Estate Crops Production Per Month In Way Lima Subdistrict (Rp/Unit), 2017</i>	95
10.2.3	Harga Produsen Telur Per Bulan Menurut Jenis Unggas Di Kecamatan Way Lima (Rp/Kg), 2017/ <i>Producer Price Of Eggs By Fowl Type Per Month In Way Lima Subdistrict (Rp/Kg), 2017</i>	96
10.2.4	Harga Konsumen Telur Per Bulan Menurut Jenis Unggas Di Kecamatan Way Lima (Rp/Kg), 2017/ <i>Consumer Price Of Eggs By Fowl Type Per Month In Way Lima Subdistrict (Rp/Kg), 2017</i>	97

10.2.5	Harga Konsumen Daging Segar Menurut Jenis Daging Per Bulan Di Kecamatan Way Lima (Rp/Kg), 2017/ <i>Consumer Price Of Fresh Flesh By Type Per Month In Way Lima Subdistrict (Rp/Kg), 2017</i>	98
10.2.6	Harga Produsen Daging Segar Menurut Jenis Ikan Per Bulan Di Kecamatan Way Lima (Rp/Kg), 2017/ <i>Producer Price Of Fresh Flesh By Fish Type Per Month In Way Lima Subdistrict (Rp/ Kg), 2017</i>	99
10.2.7	Harga Konsumen Ikan Segar Menurut Jenis Ikan Per Bulan Di Kecamatan Way Lima (Rp/Kg), 2017/ <i>Consumer Price Of Fresh Fish By Fish Type Per Month In Way Lima Subdistrict (Rp/Kg), 2017</i>	100

PENJELASAN UMUM/EXPLANATORY NOTES

Tanda-tanda, satuan-satuan, dan lain-lainnya yang digunakan dalam publikasi ini adalah sebagai berikut:

Symbols, measurement units, and acronyms which are used in this publication, are as follows:

1. TANDA-TANDA/SYMBOLS

Data tidak tersedia/ <i>Data not available</i>	:	...
Tidak ada atau nol / <i>Null or zero</i>	:	—
Data dapat diabaikan/ <i>Data negligible</i>	:	0
Tanda decimal/ <i>Decimal point</i>	:	,
Data tidak dapat ditampilkan/ <i>Not applicable</i>	:	NA
Angka perkiraan/ <i>Estimated figures</i>	:	^e
Angka sementara/ <i>Preliminary figures</i>	:	^x
Angka sangat sementara/ <i>Very preliminary figures</i>	:	^{xx}
Angka diperbaiki/ <i>Revised figures</i>	:	^r

2. SATUAN/UNITS

barel/ <i>barrel</i>	:	158,99 liter/ <i>litres</i> =
1/6,2898 m ³		
hektar (ha)/ <i>hectare (ha)</i>	:	10 000 m ²
kilometer (km)/ <i>kilometres (km)</i>	:	1 000 meter/ <i>meters (m)</i>
knot/ <i>knot</i>	:	1,8523 km/jam (<i>km/hour</i>)
kuintal/ <i>quintal</i>	:	100 kg
KWh	:	1 000 Watt <i>hour</i>
MWh	:	1 000 KWh
liter (untuk beras)/ <i>litre (for rice)</i>	:	0,80 kg
ons/ <i>ounce</i>	:	28,31 gram/ <i>grams</i>
ton	:	1 000 kg

Satuan lain: buah, dus, butir, helai/lembar, kaleng, batang, pulsa, ton kilometer (ton-km), jam, menit, persen (%).

Other units: unit, pack, pieces, sheet, tin, pulse, ton-kilometres(ton-km), hour, minute, percent (%).

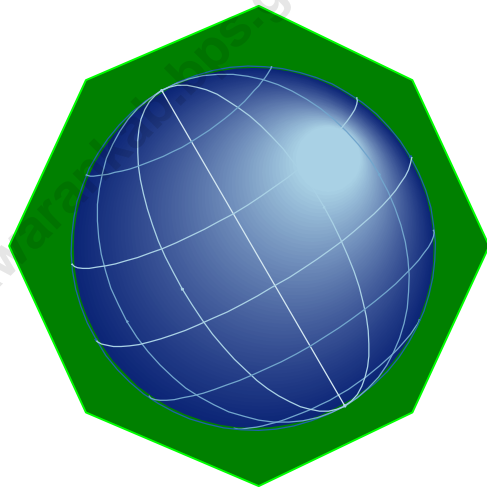
Perbedaan angka di belakang koma disebabkan oleh pembulatan angka.

The difference in decimal numbers is caused by rounding.

1

GEOGRAFI

GEOGRAPHY



<https://pesawatpilot.go.id>

Tabel 1.1 Letak Kecamatan Way Lima Menurut Batas Wilayah, 2017
Table The Location of Way Lima Subdistrict Boundaries, 2017

Arah Mata Angin	Batas-Batas/Boundaries
(1)	(2)
Utara/North	Kecamatan Gedong Tataan, Kab. Pesawaran
Timur/East	Kecamatan Padang Cermin, Kab. Pesawaran
Selatan/South	Kecamatan kedondong, Kab pesawaran
Barat/West	Kabupaten pringsewu

Sumber : Kantor Kecamatan Way Lima
 Source : Way Lima Subdistrict Office

Tabel 1.2 Luas Kecamatan Way Lima Menurut Desa/Kelurahan, 2017
Table Area of Way Lima Subdistrict by Village, 2017

	Desa / Kelurahan <i>Village</i>	Luas/Area		Persentase
		Km ²	Ha	<i>Percentage</i>
	(1)	(2)	(3)	(4)
1.	Gunungrejo	6,50	650	3,85
2.	Cimanuk	3,00	300	1,78
3.	Sukamandi	8,89	889	5,27
4.	Way Harong	12,13	1213	7,19
5.	Margodadi	27,30	2730	16,17
6.	Tanjung Agung	6,18	618	3,66
7.	Kotadalam	32,03	3203	18,98
8.	Baturaja	16,00	1600	9,48
9.	Sindang Garut	2,16	216	1,28
10.	Sidodadi	6,17	617	3,66
11.	Gedung Dalam	5,24	524	3,10
12.	Pekondoh	3,03	303	1,80
13.	Pekondoh Gedung	4,43	443	2,62
14.	Banjar Negeri	11,63	1163	14,07
15.	Padang Manis	5,40	540	3,20
16.	Paguyuban	6,58	658	3,90
	Jumlah/Total	156,67	15667	100,00

Sumber : Kantor Kecamatan Way Lima
 Source : Way Lima Subdistrict Office

Tabel 1.3 Luas Kecamatan Way Lima Menurut Desa/Kelurahan dan Jenis Lahan (Ha), 2017
Area of Way Lima Subdistrict by Village and Type of Land (Ha), 2017

	Desa / Kelurahan <i>Village</i>	Lahan Sawah <i>Wetland</i>	Lahan Bukan Sawah <i>Non Wetland</i>	Jumlah <i>Total</i>
	(1)	(2)	(3)	(3)
1.	Gunungrejo	162	488	650
2.	Cimanuk	175	125	300
3.	Sukamandi	60	829	889
4.	Way Harong	398	815	1213
5.	Margodadi	10	2720	2730
6.	Tanjung Agung	125	493	618
7.	Kotadalam	345	2858	3203
8.	Baturaja	600	1000	1600
9.	Sindang Garut	86	130	216
10.	Sidodadi	195	422	617
11.	Gedung Dalam	180	344	524
12.	Pekondoh	121	182	303
13.	Pekondoh Gedung	64	379	443
14.	Banjar Negeri	475	688	1163
15.	Padang Manis	143	397	540
16.	Paguyuban	90	568	658
	Jumlah/Total	3.229	12.438	15.667

Sumber : Kantor Kecamatan Way Lima

Source : Way Lima Subdistrict Office

GEOGRAPHY

Tabel 1.4 Rata-Rata Ketinggian dari Permukaan Laut Menurut Desa/Kelurahan di Kecamatan Way Lima, 2017
Table *Average of Elevation from Sea by Village in Way Lima Subdistrict, 2017*

Desa / Kelurahan <i>Village</i>	Rata-rata Ketinggian (meter) <i>Average Elevation (meter)</i>
(1)	(2)
1. Gunungrejo	149
2. Cimanuk	158
3. Sukamandi	176
4. Way Harong	154
5. Margodadi	473
6. Tanjung Agung	150
7. Kotadalam	137
8. Baturaja	120
9. Sindang Garut	123
10. Sidodadi	145
11. Gedung Dalam	118
12. Pekondoh	132
13. Pekondoh Gedung	133
14. Banjar Nageri	138
15. Padang Manis	154
16. Paguyuban	150
Ketinggian Ibukota Kecamatan Capital Subdistrict Elevation	153

Sumber : Kantor Kecamatan Way Lima

Source : Way Lima Subdistrict Office

Tabel 1.5 Panjang Sungai dan Daerah Aliran di Kecamatan Way Lima, 2017
Table
Length of Rivers and Catchment Area in Way Lima Subdistrict, 2017

Nama Sungai/Anak Sungai	Panjang (Km)	Daerah Aliran
(1)	(2)	(3)
1 sungai padang Ratu	11	Desa Batu Raja Desa Pekondoh Gedung Desa Banjar Negeri Desa padang Manis Desa Pekondoh

Tabel 1.6 Jarak Desa ke Kecamatan, Kabupaten, dan Provinsi Menurut Desa/Kelurahan, 2017
Distance From Village to Subdistrict, Regency, and Province by Village, 2017

Desa / Kelurahan <i>Village</i>	Jarak ke Kantor (Km)/ <i>Distance to the Office (Km)</i>		
	Kecamatan Subdistrict	Kabupaten <i>Regency</i>	Propinsi <i>Province</i>
(1)	(2)	(3)	(4)
1. Gunungrejo	4,00	7,00	40,00
2. Cimanuk	5,00	7,00	37,00
3. Sukamandi	8,00	16,00	40,00
4. Way Harong	6,00	10,00	35,00
5. Margodadi	12,00	26,00	50,00
6. Tanjung Agung	2,00	15,00	36,00
7. Kotadalam	3,00	10,00	34,00
8. Baturaja	0,70	8,00	32,00
9. Sindang Garut	1,00	7,00	33,00
10. Sidodadi	3,00	8,00	30,00
11. Gedung Dalam	2,00	8,00	29,00
12. Pekondoh	3,00	8,00	29,00
13. Pekondoh Gedung	2,00	15,00	30,00
14. Banjar Nageri	7,00	8,00	28,00
15. Padang Manis	3,00	7,00	27,00
16. Paguyuban	3,00	10,00	28,00
Rata-Rata/Average	4,04	10,63	40,00

Sumber : Kantor Kecamatan Way Lima

Source : Way Lima Subdistrict Office

Tabel 1.7 Letak Geografis Pantai dan Bukan Pantai Menurut Desa/Kelurahan di Kecamatan Way Lima, 2017
Table *Geographical Location of Beach and Non-Beach by Village in Way Lima Subdistrict, 2017*

Desa / Kelurahan <i>Village</i>	Pantai <i>Beach</i>	Bukan Pantai/ <i>Non-Beach</i>		
		Lembah/DAS <i>Valley</i>	Lereng/Bukit <i>Hillside</i>	Dataran <i>Land</i>
(1)	(2)	(3)	(4)	(5)
1. Gunungrejo				v
2. Cimanuk				v
3. Sukamandi				v
4. Way Harong				v
5. Margodadi			v	
6. Tanjung Agung				v
7. Kotadalam				v
8. Baturaja				v
9. Sindang Garut				v
10. Sidodadi				v
11. Gedung Dalam				v
12. Pekondoh				v
13. Pekondoh Gedung				v
14. Banjar Negeri				v
15. Padang Manis				v
16. Paguyuban				v

Sumber : Kantor Kecamatan Way Lima

Source : *Way Lima Subdistrict Office*

2

PEMERINTAHAN
GOVERNMENT



Tabel 2.1 **Klasifikasi Desa Menurut Desa/Kelurahan di Kecamatan Way Lima, 2017**
Village Classification by Village in Way Lima Subdistrict, 2017

	Desa / Kelurahan <i>Village</i>	Klasifikasi Desa/ <i>Village Classification</i>		
		Swadaya <i>Innate Strength</i>	Swakarya <i>Self-Developing</i>	Swasembada <i>Self-Sufficient</i>
	(1)	(2)	(3)	(4)
1.	Gunungrejo			v
2.	Cimanuk			v
3.	Sukamandi			v
4.	Way Harong			v
5.	Margodadi			v
6.	Tanjung Agung			v
7.	Kotadalam			v
8.	Baturaja			v
9.	Sindang Garut			v
10.	Sidodadi			v
11.	Gedung Dalam			v
12.	Pekondoh			v
13.	Pekondoh Gedung			v
14.	Banjar Nageri			v
15.	Padang Manis			v
16.	Paguyuban			v

Sumber : Kantor Kecamatan Way Lima

Source : Way Lima Subdistrict Office

GOVERNMENT

Tabel 2.2 Status Desa di Kecamatan Way Lima Dirinci per Desa/Kelurahan, 2017
Table Village Status in Way Lima Subdistrict Detailed Each Village, 2017

Desa / Kelurahan Village	Status Desa/Village Status	
	Definitif Definitive	Persiapan Preparation Village
(1)	(2)	(3)
1. Gunungrejo	v	
2. Cimanuk	v	
3. Sukamandi	v	
4. Way Harong	v	
5. Margodadi	v	
6. Tanjung Agung	v	
7. Kotadalam	v	
8. Baturaja	v	
9. Sindang Garut	v	
10. Sidodadi	v	
11. Gedung Dalam	v	
12. Pekondoh	v	
13. Pekondoh Gedung	v	
14. Banjar Nageri	v	
15. Padang Manis	v	
16. Paguyuban	v	

Sumber : Kantor Kecamatan Way Lima
 Source : Way Lima Subdistrict Office

2.3 Banyaknya Dusun, Rukun Warga (RW) dan Rukun Tetangga (RT) Menurut Desa/Kelurahan di Kecamatan Way Lima, 2017

**Tabel
Table**

Number of Village Hinterlands, Hamlet, and Neighbourhood by Village in Way Lima Subdistrict, 2017

Desa / Kelurahan <i>Village</i>	Dusun <i>Village Hinterlands</i>	RW <i>Hamlet</i>	RT <i>Neighbourhood</i>
(1)	(2)	(3)	(4)
1. Gunungrejo	4	4	17
2. Cimanuk	7	7	12
3. Sukamandi	5	5	10
4. Way Harong	12	12	28
5. Margodadi	5	5	13
6. Tanjung Agung	3	3	5
7. Kotadalam	8	8	16
8. Baturaja	7	7	11
9. Sindang Garut	5	5	12
10. Sidodadi	10	10	21
11. Gedung Dalam	5	5	10
12. Pekondoh	9	9	9
13. Pekondoh Gedung	8	8	8
14. Banjar Nageri	7	7	12
15. Padang Manis	6	6	11
16. Paguyuban	5	5	10
Jumlah/Total	106	106	205

Sumber : Kantor Kecamatan Way Lima

Source : Way Lima Subdistrict Office

GOVERNMENT

Tabel 2.4 Banyaknya Pamong dan Perangkat Kampung Menurut Desa/Kelurahan dan Jenis Jabatan di Kecamatan Way Lima, 2017
Number of Civil Service Police Unit and Village Authorities by Village and Type of Occupation in Way Lima Subdistrict, 2017

Desa / Kelurahan <i>Village</i>	Kades/Sekdes <i>Village Head/Village Secretary</i>	Kepala Urusan <i>Administrative Coordinator</i>	Kepala Dusun <i>Head of Village Hinterlands</i>	Jumlah <i>Total</i>
(1)	(2)	(3)	(4)	(5)
1. Gunungrejo	2	5	5	12
2. Cimanuk	2	5	7	14
3. Sukamandi	2	5	5	12
4. Way Harong	2	5	12	19
5. Margodadi	2	5	4	11
6. Tanjung Agung	2	6	5	13
7. Kotadalam	2	5	5	12
8. Baturaja	2	5	5	12
9. Sindang Garut	2	5	5	12
10. Sidodadi	2	5	8	15
11. Gedung Dalam	2	5	5	12
12. Pekondoh	2	5	8	15
13. Pekondoh Gedung	2	5	5	12
14. Banjar Nageri	2	5	9	16
15. Padang Manis	2	5	4	11
16. Paguyuban	2	5	5	12
Jumlah	32	81	97	210

Sumber : Kantor Kecamatan Way Lima
 Source : Way Lima Subdistrict Office

Tabel 2.5 Banyaknya Pamong dan Perangkat Kampung Menurut Desa/Kelurahan dan Tingkat Pendidikan di Kecamatan Way Lima, 2017
Number of Civil Service Police Unit and Village Authorities by Village and Education Level in Way Lima Subdistrict, 2017

Desa / Kelurahan Village	SD/Elementary School	SLTP/Junior High School	SLTA/Senior High School	Jumlah Total
(1)	(2)	(3)	(4)	(5)
1. Gunungrejo	3	3	6	12
2. Cimanuk	0	3	11	14
3. Sukamandi	5	2	5	12
4. Way Harong	8	4	7	19
5. Margodadi	3	2	6	11
6. Tanjung Agung	2	5	6	13
7. Kotadalam	0	3	9	12
8. Baturaja	2	3	7	12
9. Sindang Garut	4	4	4	12
10. Sidodadi	2	4	9	15
11. Gedung Dalam	2	3	7	12
12. Pekondoh	2	4	9	15
13. Pekondoh Gedung	2	5	5	12
14. Banjar Nageri	2	3	11	16
15. Padang Manis	0	1	10	11
16. Paguyuban	2	4	6	12
Jumlah	39	53	118	210

Sumber : Kantor Kecamatan Way Lima
 Source : Way Lima Subdistrict Office

Tabel 2.6 Banyaknya Bangunan Rumah Menurut Desa/Kelurahan dan Kualitasnya di Kecamatan Way Lima, 2017
Table *Number of House Building by Village and Quality in Way Lima Subdistrict, 2017*

Desa / Kelurahan <i>Village</i>	Kualitas bangunan/ <i>Building Quality</i>		
	Permanen <i>Permanent</i>	Semi Permanen <i>Semi- Permanent</i>	Bukan Permanen <i>Non- Permanent</i>
(1)	(2)	(3)	(4)
1. Gunungrejo	224	118	233
2. Cimanuk	213	133	292
3. Sukamandi	218	88	122
4. Way Harong	547	804	658
5. Margodadi	225	208	302
6. Tanjung Agung	312	121	486
7. Kotadalam	314	434	231
8. Baturaja	232	156	55
9. Sindang Garut	170	116	275
10. Sidodadi	324	176	455
11. Gedung Dalam	93	55	180
12. Pekondoh	211	141	239
13. Pekondoh Gedung	160	69	129
14. Banjar Nageri	205	155	330
15. Padang Manis	91	52	221
16. Paguyuban	109	131	257
Jumlah/Total	3650	2957	4464

Sumber : Kantor Kecamatan Way Lima
 Source : Way Lima Subdistrict Office

Tabel 2.7 Banyaknya Bangunan Rumah Menurut Desa/Kelurahan dan Sumber Listrik yang Digunakan di Kecamatan Way Lima, 2017
Table *Number of House Building by Village and Source of Electricity Used in Way Lima Subdistrict, 201*

Desa / Kelurahan <i>Village</i>	Listrik PLN State Electricity Enterprise	Listrik Non PLN Non-State Electricity Enterprise	Bukan Listrik Non- Electricity
	(1)	(2)	(3)
1. Gunungrejo	436	0	128
2. Cimanuk	575	0	50
3. Sukamandi	260	0	160
4. Way Harong	875	0	1 094
5. Margodadi	457	0	264
6. Tanjung Agung	838	35	22
7. Kotadalam	835	124	0
8. Baturaja	387	0	47
9. Sindang Garut	451	0	100
10. Sidodadi	895	0	42
11. Gedung Dalam	247	0	74
12. Pekondoh	441	0	138
13. Pekondoh Gedung	351	0	0
14. Banjar Nageri	600	0	77
15. Padang Manis	330	0	27
16. Paguyuban	339	0	148
Jumlah	8 317	159	2 371

Sumber : Kantor Kecamatan Way Lima
 Source : Way Lima Subdistrict Office

3

KEPENDUDUKAN

POPULATION



Tabel 3.1 **Kepadatan Penduduk Menurut Desa/Kelurahan di Kecamatan Way Lima, 2017**
Table **Population Density by Village in Way Lima Subdistrict, 2017**

Desa / Kelurahan <i>Village</i>	Luas <i>Area</i>	Penduduk <i>Population</i>	Kepadatan Penduduk <i>Population</i>
	(Km ²)	(Jiwa) <i>(People)</i>	Density <i>(Jiwa/Km²)</i> <i>(People/Km²)</i>
(1)	(2)	(3)	(4)
1. Gunungrejo	6,50	1992	306,46
2. Cimanuk	3,00	2187	729,00
3. Sukamandi	8,89	1157	130,15
4. Way Harong	12,13	4767	392,99
5. Margodadi	27,30	2005	73,44
6. Tanjung Agung	6,18	2408	389,64
7. Kotadalam	32,03	2200	68,69
8. Baturaja	16,00	1322	82,63
9. Sindang Garut	2,16	2054	950,93
10. Sidodadi	6,17	3269	529,82
11. Gedung Dalam	5,24	899	171,56
12. Pekondoh	3,03	1247	411,55
13. Pekondoh Gedung	4,43	536	120,99
14. Banjar Negeri	23,75	2501	105,31
15. Padang Manis	5,40	1015	187,96
16. Paguyuban	6,58	1344	204,26
Jumlah/Total	197	30.903	303.461

Sumber : Kantor Kecamatan Way Lima dan BPS Kabupaten Pesawaran
 Source : Way Lima Subdistrict Office and Statistics of Pesawaran Regency

POPULATION

Tabel 3.2 Jumlah Penduduk Menurut Desa/Kelurahan, Jenis Kelamin, dan Sex Ratio di Kecamatan Way Lima, 2017
Table Number of Household and Population of Way Lima Subdistrict by Village, Gender, and Sex Ratio, 2017

Desa / Kelurahan <i>Village</i>	Laki-laki <i>Male</i>	Perempuan <i>Female</i>	Jumlah <i>Total</i>	Sex Ratio <i>Sex Ratio</i>
(1)	(2)	(3)	(4)	(5)
1. Gunungrejo	1032	960	1973	107,68
2. Cimanuk	1100	1086	2186	101,29
3. Sukamandi	602	555	1156	108,66
4. Way Harong	2498	2269	4732	110,31
5. Margodadi	1047	958	1987	109,38
6. Tanjung Agung	1230	1178	2391	104,36
7. Kotadalam	1151	1049	2147	109,87
8. Baturaja	710	612	1321	116,20
9. Sindang Garut	1073	981	2053	109,49
10. Sidodadi	1663	1606	3267	103,68
11. Gedung Dalam	448	451	898	99,11
12. Pekondoh	644	603	1247	106,80
13. Pekondoh Gedung	289	247	536	117,00
14. Banjar Nageri	1287	1214	2498	106,11
15. Padang Manis	501	514	1015	97,47
16. Paguyuban	699	645	1343	108,54
Jumlah/Total	15974	14929	30903	107,10

Sumber: Badan Pusat Statistik Kabupaten Pesawaran
Source: Statistics of Pesawaran Regency


Tabel 3.3 Pentahapan Keluarga Sejahtera Menurut Desa/Kelurahan di Kecamatan Way Lima, 2017
Table *Prosperous Family Grade According to Village in Way Lima Subdistrict, 2017*

Desa/ Kelurahan <i>Village</i>	Keluarga Prasejahtera <i>Pre welfare Family</i>	Keluarga Sejahtera I	Keluarga Sejahtera II	Keluarga Sejahtera III
		First <i>welfare Family</i>	Second <i>welfare Family</i>	Third <i>welfare Family</i>
(1)	(2)	(3)	(4)	(5)
1. Gunungrejo	318	103	93	40
2. Cimanuk	349	126	108	41
3. Sukamandi	221	72	65	27
4. Way Harong	699	240	200	96
5. Margodadi	349	100	102	47
6. Tanjung Agung	460	169	143	63
7. Kotadalam	355	125	114	47
8. Baturaja	223	78	70	28
9. Sindang Garut	330	111	94	41
10. Sidodadi	415	140	125	54
11. Gedung Dalam	175	57	55	27
12. Pekondoh	315	105	94	40
13. Pekondoh Gedung	170	66	50	27
14. Banjar Nageri	394	135	117	55
15. Padang Manis	248	86	76	40
16. Paguyuban	254	85	79	33
Jumlah/Total	5 275	1 798	1 585	706

Sumber : PLKB Kecamatan Way Lima
Source: PLKB of Way Lima Subdistrict

4

SOSIAL
SOCIAL



<https://peswarankab.bpa.go.id>

4.1 PENDIDIKAN/EDUCATION

Tabel 4.1.1 **Banyaknya Sekolah Menurut Desa/Kelurahan dan Tingkatannya di Kecamatan Way Lima, 2017**
Table *Number of Schools by Village and Education Level in Way Lima Subdistrict, 2017*

Desa / Kelurahan Village	T K Kindergarte n		S D Elementary School		SLTP Junior High School		SLTA Senior High School		SMK Specialist High School	
	Negeri State	Swa sta Priv ate	Negeri State	Swast a Privat e	Nege ri State	Swa sta Priv ate	Nege ri State	Swast a Privat e	Negeri State	Swas ta Privat e
(1)	(2)	(3)	(4)	(5)	(6)	(7)	(8)	(9)	(10)	(11)
1. Gunungrejo	0	0	2	0	1	1	0	0	0	0
2. Cimanuk	0	1	2	1	0	0	0	0	0	0
3. Sukamandi	0	1	2	0	0	0	0	0	0	0
4. Way Harong	0	1	6	1	0	1	0	0	0	0
5. Margodadi	0	0	3	1	1	1	0	1	0	0
6. Tanjung Agung	0	1	1	0	0	1	0	0	0	0
7. Kotadalam	0	1	2	0	1	0	0	0	0	0
8. Baturaja	0	1	1	0	1	0	1	0	0	0
9. Sindang Garut	0	0	3	2	0	0	0	0	0	0
10. Sidodadi	0	1	3	0	0	1	0	0	0	0
11. Gedung Dalam	0	0	1	0	0	0	0	0	0	0
12. Pekondoh	0	0	2	0	0	0	0	0	0	0
13. Pekondoh Gedung	0	0	1	0	0	0	0	0	0	0
14. Banjar Negeri	0	1	3	1	0	0	0	0	0	0
15. Padang Manis	0	1	1	0	0	0	0	0	0	0
16. Paguyuban	0	1	2	0	0	0	0	0	0	0
Jumlah	0	10	35	6	4	5	1	1	0	0

Sumber : BPS Kabupaten Pesawaran (PODES 2018)

Tabel 4.1.2 Banyaknya Sekolah dan Murid SD Negeri Menurut Desa/Kelurahan di Kecamatan Way Lima, 2017
Number of State Elementary Schools, Pupils, and Teachers by Village in Way Lima Subdistrict, 2017

Desa / Kelurahan <i>Village</i>	Sekolah <i>School</i>	Murid/Pupil			Jumlah <i>Total</i>
		Laki-laki <i>Male</i>	Perempuan <i>Female</i>		
(1)	(2)	(3)	(4)	(5)	
1. Gunungrejo	2	178	149	327	
2. Cimanuk	2	153	135	288	
3. Sukamandi	2	99	126	225	
4. Way Harong	5	401	363	764	
5. Margodadi	3	152	159	311	
6. Tanjung Agung	1	155	167	322	
7. Kotadalam	3	75	57	132	
8. Baturaja	1	82	68	150	
9. Sindang Garut	2	152	168	320	
10. Sidodadi	3	204	175	379	
11. Gedung Dalam	1	71	68	138	
12. Pekondoh	2	149	141	290	
13. Pekondoh Gedung	1	38	41	79	
14. Banjar Negeri	3	157	132	289	
15. Padang Manis	1	56	68	124	
16. Paguyuban	2	178	197	374	
Jumlah/Total	34	2300	2213	4513	

Sumber : Cabdin Pendidikan Kecamatan Way Lima

Tabel 4.1.3 Banyaknya Sekolah, Murid, dan Guru SLTP Negeri Menurut Desa/Kelurahan di Kecamatan Way Lima, 2017
Number of State Junior High Schools, Pupils, and Teachers by Village in Way Lima Subdistrict, 2017

	Desa / Kelurahan <i>Village</i>	Sekolah <i>School</i>	Murid/Pupil		
			Laki-laki <i>Male</i>	Perempuan <i>Female</i>	Jumlah <i>Total</i>
	(1)	(2)	(3)	(4)	(5)
1.	Gunungrejo	0	0	0	0
2.	Cimanuk	0	0	0	0
3.	Sukamandi	0	0	0	0
4.	Way Harong	0	0	0	0
5.	Margodadi	1	56	41	97
6.	Tanjung Agung	0	0	0	0
7.	Kotadalam	1	348	277	625
8.	Baturaja	1	189	194	384
9.	Sindang Garut	0	0	0	0
10.	Sidodadi	0	0	0	0
11.	Gedung Dalam	0	0	0	0
12.	Pekondoh	0	0	0	0
13.	Pekondoh Gedung	0	0	0	0
14.	Banjar Negeri	0	0	0	0
15.	Padang Manis	0	0	0	0
16.	Paguyuban	0	0	0	0
	<i>Jumlah/Total</i>	3	594	512	1106

Sumber : Cabdin Pendidikan Kecamatan Way Lima

Tabel 4.1.4 Banyaknya Sekolah, Murid, dan Guru SLTP Swasta Menurut Desa/Kelurahan di Kecamatan Way Lima, 2017
Number of Private Junior High Schools, Pupils, and Teachers by Village in Way Lima Subdistrict, 2017

Desa / Kelurahan <i>Village</i>	Sekolah <i>School</i>	Murid/ <i>Pupil</i>		Jumlah <i>Total</i>
		Laki-laki <i>Male</i>	Perempuan <i>Female</i>	
(1)	(2)	(3)	(4)	(5)
1. Gunungrejo	1	252	183	436
2. Cimanuk	0	0	0	0
3. Sukamandi	0	0	0	0
4. Way Harong	0	0	0	0
5. Margodadi	0	0	0	0
6. Tanjung Agung	0	0	0	0
7. Kotadalam	0	0	0	0
8. Baturaja	0	0	0	0
9. Sindang Garut	0	0	0	0
10. Sidodadi	0	0	0	0
11. Gedung Dalam	0	0	0	0
12. Pekondoh	0	0	0	0
13. Pekondoh Gedung	0	0	0	0
14. Banjar Negeri	0	0	0	0
15. Padang Manis	0	0	0	0
16. Paguyuban	0	0	0	0
Jumlah/Total	1	252	183	436

Sumber : Cabdin Pendidikan Kecamatan Way Lima

Tabel 4.1.5 Banyaknya Sekolah, Murid, dan Guru SLTA Negeri Menurut Desa/Kelurahan di Kecamatan Way Lima, 2017
Table *Number of State Senior High Schools, Pupils, and Teachers by Village in Way Lima Subdistrict, 2017*

	Desa / Kelurahan <i>Village</i>	Sekolah <i>School</i>	Murid/Pupil		Jumlah <i>Total</i>
			Laki-laki <i>Male</i>	Perempuan <i>Female</i>	
	(1)	(2)	(3)	(4)	(5)
1.	Gunungrejo	0	0	0	0
2.	Cimanuk	0	0	0	0
3.	Sukamandi	0	0	0	0
4.	Way Harong	0	0	0	0
5.	Margodadi	0	0	0	0
6.	Tanjung Agung	0	0	0	0
7.	Kotadalam	0	0	0	0
8.	Baturaja	1	109	82	192
9.	Sindang Garut	0	0	0	0
10.	Sidodadi	0	0	0	0
11.	Gedung Dalam	0	0	0	0
12.	Pekondoh	0	0	0	0
13.	Pekondoh Gedung	0	0	0	0
14.	Banjar Negeri	0	0	0	0
15.	Padang Manis	0	0	0	0
16.	Paguyuban	0	0	0	0
	<i>Jumlah/Total</i>	1	109	82	192

Sumber : Cabdin Pendidikan Kecamatan Way Lima

Tabel 4.1.6 Banyaknya Lembaga Pendidikan Agama Islam Negeri dan Swasta Menurut Desa/Kelurahan di Kecamatan Way Lima, 2017
Number of State and Private Moslem Education Institutions by Village in Way Lima Subdistrict, 2017

Desa / Kelurahan Village	Raudatul Athfal (RA) Islamic Kindergarten	Ibtidaiyah Primary School		Tsanawiyah Secondary School			Aliyah Senior High School
		Negeri State	Swasta Private	Negeri State	Swasta Private	Nege ri State	Swasta Private
(1)	(2)	(4)	(5)	(6)	(7)	(8)	(9)
1. Gunungrejo	0	0	0	1	1	0	0
2. Cimanuk	0	0	0	0	0	0	0
3. Sukamandi	0	0	0	0	0	0	0
4. Way Harong	0	0	1	0	0	0	0
5. Margodadi	0	0	1	0	0	0	0
6. Tanjung Agung	0	0	1	0	0	0	0
7. Kotadalam	0	0	0	0	0	0	0
8. Baturaja	0	0	1	0	0	0	0
9. Sindang Garut	0	0	1	0	0	0	0
10. Sidodadi	0	0	1	0	0	0	0
11. Gedung Dalam	0	0	0	0	0	0	0
12. Pekondoh	0	0	0	0	0	0	0
13. Pekondoh Gedung	0	0	0	0	0	0	0
14. Banjar Negeri	0	0	1	0	0	0	0
15. Padang Manis	0	0	0	0	0	0	0
16. Paguyuban	0	0	0	0	0	0	0
Jumlah/Total	0	0	7	1	1	0	0

Sumber : Cabdin Pendidikan Kecamatan Way Lima

Tabel 4.1.7 Banyaknya Sekolah, Murid, dan Guru Tsanawiyah Negeri Menurut Desa/Kelurahan di Kecamatan Way Lima, 2017
Table **Number of State Islamic Junior High Schools, Pupils, and Teachers by Village in Way Lima Subdistrict, 2017**

Desa / Kelurahan <i>Village</i>	Sekolah <i>School</i>	Murid/Pupil		
		Laki-laki <i>Male</i>	Perempuan <i>Female</i>	Jumlah <i>Total</i>
(1)	(2)	(3)	(4)	(5)
1. Gunungrejo	1	243	166	409
2. Cimanuk	0	0	0	0
3. Sukamandi	0	0	0	0
4. Way Harong	0	0	0	0
5. Margodadi	0	0	0	0
6. Tanjung Agung	0	0	0	0
7. Kotadalam	0	0	0	0
8. Baturaja	0	0	0	0
9. Sindang Garut	0	0	0	0
10. Sidodadi	0	0	0	0
11. Gedung Dalam	0	0	0	0
12. Pekondoh	0	0	0	0
13. Pekondoh Gedung	0	0	0	0
14. Banjar Negeri	0	0	0	0
15. Padang Manis	0	0	0	0
16. Paguyuban	0	0	0	0
Jumlah/Total	1	243	166	409

Sumber : Cabdin Pendidikan Kecamatan Way Lima

SOCIAL

Tabel 4.1.8 Banyaknya Lembaga Pendidikan Non Formal Menurut Desa/Kelurahan dan Jenis Lembaga di Kecamatan Way Lima, 2017
Number of Non-Formal Education Institutions by Type and Village in Way Lima Subdistrict, 2017

Desa / Kelurahan <i>Village</i>	Pondok Pesantren <i>Islamic School</i>	Kursus Keterampilan/ <i>Skills Training</i>		
		Bahasa <i>Language</i>	Menjahit / Kecantikan <i>Sewing/Beauty</i>	Komputer / Mengetik <i>Komputer/Typing</i>
(1)	(2)	(3)	(4)	(5)
1. Gunungrejo	1	0	0	0
2. Cimanuk	0	0	0	0
3. Sukamandi	0	0	0	0
4. Way Harong	1	0	0	0
5. Margodadi	2	0	0	0
6. Tanjung Agung	1	0	0	0
7. Kotadalam	0	0	0	0
8. Baturaja	0	0	0	0
9. Sindang Garut	0	0	0	0
10. Sidodadi	1	0	0	0
11. Gedung Dalam	0	0	0	0
12. Pekondoh	0	0	0	0
13. Pekondoh Gedung	0	0	0	0
14. Banjar Negeri	0	0	0	0
15. Padang Manis	0	0	0	0
16. Paguyuban	0	0	0	0
Jumlah/Total	6	0	0	0

Sumber : Kantor Kecamatan Way Lima
 Source : Way Lima Subdistrict Office

4.2 KESEHATAN/HEALTH

Tabel 4.2.1 Banyaknya Sarana Kesehatan Menurut Desa/Kelurahan di Kecamatan Way Lima, 2017
Table *Number of Health Facilities by Village in Way Lima Subdistrict, 2017*

Desa / Kelurahan <i>Village</i>	Rumah Bersalin Maternity Hospital	Puskesmas Induk Main Public Health Center	Puskesmas Pembantu Sub Public Health Center	Apotik Dispensary	Klinik/ Balai Pengobatan Clinic	Posyandu	Poskesdes
(1)	(2)	(3)	(4)	(5)	(6)	(7)	(8)
1. Gunungrejo	0	0	1	0	0	3	0
2. Cimanuk	0	0	0	0	0	1	0
3. Sukamandi	0	0	0	0	0	2	0
4. Way Harong	1	0	0	0	1	5	0
5. Margodadi	0	0	1	0	0	4	1
6. Tanjung Agung	0	0	0	0	0	2	0
7. Kotadalam	0	1	0	0	0	2	0
8. Baturaja	0	0	0	0	0	1	0
9. Sindang Garut	0	0	0	0	0	2	0
10. Sidodadi	0	0	0	0	0	4	0
11. Gedung Dalam	0	0	0	0	0	3	0
12. Pekondoh	0	0	0	0	0	3	0
13. Pekondoh Gedung	0	0	0	0	0	4	0
14. Banjar Nageri	0	0	0	0	0	4	0
15. Padang Manis	0	0	0	0	0	3	0
16. Paguyuban	0	0	1	0	0	4	0
Jumlah/Total	1	1	3	0	1	47	1

Sumber : Puskesmas Kecamatan Way Lima

Source : Public Health Center of Way Lima Subdistrict

Tabel 4.2.2 Jumlah Tenaga Kesehatan Menurut Desa/Kelurahan di Kecamatan Way Lima, 2017
Table *Number of Health Personnels by Village in Way Lima Subdistrict, 2017*

Desa / Kelurahan <i>Village</i>	Dokter Umum <i>General Doctor</i>	Dokter Spesialis <i>Specialist Doctor</i>	Dokter Gigi <i>Dentist</i>	Bidan <i>Midwife</i>	Perawat/ Mantri <i>Nurse</i>	Dukun Bayi
(1)	(2)	(3)	(4)	(5)	(6)	(7)
1. Gunungrejo	0	0	0	1	0	2
2. Cimanuk	0	0	0	2	0	3
3. Sukamandi	0	0	0	1	0	3
4. Way Harong	0	0	0	3	0	2
5. Margodadi	0	0	0	1	0	6
6. Tanjung Agung	0	0	0	1	0	0
7. Kotadalam	0	0	0	1	0	2
8. Baturaja	0	0	0	1	0	0
9. Sindang Garut	0	0	0	1	1	2
10. Sidodadi	0	0	0	1	0	2
11. Gedung Dalam	0	0	0	1	0	1
12. Pekondoh	0	0	0	1	0	0
13. Pekondoh Gedung	1	0	0	1	0	2
14. Banjar Nageri	0	0	0	2	0	1
15. Padang Manis	0	0	0	1	0	1
16. Paguyuban	0	0	0	2	0	2
Jumlah/Total	1	0	0	21	1	29

Sumber : Puskesmas Kecamatan Way Lima

Source : Public Health Center of Way Lima Subdistrict

4.3 AGAMA/RELIGION

Tabel 4.3.1 Banyaknya Tempat Ibadah Menurut Jenis dan Desa/Kelurahan di Kecamatan Way Lima, 2017
Table *Number of Worship Places by Type and Village in Way Lima Subdistrict, 2017*

Desa / Kelurahan <i>Village</i>	Masjid <i>Mosque</i>	Mushollah <i>Small Mosque</i>	Gereja/Church			Pura	Vihara <i>Convent</i>	Klenteng
			Kristen <i>Christian</i>	Katolik <i>Catholic</i>				
(1)	(2)	(3)	(4)	(5)	(6)	(7)	(8)	
1. Gunungrejo	1	7	0	0	0	0	0	
2. Cimanuk	1	6	0	0	0	0	0	
3. Sukamandi	3	4	0	0	0	0	0	
4. Way Harong	6	11	0	0	0	0	0	
5. Margodadi	3	8	0	0	0	0	0	
6. Tanjung Agung	8	4	0	0	0	0	0	
7. Kotadalam	3	6	0	0	0	0	0	
8. Baturaja	5	0	0	0	0	0	0	
9. Sindang Garut	3	3	0	0	0	0	0	
10. Sidodadi	5	4	0	0	0	0	0	
11. Gedung Dalam	3	0	0	0	0	0	0	
12. Pekondoh	5	8	0	0	0	0	0	
13. Pekondoh Gedung	4	2	0	0	0	0	0	
14. Banjar Nageri	4	5	0	0	0	0	0	
15. Padang Manis	2	1	0	0	0	0	0	
16. Paguyuban	3	3	0	0	0	0	0	
Jumlah/Total	59	72	0	0	0	0	0	

Sumber : Potensi Desa 2017 Kecamatan Way Lima
 Source : Potensi Desa 2017 of Way Lima Subdistrict

Tabel 4.3.2 Banyaknya Nikah, Cerai, Talak, dan Rujuk Menurut Desa/ Kelurahan di Kecamatan Way Lima, 2017
Table Number of Marriage, Divorce, Talak, and Reconciliation by Village in Way Lima Subdistrict, 2017

Desa / Kelurahan <i>Village</i>	Nikah <i>Marriage</i>	Cerai <i>Divorce</i>	Talak	Rujuk <i>Reconciliation</i>
(1)	(2)	(3)	(4)	(5)
1. Gunungrejo	38	0	-	-
2. Cimanuk	25	0	-	-
3. Sukamandi	46	0	-	-
4. Way Harong	37	0	-	-
5. Margodadi	35	0	-	-
6. Tanjung Agung	64	0	-	-
7. Kotadalam	76	0	-	-
8. Baturaja	30	0	-	-
9. Sindang Garut	27	0	-	-
10. Sidodadi	23	0	-	-
11. Gedung Dalam	27	0	-	-
12. Pekondoh	15	0	-	-
13. Pekondoh Gedung	58	0	-	-
14. Banjar Nageri	59	0	-	-
15. Padang Manis	46	0	-	-
16. Paguyuban	38	0	-	-
<i>Jumlah/Total</i>	643	0	-	-

Sumber : Kantor Urusan Agama Kecamatan Tegineneng
 Source : Office of Religious Affair of Tegineneng
 Subdistrict

5

PERTANIAN

AGRICULTURE



5.1. Tanaman Pangan/*Food Crops*

Tabel 5.1.1 Luas Lahan Sawah Menurut Desa/Kelurahan dan Jenis Pengairan (Ha), 2017
The Breadth of Rice-Field by Village and Irrigation Type (Ha), 2017

Desa / Kelurahan <i>Village</i>	Berpengairan/ <i>Irrigation</i>		Tadah Hujan <i>Reservoir of Rain</i>	Jumlah <i>Total</i>
	1/2 Teknis <i>Half Technical</i>	Non Teknis <i>Non-Technical</i>		
(1)	(2)	(3)	(4)	(5)
1. Gunungrejo	22,00	0	140,00	162
2. Cimanuk	125,00	0	50,00	175
3. Sukamandi	52,00	0	8,00	60
4. Way Harong	350,00	0	48,00	398
5. Margodadi	7,00	0	3,00	10
6. Tanjung Agung	90,00	0	35,00	125
7. Kotadalam	280,00	0	65,00	345
8. Baturaja	140,00	460,00	0	600
9. Sindang Garut	86,00	0	0	86
10. Sidodadi	45,00	0	155,00	195
11. Gedung Dalam	100,00	0	80,00	180
12. Pekondoh	121,00	0	0	121
13. Pekondoh Gedung	48,00	0	16,00	64
14. Banjar Negeri	375,00	100,00	0	475
15. Padang Manis	100,00	0	43,00	143
16. Paguyuban	75,00	0	15,00	90
<i>Jumlah/Total</i>	2017	560	658	3229

Sumber : Kantor Kecamatan Way Lima

AGRICULTURE

Tabel 5.1.2 Luas Lahan Bukan Sawah Menurut Desa/Kelurahan dan Penggunaan (Ha), 2017
The Breadth of Non Rice-field by Village and Land Utilization (Ha), 2017

Desa / Kelurahan <i>Village</i>	Pertanian <i>Agriculture</i>	Bukan Pertanian/ <i>Non Agriculture</i>		Jumlah <i>Total</i>
		Bangunan <i>Building</i>	Lainnya <i>Other</i>	
		(1)	(2)	
1. Gunungrejo	194	279	15	488
2. Cimanuk	100	24	1	125
3. Sukamandi	622	197	10	829
4. Way Harong	200	584	31	815
5. Margodadi	390	2213	117	2720
6. Tanjung Agung	283	200	11	494
7. Kotadalam	165	2558	135	2858
8. Baturaja	650	333	18	1001
9. Sindang Garut	86	42	2	130
10. Sidodadi	10	391	21	422
11. Gedung Dalam	220	118	6	344
12. Pekondoh	121	58	3	182
13. Pekondoh Gedung	66	297	16	379
14. Banjar Nageri	475	202	11	688
15. Padang Manis	101	281	15	397
16. Paguyuban	242	310	16	568
Jumlah/Total	3.925	8.087	428	12.440

Sumber : Kantor Kecamatan Way Lima
 Source : Way Lima Subdistrict Office

5.1.3 Luas Lahan Bukan Sawah Menurut Desa/Kelurahan dan Jenisnya di Kecamatan Way Lima Ha, 2017
The Breadth of Non Rice-field by Village and Type in Way Lima Subdistrict (Ha), 2017

Tabel Table	Desa / Kelurahan <i>Village</i>	Ladang/Huma/ Tegal/Kebun <i>Field/ Garden</i>	Hutan/Kebun Rakyat <i>Eople Forest</i>	Kolam/Empang <i>Dam</i>	Jumlah <i>Total</i>
	(1)	(2)	(3)	(4)	(5)
1.	Gunungrejo	124	-	70	194
2.	Cimanuk	66	-	45	111
3.	Sukamandi	579	-	43	622
4.	Way Harong	120	-	80	200
5.	Margodadi	384	-	6	390
6.	Tanjung Agung	235	-	48	283
7.	Kotadalam	125	-	40	165
8.	Baturaja	565	-	85	650
9.	Sindang Garut	74	-	12	86
10.	Sidodadi	40	-	10	10
11.	Gedung Dalam	193	-	27	220
12.	Pekondoh	93	-	28	121
13.	Pekondoh Gedung	31	-	35	66
14.	Banjar Nageri	429	-	46	475
15.	Padang Manis	71	-	30	101
16.	Paguyuban	178	-	64	242
	<i>Jumlah/Total</i>	3.267	-	669	3.936

Sumber : Kantor Kecamatan Way Lima
Source : Way Lima Subdistrict Office

AGRICULTURE

Tabel 5.1.4 Luas Lahan Bukan Pertanian Bukan Sawah Menurut Desa/Kelurahan dan Penggunaannya (Ha), 2017
The Breadth of Non-agriculture Land instead of Rice-field by Village and Land Utilization (Ha), 2017

Desa / Kelurahan <i>Village</i>	Perumahan/ Pemukiman an <i>Housing</i>	Bangunan Lainnya <i>Other Building</i>	Lainnya <i>Other</i>	Jumlah <i>Total</i>
(1)	(2)	(3)	(4)	(5)
1. Gunungrejo	271	8	0	279
2. Cimanuk	23	1	0	24
3. Sukamandi	191	6	0	197
4. Way Harong	566	18	0	584
5. Margodadi	2147	66	0	2213
6. Tanjung Agung	194	6	0	200
7. Kotadalam	2481	77	0	2558
8. Baturaja	323	10	0	333
9. Sindang Garut	41	1	0	42
10. Sidodadi	379	12	0	391
11. Gedung Dalam	114	4	0	118
12. Pekondoh	56	2	0	58
13. Pekondoh Gedung	288	9	0	297
14. Banjar Negeri	196	6	0	202
15. Padang Manis	273	8	0	281
16. Paguyuban	301	9	0	310
Jumlah/Total	7.844	243	0	8.077

Sumber : Kantor Kecamatan Way Lima
 Source : Way Lima Subdistrict Office

Tabel 5.1.5 Luas Panen, Produksi, dan Produktivitas Padi (Padi Sawah dan Padi Ladang) Menurut Desa/Kelurahan Kecamatan Way Lima, 2017
Breadth of Harvest, Production, and Productivity of Wet Rice-field and Field Rice-Plant by Village Subdistrict, 2017

Desa / Kelurahan <i>Village</i>	Padi Sawah/ <i>Wet Rice-field</i>			Padi Ladang/ <i>Field Rice-Plant</i>	
	Luas Panen (Ha) <i>The Breadth of Harvest</i>	Produksi (Ton) <i>Production</i>	Produktivitas (Ku/Ha) <i>Productivity</i>	Luas Panen (Ha) <i>The Breadth of Harvest</i>	Produksi (Ton) <i>Production</i>
(1)	(2)	(3)	(4)	(5)	(6)
1. Gunungrejo	84	541	64,40	0	0
2. Cimanuk	189	1 136	60,11	0	0
3. Sukamandi	76	456	60,00	0	0
4. Way Harong	147	884	60,14	0	0
5. Margodadi	12	72	60,00	0	0
6. Tanjung Agung	83	498	60,00	0	0
7. Kotadalam	166	998	60,12	0	0
8. Baturaja	123	738	60,00	0	0
9. Sindang Garut	163	978	60,00	0	0
10. Sidodadi	199	1 194	60,00	0	0
11. Gedung Dalam	69	416	60,29	0	0
12. Pekondoh	131	786	60,00	0	0
13. Pekondoh Gedung	67	402	60,00	0	0
14. Banjar Nageri	189	1 136	60,11	0	0
15. Padang Manis	134	804	60,00	0	0
16. Paguyuban	156	936	60,00	0	0
Jumlah/Total	1 988	11 975	60,24	0	0

Sumber : KUPT Tanaman Pangan Kecamatan Way Lima

AGRICULTURE

Tabel 5.1.6 Luas Panen, Produksi dan Produktivitas Jagung dan Kedelai Menurut Desa/Kelurahan di Kecamatan Way Lima, 2017
Table *The Breadth of Harvest, Production, and Productivity of Corn and Soybean by Village in Way Lima Subdistrict, 2017*

Desa / Kelurahan Village	Jagung/Corn			Kedelai/Soybean		
	Luas Panen (Ha) <i>The Breadth of Harvest</i>	Produksi (Ton) <i>Production</i>	Produktivitas (Ku/Ha) <i>Productivity</i>	Luas Panen (Ha) <i>The Breadth of Harvest</i>	Produksi (Ton) <i>Production</i>	Produktivitas (Ku/Ha) <i>Productivity</i>
(1)	(2)	(3)	(4)	(5)	(6)	(7)
1. Gunungrejo	23	89	38,70	0	0	-
2. Cimanuk	18	93	51,67	0	0	-
3. Sukamandi	24	182	75,83	0	0	-
4. Way Harong	10	10	10,00	0	0	-
5. Margodadi	21	147	70,00	0	0	-
6. Tanjung Agung	15	85	56,67	0	0	-
7. Kotadalam	7	118	168,57	0	0	-
8. Baturaja	8	66	82,50	0	0	-
9. Sindang Garut	20	135	67,50		0	-
10. Sidodadi	37	104	28,11	0	0	-
11. Gedung Dalam	14	128	91,43	0	0	-
12. Pekondoh	13	79	60,77	0	0	-
13. Pekondoh Gedung	9	75	83,33	0	0	-
14. Banjar Nageri	8	87	108,75	0	0	-
15. Padang Manis	24	50	20,83	0	0	-
16. Paguyuban	26	91	35,00	0	0	-
Jumlah/Total	277	1 539	55,56	0	0	-

Sumber : KUPT Tanaman Pangan Kecamatan Way Lima

Source : Head of Technical Implementation Unit of Crops of Way Lima Subdistrict

Tabel 5.1.7 Luas Tanam dan Produksi Ubi Kayu dan Ubi Jalar Menurut Desa/Kelurahan di Kecamatan Way Lima, 2017
Table *The Breadth of Harvest, Production, and Productivity of Cassava and Sweet Potato by Village in Way Lima Subdistrict, 2017*

Desa / Kelurahan Village	Ubi Kayu/Cassava			Ubi Jalar/Sweet Potato		
	Luas Panen (Ha) <i>The Breadth of Harvest</i>	Produksi (Ton) <i>Production</i>	Produktivitas (Ku/Ha) <i>Productivity</i>	Luas Panen (Ha) <i>The Breadth of Harvest</i>	Produksi (Ton) <i>Production</i>	Produktivitas (Ku/Ha) <i>Productivity</i>
(1)	(2)	(3)	(4)	(5)	(6)	(7)
1. Gunungrejo	1,50	30	200,00	2,0	25	125,00
2. Cimanuk	1,00	24	240,00	1,0	10	100,00
3. Sukamandi	1,00	26	260,00	2,0	20	100,00
4. Way Harong	1,00	28	280,00	1,0	10	100,00
5. Margodadi	2,00	35	175,00	2,5	65	260,00
6. Tanjung Agung	2,00	36	180,00	0,0	0	-
7. Kotadalam	1,00	26	260,00	0,0	0	-
8. Baturaja	1,00	26	260,00	0,0	0	-
9. Sindang Garut	2,00	32	160,00	2,0	20	100,00
10. Sidodadi	1,00	29	290,00	2,0	25	125,00
11. Gedung Dalam	1,00	26	260,00	0,0	0	-
12. Pekondoh	2,00	33	165,00	1,0	10	100,00
13. Pekondoh Gedung	1,00	29	290,00	1,0	12	120,00
14. Banjar Nageri	1,00	29	290,00	0,0	0	-
15. Padang Manis	1,00	25	250,00	3,0	20	66,67
16. Paguyuban	2,00	24	120,00	2,0	30	150,00
Jumlah/ Total	21,50	458	213,02	19,5	247	126,67

Sumber : KUPT Tanaman Pangan Kecamatan Way Lima

Source : Head of Technical Implementation Unit of Crops of Way Lima Subdistrict

AGRICULTURE

5.2 PETERNAKAN/LIVESTOCK

Tabel 5.2.1 **Populasi Ternak Menurut Desa/Kelurahan dan Jenis Ternak di Kecamatan Way Lima, 2017**
Big Livestock Population by Village and Type in Way Lima Subdistrict, 2017

Desa / Kelurahan <i>Village</i>	Sapi Potong <i>Cow</i>	Kerbau <i>Buffalo</i>	Kambing <i>Goat</i>	Domba <i>Sheep</i>	Babi <i>Pig</i>
(1)	(2)	(3)	(4)	(5)	(6)
1. Gunungrejo	6	6	12	0	0
2. Cimanuk	0	0	0	0	0
3. Sukamandi	3	0	32	0	0
4. Way Harong	5	0	36	0	0
5. Margodadi	7	0	23	0	0
6. Tanjung Agung	21	0	9	0	0
7. Kotadalam	0	4	12	0	0
8. Baturaja	3	3	19	0	0
9. Sindang Garut	9	6	32	0	0
10. Sidodadi	15	13	35	0	0
11. Gedung Dalam	4	0	17	0	0
12. Pekondoh	5	0	11	0	0
13. Pekondoh Gedung	2	0	16	0	0
14. Banjar Nageri	7	7	18	0	0
15. Padang Manis	3	8	16	0	0
16. Paguyuban	6	17	17	0	0
Jumlah/Total	96	64	305	0	0

Sumber : KUPT Peternakan Kecamatan Way Lima

Source : Head of Technical Implementation Unit of Breeding of Way Lima Subdistrict

Tabel 5.2.2 Populasi Unggas Menurut Desa/Kelurahan dan Jenis Unggas di Kecamatan Way Lima, 2017
Fowl Livestock Population by Village and Type in Way Lima Subdistrict, 2017

Desa / Kelurahan <i>Village</i>	Ayam Buras <i>Local Chicken</i>	Ayam Ras Petelur <i>Layer Chicken</i>	Ayam Ras Pedaging <i>Freshly Chicken</i>	Itik <i>Duck</i>
(1)	(2)	(3)	(4)	(5)
1. Gunungrejo	351	0	312	53
2. Cimanuk	300	0	65	56
3. Sukamandi	291	0	46	38
4. Way Harong	501	0	86	42
5. Margodadi	445	0	45	73
6. Tanjung Agung	236	0	76	86
7. Kotadalam	327	0	6000	56
8. Baturaja	393	0	86	57
9. Sindang Garut	502	0	89	49
10. Sidodadi	513	8000	76	61
11. Gedung Dalam	552	0	67	72
12. Pekondoh	342	0	74	97
13. Pekondoh Gedung	264	0	72	99
14. Banjar Nageri	386	0	77	54
15. Padang Manis	250	0	56	67
16. Paguyuban	427	0	73	76
Jumlah/Total	6080	8000	7300	1 036

Sumber : KUPT Peternakan Kecamatan Way Lima

Tabel 5.2.3 **Produksi Telur Menurut Desa/Kelurahan dan Jenisnya di Kecamatan Way Lima, 2017**
Egg Production by Village and Type in Way Lima Subdistrict, 2017 (Ton)

	Desa / Kelurahan Village	Ayam Buras Local Chicken	Ayam Ras Petelur Layer Chicken	Itik / Bebek Duck	Itik Manila Manila Duck
	(1)	(2)	(3)	(4)	(5)
1.	Gunungreja	17.56	-	16.07	2.73
2.	Cimanuk	14.99	-	3.35	2.88
3.	Sukamandi	14.57	-	2.37	1.96
4.	Way Harong	25.03	-	4.43	2.16
5.	Margodadi	22.25	-	2.32	3.76
6.	Tanjung Agung	11.79	-	3.91	4.43
7.	Kotadalam	16.33	-	3.86	2.88
8.	Baturaja	19.67	-	4.43	2.94
9.	Sindang Garut	25.08	-	4.58	2.52
10.	Sidodadi	25.65	412.00	3.91	3.14
11.	Gedung Dalam	27.60	-	3.45	3.71
12.	Pekondoh	17.10	-	3.81	5.00
13.	Pekondoh Gedung	13.18	-	3.71	5.10
14.	Banjar Nageri	19.31	-	3.97	2.78
15.	Padang Manis	12.51	-	2.88	3.45
16.	Paguyuban	21.37	-	3.76	3.91
	<i>Jumlah/Total</i>	304.00	412.00	70.81	53.35

Sumber : KUP T Peternakan Kecamatan Way Lima

Source : Head of Technical Implementation Unit of Breeding of Way Lima Subdistrict

6

INDUSTRI, PERTAMBANGAN, DAN ENERGI

INDUSTRY, MINING, AND ENERGY



6.1 INDUSTRI/INDUSTRY

Tabel 6.1.1 Banyaknya Industri Kerajinan Rakyat Menurut Desa/Kelurahan di Kecamatan Way Lima, 2017
Table *Number of Folk Handicraft Industry by Village in Way Lima Subdistrict, 2017*

Desa / Kelurahan <i>Village</i>	Jenis Industri/Kerajinan Rakyat <i>Folk Handicraft Industry Type</i>					
	Kerajinan Kulit <i>Leather Craft</i>	Kerajinan Kayu <i>Woodcraft</i>	Kerajinan Logam <i>Metal Craft</i>	Anyam Keramik <i>Plait/Ceramics</i>	Kr. Kain/ Tenun <i>Fabric Craft/Woven</i>	Makanan <i>Food</i>
(1)	(2)	(3)	(4)	(5)	(6)	(7)
1. Gunungrejo	0	4	0	101	0	7
2. Cimanuk	0	6	0	0	0	2
3. Sukamandi	0	7	1	0	0	8
4. Way Harong	0	7	0	10	0	0
5. Margodadi	0	2	0	3	0	5
6. Tanjung Agung	0	0	0	0	2	0
7. Kotadalam	0	2	0	0	0	0
8. Baturaja	0	2	1	0	1	0
9. Sindang Garut	0	2	0	20	0	0
10. Sidodadi	0	1	0	115	0	27
11. Gedung Dalam	0	5	0	0	0	0
12. Pekondoh	0	3	0	6	0	0
13. Pekondoh Gedung	0	0	0	0	1	0
14. Banjar Nageri	0	4	1	0	9	7
15. Padang Manis	0	4	1	0	1	0
16. Paguyuban	0	8	2	0	2	4
Jumlah	0	57	6	255	16	60

Sumber : Kantor Kecamatan Way Lima

Source : Way Lima Subdistrict Office

<https://pesawarankab.bps.go.id>

INDUSTRI, PERTAMBANGAN, DAN ENERGI

Tabel 6.1.2 Banyaknya Tenaga Kerja Industri Kerajinan Rakyat Menurut Desa/Kelurahan di Kecamatan Way Lima, 2017
Number of Folk Handicraft Industry Labors by Village in Way Lima Subdistrict, 2017

Desa / Kelurahan <i>Village</i>	Jenis Industri/Kerajinan Rakyat <i>Folk Handicraft Industry Type</i>					
	Kerajinan Kulit <i>Leather Craft</i>	Kerajinan Kayu <i>Woodcraft</i>	Kerajinan Logam <i>Metal Craft</i>	Anyaman/Keramik <i>Plait/Ceramics</i>	Kr. Kain/Tenun <i>Fabric Craft/Woven</i>	Makanan <i>Food</i>
(1)	(2)	(3)	(4)	(5)	(6)	(7)
1. Gunungrejo	0	8	0	202	0	14
2. Cimanuk	0	12	0	0	0	4
3. Sukamandi	0	14	2	0	0	16
4. Way Harong	0	14	0	20	0	0
5. Margodadi	0	4	0	6	0	10
6. Tanjung Agung	0	0	0	0	4	0
7. Kotadalam	0	4	0	0	0	0
8. Baturaja	0	4	2	0	2	0
9. Sindang Garut	0	4	0	40	0	0
10. Sidodadi	0	2	0	230	0	54
11. Gedung Dalam	0	10	0	0	0	0
12. Pekondoh	0	6	0	12	0	0
13. Pekondoh Gedung	0	0	0	0	2	0
14. Banjar Negeri	0	8	2	0	18	14
15. Padang Manis	0	8	2	0	2	0
16. Paguyuban	0	16	4	0	4	8
Jumlah	0	114	12	510	32	120

Sumber : Kantor Kecamatan Way Lima
 Source : Way Lima Subdistrict Office

Tabel 6.1.3 Banyaknya Industri Kecil Menurut Desa/Kelurahan di Kecamatan Way Lima, 2017
Table Number of Small Industry by Village in Way Lima Subdistrict, 2017

Desa / Kelurahan <i>Village</i>	Jenis Industri Kecil <i>Small Industry ype</i>				
	Peng- gilingan <i>Milling</i>	Tobong Bata <i>Brick</i>	Tobong Genteng <i>Roof</i>	Tahu <i>Tofu</i>	Tempe <i>Tempeh</i>
(1)	(2)	(3)	(4)	(5)	(6)
1. Gunungrejo	1	17	15	0	0
2. Cimanuk	3	0	0	0	0
3. Sukamandi	4	0	0	0	0
4. Way Harong	3	0	0	0	0
5. Margodadi	1	0	0	0	0
6. Tanjung Agung	1	0	0	0	0
7. Kotadalam	1	0	0	0	0
8. Baturaja	1	0	0	0	0
9. Sindang Garut	6	32	0	0	0
10. Sidodadi	3	36	0	0	0
11. Gedung Dalam	1	0	0	0	0
12. Pekondoh	1	0	0	0	0
13. Pekondoh Gedung	1	0	0	0	0
14. Banjar Nageri	3	0	0	0	0
15. Padang Manis	1	0	0	0	0
16. Paguyuban	2	56	0	0	0
Jumlah/Total	33	141	15	0	0

Sumber : Kantor Kecamatan Way Lima
 Source : Way Lima Subdistrict Office

Tabel 6.1.4 Banyaknya Tenaga Kerja Industri Kecil Menurut Desa/Kelurahan di Kecamatan Way Lima, 2017
Table Number of Small Industry Labors by Village in Way Lima Subdistrict, 2017

Desa / Kelurahan <i>Village</i>	Jenis Industri Kecil <i>Small Industry type</i>				
	Peng- gilingan <i>Milling</i>	Tobong Bata <i>Brick</i>	Tobong Genteng <i>Roof</i>	Tahu <i>Tofu</i>	Tempe <i>Tempeh</i>
(1)	(2)	(3)	(4)	(5)	(6)
1. Gunungrejo	1	17	21	0	0
2. Cimanuk	3	0	0	0	0
3. Sukamandi	4	0	0	0	0
4. Way Harong	3	0	0	0	0
5. Margodadi	1	0	0	0	0
6. Tanjung Agung	1	0	0	0	0
7. Kotadalam	1	0	0	0	0
8. Baturaja	2	0	0	0	0
9. Sindang Garut	6	35	0	0	0
10. Sidodadi	4	45	0	0	0
11. Gedung Dalam	1	0	0	0	0
12. Pekondoh	2	0	0	0	0
13. Pekondoh Gedung	2	0	0	0	0
14. Banjar Nageri	3	0	0	0	0
15. Padang Manis	2	0	0	0	0
16. Paguyuban	2	98	0	0	0
Jumlah/Total	38	195	21	0	0

Sumber : Kantor Kecamatan Way Lima
 Source : Way Lima Subdistrict Office

6.2 PERTAMBANGAN/MINING

Tabel 6.2.1 Banyaknya Usaha Pertambangan/Penggalian Menurut Desa/Kelurahan di Kecamatan Way Lima, 2017
Table *Number of Mining/Quarrying by Village in Way Lima Subdistrict, 2017*

Desa / Kelurahan <i>Village</i>	Jenis Bahan Tambang/galian <i>Mineral Type</i>							
	Emas <i>Gold</i>	Bijih Besi <i>Iron Ore</i>	Batu Mangan <i>Manganese</i>	Andesit /Batu Hitam <i>Andesite/Black Stone</i>	Silika <i>Silica</i>	Batu kapur <i>Limestone</i>	Batu Marmer <i>Marmer Stone</i>	Batu Kapur <i>Marmer Stone</i>
(1)	(2)	(3)	(4)	(5)	(6)	(7)	(8)	(9)
1. Gunungrejo	0	0	0	0	0	0	0	0
2. Cimanuk	0	0	0	0	0	0	0	0
3. Sukamandi	0	0	0	1	1	0	0	0
4. Way Harong	0	0	0	0	0	0	0	0
5. Margodadi	0	0	0	0	0	0	0	0
6. Tanjung Agung	0	0	0	0	0	0	0	0
7. Kotadalam	0	0	0	0	0	0	0	0
8. Baturaja	0	0	0	0	0	0	0	0
9. Sindang Garut	0	0	0	0	0	0	0	0
10. Sidodadi	0	0	0	0	0	0	0	0
11. Gedung Dalam	0	0	0	0	0	0	0	0
12. Pekondoh	0	0	0	0	0	0	0	0
13. Pekondoh Gedung	0	0	0	0	0	0	0	0
14. Banjar Nageri	0	0	0	0	0	0	0	0
15. Padang Manis	0	0	0	0	0	0	0	0
16. Paguyuban	0	0	0	0	0	0	0	0
Jumlah/Total	0	0	0	1	1	0	0	0

Sumber : Kantor Kecamatan Way Lima

Source : Way Lima Subdistrict Office

6.3 ENERGI/ENERGY

Tabel 6.3.1 Banyaknya Rumah Tangga Pelanggan PDAM dan Telkom Menurut Desa/Kelurahan di Kecamatan Way Lima, 2017
Table Number of Water Regional Enterprise and Telkom Customer by Village in Way Lima Subdistrict, 2017


Desa / Kelurahan <i>Village</i>	PDAM <i>Water Regional Enterprise</i>	Telkom
(1)	(2)	(3)
1. Gunungrejo	32	-
2. Cimanuk	41	-
3. Sukamandi	0	-
4. Way Harong	0	-
5. Margodadi	0	-
6. Tanjung Agung	0	-
7. Kotadalam	17	-
8. Baturaja	0	-
9. Sindang Garut	0	-
10. Sidodadi	0	-
11. Gedung Dalam	0	-
12. Pekondoh	17	-
13. Pekondoh Gedung	0	-
14. Banjar Nageri	99	-
15. Padang Manis	21	-
16. Paguyuban	0	-
Jumlah/Total	227	-

Sumber : Kantor Kecamatan Way Lima

Source : Way Lima Subdistrict
Office

7

PERDAGANGAN
TRADE



Tabel 7.1 Banyaknya Fasilitas Sarana Perdagangan Menurut Desa/Kelurahan di Kecamatan Way Lima, 2017
Number of Commercial Tools by Village in Way Lima Subdistrict, 2017

Desa / Kelurahan <i>Village</i>	Kelompok Pertokoan <i>Shopping Complex</i>	Pasar Umum <i>Public Market</i>	Pasar Hewan <i>Animal Market</i>	Mini market	Toko/Warung Klontong <i>Grocery Stall</i>	Kedai Makan Minuman <i>Food and Beverage Shop</i>	Restoran/ Rumah Makan <i>Restaurant</i>
(1)	(2)	(3)	(4)	(5)	(6)	(7)	(8)
1. Gunungrejo	0	0	0	0	0	35	0
2. Cimanuk	0	0	0	1	0	32	1
3. Sukamandi	0	0	0	0	0	47	0
4. Way Harong	0	0	0	0	0	16	2
5. Margodadi	0	0	0	0	0	34	0
6. Tanjung Agung	0	0	0	0	0	10	0
7. Kotadalam	0	0	0	1	0	38	0
8. Baturaja	0	0	0	0	0	37	0
9. Sindang Garut	0	0	0	0	0	37	0
10. Sidodadi	0	0	0	0	0	29	2
11. Gedung Dalam	0	0	0	0	0	15	0
12. Pekondoh	0	0	0	0	0	36	0
13. Pekondoh Gedung	0	0	0	0	0	30	0
14. Banjar Nageri	0	0	0	0	0	24	2
15. Padang Manis	0	0	0	0	0	32	0
16. Paguyuban	0	1	0	0	0	33	0
<i>Jumlah/Total</i>	0	1	0	2	0	485	7

Sumber : Kantor Kecamatan Way Lima

Tabel 7.2 Banyaknya Pasar Menurut Desa/Kelurahan dan Jenis Bangunan di Kecamatan Way Lima, 2017
Number of Market by Village and Building Type in Way Lima Subdistrict, 2017

Desa / Kelurahan <i>Village</i>	Permanen <i>Permanent</i>	Semi		Jumlah <i>Total</i>
		Permanen <i>Semi Permanent</i>	Sederhana <i>Simple</i>	
(1)	(2)	(3)	(4)	(5)
1. Gunungrejo	0	0	0	0
2. Cimanuk	0	0	0	0
3. Sukamandi	0	0	0	0
4. Way Harong	0	0	0	0
5. Margodadi	0	0	0	0
6. Tanjung Agung	0	0	0	0
7. Kotadalam	0	0	0	0
8. Baturaja	0	0	0	0
9. Sindang Garut	0	0	0	0
10. Sidodadi	0	0	0	0
11. Gedung Dalam	0	0	0	0
12. Pekondoh	0	0	0	0
13. Pekondoh Gedung	0	0	0	0
14. Banjar Nageri	0	0	0	0
15. Padang Manis	0	0	0	0
16. Paguyuban	0	0	1	1
Jumlah/Tota	0	0	1	1

Sumber : Kantor Kecamatan Way Lima

Tabel 7.3 Banyaknya Jasa Perusahaan dan Jasa Perorangan Menurut Desa/Kelurahan di Kecamatan Way Lima, 2017
Number of Corporate Service and Personal Service by Village and Bussiness Type in Keodndong Subdistrict, 2017

Desa / Kelurahan <i>Village</i>	Fotocopy <i>Photocopy</i>	Foto Studio <i>Photo Studio</i>	Salon Kecantikan <i>Beauty Salon</i>	Rias Pengantin <i>Bridal</i>
(1)	(2)	(3)	(4)	(5)
1. Gunungrejo	0	0	0	0
2. Cimanuk	0	0	0	0
3. Sukamandi	0	0	0	0
4. Way Harong	1	0	0	0
5. Margodadi	0	0	0	0
6. Tanjung Agung	0	0	0	0
7. Kotadalam	1	0	0	0
8. Baturaja	0	1	0	0
9. Sindang Garut	1	0	0	0
10. Sidodadi	0	0	1	1
11. Gedung Dalam	0	0	0	0
12. Pekondoh	0	0	0	0
13. Pekondoh Gedung	0	0	0	0
14. Banjar Nageri	0	0	0	0
15. Padang Manis	0	0	0	0
16. Paguyuban	0	0	0	0
Jumlah/Total	3	1	0	1

Sumber : Kantor Kecamatan Way Lima
 Source : Way Lima Subdistrict Office

Tabel 7.4 Banyaknya Jasa Persewaan Peralatan Pesta Menurut Desa/Kelurahan dan Jenis Persewaan di Kecamatan Way Lima, 2017
Number of Party Equipment Rental Service by Village and Rental Type in Way Lima Subdistrict, 2017

Desa / Kelurahan <i>Village</i>	Tarub <i>Tarub</i>	Peralatan Pesta <i>Party Equipment</i>	Peralatan Hiburan <i>Entertainment Equipment</i>	Peralatan Dekorasi <i>Decoration Equipment</i>
(1)	(2)	(3)	(4)	(5)
1. Gunungrejo	0	0	1	0
2. Cimanuk	0	0	0	0
3. Sukamandi	1	1	1	1
4. Way Harong	2	2	1	1
5. Margodadi	0	0	0	0
6. Tanjung Agung	0	0	0	0
7. Kotadalam	0	0	0	0
8. Baturaja	0	0	0	0
9. Sindang Garut	2	2	1	1
10. Sidodadi	2	2	0	1
11. Gedung Dalam	0	0	0	0
12. Pekondoh	1	1	1	0
13. Pekondoh Gedung	0	0	0	0
14. Banjar Nageri	0	0	0	0
15. Padang Manis	0	0	0	0
16. Paguyuban	2	2	1	1
Jumlah/Total	10	10	6	5

Sumber : Kantor Kecamatan Way Lima

Tabel 7.5 Banyaknya Jasa Reparasi dan Perbaikan Menurut Desa/Kelurahan di Kecamatan Way Lima, 2017
Table *Number of Repair Services by Village in Way Lima Subdistrict, 2017*

Desa / Kelurahan <i>Village</i>	Kendaraan			
	Tidak Bermotor <i>Non-motorized Vehicle</i>	Kendaraan Bermotor <i>Motorized Vehicle</i>	Elektronik <i>Electronic</i>	Pengelasan <i>Welding</i>
(1)	(2)	(3)	(4)	(5)
1. Gunungrejo	0	2	1	0
2. Cimanuk	0	3	2	0
3. Sukamandi	0	2	2	0
4. Way Harong	0	2	3	0
5. Margodadi	0	1	2	0
6. Tanjung Agung	0	2	1	0
7. Kotadalam	0	1	2	0
8. Baturaja	0	1	2	0
9. Sindang Garut	0	2	2	0
10. Sidodadi	0	3	2	1
11. Gedung Dalam	0	1	3	0
12. Pekondoh	0	1	3	0
13. Pekondoh Gedung	0	1	2	0
14. Banjar Negeri	1	0	2	0
15. Padang Manis	0	0	1	0
16. Paguyuban	0	1	5	0
Jumlah/Total	1	23	35	1


Sumber : Kantor Kecamatan Way Lima

Source : *Way Lima Subdistrict Office*

<https://pesawarankab.bps.go.id>

8

PARIWISATA
TOURISM



<https://pesawarankab.bps.go.id>

Tabel 8.1 Banyaknya Alun-Alun, Tempat Rekreasi, dan Penyewaan VCD Menurut Desa/Kelurahan di Kecamatan Way Lima, 2017
Number of Field/Park, Recreation Area, and VCD Rental by Village in Way Lima Subdistrict, 2017

Desa / Kelurahan <i>Village</i>	Sepak Bola <i>Football</i>	Bulu Tangkis <i>Badminton</i>	Bola Volley <i>Volleball</i>
(1)	(2)	(3)	(4)
1. Gunungrejo	Ada	Ada	Ada
2. Cimanuk	Tidak Ada	Ada	Ada
3. Sukamandi	Tidak Ada	Tidak Ada	Tidak Ada
4. Way Harong	Ada	Ada	Tidak Ada
5. Margodadi	Ada	Tidak Ada	Tidak Ada
6. Tanjung Agung	Ada	Ada	Tidak Ada
7. Kotadalam	Tidak Ada	Tidak Ada	Tidak Ada
8. Baturaja	Ada	Ada	Tidak Ada
9. Sindang Garut	Ada	Ada	Tidak Ada
10. Sidodadi	Ada	Ada	Ada
11. Gedung Dalam	Tidak Ada	Tidak Ada	Tidak Ada
12. Pekondoh	Tidak Ada	Ada	Tidak Ada
13. Pekondoh Gedung	Tidak Ada	Ada	Tidak Ada
14. Banjar Nageri	Tidak Ada	Ada	Ada
15. Padang Manis	Tidak Ada	Tidak Ada	Ada
16. Paguyuban	Ada	Ada	Tidak Ada

Sumber : Kantor Kecamatan Way Lima

Source : Way Lima Subdistrict Office

Tabel 8.2 Keberadaan Sarana/Lapangan Olah Raga Menurut Desa/Kelurahan di Kecamatan Way Lima, 2017
Table Existence of Sport Facilities by Village in Way Lima Subdistrict, 2017

Desa / Kelurahan <i>Village</i>	Sepak Bola <i>Football</i>	Bulu Tangkis <i>Badminton</i>	Bola Volley <i>Volleball</i>
(1)	(2)	(3)	(4)
1. Gunungrejo	0	1	0
2. Cimanuk	0	0	0
3. Sukamandi	0	0	0
4. Way Harong	0	0	0
5. Margodadi	0	0	0
6. Tanjung Agung	0	0	0
7. Kotadalam	0	0	0
8. Baturaja	0	0	0
9. Sindang Garut	0	0	0
10. Sidodadi	0	0	0
11. Gedung Dalam	0	0	0
12. Pekondoh	0	0	0
13. Pekondoh Gedung	0	0	0
14. Banjar Nageri	0	0	0
15. Padang Manis	0	0	0
16. Paguyuban	0	0	0
<i>Jumlah/Total</i>	0	1	0

Sumber : Kantor Kecamatan Way Lima

Source : Way Lima Subdistrict Office

<https://pesawarankab.bps.go.id>

9

TRANSPORTASI DAN KOMUNIKASI

TRANSPORTATION AND COMMUNICATION



<https://pesawaranfab.bpt.go.id>

<https://pesawarankab.bps.go.id>

TRANSPORTATION AND COMMUNICATION

TRANSPORTASI/TRANSPORTATION

Tabel 9.1.1 Panjang Jalan Desa (Km) Menurut Desa/Kelurahan dan Kondisi Jalan di Kecamatan Way Lima, 2017
The Village Road Length (Km) by Village and Condition in Way Lima Subdistrict, 2017

Desa/Kelurahan <i>Village</i>	Aspal <i>Asphalt</i>	Kerikil/Batu <i>Road-metal</i>	Tanah <i>Ground</i>	Jumlah <i>Total</i>
(1)	(2)	(3)	(4)	(5)
1. Gunungrejo	1,12	7,80	1,30	10,22
2. Cimanuk	8,00	1,86	2,60	12,46
3. Sukamandi	4,00	0,76	0,02	4,78
4. Way Harong	13,00	10,08	5,00	28,08
5. Margodadi	3,50	4,28	5,02	12,80
6. Tanjung Agung	9,42	11,00	5,00	25,42
7. Kotadalam	1,32	1,80	1,00	4,12
8. Baturaja	1,31	0,70	0,30	2,31
9. Sindang Garut	1,31	5,00	5,00	11,31
10. Sidodadi	3,21	3,92	3,10	10,23
11. Gedung Dalam	1,00	1,00	1,00	2,00
12. Pekondoh	1,50	1,00	1,00	3,50
13. Pekondoh Gedung	3,00	0,62	1,12	4,74
14. Banjar Nageri	3,50	14,67	5,07	23,24
15. Padang Manis	1,50	1,00	1,00	2,50
16. Paguyuban	3,80	0,99	0,46	5,25
Jumlah/Total	60,49	44,48	57,99	162,96

Sumber : KUPT Pekerjaan Umum Kecamatan Way Lima

Source : Head of Technical Implementation Unit of Public Working of Way Lima Subdistrict

Tabel 9.1.2 Banyaknya Kendaraan Menurut Desa/Kelurahan di Kecamatan Way Lima, 2017
Number of Vehicle by Village in Way Lima Subdistrict, 2017

Desa/Kelurahan <i>Village</i>	Becak <i>Pedicab</i>	Pedati/ Dokar/ Gerobak <i>Cart</i>	Motor <i>Motorcycle</i>	Mobil <i>Car</i>	Truk <i>Truck</i>
(1)	(2)	(3)	(4)	(5)	(6)
1. Gunungrejo	0	0	142	17	4
2. Cimanuk	0	0	97	8	4
3. Sukamandi	0	0	98	4	3
4. Way Harong	0	0	153	6	6
5. Margodadi	0	0	89	3	4
6. Tanjung Agung	0	0	112	7	3
7. Kotadalam	0	0	95	7	4
8. Baturaja	0	0	121	8	3
9. Sindang Garut	0	2	123	7	5
10. Sidodadi	0	0	115	12	6
11. Gedung Dalam	0	0	94	4	2
12. Pekondoh	0	0	114	6	2
13. Pekondoh Gedung	0	0	132	5	1
14. Banjar Nageri	0	0	105	7	2
15. Padang Manis	0	0	87	6	3
16. Paguyuban	0	0	137	11	4
Jumlah/Total	0	2	1 814	118	56

Sumber : KUPT Pekerjaan Umum Kecamatan Way Lima

Source : Head of Technical Implementation Unit of Public Working of Way Lima Subdistrict

9.2 KOMUNIKASI/COMMUNICATION

Tabel 9.2.1 Banyaknya Sarana Telepon Menurut Desa/Kelurahan dan Jenis Pelayanan di Kecamatan Way Lima, 2017
Number of Phone Facilities by Village and Service Type in Way Lima Subdistrict, 2017

Desa / Kelurahan <i>Village</i>	Kantor Pelayanan Telepon/ <i>Phone Service Office</i>	Telepon Umum/ <i>Payphone</i>	Pemancar Telepon Genggam/ <i>Mobile Phone Transmitter</i>	Wartel/ Kiospon <i>Telephone Kiosk</i>	Warnet/ <i>Internet Café</i>
(1)	(2)	(3)	(4)	(5)	(6)
1. Gunungrejo	0	0	0	0	0
2. Cimanuk	0	0	0	0	0
3. Sukamandi	0	0	0	0	0
4. Way Harong	0	0	0	0	1
5. Margodadi	0	0	0	0	0
6. Tanjung Agung	0	0	0	0	0
7. Kotadalam	0	0	0	0	0
8. Baturaja	0	0	0	0	0
9. Sindang Garut	0	0	0	0	1
10. Sidodadi	0	0	1	0	0
11. Gedung Dalam	0	0	0	0	0
12. Pekondoh	0	0	1	0	0
13. Pekondoh Gedung	0	0	0	0	0
14. Banjar Nageri	0	0	0	0	0
15. Padang Manis	0	0	0	0	0
16. Paguyuban	0	0	0	0	0
Jumlah/Total	0	0	2	0	2

Su
So
Su

<https://pesawarankab.bps.go.id>

10

KEUANGAN DAERAH DAN HARGA *LOCAL FINANCE AND PRICE*



<https://pesawarankab.bps.go.id>

10.1 KEUANGAN DAERAH/LOCLA FINANCE

Tabel 10.1.1 Target dan Realisasi Pajak Bumi dan Bangunan Menurut Desa/Kelurahan di Kecamatan Way Lima (Rp/Kg), 2017
Target and Realization of Land Tax Revenue by Village in Way Lima Subdistrict, 2017

Desa / Kelurahan	Jumlah Wajib Pajak	Target	Realisasi	Persentase
(1)	(2)	(3)	(4)	(5)
1. Gunungrejo	795	13.296.473	11.000.000	100,00
2. Cimanuk	1 100	20.806.558	10.000.000	100,00
3. Sukamandi	518	8.860.760	8.860.760	100,00
4. Way Harong	1 635	16.681.040	16.681.040	100,00
5. Margodadi	715	15.105.263	9.000.000	59,58
6. Tanjung Agung	541	15.912.057	15.912.057	100,00
7. Kotadalam	381	15.240.286	13.240.286	87,00
8. Baturaja	756	12.277.018	9.000.000	74,00
9. Sindang Garut	977	14.816.921	14.500.000	100,00
10. Sidodadi	598	5.502.595	5.502.595	100,00
11. Gedung Dalam	247	6.002.421	6.002.421	100,00
12. Pekondoh	538	9.068.200	9.068.200	100,00
13. Pekondoh Gedung	94	3.548.830	3.548.830	100,00
14. Banjar Negeri	349	6.302.788	6.302.788	100,00
15. Padang Manis	330	11.326.735	11.326.735	100,00
16. Paguyuban	303	2.696.814	2.696.814	100,00
Jumlah	9 877	177.444.526	146.642.526	93.40

Sumber : Kantor Kecamatan Way Lima

<https://pesawarankab.bps.go.id>

Tabel 10.1.2 Banyaknya Bank dan Koperasi di Kecamatan Menurut Desa/Kelurahan di Kecamatan Way Lima (Rp/Kg), 2017
Number of Bank and Cooperative by Village in Way Lima Subdistrict, 2017

Desa / Kelurahan <i>Village</i>	Bank Umum <i>Public Bank</i>	BPR	KUD <i>Village Unit Cooperative</i>	Koperasi Non KUD <i>Non Village Unit Cooperative</i>
(1)	(2)	(3)	(4)	(5)
1. Gunungrejo	0	0	0	0
2. Cimanuk	0	0	0	0
3. Sukamandi	0	0	0	0
4. Way Harong	0	0	0	1
5. Margodadi	0	0	0	0
6. Tanjung Agung	0	0	0	0
7. Kotadalam	0	0	0	0
8. Baturaja	0	0	0	0
9. Sindang Garut	0	0	0	0
10. Sidodadi	0	0	0	0
11. Gedung Dalam	0	0	0	0
12. Pekondoh	0	0	0	0
13. Pekondoh Gedung	0	0	0	0
14. Banjar Nageri	0	0	0	0
15. Padang Manis	0	0	0	0
16. Paguyuban	0	0	0	1
Jumlah/Total	0	0	0	2

Sumber : Kantor Kecamatan Way Lima
 Source : Way Lima Subdistrict Office

Tabel 10.1.3 Perkembangan Koperasi Unit Desa (KUD) dan Non KUD Menurut Desa/Kelurahan di Kecamatan Way Lima, 2017
Growth of Village Unit Cooperatives by Village in Way Lima Subdistrict, 2017

Desa / Kelurahan Village	Jumlah KUD Number of Village Unit Cooperatives	Jumlah Non KUD Number of Non Village Unit Cooperatives
(1)	(2)	(3)
1. Gunungrejo	-	-
2. Cimanuk	1	-
3. Sukamandi	-	-
4. Way Harong	-	-
5. Margodadi	-	-
6. Tanjung Agung	1	-
7. Kotadalam	-	-
8. Baturaja	-	-
9. Sindang Garut	-	-
10. Sidodadi	-	-
11. Gedung Dalam	-	-
12. Pekondoh	-	-
13. Pekondoh Gedung	-	-
14. Banjar Negeri	-	-
15. Padang Manis	-	-
16. Paguyuban	1	-
Jumlah/Total	3	-

Sumber : Kantor Kecamatan Way Lima

LOCAL FINANCE AND PRICE

10.2 HARGA/PRICE

Tabel 10.2.1 Harga Produsen Komoditi Tanaman Pangan per Bulan di Kecamatan Way Lima (Rp/Kg), 2017
Table *Producer Price of Food Plant Commodity Per Month in Way Lima Subdistrict (Rp/Kg), 2017*

Bulan	Gabah Kering Giling	Jagung Pipilan Kering	Kedelai	Kacang Tanah	kacang Hijau	Ubi Kayu Basah	Ubi Jalar
(1)	(2)	(3)	(4)	(5)	(6)	(7)	(8)
1. Januari/January	5 000	7 000	14 000	16 000	14 000	2 000	2 500
2. Februari/February	4 500	7 000	14 000	16 000	14 000	2 000	2 500
3. Maret/March	5 700	7 000	14 000	16 000	14 000	2 000	2 500
4. April/April	5 000	7 000	14 000	16 000	14 000	2 000	2 500
5. Mei/May	5 000	7 000	14 000	16 000	14 000	2 000	2 500
6. Juni/June	5 000	7 000	14 000	16 000	14 000	2 000	2 500
7. Juli/July	4 500	7 000	14 000	16 000	14 500	2 000	2 500
8. Agustus/August	4 500	7 000	14 000	16 000	14 500	2 000	2 500
9. September/September	4 500	7 000	14 000	16 000	14 000	2 000	2 500
10. Oktober/October	5 000	7 000	14 000	16 000	14 000	2 000	2 500
11. November/November	5 000	7 000	14 000	16 000	14 000	2 000	2 500
12. Desember/December	5 000	7 000	14 000	16 000	14 000	2 000	2 500
Rata-rata	4 892	7 000	14 000	16 000	14 083	2 000	2 500

Sumber : Kantor Kecamatan Way Lima

Tabel 10.2.2 Harga Produsen Produksi Tanaman Perkebunan per Bulan di Kecamatan Way Lima (Rp/Satuan), 2017
Table *Producer Price of Estate Crops Production Per Month in Way Lima Subdistrict (Rp/Unit), 2017*

Bulan	Kelapa Dalam Tua dikupas per butir	Kelapa Sawit Tandan Basah per Kg	Kopi Biji Kering per Kg	Kakao Biji Kering per Kg
(1)	(2)	(3)	(4)	(5)
1. Januari/January	1 500	12 000	18 000	18 000
2. Februari/February	2 000	12 000	18 000	18 000
3. Maret/March	1 500	12 000	18 000	18 000
4. April/April	2 000	12 000	18 000	18 000
5. Mei/May	1 500	12 000	18 000	18 000
6. Juni/June	1 500	12 000	18 000	18 000
7. Juli/July	1 500	12 000	18 000	16 000
8. Agustus/August	1 500	12 000	20 000	16 000
9. September/September	2 000	13 000	20 000	16 000
10. Oktober/October	2 000	13 000	20 000	16 000
11. November/November	2 000	13 000	20.,000	18 000
12. Desember/December	2 000	13 000	20 000	16 000
Rata-rata	1 750	12 333	18 727	17 167

Sumber : Kantor Kecamatan Way Lima

Tabel 10.2.3 Harga Produsen Telur per Bulan Menurut Jenis Unggas di Kecamatan Way Lima (Rp/Kg), 2017
Table Producer Price of Eggs by Fowl Type per Month in Way Lima Subdistrict (Rp/Kg), 2017

Bulan	Ayam Buras	Ayam Ras	Itik/Bebek	Itik Manila
(1)	(2)	(3)	(4)	(5)
1. Januari/ <i>January</i>	18 000	16 000	18 000	15 000
2. Februari/ <i>February</i>	18 000	16 000	18 000	15 000
3. Maret/ <i>March</i>	18 000	16 000	18 000	15 000
4. April/ <i>April</i>	18 000	16 000	18 000	15 000
5. Mei/ <i>May</i>	18 000	16 000	18 000	15 000
6. Juni/ <i>June</i>	18 000	16 000	18 000	15 000
7. Juli/ <i>July</i>	18 000	16 000	18 000	15 000
8. Agustus/ <i>August</i>	18 000	16 000	18 000	15 000
9. September/ <i>September</i>	18 000	16 000	18 000	15 000
10. Oktober/ <i>October</i>	18 000	16 000	18 000	15 000
11. November/ <i>November</i>	18 000	16 000	18 000	15 000
12. Desember/ <i>December</i>	18 000	16 000	18 000	15 000
Rata-rata	18 000	16 000	18 000	15 000

Sumber : Kantor Kecamatan Way Lima

Tabel 10.2.4 Harga Konsumen Telur per Bulan Menurut Jenis Unggas di Kecamatan Way Lima (Rp/Kg), 2017
Table Consumer Price of Eggs by Fowl Type per Month in Way Lima Subdistrict (Rp/Kg), 2017

Bulan	Ayam Buras	Ayam Ras	Itik/Bebek	Itik Manila
(1)	(2)	(3)	(4)	(5)
1. Januari/January	22 000	18 000	20 000	17 000
2. Februari/February	22 000	18 000	20 000	17 000
3. Maret/March	22 000	18 000	20 000	17 000
4. April/April	22 000	18 000	20 000	17 000
5. Mei/May	22 000	18 000	20 000	17 000
6. Juni/June	22 000	18 000	20 000	17 000
7. Juli/July	22 000	18 000	20 000	17 000
8. Agustus/August	22 000	18 000	20 000	17 000
9. September/September	22 000	18 000	20 000	17 000
10. Oktober/October	22 000	18 000	20 000	17 000
11. November/November	22 000	18 000	20 000	17 000
12. Desember/December	22 000	18 000	20 000	17 000
Rata-rata	22 000	18 000	20 000	17 000

Sumber : Kantor Kecamatan Way Lima

Tabel 10.2.5 Harga Konsumen Daging Segar Menurut Jenis Daging per Bulan di Kecamatan Way Lima (Rp/Kg), 2017
Consumer Price of Fresh Flesh by Type per Month in Way Lima Subdistrict (Rp/Kg), 2017

Bulan	Sapi	Kambing	Ayam Buras	Ayam Ras
(1)	(2)	(3)	(4)	(5)
1. Januari/January	80 000	50 000	45 000	35 000
2. Februari/February	80 000	50 000	45 000	30 000
3. Maret/March	80 000	50 000	45 000	30 000
4. April/April	80 000	50 000	45 000	30 000
5. Mei/May	80 000	50 000	45 000	35 000
6. Juni/June	120 000	60 000	50 000	30 000
7. Juli/July	90 000	50 000	45 000	35 000
8. Agustus/August	85 000	50 000	50 000	35 000
9. September/September	80 000	50 000	45 000	35 000
10. Oktober/October	80 000	50 000	45 000	30 000
11. November/November	80 000	50 000	50 000	30 000
12. Desember/December	80 000	50 000	45 000	35 000
Rata-rata	84 583	50 833	46 250	32 500

Sumber : Kantor Kecamatan Way Lima

Tabel 10.2.6 **Harga Produsen Daging Segar Menurut Jenis Ikan per Bulan di Kecamatan Way Lima (Rp/Kg), 2017**
Table *Producer Price of Fresh Flesh by Fish Type per Month in Way Lima Subdistrict (Rp/ Kg), 2017*

Bulan / Month	Mas	Patin	Lele	Gabus	Guram e	Nila	Mujair	Belut
(1)	(2)	(3)	(4)	(5)	(2)	(3)	(4)	(5)
1. Januari/January	30 000	20 000	18 000	22 000	35 000	18 000	15 000	25 000
2. Februari/February	30 000	20 000	18 000	22 000	35 000	18 000	15 000	25 000
3. Maret/March	30 000	20 000	18 000	22 000	32 000	18 000	15 000	25 000
4. April/April	25 000	20 000	18 000	22 000	32 000	18 000	15 000	25 000
5. Mei/May	30 000	20 000	18 000	22 000	32 000	18 000	15 000	25 000
6. Juni/June	25 000	20 000	18 000	22 000	35 000	18 000	15 000	25 000
7. Juli/July	30 000	22 000	18 000	22 000	32 000	22 000	16 000	26 000
8. Agustus/August	25 000	22 000	18 000	22 000	32 000	22 000	16 000	26 000
9. September/September	30 000	22 000	18 000	22 000	32 000	22 000	16 000	26 000
10. Oktober/October	30 000	22 000	18 000	22 000	35 000	22 000	16 000	26 000
11. November/November	30 000	22 000	18 000	22 000	35 000	22 000	16 000	26 000
12. Desember/December	30 000	22 000	18 000	22 000	35 000	22 000	16 000	26 000
Rata-rata	28 750	21 000	18 000	22 000	33 500	20 000	15 500	25 500

Sumber : Kantor Kecamatan Way Lima

LOCAL FINANCE AND PRICE

Tabel 10.2.7 **Harga Konsumen Ikan Segar Menurut Jenis Ikan per Bulan di Kecamatan Way Lima (Rp/Kg), 2017**
Table **Consumer Price of Fresh Fish by Fish Type per Month in Way Lima Subdistrict (Rp/Kg), 2017**

Bulan	Month	Cumi-cumi Squid	Kembung	Tongkol	Tenggiri
(1)		(2)	(3)	(4)	(5)
1.	Januari/January	28 000	16 000	16 000	25 000
2.	Februari/February	28 000	16 000	16 000	25 000
3.	Maret/March	27 000	15 000	16 000	25 000
4.	April/April	27 000	15 000	16 000	25 000
5.	Mei/May	28 000	15 000	18 000	25 000
6.	Juni/June	29 000	15 000	18 000	25 000
7.	Juli/July	29 000	16 000	17 000	30 000
8.	Agustus/August	29 000	16 000	17 000	30 000
9.	September/September	29 000	16 000	17 000	30 000
10.	Oktober/October	29 000	16 000	17 000	30 000
11.	November/November	29 000	16 000	17 000	30 000
12.	Desember/December	29 000	16 000	17 000	30 000
	Rata-rata/Average	28 417	15 667	16 833	27 500

Sumber : Kantor Kecamatan Way Lima

Source : Way Lima Subdistrict Office

DATA

MENCERDASKAN BANGSA

Enlighten The Nation



**BADAN PUSAT STATISTIK
KABUPATEN PESAWARAN**

BPS-Statistics of Pesawaran Regency

Jl. Jend. Ahmad Yani, Kutoarjo, Kec. Gedong Tataan, Pesawaran, Lampung 35371
Telp (0721)94711; email: bps1809@bps.go.id; web: pesawarankab.bps.go.id