

# *Rekamatan Ruta Cot Glie Dalam Angka*

Volume 17

20  
24



**BADAN PUSAT STATISTIK  
KABUPATEN ACEH BESAR**  
BPS-Statistics Aceh Besar Regency



Waduk Keliling, Desa Keureuweung, Keureung



# *Keamatan Ruta Cot Glie Dalam Angka*

Volume 17

20

24



**BADAN PUSAT STATISTIK  
KABUPATEN ACEH BESAR**  
BPS-Statistics Aceh Besar Regency

Waduk Keliling, Desa Keureureung, Keung

**KECAMATAN KUTA COT GLIE DALAM ANGKA**  
***KUTA COT GLIE District in Figures***  
**2024**

Volume 17, 2024

Katalog /*Catalogue*: 1102001.1108031

ISSN: 2407-5108

Nomor Publikasi/*Publication Number*: 11080.24008

Ukuran Buku/*Book Size*: 14,8 cm x 21 cm

Jumlah Halaman/*Number of Pages* : xxvi + 96 hal/*pages*

Penyusun Naskah/*Manuscript Drafter*:

BPS Kabupaten Aceh Besar

*BPS-Statistics Aceh Besar Regency*

Penyunting/*Editor*:

BPS Kabupaten Aceh Besar

*BPS-Statistics Aceh Besar Regency*

Pembuat Kover/*Cover Designer*:

BPS Kabupaten Aceh Besar

*BPS-Statistics Aceh Besar Regency*

Penerbit/*Publisher*

©BPS Kabupaten Aceh Besar/*BPS-Statistics Aceh Besar Regency*

Sumber Ilustrasi/*Illustration Source*: Nabila Hanyta dan canva.com

Dilarang mereproduksi dan/atau menggandakan sebagian atau seluruh isi buku ini untuk tujuan komersial tanpa izin tertulis dari Badan Pusat Statistik Kabupaten Aceh Besar.  
*It is prohibited to reproduce and/or duplicate part or all of this book for commercial purpose without permission from BPS-Statistics Aceh Besar Regency.*

**TIM PENYUSUN/COMPILERS**  
**KECAMATAN KUTA COT GLIE DALAM ANGKA**  
*Kuta Cot Glie District in Figures*  
**2024**

Volume 17, 2024

**Pengarah/Director**

Rusmadi

**Penanggung Jawab/Persons in Charge**

Rusmadi

**Penyunting/Editors**

Syarifah Nurussana

**Pengolah Data dan Penulis Naskah/Data Processor and Writers**

Fauziah

**Penata Letak/Layout Designers**

Fauziah

**Penerjemah/Translators**

Fauziah



## **KONTRIBUTOR DATA/DATA CONTRIBUTORS**

1. Kementerian Agama/*Ministry of Religious Affair*
2. Kementerian Pendidikan dan Kebudayaan/*Ministry of Education and Culture*
3. Badan Pusat Statistik/*BPS-Statistics Indonesia*
4. Bappeda Aceh Besar / *Regional Planning Board of Aceh Besar Regency*
5. Badan Kepegawaian dan Pengembangan Sumber Daya Manusia Aceh Besar / *Human Resources Development Board of Aceh Besar Regency*
6. Direktorat Jenderal Kependudukan dan Pencatatan Sipil Kementerian Dalam Negeri Republik Indonesia/ *Directorate General of Population and Civil Registration Ministry of the Republic of Indonesia*
7. Dinas Kesehatan Kabupaten Aceh Besar/*Public Health Service of Aceh Besar Regency*
8. Kantor Camat Kuta Cot Glie/*Kuta Cot Glie District Office*





**PETA WILAYAH KECAMATAN KUTA COT GLIE**  
**MAP OF KUTA COT GLIE DISTRICT**





**KEPALA BPS KABUPATEN ACEH BESAR**  
**HEAD OF BPS-STATISTICS ACEH BESAR REGENCY**



**RUSMADI**



## KATA PENGANTAR

Kecamatan Kuta Cot Glie Dalam Angka 2024 ini merupakan publikasi series yang diterbitkan oleh BPS. Data yang disajikan adalah data primer hasil pengumpulan dari instansi-instansi yang berada dalam wilayah kerja Kecamatan Kuta Cot Glie.

Adapun data yang disajikan dalam publikasi ini, secara keseluruhan menggambarkan keadaan akhir tahun 2023. Kami yakin bahwa data-data yang disajikan masih banyak kelemahan baik dalam penyediaan data yang kurang beragam maupun dalam hal penyusunan tabel. Oleh karena itu kami sangat mengharapkan saran dan kritik yang bersifat konstruktif dari para pengguna data untuk perbaikan pada penerbitan dimasa yang akan datang.

Dengan terbitnya Kecamatan Kuta Cot Glie Dalam Angka 2024 ini, kiranya dapat memberikan kemudahan dalam rangka penentuan proses perencanaan pembangunan, khususnya di Kecamatan Kuta Cot Glie. Disamping itu juga data ini dapat berguna bagi semua pengguna data baik pemerintah maupun berbagai kalangan dan lembaga swasta lainnya.

Kepada semua pihak yang telah membantu sehingga terwujudnya publikasi ini kami ucapkan terima kasih.

Semoga publikasi ini bermanfaat.

Kota Jantho, 26 September 2024

Kepala BPS  
Kabupaten Aceh Besar

  
**RUSMADI**

## **PREFACE**

*Kuta Cot Glie District in Figures 2024 is a publication series published by BPS. The data presented is primary data collected from agencies within the working area of Kuta Cot Glie District.*

*The data presented in this publication, as a whole, describes the situation at the end of 2023. We believe that the data presented still has many weaknesses both in the provision of data that is less diverse and in terms of table preparation. Therefore, we really hope for suggestions and constructive criticism from data users for improvements in future publications.*

*With the publication of Kuta Cot Glie District in Figures 2024, hopefully it can provide convenience in the context of determining the development planning process, especially in Kuta Cot Glie District. Besides that, this data can also be useful for all data users, both government and various other private groups and institutions.*

*To all those who have helped to make this publication possible, we thank you. Hopefully this publication will be useful.*

*Kota Jantho, 26 September 2024*  
*Head of BPS-Statistics Aceh Besar Regency*



**RUSMADI**

**DAFTAR ISI/CONTENTS**  
**KECAMATAN KUTA COT GLIE DALAM ANGKA**  
**KUTA COT GLIE District in Figures**  
**2024**  
 Volume 17, 2024

|  | Halaman<br><i>Page</i> |
|--|------------------------|
| Kata Pengantar .....   | xi                     |
| Preface .....  | xii                    |
| Daftar Isi/ <b>Contents</b> .....  | xiii                   |
| Daftar Tabel/ <b>List of Tables</b> .....  | xv                     |
| Daftar Gambar/ <b>List of Figures</b> .....  | xxi                    |
| Penjelasan Umum/ <b>Explanatory Notes</b> .....  | xxiii                  |
| Daftar Singkatan/ <b>List of Abbreviation</b> .....  | xxv                    |
| 1. Geografi dan Iklim/ <i>Geography and Climate</i> .....  | 1                      |
| 2. Pemerintahan/ <i>Government</i> .....   | 11                     |
| 3. Penduduk/ <i>Population</i> .....   | 19                     |
| 4. Sosial dan Kesejahteraan Rakyat/ <i>Social and Welfare</i> .....                                  | 31                     |
| 5. Pertanian/ <i>Agriculture</i> .....   | 53                     |
| 6. Pariwisata, Transportasi, dan Komunikasi/ <i>Tourism, Transportation, and Communication</i> ..... | 67                     |
| 7. Perbankan, Koperasi, dan Perdagangan/ <i>Banking, Cooperative, and Trade</i> .....                | 83                     |
| Daftar Pustaka/ <b>Bibliography</b> .....  | 95                     |





## DAFTAR TABEL/LIST OF TABLES

| Tabel<br>Table |  | Halaman<br>Page |
|----------------|--|-----------------|
| <b>1.</b>      | <b>GEOGRAFI/GEOGRAPHY</b>  |                 |
| <b>1.1</b>     | <b>KEADAAN GEOGRAFI<br/>GEOGRAPHY CONDITION</b>  |                 |
| 1.1.1          | Luas Daerah Menurut Desa/Kelurahan di Kecamatan Kuta Cot Glie, 2023<br><i>Total Area by Villages/Kelurahan in Kuta Cot Glie District, 2023 .....</i>   | 6               |
| 1.1.2          | Jarak ke Ibukota Kecamatan dan Ibukota Kabupaten/Kota Menurut Desa/Kelurahan di Kecamatan Kuta Cot Glie (km), 2023<br><i>Distance to the District Capital and Regency/Municipal Capital by Villages/Kelurahan in Kuta Cot Glie District (km), 2023 .....</i> | 8               |
| <b>2.</b>      | <b>PEMERINTAHAN/GOVERNMENT</b>   |                 |
| <b>2.1</b>     | <b>WILAYAH ADMINISTRATIF<br/>ADMINISTRATIVE AREA</b>   |                 |
| 2.1.1          | Jumlah Dusun Menurut Desa/Kelurahan di Kecamatan Kuta Cot Glie, 2023<br><i>Number of Dusun by Villages/Kelurahan in Kuta Cot Glie District, 2023 .....</i>   | 15              |
| <b>2.2</b>     | <b>SUMBER DAYA MANUSIA<br/>HUMAN RESOURCES</b>   |                 |
| 2.2.1          | Jumlah Pegawai Negeri Sipil Menurut Pemerintah Daerah dan Jenis Kelamin di Kecamatan Kuta Cot Glie, 2023<br><i>Number of Civil Servants by Local Government and Sex in Kuta Cot Glie District, 2023 .....</i>  | 17              |
| 2.2.2          | Jumlah Pegawai Negeri Sipil Pemerintah Daerah Kecamatan Kuta Cot Glie Menurut Tingkat Pendidikan dan Jenis Kelamin, 2023<br><i>Number of Civil Servants of Kuta Cot Glie District Government by Educational Level and Sex, 2023 .....</i>                    | 18              |

**3. PENDUDUK/POPULATION**

|     |   |    |
|-----|---|----|
| 3.1 | Penduduk, Distribusi Persentase Penduduk, Kepadatan Penduduk, Rasio Jenis Kelamin Penduduk Menurut Desa/Kelurahan di Kecamatan Kuta Cot Glie, 2023<br><i>Population, Percentage Distribution of Population, Population Density, and Population Sex Ratio by Villages/Kelurahan in Kuta Cot Glie District, 2023.....</i> | 26 |
| 3.2 | Jumlah Penduduk Menurut Kelompok Umur dan Jenis Kelamin di Kecamatan Kuta Cot Glie, 2023<br><i>Population by Age Groups and Sex in Kuta Cot Glie District, 2023 .....</i>   | 30 |

**4. SOSIAL DAN KESEJAHTERAAN RAKYAT/SOCIAL AND WELFARE**

**4.1 PENDIDIKAN  
EDUCATION**

|       |  |    |
|-------|--|----|
| 4.1.1 | Banyaknya Desa <sup>1</sup> /Kelurahan yang Memiliki Fasilitas Sekolah Menurut Tingkat Pendidikan di Kecamatan Kuta Cot Glie, 2021–2023<br><i>Number of Villages<sup>1</sup>/Kelurahan Having Educational Facilities by Educational Level in Kuta Cot Glie District, 2021–2023 .....</i> | 37 |
| 4.1.2 | Jumlah Sekolah Menurut Tingkat Pendidikan di Kecamatan Kuta Cot Glie, 2022/2023 dan 2023/2024<br><i>Number of Schools by Educational Level in Kuta Cot Glie District, 2022/2023 and 2023/2024.....</i>   | 38 |
| 4.1.3 | Jumlah Guru Menurut Tingkat Pendidikan di Kecamatan Kuta Cot Glie, 2022/2023 dan 2023/2024<br><i>Number of Teachers by Educational Level in Kuta Cot Glie District, 2022/2023 and 2023/2024.....</i>   | 39 |
| 4.1.4 | Jumlah Murid Menurut Tingkat Pendidikan di Kecamatan Kuta Cot Glie, 2022/2023 dan 2023/2024<br><i>Number of Pupils by Educational Level in Kuta Cot Glie District, 2022/2023 and 2023/2024.....</i>  | 40 |

**4.2 KESEHATAN  
HEALTH**

4.2.1 Banyaknya Desa<sup>1</sup>/Kelurahan yang Memiliki Sarana Kesehatan Menurut Jenis Sarana Kesehatan di Kecamatan Kuta Cot Glie, 2021–2023  
*Number of Villages<sup>1</sup>/Kelurahan Health Facilities by Type of Health Facilities in Kuta Cot Glie District, 2021–2023* ..... 41

4.2.2 Banyaknya Warga Penderita Kekurangan Gizi Menurut Desa/Kelurahan di Kecamatan Kuta Cot Glie, 2023  
*Number of People with Malnutrition by Villages/Kelurahan in Kuta Cot Glie District, 2023* ..... 42

**4.3 PERUMAHAN DAN LINGKUNGAN  
HOUSING AND ENVIRONMENT**

4.3.1 Banyaknya Desa<sup>1</sup>/Kelurahan Menurut Sumber Air Minum Sebagian Besar Keluarga di Kecamatan Kuta Cot Glie, 2021–2023  
*Number of Villages<sup>1</sup>/Kelurahan by Drinking Water Source of Majority Family in Kuta Cot Glie District, 2021–2023*..... 44

4.3.2 Banyaknya Keluarga Menurut Desa/Kelurahan dan Jenis Pengguna Listrik di Kecamatan Kuta Cot Glie, 2021  
*Number of Family by Villages/Kelurahan and Type of Electricity Consumer in Kuta Cot Glie District, 2021*..... 45

4.3.3 Banyaknya Desa<sup>1</sup>/Kelurahan Menurut Sumber Penerangan Jalan Utama Desa/Kelurahan di Kecamatan Kuta Cot Glie, 2021–2023  
*Number of Villages<sup>1</sup>/Kelurahan by Source of Villages/Kelurahan's Main Street Illumination in Kuta Cot Glie District, 2021–2023*..... 47

4.3.4 Banyaknya Desa<sup>1</sup>/Kelurahan Menurut Penggunaan Fasilitas Tempat Buang Air Besar Sebagian Besar Keluarga di Kecamatan Kuta Cot Glie, 2021–2023  
*Number of Villages<sup>1</sup>/Kelurahan by Toilet Facility Used by Majority Family in Kuta Cot Glie District, 2021–2023*..... 48

4.3.5 Banyaknya Desa/Kelurahan Menurut Jenis Bahan Bakar untuk Memasak yang Digunakan Sebagian Besar Keluarga di Kecamatan Kuta Cot Glie, 2023  
*Number of Villages/Kelurahan by Type of Cooking Fuel Used by Majority Family in Kuta Cot Glie District, 2023*..... 49

**4.4 AGAMA DAN SOSIAL LAINNYA**

**RELIGION AND OTHER SOCIAL AFFAIRS**

4.4.1 Jumlah Tempat Peribadatan Menurut Desa/Kelurahan di Kecamatan Kuta Cot Glie, 2023  
*Number of Worship Places by Villages/Kelurahan in Kuta Cot Glie District, 2023*..... 50

4.4.2 Banyaknya Desa/Kelurahan yang Memiliki Kelompok Kegiatan Olahraga Menurut Jenis Olahraga dan Ketersediaan Fasilitas/Lapangan Olahraga di Kecamatan Kuta Cot Glie, 2023  
*Number of Villages/Kelurahan Having Sport Activities Groups by Type of Sport and Availability of Sport Facilities/Fields in Kuta Cot Glie District, 2023*..... 52

**5. PERTANIAN/AGRICULTURE**

5.1 Luas Panen Tanaman Sayuran dan Buah-buahan Semusim Menurut Jenis Tanaman di Kecamatan Kuta Cot Glie (ha), 2020–2023  
*Harvested Area of Seasonal Vegetables and Fruits by Kind of Plant in Kuta Cot Glie District (ha), 2020–2023* ..... 60

5.2 Produksi Tanaman Sayuran dan Buah-buahan Semusim Menurut Jenis Tanaman di Kecamatan Kuta Cot Glie (kuintal), 2020–2023  
*Production of Seasonal Vegetables and Fruits by Kind of Plant in Kuta Cot Glie District (quintal), 2020–2023* ..... 61

5.3 Luas Panen Tanaman Biofarmaka Menurut Jenis Tanaman di Kecamatan Kuta Cot Glie (m<sup>2</sup>), 2020–2023  
*Harvested Area of Medicinal Plants by Kind of Plant in Kuta Cot Glie District (m<sup>2</sup>), 2020–2023* ..... 62

5.4 Produksi Tanaman Biofarmaka Menurut Jenis Tanaman di Kecamatan Kuta Cot Glie (kg), 2020–2023  
*Production of Medicinal Plants by Kind of Plant in Kuta Cot Glie District (kg), 2020–2023*..... 63

5.5 Luas Panen Tanaman Hias Menurut Jenis Tanaman di Kecamatan Kuta Cot Glie (m<sup>2</sup>), 2020–2023  
*Harvested Area of Ornamental Plants by Kind of Plant in Kuta Cot Glie District (m<sup>2</sup>), 2020–2023* ..... 64

| Tabel<br>Table | Halaman<br>Page  |    |
|----------------|--|----|
| 5.6            | Produksi Tanaman Hias Menurut Jenis Tanaman di Kecamatan Kuta Cot Glie (tangkai), 2020–2023<br><i>Production of Ornamental Plants by Kind of Plant n Kuta Cot Glie District (stalks), 2020–2023.....</i>   | 65 |
| 5.7            | Produksi Buah-Buahan dan Sayuran Tahunan Menurut Jenis Tanaman di Kecamatan Kuta Cot Glie (kuintal), 2020–2023<br><i>Production of Annual Fruits and Vegetables by Kind of Plant in Kuta Cot Glie District (kuintal), 2020–2023 .....</i>  | 66 |
| <b>6.</b>      | <b>PARIWISATA, TRANSPORTASI, DAN KOMUNIKASI/TOURISM, TRANSPORTATION, AND COMMUNICATION</b>   |    |
| <b>6.1</b>     | <b>PARIWISATA<br/>TOURISM</b>  |    |
| 6.1.1          | Jumlah Sarana Akomodasi Menurut Desa/Kelurahan dan Jenis Akomodasi di Kecamatan Kuta Cot Glie, 2023<br><i>Number of Accomodation Facilities by Villages/Kelurahan and Type of Accomodation in Kuta Cot Glie District, 2023.....</i>  | 71 |
| <b>6.2</b>     | <b>TRANSPORTASI<br/>TRANSPORTATION</b>   |    |
| 6.2.1          | Prasarana dan Sarana Transportasi Antar Desa/Kelurahan Menurut Desa/Kelurahan di Kecamatan Kuta Cot Glie, 2023<br><i>Inter-Villages/Kelurahan Transportation Infrastructure and Facilities by Villages/Kelurahan in Kuta Cot Glie District, 2023 .....</i>   | 73 |
| <b>6.3</b>     | <b>KOMUNIKASI<br/>COMMUNICATION</b>  |    |
| 6.3.1          | Keberadaan Kantor Pos/Pos Pembantu/Rumah Pos, Pos Keliling, dan Perusahaan/Agen Jasa Ekspedisi Swasta Menurut Desa/Kelurahan di Kecamatan Kuta Cot Glie, 2023<br><i>Number of Post Office/Subsidiary of Post Office, Mobile Portal Service, Private Expedition Service Company by Villages/Kelurahan in Kuta Cot Glie District, 2023 .....</i> | 77 |
| 6.3.2          | Jumlah Menara Telepon seluler dan Operator Layanan Komunikasi Telepon Seluler Menurut Desa/Kelurahan di Kecamatan Kuta Cot Glie, 2023  |    |

Tabel  
Table

Halaman  
Page

|           |   |    |
|-----------|---|----|
|           | <i>Number of Base Transceiver Station (BTS) and Cellular Phone Communication Service Operators by Villages/Kelurahan in Kuta Cot Glie District, 2023.....</i>   | 79 |
| 6.3.3     | <i>Kekuatan Sinyal Telepon Seluler dan Jenis Sinyal Internet Telepon Seluler Menurut Desa/Kelurahan di Kecamatan Kuta Cot Glie, 2023<br/>The Strenght of Celular Phone Signal by Villages/Kelurahan in Kuta Cot Glie District, 2023 .....</i>   | 81 |
| <b>7.</b> | <b>PERBANKAN, KOPERASI, DAN PERDAGANGAN/BANKING, COOPERATIVE, AND TRADE</b>   |    |
| 7.1       | <i>Banyaknya Sarana Lembaga Keuangan Bank Menurut Desa/ Kelurahan dan Jenis Bank di Kecamatan Kuta Cot Glie, 2023<br/>Number of Bank by Villages/Kelurahan and Type of Bank in Kuta Cot Glie District, 2023.....</i>                            | 85 |
| 7.2       | <i>Banyaknya Koperasi Aktif Menurut Menurut Desa/Kelurahan dan Jenis Koperasi di Kecamatan Kuta Cot Glie, 2023<br/>Number of Cooperative by Villages/Kelurahan and Type of Cooperative in Kuta Cot Glie District, 2023 .....</i>                | 87 |
| 7.3       | <i>Banyaknya Sarana Perdagangan Menurut Desa/Kelurahan dan Jenis Sarana Perdagangan di Kecamatan Kuta Cot Glie, 2023<br/>Number of Trade Facilities by Villages/Kelurahan and Type of Trade Facilities in Kuta Cot Glie District, 2023.....</i> | 91 |

## DAFTAR GAMBAR/LIST OF FIGURES

| Gambar<br>Figure |  | Halaman<br>Page |
|------------------|--|-----------------|
| 1.1              | Luas Daerah menurut Desa/Kelurahan (%), 2023<br><i>Total Area by Village/Kelurahan (%), 2023</i> .....   | 4               |
| 1.2              | Jarak ke Ibukota Kecamatan Menurut Desa/Kelurahan di<br>Kecamatan Kuta Cot Glie (km), 2023<br><i>Distance to the District Capital by Village/Kelurahan in Kuta Cot Glie<br/>District (km), 2023</i> .....  | 5               |
| 2.1              | Jumlah Pegawai Negeri Sipil Menurut Tingkat Pendidikan dan<br>Jenis Kelamin di Kecamatan Kuta Cot Glie, 2023<br><i>Number of Civil Servants by Educational and Sex in Kuta Cot Glie<br/>Subdistrict, 2023</i> .....  | 14              |
| 3.1              | Jumlah Penduduk Menurut Desa dan Jenis Kelamin di Kecamatan<br>Kuta Cot Glie, 2023<br><i>Population by Village and Sex in Kuta Cot Glie District, 2023</i> .....   | 24              |
| 3.2              | Piramida Penduduk Kecamatan Kuta Cot Glie, 2023<br><i>Population Pyramid of Kuta Cot Glie District, 2023</i> .....   | 25              |
| 4.1              | Jumlah Sekolah, Guru, dan Murid Menurut Tingkat Pendidikan di<br>Kecamatan Kuta Cot Glie, 2023/2024<br><i>Number of Schools, Teachers, and Pupils by Educational Level in Kuta<br/>Cot Glie Subdistrict, 2023/2024</i> .....                               | 36              |
| 5.1              | Produksi Tanaman Sayuran dan Buah-buahan Semusim Menurut<br>Jenis Tanaman di Kecamatan Kuta Cot Glie (kuintal), 2021–2023<br><i>Production of Seasonal Vegetables and Fruits by Kind of Plant in Kuta<br/>Cot Glie District (quintal), 2021–2023</i> ..... | 58              |
| 5.2              | Produksi Tanaman Biofarmaka Menurut Jenis Tanaman di<br>Kecamatan Kuta Cot Glie (kg), 2021–2023<br><i>Production of Medicinal Plants by Kind of Plant in Kuta Cot Glie<br/>District (kg), 2021–2023</i> .....  | 59              |





## PENJELASAN UMUM/EXPLANATORY NOTES

Tanda-tanda, satuan-satuan, dan lain-lainnya yang digunakan dalam publikasi ini adalah sebagai berikut:

*Symbols, measurement units, and acronyms which are used in this publication, are as follows:*

### 1. TANDA-TANDA/SYMBOLS

|   |       |
|---|-------|
| Data tidak tersedia/ <i>Data not available</i> .....                      | : ... |
| Tidak ada atau nol / <i>Null or zero</i> .....                            | : -   |
| Data dapat diabaikan/ <i>Data negligible</i> .....                        | : ~0  |
| Tanda decimal/ <i>Decimal point</i> .....                                 | : ,   |
| Data tidak dapat ditampilkan/ <i>Not applicable</i> .....                 | : NA  |
| Angka estimasi/ <i>Estimated figures</i> .....                            | : e   |
| Angka diperbaiki/ <i>Revised figures</i> .....                            | : r   |
| Angka sementara/ <i>Preliminary figures</i> .....                         | : *   |
| Angka sangat sementara/ <i>Very preliminary figures</i> .....             | : **  |
| Angka sangat sangat sementara/ <i>Very very preliminary figures</i> ..... | : *** |

### 2. SATUAN/UNITS

|  |   |
|--|---|
| barel/ <i>barrel</i> .....                           | : 158,99 liter/ <i>litres</i> = 1/6,2898 m <sup>3</sup> |
| hektare (ha)/ <i>hectare (ha)</i> .....              | : 10.000 m <sup>2</sup>                                 |
| kilometer (km)/ <i>kilometres (km)</i> .....         | : 1.000 meter/ <i>meters (m)</i>                        |
| knot/ <i>knot</i> .....                              | : 1,8523 km/jam ( <i>km/hour</i> )                      |
| kuintal/ <i>quintal</i> .....                        | : 100 kg  |
| KWh .....  | : 1.000 Watt <i>hour</i>                                |
| MWh .....  | : 1.000 KWh   |
| liter (untuk beras)/ <i>litre (for rice)</i> .....   | : 0,80 kg   |
| MMSCF .....  | : 1/35,3 m <sup>3</sup>                                 |
| metrik ton (m.ton)/ <i>metric ton (m. ton)</i> ..... | : 0,98421 long ton = 1.000 kg                           |
| ons/ <i>ounce</i> .....                              | : 28,31 gram/ <i>grams</i>                              |
| ton .....  | : 1.000 kg  |

Satuan lain: buah, dus, butir, helai/lembar, kaleng, batang, pulsa, ton kilometer (ton-km), jam, menit, persen (%).

*Other units: unit, pack, pieces, sheet, tin, pulse, ton-kilometres(ton-km), hour, minute, percent (%).*

Perbedaan angka di belakang koma disebabkan oleh pembulatan angka.

*The difference in decimal numbers is caused by rounding.*



## DAFTAR SINGKATAN/LIST OF ABBREVIATION

|           |   |
|-----------|---|
| SI        | : Stasiun Iklim/ <i>Climate Station</i>   |
| SMPK      | : Stasiun Meterologi Pertanian Khusus/ <i>Special Agricultural Meteorological Station</i>   |
| t.t       | : Tempat tidur/ <i>Bed</i>  |
| BCG       | : Bacillus Calmette Guerin  |
| DPT       | : Difteri, Pertusis, Tetanus/ <i>Diphtheria, Tetanus, and Pertussis</i>                     |
| TT        | : Tetanus Toxoid  |
| IOT       | : Industri Obat Tradisional/ <i>Traditional Medicine Industry</i>                           |
| IKOT      | : Industri Kecil Obat Tradisional/ <i>Traditional Medicine Small Industry</i>               |
| Alkes     | : Alat kesehatan/ <i>Health Kits</i>  |
| PKRT      | : Perbekalan Kesehatan Rumah tangga/ <i>Household Health Logistics</i>                      |
| Kompl     | : Komplemen/ <i>Complement</i>  |
| IRTP      | : Industri Pangan Produksi Rumah Tangga/ <i>Foods Home Industry</i>                         |
| PBF       | : Pedagang Besar Farmasi/ <i>Pharmacy Whole-seller</i>                                      |
| GFK       | : Gudang Farmasi Kab/Kota/Regency/ <i>Municipality Pharmacy Warehouse</i>                   |
| RB        | : Rumah Bersalin/ <i>Delivery House</i>   |
| Pustu     | : Puskesmas pembantu/ <i>Auxiliary Public Health Center</i>                                 |
| BP        | : Balai Pengobatan/ <i>Polyclinic</i>   |
| TPS       | : Tempat Pembuangan Sampah Sementara / <i>landfill</i>                                      |
| Jamkesmas | : Jaminan kesehatan masyarakat miskin/ <i>Poor public health insurance</i>                  |
| PJKMU     | : Program Jaminan Kesehatan Masyarakat Umum/ <i>General Public Health Insurance Program</i> |
| SIUP      | : Surat Ijin Usaha Perdagangan/ <i>Trading Permission Letter</i>                            |
| TDP       | : Tanda Daftar Perusahaan/ <i>Company Registration Identity</i>                             |
| API       | : Angka Pengenal Importir/ <i>Importer's Identity Number</i>                                |





**BAB 1**  
**GEOGRAFI DAN IKLIM**  
*GEOGRAPHY AND CLIMATE*

<https://www.scribd.com/doc/347347347/Bab-1-Geografi-dan-Iklim>



## ULASAN

Kecamatan Kuta Cot Glie berbatasan langsung dengan Kecamatan Indrapuri disebelah utara, Kabupaten Aceh Jaya disebelah selatan, Kecamatan Indrapuri dan Kecamatan Leupung disebelah barat, dan Kecamatan Seulimeum serta Kota Jantho disebelah timur. Kecamatan Kuta Cot Glie merupakan salah satu kecamatan di Kabupaten Aceh Besar yang mempunyai luas sekitar 332,24 Km<sup>2</sup>. Kecamatan Kuta Cot Glie memiliki 32 Desa. Letak Geografis Kecamatan Kuta Cot Glie berada di area bukan pesisir.

Berdasarkan 32 Desa yang berada di Kecamatan Kuta Cot Glie, desa Bak Sukon merupakan desa yang memiliki luas terbesar dengan luas wilayah sebesar 13.166 Ha dan ukuran terluasnya merupakan lahan non pertanian sebesar 11.822 Ha sedangkan desa Pasar Lampaku merupakan desa yang memiliki luas terkecil dengan luas wilayah sebesar 9 Ha dan ukuran terluasnya merupakan lahan sawah sebesar 7 Ha.

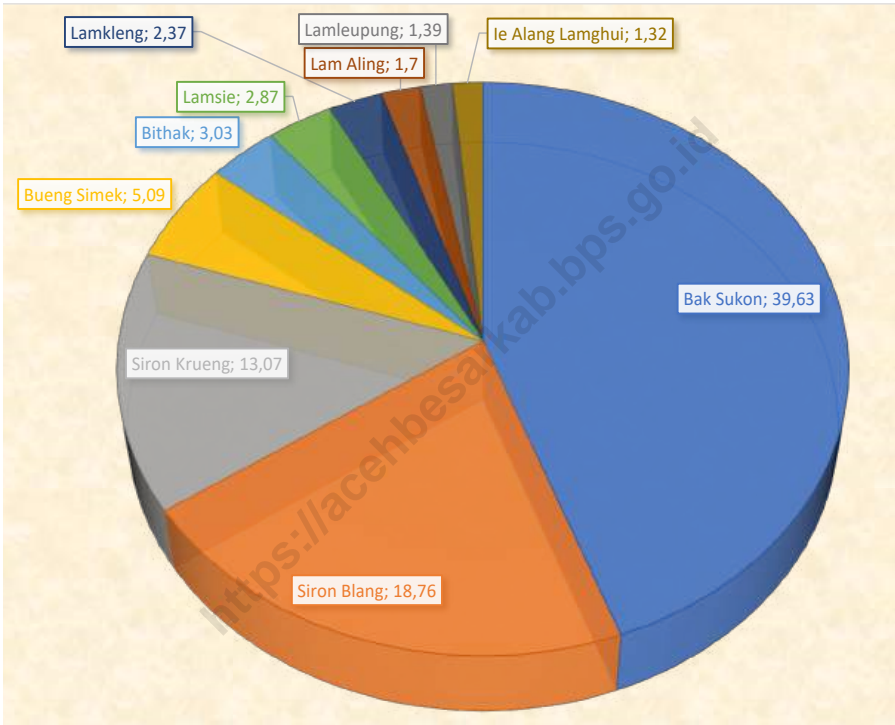
Ibukota Kecamatan Kuta Cot Glie adalah Lampakuk. Ditinjau dari jarak antara Desa ke Ibukota Kecamatan Kuta Cot Glie, Desa Siron Krueng memiliki jarak terjauh yaitu 7,5 Km sedangkan jarak terdekatnya adalah Desa Lamtui dengan jarak 0,2 Km.

## DESCRIPTION

*Kuta Cot Glie District borders Indrapuri District to the north, Aceh Jaya Regency to the south, Indrapuri District and Leupung District to the west, and Seulimeum District and Jantho City to the east. Kuta Cot Glie District is one of the Districts in Aceh Besar Regency which has an area of approximately 332.24 Km<sup>2</sup>. Kuta Cot Glie District has 32 villages. The geographical location of Kuta Cot Glie District is in a non-coastal area.*

*Based on the 32 villages in Kuta Cot Glie District, Bak Sukon village is the village that has the largest area with an area of 13,166 Ha and the largest size is non-agricultural land of 11,822 Ha while Pasar Lampaku village is the village that has the smallest area with an area of 9 Ha and the largest size is rice fields of 7 Ha.*

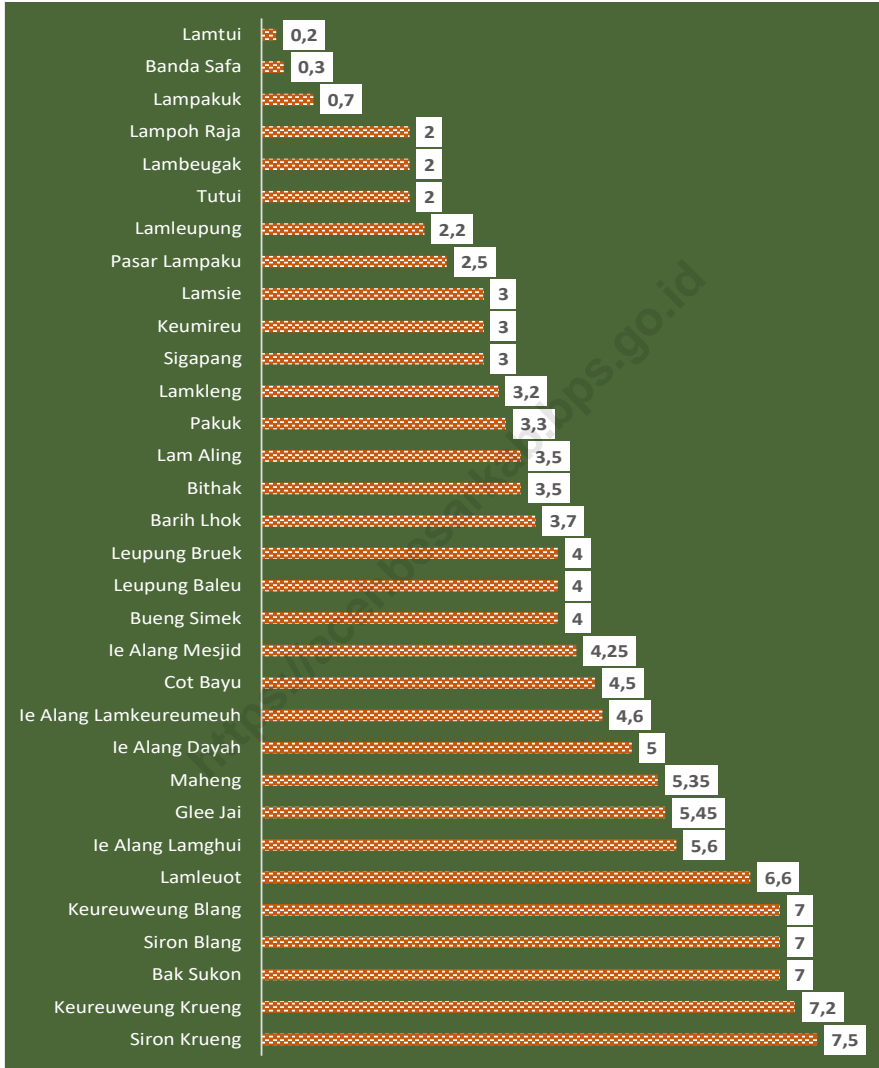
*The capital of Kuta Cot Glie District is Lampakuk. In terms of the distance between the village and the capital of Kuta Cot Glie District, Siron Krueng Village has the furthest distance of 7.5 km while the closest distance is Lamtui Village with a distance of 0.2 km.*



Sumber/Source: Bappeda Aceh Besar/Regional Planning Board of Aceh Besar Regency

**Gambar 1.1** Luas Daerah menurut Desa/Kelurahan (%), 2023  
**Figures 1.1** Total Area by Village/Kelurahan (%), 2023





Sumber/Source: Bappeda Aceh Besar/Regional Planning Board of Aceh Besar Regency

**Gambar** 1.2  
**Figures**

**Jarak ke Ibukota Kecamatan Menurut Desa/Kelurahan di Kecamatan Kuta Cot Glie (km), 2023**  
**Distance to the District Capital by Village/Kelurahan in Kuta Cot Glie District (km), 2023**

## 1.1 KEADAAN GEOGRAFI GEOGRAPHY CONDITION

**Tabel 1.1.1 Luas Daerah Menurut Desa/Kelurahan di Kecamatan Kuta Cot Glie, 2023**  
*Table Total Area by Villages/Kelurahan in Kuta Cot Glie District, 2023*

| Desa/Kelurahan<br>Village/Kelurahan | Luas<br>Total Area<br>(km <sup>2</sup> /sq.km) | Persentase terhadap Luas<br>Kecamatan<br>Percentage to District Area |
|-------------------------------------|--|--|
| (1)                                 | (2)  | (3)  |
| Bak Sukon                           | 131,66   | 39,63  |
| Siron Krueng                        | 43,44  | 13,07  |
| Siron Blang                         | 62,34  | 18,76  |
| Bueng Simek                         | 16,92  | 5,09   |
| Bithak                              | 10,08  | 3,03   |
| Tutui                               | 0,47   | 0,14   |
| Pakuk                               | 1,18   | 0,36   |
| Pasar Lampaku                       | 0,09   | 0,03   |
| Sigapang                            | 0,99   | 0,30   |
| Keureuweung Krueng                  | 3,12   | 0,94   |
| Keureuweung Blang                   | 1,95   | 0,59   |
| Glee Jai                            | 0,87   | 0,26   |
| Lampakuk                            | 0,7  | 0,21   |
| Banda Safa                          | 1,51   | 0,45   |
| Lamtui                              | 1,59   | 0,48   |
| Lambeugak                           | 0,96   | 0,29   |

Lanjutan Tabel 1.1.1/Continued Table 1.1.1

| <b>Desa/Kelurahan<br/>Village/Kelurahan</b> | <b>Luas<br/>Total Area<br/>(km<sup>2</sup>/sq.km)</b> | <b>Persentase terhadap Luas<br/>Kecamatan<br/>Percentage to District Area</b> |
|---|---|---|
| (1)   | (2)   | (3)   |
| Lamleupung                                  | 4,61  | 1,39  |
| Cot Bayu                                    | 2,04  | 0,61  |
| Keumireu                                    | 0,73  | 0,22  |
| Lamleuot                                    | 0,69  | 0,21  |
| Leupung Baleu                               | 1,53  | 0,46  |
| Ie Alang Lamkeureumeuh                      | 3,49  | 1,05  |
| Ie Alang Mesjid                             | 1,14  | 0,34  |
| Ie Alang Dayah                              | 4,07  | 1,23  |
| Ie Alang Lamghui                            | 4,4   | 1,32  |
| Maheng                                      | 3,14  | 0,95  |
| Leupung Bruek                               | 4,04  | 1,22  |
| Lam Aling                                   | 5,65  | 1,70  |
| Lamsie                                      | 9,55  | 2,87  |
| Lampoh Raja                                 | 0,94  | 0,28  |
| Barih Lhok                                  | 0,49  | 0,15  |
| Lamkleng                                    | 7,86  | 2,37  |
| <b>Kuta Cot Glie</b>                        | <b>332,24</b>   | <b>100</b>  |

Sumber/Source: Bappeda Aceh Besar/Regional Planning Board of Aceh Besar Regency

**Tabel 1.1.2**      **Jarak ke Ibukota Kecamatan dan Ibukota Kabupaten/Kota Menurut Desa/Kelurahan di Kecamatan Kuta Cot Glie (km), 2023**  
**Table**              ***Distance to the District Capital and Regency/Municipal Capital by Villages/Kelurahan in Kuta Cot Glie District (km), 2023***

| <b>Desa/Kelurahan<br/>Village/Kelurahan</b> | <b>Jarak ke Ibukota Kecamatan<br/>Distance to District Capital</b> | <b>Jarak ke Ibukota Kabupaten/<br/>Kota<br/>Distance to Regency/Municipal<br/>Capital</b> |
|---|--|---|
| (1)   | (2)  | (3)   |
| Bak Sukon                                   | 7,00   | 26,40   |
| Siron Krueng                                | 7,50   | 27,50   |
| Siron Blang                                 | 7,00   | 27,00   |
| Bueng Simek                                 | 4,00   | 21,00   |
| Bithak                                      | 3,50   | 16,00   |
| Tutui                                       | 2,00   | 17,00   |
| Pakuk                                       | 3,30   | 17,40   |
| Pasar Lampaku                               | 2,50   | 18,50   |
| Sigapang                                    | 3,00   | 20,00   |
| Keureuweung Krueng                          | 7,20   | 26,40   |
| Keureuweung Blang                           | 7,00   | 26,20   |
| Glee Jai                                    | 5,45   | 25,65   |
| Lampakuk                                    | 0,70   | 18,60   |
| Banda Safa                                  | 0,30   | 19,50   |
| Lamtui                                      | 0,20   | 20,15   |
| Lambeugak                                   | 2,00   | 21,25   |

Lanjutan Tabel 1.1.2/Continued Table 1.1.2

| <b>Desa/Kelurahan<br/>Village/Kelurahan</b> | <b>Jarak ke Ibukota Kecamatan<br/>Distance to District Capital</b> | <b>Jarak ke Ibukota Kabupaten/<br/>Kota<br/>Distance to Regency/Municipal<br/>Capital</b> |
|---|--|---|
| (1)   | (2)  | (3)   |
| Lamleupung                                  | 2,20   | 22,00   |
| Cot Bayu                                    | 4,50   | 25,00   |
| Keumireu                                    | 3,00   | 24,00   |
| Lamleuot                                    | 6,60   | 26,00   |
| Leupung Baleu                               | 4,00   | 24,65   |
| Ie Alang Lamkeureumeuh                      | 4,60   | 25,15   |
| Ie Alang Mesjid                             | 4,25   | 24,80   |
| Ie Alang Dayah                              | 5,00   | 25,20   |
| Ie Alang Lamghui                            | 5,60   | 25,80   |
| Maheng                                      | 5,35   | 23,35   |
| Leupung Bruek                               | 4,00   | 22,00   |
| Lam Aling                                   | 3,50   | 21,20   |
| Lamsie                                      | 3,00   | 21,70   |
| Lampoh Raja                                 | 2,00   | 18,30   |
| Barih Lhok                                  | 3,70   | 18,50   |
| Lamkleng                                    | 3,20   | 18,00   |

Sumber/Source: Bappeda Aceh Besar/Regional Planning Board of Aceh Besar Regency





**BAB 2**  
**PEMERINTAHAN**  
*GOVERNMENT*

<https://www.bps.go.id>





**ULASAN**


Kecamatan Kuta Cot Glie memiliki 98 dusun yang tersebar pada 32 desa. Setiap desa di Kecamatan Kuta Cot Glie terbagi menjadi 2 sampai dengan 4 dusun yang dipimpin oleh kepala dusun (kadus). Jumlah ini masih belum ada perubahan dibandingkan tahun sebelumnya dengan kata lain tidak ada dusun yang bergabung maupun mengalami pemekaran.

Sumber Daya Manusia (SDM) yang bekerja di pemerintah daerah Kecamatan Kuta Cot Glie berstatus sebagai Pegawai Negeri Sipil (PNS) berjumlah 16 orang. Berdasarkan jenis kelamin, laki-laki mendominasi proporsi ASN yang bekerja dalam lingkup pemerintah daerah Kecamatan Kuta Cot Glie yaitu sejumlah 12 orang atau 75%. Tingkat pendidikan terakhir Pegawai Negeri Sipil (PNS) paling banyak adalah SMA Sederajat (9 orang). Pegawai Negeri Sipil (PNS) dengan tingkat pendidikan terakhir S1/Sarjana berjumlah 5 orang. Demikian tidak ada perubahan jumlah pegawai negeri sipil tahun ini dengan tahun sebelumnya.

**DESCRIPTION**

*Kuta Cot Glie District has 98 dusun spread across 32 villages. Each village in Kuta Cot Glie District is divided into 2 to 4 dusun led by a dusun head (kadus). This number has not changed compared to the previous year, meaning that no dusun have merged or expanded.*

*There are 16 human resources working in the local government of Kuta Cot Glie District as civil servants. Based on gender, men dominate the proportion of civil servants working within the local government of Kuta Cot Glie District, which is a total of 12 people or 75%. The highest level of education of civil servants is senior high school (9 people). Civil servants with the last education level S1 / Bachelor's degree totalled 5 people. Thus there is no change in the number of civil servants this year with the previous year.*



Sumber/Source: Badan Kepegawaian dan Pengembangan Sumber Daya Manusia Aceh Besar / Human Resources Development Board of Aceh Besar Regency

**Gambar** 2.1  
**Figures**

**Jumlah Pegawai Negeri Sipil Menurut Tingkat Pendidikan dan Jenis Kelamin di Kecamatan Kuta Cot Glie, 2023**  
**Number of Civil Servants by Educational and Sex in Kuta Cot Glie District, 2023**

## 2.1 WILAYAH ADMINISTRATIF ADMINISTRATIVE AREA

**Tabel 2.1.1** Jumlah Dusun Menurut Desa/Kelurahan di Kecamatan Kuta Cot Glie, 2023  
**Table** *Number of Dusun by Villages/Kelurahan in Kuta Cot Glie District, 2023*

| Desa/Kelurahan<br>Village/Kelurahan | Dusun |
|-------------------------------------|-------|
| (1)                                 | (2)   |
| Bak Sukon                           | 4     |
| Siron Krueng                        | 2     |
| Siron Blang                         | 3     |
| Bueng Simek                         | 4     |
| Bithak                              | 3     |
| Tutui                               | 3     |
| Pakuk                               | 3     |
| Pasar Lampaku                       | 2     |
| Sigapang                            | 2     |
| Keureuweung Krueng                  | 3     |
| Keureuweung Blang                   | 3     |
| Glee Jai                            | 3     |
| Lampakuk                            | 4     |
| Banda Safa                          | 3     |
| Lamtui                              | 4     |
| Lambeugak                           | 4     |

Lanjutan Tabel 2.1.1/Continued Table 2.1.1

| <b>Desa/Kelurahan<br/>Village/Kelurahan</b> | <b>Dusun</b> |
|---|--------------|
| <b>(1)</b>                                  | <b>(2)</b>   |
| Lamleupung                                  | 4            |
| Cot Bayu                                    | 2            |
| Keumireu                                    | 2            |
| Lamleuot                                    | 2            |
| Leupung Baleu                               | 3            |
| Ie Alang Lamkeureumeuh                      | 2            |
| Ie Alang Mesjid                             | 3            |
| Ie Alang Dayah                              | 5            |
| Ie Alang Lamghui                            | 4            |
| Maheng                                      | 4            |
| Leupung Bruek                               | 2            |
| Lam Aling                                   | 3            |
| Lamsie                                      | 3            |
| Lampoh Raja                                 | 3            |
| Barih Lhok                                  | 3            |
| Lamkleng                                    | 3            |
| <b>Kuta Cot Glie</b>                        | <b>98</b>    |

Sumber/Source: Kantor Camat Kuta Cot Glie/ Kuta Cot Glie District Office

## 2.2 SUMBER DAYA MANUSIA HUMAN RESOURCES

**Tabel 2.2.1** Jumlah Pegawai Negeri Sipil Menurut Pemerintah Daerah dan Jenis Kelamin di Kecamatan Kuta Cot Glie, 2023  
**Table** *Number of Civil Servants by Local Government and Sex in Kuta Cot Glie District, 2023*

| Pemerintah Daerah<br><i>Local Government</i>  | Laki-Laki<br><i>Male</i> | Perempuan<br><i>Female</i> | Jumlah<br><i>Total</i> |
|---|--------------------------|----------------------------|------------------------|
| (1)   | (2)                      | (3)                        | (4)                    |
| Pemerintah Daerah Kecamatan Kuta Cot Glie<br><i>Kuta Cot Glie District Government</i> | 12                       | 4                          | 16                     |

Sumber/Source: Badan Kepegawaian dan Pengembangan Sumber Daya Manusia Aceh Besar / *Human Resources Development Board of Aceh Besar Regency*

**Tabel 2.2.2** Jumlah Pegawai Negeri Sipil Pemerintah Daerah Kecamatan Kuta Cot Glie Menurut Tingkat Pendidikan dan Jenis Kelamin, 2023  
**Number of Civil Servants of Kuta Cot Glie District Government by Educational Level and Sex, 2023**

| Tingkat Pendidikan<br><i>Educational Level</i>      | Laki-Laki<br><i>Male</i> | Perempuan<br><i>Female</i> | Jumlah<br><i>Total</i> |
|---|--------------------------|----------------------------|------------------------|
| (1)   | (2)                      | (3)                        | (4)                    |
| Sekolah Dasar (SD)<br><i>Primary School</i>         | 1                        | 0                          | 1                      |
| SMP/Sederajat<br><i>Junior High School</i>          | 0                        | 0                          | 0                      |
| SMA/Sederajat<br><i>Senior High School</i>          | 7                        | 2                          | 9                      |
| Diploma I/Akta I<br><i>Diploma I/Akta I</i>         | 0                        | 0                          | 0                      |
| Diploma II/Akta II<br><i>Diploma II/Akta II</i>     | 0                        | 0                          | 0                      |
| Diploma III/Akta III<br><i>Diploma III/Akta III</i> | 0                        | 0                          | 0                      |
| Diploma IV/Akta IV<br><i>Diploma IV/Akta IV</i>     | 0                        | 0                          | 0                      |
| S1/Sarjana<br><i>Under Graduate/Bachelor</i>        | 3                        | 2                          | 5                      |
| S2/Pasca Sarjana<br><i>Graduate</i>                 | 1                        | 0                          | 1                      |
| S3/Doktor/Ph.D<br><i>Post Graduate</i>              | 0                        | 0                          | 0                      |
| <b>Jumlah/Total</b>                                 | <b>12</b>                | <b>4</b>                   | <b>16</b>              |

Sumber/Source: Badan Kepegawaian dan Pengembangan Sumber Daya Manusia Aceh Besar / Human Resources Development Board of Aceh Besar Regency



**BAB 3**  
**PENDUDUK**  
*POPULATION*

<https://www.studypoint.com/b.lps-go.id>





**PENJELASAN TEKNIS**

1. Penduduk adalah semua orang yang berdomisili di wilayah geografis Republik Indonesia selama 6 bulan atau lebih dan atau mereka yang berdomisili kurang dari 6 bulan tetapi bertujuan untuk menetap.
2. Laju pertumbuhan penduduk adalah angka yang menunjukkan rata-rata tingkat pertambahan penduduk per tahun dalam jangka waktu tertentu
3. Kepadatan penduduk adalah rasio banyaknya penduduk per kilometer persegi.
4. Rasio jenis kelamin adalah perbandingan antara penduduk laki-laki dan penduduk perempuan pada suatu wilayah dan waktu tertentu. Dinyatakan dengan banyaknya penduduk laki-laki untuk 100 penduduk perempuan.
5. Distribusi penduduk adalah pola persebaran penduduk di suatu wilayah, baik berdasarkan batas-batas geografis maupun berdasarkan batas-batas administrasi pemerintah.
6. Komposisi penduduk adalah pola persebaran penduduk menurut karakteristiknya, seperti penduduk menurut kelompok

**TECHNICAL NOTES**

1. *Populations are all people who are domiciled in the geographical area of the Republic of Indonesia for 6 months or more and or those who are domiciled for less than 6 months but aim to settle down.*
2. *Population growth rate is a number that shows the average rate of population increase per year over a certain period of time.*
3. *Population density is the ratio of population per square kilometre.*
4. *Sex ratio is the ratio of male to female population in a given area and time. Expressed by the number of male residents for 100 female populations.*
5. *Population distribution is the pattern of population distribution in an area, both based on geographical boundaries and based on government administrative boundaries.*
6. *Population composition is the pattern of population distribution according to its characteristics, such as population by age group,*

umur, penduduk menurut jenis kelamin.

*population by sex.*

<https://acehbesarkab.bps.go.id>

**ULASAN**

Pada tahun 2023 jumlah penduduk Kecamatan Kuta Cot Glie adalah 7.613 jiwa berjenis kelamin pria dan 7.522 jiwa berjenis kelamin wanita. Desa yang memiliki jumlah penduduk terbanyak berada di Desa Lamleupung dengan jumlah penduduk berjenis kelamin pria sebanyak 415 jiwa dan penduduk berjenis kelamin wanita sebanyak 405 jiwa serta seks rasio sebesar 102 jiwa.

Berdasarkan Tabel 3.1 desa dengan penduduk terpadat adalah Desa Pasar Lampaku yang memiliki kepadatan penduduk sebesar 1.911 Jiwa/Km<sup>2</sup> dengan jumlah penduduk sebesar 172 jiwa dan luas desa 0,09 Km<sup>2</sup> sedangkan desa dengan penduduk terjarang adalah Desa Bak Sukon dan Siron Krueng sebesar 5 Jiwa/Km<sup>2</sup> dengan jumlah penduduk masing - masing sebesar 752 jiwa dan 218 jiwa serta luas desa sebesar 1.311,66 Km<sup>2</sup> dan 43,44 Km<sup>2</sup>.

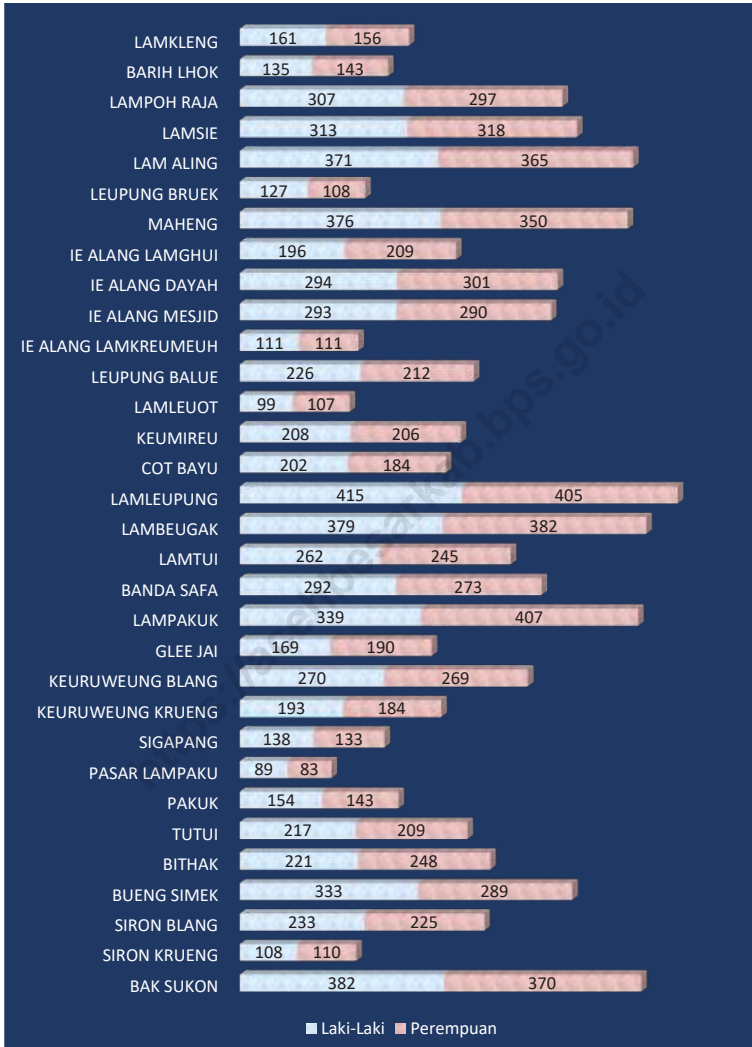
Penduduk menurut kelompok umur di Kecamatan Kuta Cot Glie pada tahun 2023 paling banyak berada pada selang umur 5 – 9 tahun yaitu berjumlah 1.517 jiwa.

**DESCRIPTION**

*In 2023, the population of Kuta Cot Glie District was 7,613 males and 7,522 females. The village with the largest population is Lamleupung Village with a male population of 415 people and a female population of 405 people and a sex ratio of 102 people.*

*Based on Table 3.1, the village with the densest population is Pasar Lampaku Village, which has a population density of 1,911 people/km<sup>2</sup> with a population of 172 people and a village area of 0.09 Km<sup>2</sup>, while the villages with the lowest population are Bak Sukon and Siron Krueng Villages at 5 people/km<sup>2</sup> with a population of 752 people and 218 people respectively and a village area of 1,311.66 Km<sup>2</sup> and 43.44 Km<sup>2</sup>.*

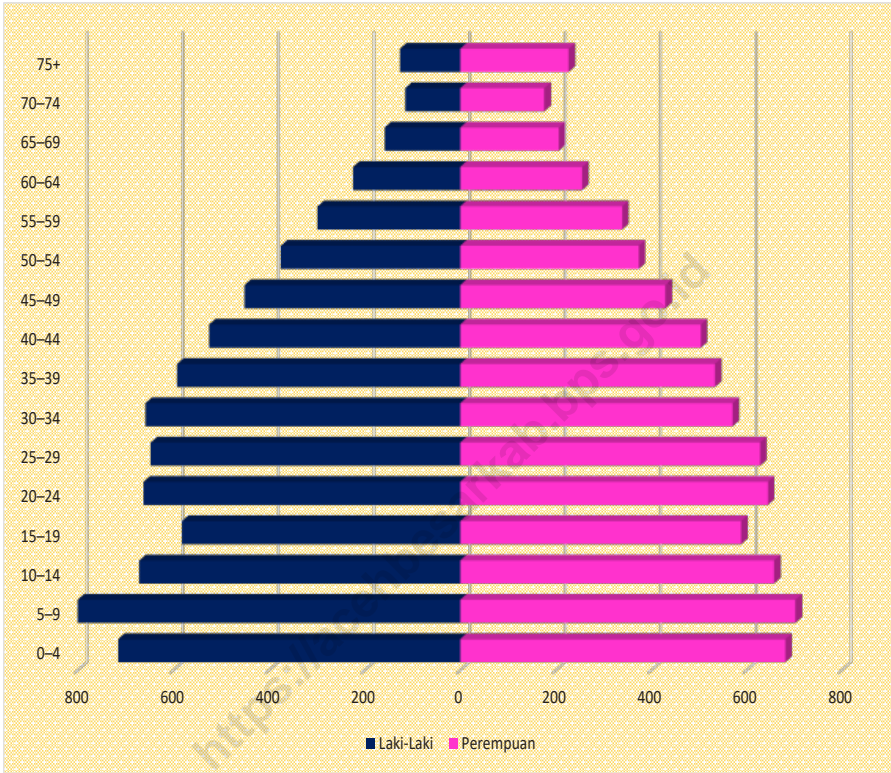
*The population by age group in Kuta Cot Glie District in 2023 is mostly in the age interval of 5 - 9 years, totalling 1,517 people.*



Sumber/Source: Dinas Kependudukan dan Pencatatan Sipil Kabupaten Aceh Besar/ Population and Civil Registration Office of Aceh Besar Regency

**Gambar 3.1**  
**Figures**

**Jumlah Penduduk Menurut Desa dan Jenis Kelamin di Kecamatan Kuta Cot Glie, 2023**  
**Population by Village and Sex in Kuta Cot Glie District, 2023**



Sumber/Source: Dinas Kependudukan dan Pencatatan Sipil Kabupaten Aceh Besar/ *Population and Civil Registration Office of Aceh Besar Regency*

**Gambar** 3.2  
**Figures**

**Piramida Penduduk Kecamatan Kuta Cot Glie, 2023**  
**Population Pyramid of Kuta Cot Glie District, 2023**

**Tabel**  
**Table** 3.1

**Penduduk, Distribusi Persentase Penduduk, Kepadatan Penduduk, Rasio Jenis Kelamin Penduduk Menurut Desa/ Kelurahan di Kecamatan Kuta Cot Glie, 2023**  
*Population, Percentage Distribution of Population, Population Density, and Population Sex Ratio by Villages/ Kelurahan in Kuta Cot Glie District, 2023*

| Desa/Kelurahan<br>Village/Kelurahan | Penduduk/Population |                  |              |
|-------------------------------------|---------------------|------------------|--------------|
|                                     | Laki-Laki/Male      | Perempuan/Female | Jumlah/Total |
| (1)                                 | (2)                 | (3)              | (4)          |
| Bak Sukon                           | 382                 | 370              | 752          |
| Siron Krueng                        | 108                 | 110              | 218          |
| Siron Blang                         | 233                 | 225              | 458          |
| Bueng Simek                         | 333                 | 289              | 622          |
| Bithak                              | 221                 | 248              | 469          |
| Tutui                               | 217                 | 209              | 426          |
| Pakuk                               | 154                 | 143              | 297          |
| Pasar Lampaku                       | 89                  | 83               | 172          |
| Sigapang                            | 138                 | 133              | 271          |
| Keureuweung Krueng                  | 193                 | 184              | 377          |
| Keureuweung Blang                   | 270                 | 269              | 539          |
| Glee Jai                            | 169                 | 190              | 359          |
| Lampakuk                            | 339                 | 407              | 746          |
| Banda Safa                          | 292                 | 273              | 565          |
| Lamtui                              | 262                 | 245              | 507          |
| Lambeugak                           | 379                 | 382              | 761          |

Lanjutan Tabel/*Continued Table 3.1*

| Desa/Kelurahan<br><i>Village/Kelurahan</i> | Penduduk/ <i>Population</i> |                          |                      |
|--|-----------------------------|--------------------------|----------------------|
|  | Laki-Laki/ <i>Male</i>      | Perempuan/ <i>Female</i> | Jumlah/ <i>Total</i> |
| (1)  | (2)                         | (3)                      | (4)                  |
| Lamleupung                                 | 415                         | 405                      | 820                  |
| Cot Bayu                                   | 202                         | 184                      | 386                  |
| Keumireu                                   | 208                         | 206                      | 414                  |
| Lamleuot                                   | 99                          | 107                      | 206                  |
| Leupung Baleu                              | 226                         | 212                      | 438                  |
| Ie Alang Lamkeureumeuh                     | 111                         | 111                      | 222                  |
| Ie Alang Mesjid                            | 293                         | 290                      | 583                  |
| Ie Alang Dayah                             | 294                         | 301                      | 595                  |
| Ie Alang Lamghui                           | 196                         | 209                      | 405                  |
| Maheng                                     | 376                         | 350                      | 726                  |
| Leupung Bruek                              | 127                         | 108                      | 235                  |
| Lam Aling                                  | 371                         | 365                      | 736                  |
| Lamsie                                     | 313                         | 318                      | 631                  |
| Lampoh Raja                                | 307                         | 297                      | 604                  |
| Barih Lhok                                 | 135                         | 143                      | 278                  |
| Lamkleng                                   | 161                         | 156                      | 317                  |
| <b>Kuta Cot Glie</b>                       | <b>7.613</b>                | <b>7.522</b>             | <b>15.135</b>        |

Lanjutan Tabel/*Continued Table 3.1*

| <b>Desa/Kelurahan<br/>Village/Kelurahan</b> | <b>Persentase Penduduk<br/>Percentage of Total<br/>Population</b> | <b>Kepadatan Penduduk<br/>(per km<sup>2</sup>)<br/>Population Density<br/>per sq.km</b> | <b>Rasio Jenis Kelamin<br/>Penduduk<br/>Population Sex Ratio</b> |
|---|---|---|--|
| (1)   | (5)   | (6)   | (7)  |
| Bak Sukon                                   | 4,97  | 5   | 103  |
| Siron Krueng                                | 1,44  | 5   | 98   |
| Siron Blang                                 | 3,03  | 7   | 103  |
| Bueng Simek                                 | 4,11  | 36  | 115  |
| Bithak                                      | 3,10  | 46  | 89   |
| Tutui                                       | 2,81  | 906   | 103  |
| Pakuk                                       | 1,96  | 251   | 107  |
| Pasar Lampaku                               | 1,14  | 1.911   | 107  |
| Sigapang                                    | 1,79  | 273   | 103  |
| Keureuweung Krueng                          | 2,49  | 120   | 104  |
| Keureuweung Blang                           | 3,56  | 276   | 100  |
| Glee Jai                                    | 2,37  | 412   | 88   |
| Lampakuk                                    | 4,93  | 1.065   | 83   |
| Banda Safa                                  | 3,73  | 374   | 106  |
| Lamtui                                      | 3,35  | 318   | 106  |
| Lambeugak                                   | 5,03  | 792   | 99   |



Lanjutan Tabel/Continued Table 3.1

| Desa/Kelurahan<br>Village/Kelurahan | Persentase Penduduk<br>Percentage of Total<br>Population | Kepadatan Penduduk<br>(per km <sup>2</sup> )<br>Population Density<br>per sq.km | Rasio Jenis Kelamin<br>Penduduk<br>Population Sex Ratio |
|-------------------------------------|--|---|---|
| (1)                                 | (5)  | (6)   | (7)   |
| Lamleupung                          | 5,42   | 177   | 102   |
| Cot Bayu                            | 2,55   | 189   | 109   |
| Keumireu                            | 2,74   | 567   | 100   |
| Lamleuot                            | 1,36   | 298   | 92  |
| Leupung Baleu                       | 2,89   | 286   | 106   |
| Ie Alang Lamkeureumeuh              | 1,47   | 63  | 100   |
| Ie Alang Mesjid                     | 3,85   | 511   | 101   |
| Ie Alang Dayah                      | 3,93   | 146   | 97  |
| Ie Alang Lamghui                    | 2,68   | 92  | 93  |
| Maheng                              | 4,80   | 231   | 107   |
| Leupung Bruek                       | 1,55   | 58  | 117   |
| Lam Aling                           | 4,86   | 130   | 101   |
| Lamsie                              | 4,17   | 66  | 98  |
| Lampoh Raja                         | 3,99   | 642   | 103   |
| Barih Lhok                          | 1,84   | 567   | 94  |
| Lamkleng                            | 2,09   | 40  | 103   |
| <b>Kuta Cot Glie</b>                | <b>100</b>   | <b>45</b>   | <b>101</b>  |

Sumber/Source: Dinas Kependudukan dan Pencatatan Sipil Kabupaten Aceh Besar/ Population and Civil Registration Office of Aceh Besar Regency

**Tabel** 3.2  
**Table**

**Jumlah Penduduk Menurut Kelompok Umur dan Jenis Kelamin di Kecamatan Kuta Cot Glie, 2023**  
**Population by Age Groups and Sex in Kuta Cot Glie District, 2023**

| Kelompok Umur<br>Age Groups | Jenis Kelamin/Sex |                     |                 |
|-----------------------------|-------------------|---------------------|-----------------|
|                             | Laki-Laki<br>Male | Perempuan<br>Female | Jumlah<br>Total |
| (1)                         | (2)               | (3)                 | (4)             |
| 0–4                         | 715               | 682                 | 1.397           |
| 5–9                         | 814               | 703                 | 1.517           |
| 10–14                       | 671               | 658                 | 1.329           |
| 15–19                       | 582               | 589                 | 1.171           |
| 20–24                       | 662               | 645                 | 1.307           |
| 25–29                       | 647               | 629                 | 1.276           |
| 30–34                       | 658               | 571                 | 1.229           |
| 35–39                       | 592               | 534                 | 1.126           |
| 40–44                       | 525               | 504                 | 1.029           |
| 45–49                       | 451               | 430                 | 881             |
| 50–54                       | 375               | 374                 | 749             |
| 55–59                       | 298               | 339                 | 637             |
| 60–64                       | 224               | 255                 | 479             |
| 65–69                       | 158               | 206                 | 364             |
| 70–74                       | 115               | 176                 | 291             |
| 75+                         | 126               | 227                 | 353             |
| <b>Kuta Cot Glie</b>        | <b>7.613</b>      | <b>7.522</b>        | <b>15.135</b>   |

Sumber/Source: Dinas Kependudukan dan Pencatatan Sipil Kabupaten Aceh Besar/ Population and Civil Registration Office of Aceh Besar Regency



# BAB 4

## SOSIAL DAN KESEJAHTERAAN RAKYAT *SOCIAL AND WELFARE*



**PENJELASAN TEKNIS**

1. Jalur Pendidikan di Indonesia terdiri atas 1) pendidikan formal, 2) pendidikan nonformal, dan 3) pendidikan informal yang ketiganya dapat saling melengkapi dan memperkaya (Undang-Undang No. 20 Tahun 2013 tentang Sistem Pendidikan Nasional).
2. Jenjang Pendidikan Formal terdiri atas pendidikan dasar, pendidikan menengah, dan pendidikan tinggi. Jenis pendidikan yang diajarkan mencakup pendidikan umum, kejuruan, akademik, profesi, vokasi, keagamaan, dan khusus.
  - a. Pendidikan Dasar berbentuk Sekolah Dasar (SD) dan Madrasah Ibtidaiyah (MI) atau bentuk lain yang sederajat serta Sekolah Menengah Pertama (SMP) dan Madrasah Tsanawiyah (MTs), atau bentuk lain yang sederajat.
  - b. Pendidikan Menengah berbentuk Sekolah Menengah Atas (SMA), Madrasah Aliyah (MA), Sekolah Menengah Kejuruan (SMK), dan Madrasah Aliyah Kejuruan (MAK), atau bentuk lain yang sederajat.
  - c. Pendidikan Tinggi merupakan jenjang pendidikan setelah pendidikan menengah

**TECHNICAL NOTES**

1. *Education pathways in Indonesia consist of 1) formal education, 2) non-formal education, and 3) informal education, all of which can complement and enrich each other (Law No. 20 of 2013 on the National Education System).*
2. *Formal education consists of primary education, secondary education and higher education. Types of education include general, vocational, academic, professional, vocational, religious and special education.*
  - a. *Basic education takes the form of primary schools (SD) and madrasah ibtidaiyah (MI) or other equivalent forms as well as junior high schools (SMP) and madrasah tsanawiyah (MTs), or other equivalent forms.*
  - b. *Secondary education is in the form of Senior High Schools (SMA), Madrasah Aliyah (MA), Vocational High Schools (SMK), and Madrasah Aliyah Kejuruan (MAK), or other equivalent forms.*
  - c. *Higher Education is the level of education after secondary education which includes diploma, bachelor, master, specialist, and*

yang mencakup program pendidikan diploma, sarjana, magister, spesialis, dan doktor yang diselenggarakan oleh perguruan tinggi. Perguruan tinggi dapat berbentuk akademi, politeknik, sekolah tinggi, institut, atau universitas.

*doctoral education programs organized by universities. Higher education can take the form of an academy, polytechnic, high school, institute, or university.*

3. Puskesmas (Pusat Kesehatan Masyarakat) adalah unit pelaksana teknis dinas kesehatan kabupaten/kota yang mempunyai fungsi utama sebagai penyelenggara pelayanan kesehatan tingkat pertama. Wilayah kerja puskesmas maksimal adalah satu kecamatan dan untuk dapat menjangkau wilayah kerjanya, puskesmas mempunyai jaringan pelayanan yang meliputi unit Puskesmas Pembantu (Pustu), unit Puskesmas Keliling (Puskel), dan unit bidan desa/komunitas (Peraturan Menteri Kesehatan RI No. 75 Tahun 2014 Tentang Pusat Kesehatan Masyarakat).
4. Bencana Alam adalah peristiwa atau serangkaian peristiwa yang mengancam dan mengganggu kehidupan masyarakat yang disebabkan oleh faktor alam antara lain berupa gempa bumi, tsunami, gunung meletus, banjir, kekeringan, angin topan, dan tanah longsor sehingga mengakibatkan kerugian materi maupun non-materi.

3. *Puskesmas (Community Health Center) is a technical implementation unit of the district/city health office that has the main function as a first-level health service provider. The maximum working area of the puskesmas is one sub-district and to be able to reach its working area, the puskesmas has a service network that includes the Puskesmas Pembantu (Pustu) unit, the Mobile Puskesmas (Puskel) unit, and the village/community midwife unit (Regulation of the Minister of Health of the Republic of Indonesia No. 75 of 2014 concerning Community Health Centers).*
4. *Natural Disasters are events or a series of events that threaten and disrupt people's lives caused by natural factors, including earthquakes, tsunamis, volcanic eruptions, floods, droughts, hurricanes, and landslides, resulting in material and non-material losses.*

**ULASAN**

Beberapa desa di Kecamatan Kuta Cot Glie terdapat fasilitas sekolah diantaranya 10 desa memiliki Sekolah Dasar (SD), 2 desa terdapat Madrasah Ibtidaiyah (MI), Sekolah Menengah Pertama (SMP) dan Sekolah Menengah Atas (SMA) sedangkan untuk tingkat pendidikan Madrasah Tsanawiyah (MTs) dan Madrasah Aliyah (MA) hanya terdapat pada satu desa.

Pada tahun 2023 jumlah guru yang mengajar tingkat pendidikan Taman Kanak-Kanak (TK) adalah 36 guru dengan jumlah murid sebanyak 300 orang. Tingkat Pendidikan Sekolah Dasar (SD) sederajat terdapat 171 guru dan 1.652 murid, Sekolah Menengah Pertama (SMP) sederajat memiliki jumlah guru sebanyak 67 orang dan jumlah murid sebanyak 539 orang, Sekolah Menengah Atas sederajat memiliki 45 guru dan 359 murid.

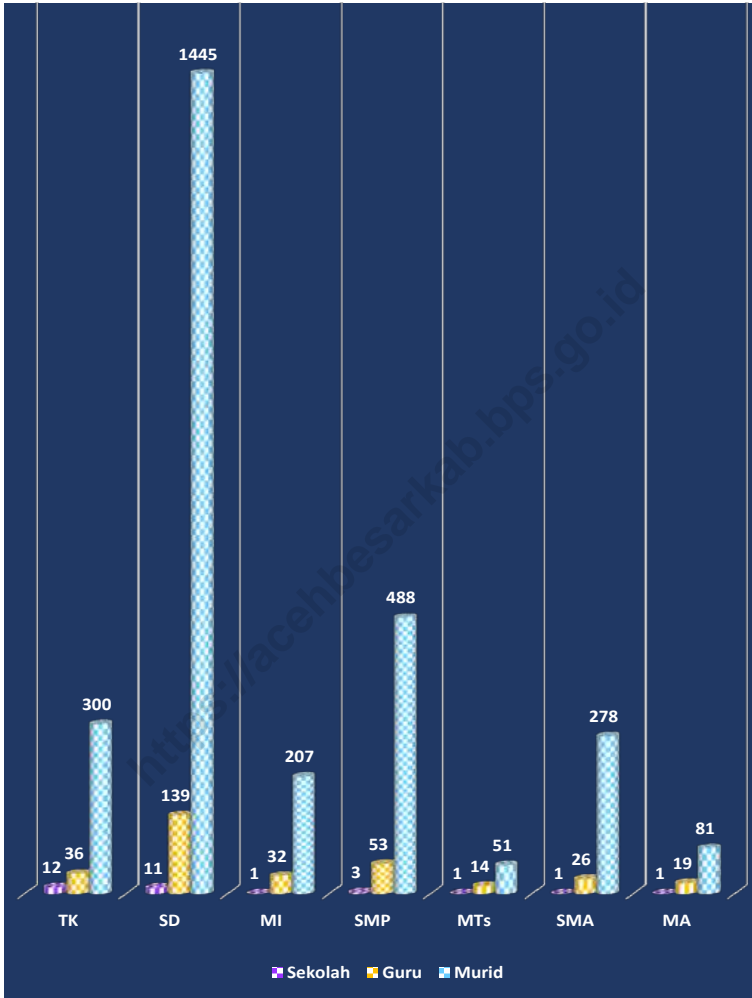
Kecamatan Kuta Cot Glie hanya memiliki satu puskesmas rawat inap dan satu puskesmas tanpa rawat inap sebagai sarana kesehatan. Untuk tempat peribadatan setiap desa memiliki masing-masing sebuah Musholla sedangkan untuk Mesjid hanya terdapat di lima desa.

**DESCRIPTION**

*Some of the villages in Kuta Cot Glie District have school facilities including 10 villages have elementary schools, 2 villages have Madrasah Ibtidaiyah, Junior High School and Senior High School while for the Madrasah Tsanawiyah and Madrasah Aliyah education levels there is only one village.*

*In 2023, the number of teachers teaching at the kindergarten level is 36 teachers with 300 students. At the elementary school level, there are 171 teachers and 1,652 students, at the junior high school level there are 67 teachers and 539 students, and at the senior high school level there are 45 teachers and 359 students.*

*Kuta Cot Glie District only has one inpatient health center and one health center without inpatient care as a health facility. For places of worship, each village has a Musholla, while mosques are only found in five villages.*



Sumber/Source: <sup>1</sup> Kementerian Pendidikan, Kebudayaan, Riset, dan Teknologi, Sistem Data Pokok Pendidikan, data semester genap/  
 Ministry of Education, Culture, Research, and Technology, Basic Education Data System, even semester report data  
<sup>2</sup> Kementerian Agama, EMIS, data semester genap/Ministry of Religious Affairs, EMIS, even semester report data

**Gambar 4.1**  
**Figures**

**Jumlah Sekolah, Guru, dan Murid Menurut Tingkat Pendidikan di Kecamatan Kuta Cot Glie, 2023/2024**  
**Number of Schools, Teachers, and Pupils by Educational Level in Kuta Cot Glie District, 2023/2024**



#### 4.1 PENDIDIKAN EDUCATION

**Tabel 4.1.1** Banyaknya Desa<sup>1</sup>/Kelurahan yang Memiliki Fasilitas Sekolah Menurut Tingkat Pendidikan di Kecamatan Kuta Cot Glie, 2021–2023  
*Number of Villages<sup>1</sup>/Kelurahan Having Educational Facilities by Educational Level in Kuta Cot Glie District, 2021–2023*

| Tingkat Pendidikan<br>Educational Level                          | 2021 <sup>2</sup> | 2022 <sup>3</sup> | 2023 <sup>3</sup> |
|--|-------------------|-------------------|-------------------|
| (1)  | (2)               | (3)               | (4)               |
| Sekolah Dasar (SD)<br><i>Primary School</i>                      | 10                | 11                | 11                |
| Madrasah Ibtidaiyah (MI)<br><i>Madrasah Ibtidaiyah</i>           | 2                 | 2                 | 2                 |
| Sekolah Menengah Pertama (SMP)<br><i>Junior High School</i>      | 2                 | 3                 | 3                 |
| Madrasah Tsanawiyah (MTs)<br><i>Madrasah Tsanawiyah (MTs)</i>    | 1                 | 1                 | 1                 |
| Sekolah Menengah Atas (SMA)<br><i>Senior High School</i>         | 2                 | 1                 | 1                 |
| Sekolah Menengah Kejuruan (SMK)<br><i>Vocational High School</i> | 0                 | 0                 | 0                 |
| Madrasah Aliyah (MA)<br><i>Madrasah Aliyah</i>                   | 1                 | 1                 | 1                 |
| Akademi/Perguruan Tinggi<br><i>Academy/University</i>            | 0                 | 0                 | 0                 |

Catatan/Note: <sup>1</sup> Desa pada tabel ini termasuk Unit Permukiman Transmigrasi (UPT) yang masih dibina oleh kementerian terkait/  
*Villages in this table include Transmigration Settlement Unit which is still fostered by the relevant ministries.*

Sumber/Source: <sup>2</sup> Badan Pusat Statistik, Pendataan Potensi Desa (Podes)/BPS–Statistics Indonesia, Village Potential Data Collecting

<sup>3</sup> Kementerian Pendidikan, Kebudayaan, Riset, dan Teknologi, data semester ganjil/Ministry of Education, Culture, Research, and Technology, odd semester report data

**Tabel 4.1.2** Jumlah Sekolah Menurut Tingkat Pendidikan di Kecamatan Kuta Cot Glie, 2022/2023 dan 2023/2024  
**Table** Number of Schools by Educational Level in Kuta Cot Glie District, 2022/2023 and 2023/2024

| Tingkat Pendidikan<br>Educational Level  | Negeri/Public |           | Swasta/Private |           | Jumlah/Total |           |
|--|---------------|-----------|----------------|-----------|--------------|-----------|
|  | 2022/2023     | 2023/2024 | 2022/2023      | 2023/2024 | 2022/2023    | 2023/2024 |
| (1)  | (2)           | (3)       | (4)            | (5)       | (6)          | (7)       |
| Taman Kanak-Kanak (TK) <sup>1</sup> /Kindergarten <sup>1</sup>                       | 1             | 1         | 10             | 11        | 11           | 12        |
| Raudatul Athfal (RA) <sup>2</sup><br>Raudatul Athfal (RA) <sup>2</sup>               | 0             | 0         | 0              | 0         | 0            | 0         |
| Sekolah Dasar (SD) <sup>1</sup><br>Elementary Schools <sup>1</sup>                   | 11            | 7         | 0              | 4         | 11           | 11        |
| Madrasah Ibtidaiyah (MI) <sup>2</sup> /Madrasah Ibtidaiyah (MI) <sup>2</sup>         | 1             | 1         | 0              | 0         | 1            | 1         |
| Sekolah Menengah Pertama (SMP) <sup>1</sup> /Junior High Schools <sup>1</sup>        | 3             | 3         | 0              | 0         | 3            | 3         |
| Madrasah Tsanawiyah (MTs) <sup>2</sup> /Madrasah Tsanawiyah (MTs) <sup>2</sup>       | 0             | 0         | 1              | 1         | 1            | 1         |
| Sekolah Menengah Atas (SMA) <sup>1</sup> /Senior High Schools <sup>1</sup>           | 1             | 1         | 0              | 0         | 1            | 1         |
| Sekolah Menengah Kejuruan (SMK) <sup>1</sup><br>Vocational High Schools <sup>1</sup> | 0             | 0         | 0              | 0         | 0            | 0         |
| Madrasah Aliyah (MA) <sup>2</sup><br>Madrasah Aliyah (MA) <sup>2</sup>               | 0             | 0         | 1              | 1         | 1            | 1         |

Catatan/Note: <sup>3</sup>Seluruh Raudatul Athfal (RA) berstatus swasta/All Raudatul Athfal (RA) are private

Sumber/Source: <sup>1</sup> Kementerian Pendidikan, Kebudayaan, Riset, dan Teknologi, Sistem Data Pokok Pendidikan, data semester ganjil/Ministry of Education, Culture, Research, and Technology, Basic Education Data System, odd semester report data

<sup>2</sup> Kementerian Agama, EMIS, data semester ganjil/Ministry of Religious Affairs, EMIS, odd semester report data

**Tabel** 4.1.3  
**Table**

**Jumlah Guru Menurut Tingkat Pendidikan di Kecamatan  
Kuta Cot Glie, 2022/2023 dan 2023/2024**  
**Number of Teachers by Educational Level in Kuta Cot Glie  
District, 2022/2023 and 2023/2024**

| Tingkat Pendidikan<br>Educational Level   | Negeri/Public |           | Swasta/Private |           | Jumlah/Total |           |
|---|---------------|-----------|----------------|-----------|--------------|-----------|
|   | 2022/2023     | 2023/2024 | 2022/2023      | 2023/2024 | 2022/2023    | 2023/2024 |
| (1)   | (2)           | (3)       | (4)            | (5)       | (6)          | (7)       |
| Taman Kanak-Kanak<br>(TK) <sup>1</sup> /Kindergarten <sup>1</sup>                           | 4             | 4         | 37             | 32        | 41           | 36        |
| Raudatul Athfal (RA) <sup>2</sup><br>Raudatul Athfal (RA) <sup>2</sup>                      | 0             | 0         | 0              | 0         | 0            | 0         |
| Sekolah Dasar (SD) <sup>1,3</sup><br>Elementary Schools <sup>1,3</sup>                      | 131           | 98        | 0              | 41        | 131          | 139       |
| Madrasah Ibtidaiyah<br>(MI) <sup>2</sup> /Madrasah<br>Ibtidaiyah (MI) <sup>2</sup>          | 32            | 32        | 0              | 0         | 32           | 32        |
| Sekolah Menengah<br>Pertama (SMP) <sup>1,3</sup><br>Junior High Schools <sup>1,3</sup>      | 52            | 53        | 0              | 0         | 52           | 53        |
| Madrasah Tsanawiyah<br>(MTs) <sup>2</sup> /Madrasah<br>Tsanawiyah (MTs) <sup>2</sup>        | 0             | 0         | 16             | 14        | 16           | 14        |
| Sekolah Menengah Atas<br>(SMA) <sup>1,3</sup> /Senior High<br>Schools <sup>1,3</sup>        | 27            | 26        | 0              | 0         | 27           | 26        |
| Sekolah Menengah<br>Kejuruan (SMK) <sup>1,3</sup><br>Vocational High Schools <sup>1,3</sup> | 0             | 0         | 0              | 0         | 0            | 0         |
| Madrasah Aliyah (MA) <sup>2</sup><br>Madrasah Aliyah (MA) <sup>2</sup>                      | 0             | 0         | 18             | 19        | 18           | 19        |

Catatan/Note: <sup>3</sup> Jumlah guru termasuk kepala sekolah dan guru/The total of teachers including headmaster and teacher.

Sumber/Source: <sup>1</sup> Kementerian Pendidikan, Kebudayaan, Riset, dan Teknologi, Sistem Data Pokok Pendidikan, data semester ganjil/  
Ministry of Education, Culture, Research, and Technology, Basic Education Data System, odd semester report data

<sup>2</sup> Kementerian Agama, EMIS, data semester ganjil/Ministry of Religious Affairs, EMIS, odd semester report data

**Tabel 4.1.4** Jumlah Murid Menurut Tingkat Pendidikan di Kecamatan Kuta Cot Glie, 2022/2023 dan 2023/2024  
**Table** Number of Pupils by Educational Level in Kuta Cot Glie District, 2022/2023 and 2023/2024

| Tingkat Pendidikan<br>Educational Level  | Negeri/Public |           | Swasta/Private |           | Jumlah/Total |           |
|--|---------------|-----------|----------------|-----------|--------------|-----------|
|  | 2022/2023     | 2023/2024 | 2022/2023      | 2023/2024 | 2022/2023    | 2023/2024 |
| (1)  | (2)           | (3)       | (4)            | (5)       | (6)          | (7)       |
| Taman Kanak-Kanak (TK) <sup>1</sup> /Kindergarten <sup>1</sup>                       | 3             | 18        | 258            | 282       | 261          | 300       |
| Raudatul Athfal (RA) <sup>2</sup><br>Raudatul Athfal (RA) <sup>2</sup>               | 0             | 0         | 0              | 0         | 0            | 0         |
| Sekolah Dasar (SD) <sup>1</sup><br>Elementary Schools <sup>1</sup>                   | 1.384         | 952       | 0              | 493       | 1.384        | 1.445     |
| Madrasah Ibtidaiyah (MI) <sup>2</sup> /Madrasah Ibtidaiyah (MI) <sup>2</sup>         | 207           | 207       | 0              | 0         | 207          | 207       |
| Sekolah Menengah Pertama (SMP) <sup>1</sup> /Junior High Schools <sup>1</sup>        | 460           | 488       | 0              | 0         | 460          | 488       |
| Madrasah Tsanawiyah (MTs) <sup>2</sup> /Madrasah Tsanawiyah (MTs) <sup>2</sup>       | 0             | 0         | 57             | 51        | 57           | 51        |
| Sekolah Menengah Atas (SMA) <sup>1</sup> /Senior High Schools <sup>1</sup>           | 239           | 278       | 0              | 0         | 239          | 278       |
| Sekolah Menengah Kejuruan (SMK) <sup>1</sup><br>Vocational High Schools <sup>1</sup> | 0             | 0         | 0              | 0         | 0            | 0         |
| Madrasah Aliyah (MA) <sup>2</sup><br>Madrasah Aliyah (MA) <sup>2</sup>               | 0             | 0         | 62             | 81        | 62           | 81        |

Sumber/Source: <sup>1</sup> Kementerian Pendidikan, Kebudayaan, Riset, dan Teknologi, Sistem Data Pokok Pendidikan, data semester ganjil/ Ministry of Education, Culture, Research, and Technology, Basic Education Data System, odd semester report data

<sup>2</sup> Kementerian Agama, EMIS, data semester ganjil/Ministry of Religious Affairs, EMIS, odd semester report data

## 4.2 KESEHATAN HEALTH

**Tabel 4.2.1** Banyaknya Desa<sup>1</sup>/Kelurahan yang Memiliki Sarana Kesehatan Menurut Jenis Sarana Kesehatan di Kecamatan Kuta Cot Glie, 2021–2023  
*Number of Villages<sup>1</sup>/Kelurahan Health Facilities by Type of Health Facilities in Kuta Cot Glie District, 2021–2023*

| Jenis Sarana Kesehatan<br><i>Type of Health Facilities</i>                       | 2021 <sup>2</sup> | 2022 <sup>3</sup> | 2023 <sup>3</sup> |
|--|-------------------|-------------------|-------------------|
| (1)  | (2)               | (3)               | (4)               |
| Rumah Sakit<br><i>Hospital</i>   | 0                 | 0                 | 0                 |
| Rumah Sakit Bersalin<br><i>Maternity Hospital</i>                                | 0                 | 0                 | 0                 |
| Poliklinik/Balai Pengobatan<br><i>Polyclinic</i>                                 | 0                 | 0                 | 0                 |
| Puskesmas Rawat Inap<br><i>Public Health Center with Inpatient Care</i>          | 1                 | 1                 | 1                 |
| Puskesmas Tanpa Rawat Inap<br><i>Public Health Center without Inpatient Care</i> | 1                 | 1                 | 1                 |
| Apotek<br><i>Pharmacy</i>  | 0                 | 2                 | 2                 |

Catatan/Note: <sup>1</sup>Desa pada tabel ini termasuk Unit Permukiman Transmigrasi (UPT) yang masih dibina oleh kementerian terkait/  
*Villages in this table include Transmigration Settlement Unit which is still fostered by the relevant ministries.*

Sumber/Source: <sup>2</sup>Badan Pusat Statistik, Pendataan Potensi Desa (Podes)/BPS-Statistics Indonesia, Village Potential Data Collecting

<sup>3</sup>Kantor Camat Kuta Cot Glie/Kuta Cot Glie District Office

**Tabel**  
**Table** 4.2.2

**Banyaknya Warga Penderita Kekurangan Gizi Menurut  
Desa/Kelurahan di Kecamatan Kuta Cot Glie, 2023**  
*Number of People with Malnutrition by Villages/Kelurahan  
in Kuta Cot Glie District, 2023*

| <b>Desa/Kelurahan</b><br><i>Village/Kelurahan</i> | <b>2023</b> |
|---|-------------|
| (1)   | (2)         |
| Bak Sukon   | 0           |
| Siron Krueng                                      | 0           |
| Siron Blang                                       | 0           |
| Bueng Simek                                       | 0           |
| Bithak  | 0           |
| Tutui   | 0           |
| Pakuk   | 0           |
| Pasar Lampaku                                     | 0           |
| Sigapang  | 0           |
| Keureuweung Krueng                                | 0           |
| Keureuweung Blang                                 | 0           |
| Glee Jai  | 0           |
| Lampakuk  | 0           |
| Banda Safa  | 0           |
| Lamtui  | 0           |
| Lambeugak   | 0           |

Lanjutan tabel 4.2.2/Continued table 4.2.2

| <b>Desa/Kelurahan<br/>Village/Kelurahan</b> | <b>2023</b> |
|---|-------------|
| (1)   | (2)         |
| Lamleupung                                  | 0           |
| Cot Bayu                                    | 0           |
| Keumireu                                    | 0           |
| Lamleuot                                    | 0           |
| Leupung Baleu                               | 0           |
| Ie Alang Lamkeureumeuh                      | 0           |
| Ie Alang Mesjid                             | 0           |
| Ie Alang Dayah                              | 0           |
| Ie Alang Lamghui                            | 0           |
| Maheng                                      | 0           |
| Leupung Bruek                               | 0           |
| Lam Aling                                   | 0           |
| Lamsie                                      | 0           |
| Lampoh Raja                                 | 0           |
| Barih Lhok                                  | 0           |
| Lamkleng                                    | 0           |
| <b>Kuta Cot Glie</b>                        | <b>0</b>    |

Sumber/Source: Kantor Camat Kuta Cot Glie/Kuta Cot Glie District Office

### 4.3 PERUMAHAN DAN LINGKUNGAN HOUSING AND ENVIRONMENT

**Tabel 4.3.1** Banyaknya Desa<sup>1</sup>/Kelurahan Menurut Sumber Air Minum Sebagian Besar Keluarga di Kecamatan Kuta Cot Glie, 2021–2023  
**Number of Villages<sup>1</sup>/Kelurahan by Drinking Water Source of Majority Family in Kuta Cot Glie District, 2021–2023**

| Sumber Air Minum<br>Source of Drinking Water   | 2021 <sup>2</sup> | 2022 <sup>3</sup> | 2023 <sup>3</sup> |
|--|-------------------|-------------------|-------------------|
| (1)  | (2)               | (3)               | (4)               |
| Air Kemasan Bermerk/ <i>Branded Bottled Water</i>  | 0                 | 0                 | 0                 |
| Air Isi Ulang/ <i>Refill Water</i>   | 12                | 15                | 15                |
| Leding Dengan Meteran/ <i>Metered Piped Water</i>  | 0                 | 0                 | 0                 |
| Leding Tanpa Meteran/ <i>Non Metered Piped Water</i>   | 1                 | 0                 | 0                 |
| Sumur Bor atau Pompa/ <i>Artesian Well or Pumped Water</i>                                     | 1                 | 3                 | 3                 |
| Sumur/ <i>Well</i>   | 18                | 13                | 13                |
| Mata Air/ <i>Spring</i>  | 0                 | 1                 | 1                 |
| Sungai/Danau/Kolam/ Waduk/Situ/<br>Embung/Bendungan/ <i>River/Lake/Pond/<br/>Reservoir/Dam</i> | 0                 | 0                 | 0                 |
| Air Hujan/ <i>Rainwater</i>  | 0                 | 0                 | 0                 |
| Lainnya/ <i>Others</i>   | 0                 | 0                 | 0                 |

Catatan/Note: <sup>1</sup>Desa pada tabel ini termasuk Unit Permukiman Transmigrasi (UPT) yang masih dibina oleh kementerian terkait/  
*Villages in this table include Transmigration Settlement Unit which is still fostered by the relevant ministries.*

Sumber/Source: <sup>2</sup>Badan Pusat Statistik, Pendataan Potensi Desa (Podes)/BPS-Statistics Indonesia, Village Potential Data Collecting

<sup>3</sup>Kantor Camat Kuta Cot Glie/Kuta Cot Glie District Office



**Tabel** 4.3.2  
**Table**

**Banyaknya Keluarga Menurut Desa/Kelurahan dan Jenis Pengguna Listrik di Kecamatan Kuta Cot Glie, 2021**  
**Number of Family by Villages/Kelurahan and Type of Electricity Consumer in Kuta Cot Glie District, 2021**

| Desa/Kelurahan<br><i>Village/Kelurahan</i> | Pengguna Listrik<br><i>Electricity Consumer</i> |   |              | Bukan Pengguna Listrik<br><i>Not Electricity Consumer</i> |
|--|---|---|--------------|---|
|  | PLN<br><i>State Electricity Company</i>         | Non-PLN<br><i>Non-State Electricity Company</i> | Jumlah Total |   |
| (1)  | (2)   | (3)   | (4)          | (5)   |
| Bak Sukon                                  | 193   | 0   | 193          | 0   |
| Siron Krueng                               | 58  | 0   | 58           | 0   |
| Siron Blang                                | 120   | 0   | 120          | 0   |
| Bueng Simek                                | 165   | 0   | 165          | 1   |
| Bithak                                     | 132   | 0   | 132          | 0   |
| Tutui                                      | 110   | 0   | 110          | 0   |
| Pakuk                                      | 77  | 0   | 77           | 0   |
| Pasar Lampaku                              | 57  | 0   | 57           | 0   |
| Sigapang                                   | 76  | 0   | 76           | 0   |
| Keureuweung Krueng                         | 106   | 0   | 106          | 1   |
| Keureuweung Blang                          | 163   | 0   | 163          | 0   |
| Glee Jai                                   | 109   | 0   | 109          | 0   |
| Lampakuk                                   | 208   | 0   | 208          | 0   |
| Banda Safa                                 | 157   | 0   | 157          | 0   |
| Lamtui                                     | 155   | 0   | 155          | 0   |
| Lambeugak                                  | 207   | 0   | 207          | 0   |

Lanjutan tabel 4.3.2/Continued table 4.3.2

| Desa/Kelurahan<br>Village/Kelurahan | Pegguna Listrik<br>Electricity Consumer |  |                 | Bukan<br>Pegguna<br>Listrik<br>Not Electricity<br>Consumer |
|-------------------------------------|---|--|-----------------|--|
|                                     | PLN<br>State Electricity<br>Company     | Non-PLN<br>Non-State<br>Electricity<br>Company | Jumlah<br>Total |  |
| (1)                                 | (2)                                     | (3)  | (4)             | (5)  |
| Lamleupung                          | 212                                     | 0  | 212             | 0  |
| Cot Bayu                            | 99                                      | 0  | 99              | 0  |
| Keumireu                            | 108                                     | 0  | 108             | 0  |
| Lamleuot                            | 55                                      | 0  | 55              | 0  |
| Leupung Baleu                       | 122                                     | 0  | 122             | 0  |
| Ie Alang Lamkeureumeuh              | 47                                      | 0  | 47              | 0  |
| Ie Alang Mesjid                     | 157                                     | 0  | 157             | 0  |
| Ie Alang Dayah                      | 153                                     | 0  | 153             | 0  |
| Ie Alang Lamghui                    | 97                                      | 0  | 97              | 0  |
| Maheng                              | 165                                     | 0  | 165             | 2  |
| Leupung Bruek                       | 53                                      | 0  | 53              | 1  |
| Lam Aling                           | 201                                     | 0  | 201             | 0  |
| Lamsie                              | 174                                     | 3  | 177             | 0  |
| Lampoh Raja                         | 158                                     | 0  | 158             | 0  |
| Barih Lhok                          | 76                                      | 0  | 76              | 0  |
| Lamkleng                            | 90                                      | 0  | 90              | 0  |
| <b>Kuta Cot Glie</b>                | <b>4.060</b>                            | <b>3</b>                                       | <b>4.063</b>    | <b>5</b>   |

Catatan/Note: Pada tahun 2023 Tidak ada Pendataan Potensi Desa(Podes)/ In 2023 There is No Village Potential Data Collecting

Sumber/Source: Badan Pusat Statistik, Pendataan Potensi Desa (Podes)/BPS-Statistics Indonesia, Village Potential Data Collecting

**Tabel**  
**Table** 4.3.3

**Banyaknya Desa<sup>1</sup>/Kelurahan Menurut Sumber Penerangan Jalan Utama Desa/Kelurahan di Kecamatan Kuta Cot Glie, 2021–2023**  
**Number of Villages<sup>1</sup>/Kelurahan by Source of Villages/Kelurahan's Main Street Illumination in Kuta Cot Glie District, 2021–2023**

| Sumber Penerangan Jalan Utama<br><i>Source of Main Street Illumination</i> | 2021 <sup>2</sup> | 2022 <sup>3</sup> | 2023 <sup>3</sup> |
|--|-------------------|-------------------|-------------------|
| (1)  | (2)               | (3)               | (4)               |
| Listrik Pemerintah/ <i>State Electricity</i>                               | 32                | 32                | 32                |
| Listrik Non-Pemerintah/ <i>Non-State Electricity</i>                       | 0                 | 0                 | 0                 |
| Non Listrik/ <i>Non-Electric</i>   | 0                 | 0                 | 0                 |

Catatan/*Note*: <sup>1</sup>Desa pada tabel ini termasuk Unit Permukiman Transmigrasi (UPT) yang masih dibina oleh kementerian terkait/  
*Villages in this table include Transmigration Settlement Unit which is still fostered by the relevant ministries.*

Sumber/*Source*: <sup>2</sup>Badan Pusat Statistik, Pendataan Potensi Desa (Podes)/BPS-Statistics Indonesia, Village Potential Data Collecting

<sup>3</sup>Kantor Camat Kuta Cot Glie/*Kuta Cot Glie District Office*

**Tabel**  
**Table** 4.3.4

**Banyaknya Desa<sup>1</sup>/Kelurahan Menurut Penggunaan Fasilitas Tempat Buang Air Besar Sebagian Besar Keluarga di Kecamatan Kuta Cot Glie, 2021–2023**  
**Number of Villages<sup>1</sup>/Kelurahan by Toilet Facility Used by Majority Family in Kuta Cot Glie District, 2021–2023**

| <b>Fasilitas Tempat Buang Air Besar</b><br><b>Toilet Facility</b> | <b>2021<sup>2</sup></b> | <b>2022<sup>3</sup></b> | <b>2023<sup>3</sup></b> |
|---|-------------------------|-------------------------|-------------------------|
| (1)   | (2)                     | (3)                     | (4)                     |
| <b>Jamban/Toilet</b>  |                         |                         |                         |
| Sendiri/Private   | 11                      | 23                      | 23                      |
| Bersama/Shared  | 4                       | 0                       | 0                       |
| Umum/Public   | 17                      | 9                       | 9                       |
| <b>Bukan Jamban/Non-Toilet</b>                                    |                         |                         |                         |
|   | 0                       | 0                       | 0                       |
| <b>Jumlah/Total</b>   | <b>32</b>               | <b>32</b>               | <b>32</b>               |

Catatan/Note: <sup>1</sup> Desa pada tabel ini termasuk Unit Permukiman Transmigrasi (UPT) yang masih dibina oleh kementerian terkait/  
*Villages in this table include Transmigration Settlement Unit which is still fostered by the relevant ministries.*

Sumber/Source: <sup>2</sup> Badan Pusat Statistik, Pendataan Potensi Desa (Podes)/BPS-Statistics Indonesia, Village Potential Data Collecting

<sup>3</sup> Kantor Camat Kuta Cot Glie/Kuta Cot Glie District Office

**Tabel** 4.3.5  
**Table**

**Banyaknya Desa/Kelurahan Menurut Jenis Bahan Bakar untuk Memasak yang Digunakan Sebagian Besar Keluarga di Kecamatan Kuta Cot Glie, 2023**  
**Number of Villages/Kelurahan by Type of Cooking Fuel Used by Majority Family in Kuta Cot Glie District, 2023**

| <b>Jenis Bahan Bakar untuk Memasak</b><br><i>Type of Cooking Fuel</i> | <b>2023</b> |
|---|-------------|
| (1)   | (2)         |
| Listrik/ <i>Electric</i>  | 0           |
| Elpiji 5,5 kg/ <i>Blue Gas 5.5 kg-LPG</i>                             | 0           |
| Elpiji 12 kg/ <i>12 kg-LPG</i>  | 0           |
| Elpiji 3 kg/ <i>3 kg-LPG</i>  | 32          |
| Gas Kota/ <i>City Gas</i>   | 0           |
| Biogas/ <i>Biogas</i>   | 0           |
| Minyak Tanah/ <i>Kerosene</i>   | 0           |
| Briket/ <i>Briquettes</i>   | 0           |
| Arang/ <i>Charcoal</i>  | 0           |
| Kayu Bakar/ <i>Firewood</i>   | 0           |
| Lainnya/ <i>Others</i>  | 0           |
| <b>Jumlah/Total</b>   | <b>32</b>   |

Sumber/Source: Kantor Camat Kuta Cot Glie/Kuta Cot Glie District Office

#### 4.4 AGAMA DAN SOSIAL LAINNYA RELIGION AND OTHER SOCIAL AFFAIRS

**Tabel 4.4.1** Jumlah Tempat Peribadatan Menurut Desa/Kelurahan di Kecamatan Kuta Cot Glie, 2023  
*Table 4.4.1* Number of Worship Places by Villages/Kelurahan in Kuta Cot Glie District, 2023

| Desa/Kelurahan<br>Village/Kelurahan | Masjid<br>Mosque | Mushola<br>Pray<br>Room | Gereja<br>Protestan<br>Protestant<br>Church | Gereja<br>Katholik<br>Catholic<br>Church | Pura<br>Temple | Vihara |
|-------------------------------------|------------------|-------------------------|---|--|----------------|--------|
| (1)                                 | (2)              | (3)                     | (4)   | (5)                                      | (6)            | (7)    |
| Bak Sukon                           | 0                | 1                       | 0   | 0  | 0              | 0      |
| Siron Krueng                        | 0                | 1                       | 0   | 0  | 0              | 0      |
| Siron Blang                         | 0                | 1                       | 0   | 0  | 0              | 0      |
| Bueng Simek                         | 0                | 1                       | 0   | 0  | 0              | 0      |
| Bithak                              | 0                | 1                       | 0   | 0  | 0              | 0      |
| Tutui                               | 0                | 1                       | 0   | 0  | 0              | 0      |
| Pakuk                               | 0                | 1                       | 0   | 0  | 0              | 0      |
| Pasar Lampaku                       | 0                | 1                       | 0   | 0  | 0              | 0      |
| Sigapang                            | 0                | 1                       | 0   | 0  | 0              | 0      |
| Keureuweung Krueng                  | 0                | 1                       | 0   | 0  | 0              | 0      |
| Keureuweung Blang                   | 0                | 1                       | 0   | 0  | 0              | 0      |
| Glee Jai                            | 1                | 1                       | 0   | 0  | 0              | 0      |
| Lampakuk                            | 0                | 1                       | 0   | 0  | 0              | 0      |
| Banda Safa                          | 0                | 1                       | 0   | 0  | 0              | 0      |
| Lamtui                              | 0                | 1                       | 0   | 0  | 0              | 0      |
| Lambeugak                           | 1                | 1                       | 0   | 0  | 0              | 0      |

| <b>Desa/Kelurahan<br/>Village/Kelurahan</b> | <b>Masjid<br/>Mosque</b> | <b>Mushola<br/>Pray<br/>Room</b> | <b>Gereja<br/>Protestan<br/>Protestant<br/>Church</b> | <b>Gereja<br/>Katholik<br/>Catholic<br/>Church</b> | <b>Pura<br/>Temple</b> | <b>Vihara</b> |
|---|--------------------------|----------------------------------|---|--|------------------------|---------------|
| (1)   | (2)                      | (3)                              | (4)   | (5)  | (6)                    | (7)           |
| Lamleupung                                  | 0                        | 1                                | 0   | 0  | 0                      | 0             |
| Cot Bayu                                    | 0                        | 1                                | 0   | 0  | 0                      | 0             |
| Keumireu                                    | 0                        | 1                                | 0   | 0  | 0                      | 0             |
| Lamleuot                                    | 0                        | 1                                | 0   | 0  | 0                      | 0             |
| Leupung Baleu                               | 0                        | 1                                | 0   | 0  | 0                      | 0             |
| Ie Alang Lamkeureumeuh                      | 0                        | 1                                | 0   | 0  | 0                      | 0             |
| Ie Alang Mesjid                             | 1                        | 1                                | 0   | 0  | 0                      | 0             |
| Ie Alang Dayah                              | 0                        | 1                                | 0   | 0  | 0                      | 0             |
| Ie Alang Lamghui                            | 0                        | 1                                | 0   | 0  | 0                      | 0             |
| Maheng                                      | 0                        | 1                                | 0   | 0  | 0                      | 0             |
| Leupung Bruek                               | 0                        | 1                                | 0   | 0  | 0                      | 0             |
| Lam Aling                                   | 0                        | 1                                | 0   | 0  | 0                      | 0             |
| Lamsie                                      | 0                        | 1                                | 0   | 0  | 0                      | 0             |
| Lampoh Raja                                 | 1                        | 1                                | 0   | 0  | 0                      | 0             |
| Barih Lhok                                  | 0                        | 1                                | 0   | 0  | 0                      | 0             |
| Lamkleng                                    | 0                        | 1                                | 0   | 0  | 0                      | 0             |
| <b>Kuta Cot Glie</b>                        | <b>4</b>                 | <b>32</b>                        | <b>0</b>  | <b>0</b>   | <b>0</b>               | <b>0</b>      |

**Tabel** 4.4.2  
**Table**

**Banyaknya Desa/Kelurahan yang Memiliki Kelompok Kegiatan Olahraga Menurut Jenis Olahraga dan Ketersediaan Fasilitas/Lapangan Olahraga di Kecamatan Kuta Cot Glie, 2023**

**Number of Villages/Kelurahan Having Sport Activities Groups by Type of Sport and Availability of Sport Facilities/Fields in Kuta Cot Glie District, 2023**

| Jenis Olahraga<br><i>Type of Sport</i>              | Kondisi Fasilitas/Lapangan Olahraga<br><i>Condition of Sport Facilities/Fields</i> |              |             | Tidak Ada Fasilitas/<br>Lapangan Olahraga<br><i>No Sport Facilities/<br/>Fields</i> |
|---|--|--------------|-------------|---|
|   | Baik   | Rusak Sedang | Rusak Parah |   |
| (1)   | (2)  | (3)          | (4)         | (5)   |
| Sepak Bola/ <i>Soccer</i>                           | N.A  | N.A          | N.A         | N.A   |
| Bola Voli/ <i>Volley Ball</i>                       | N.A  | N.A          | N.A         | N.A   |
| Bulu Tangkis/ <i>Badminton</i>                      | N.A  | N.A          | N.A         | N.A   |
| Bola Basket/ <i>Basket Ball</i>                     | N.A  | N.A          | N.A         | N.A   |
| Tenis Lapangan/ <i>Court Tennis</i>                 | N.A  | N.A          | N.A         | N.A   |
| Tenis Meja/ <i>Table Tennis</i>                     | N.A  | N.A          | N.A         | N.A   |
| Futsal  | N.A  | N.A          | N.A         | N.A   |
| Renang/ <i>Swimming</i>                             | N.A  | N.A          | N.A         | N.A   |
| Bela Diri/ <i>Martial Arts</i>                      | N.A  | N.A          | N.A         | N.A   |
| Bilyard/ <i>Billiards</i>                           | N.A  | N.A          | N.A         | N.A   |
| Fitnes, Aerobik, dll/ <i>Fitness, Aerobics, etc</i> | N.A  | N.A          | N.A         | N.A   |
| Lainnya/ <i>Others</i>                              | N.A  | N.A          | N.A         | N.A   |

Catatan/Note: Data Tidak Tersedia/*Data Not Available*





**BAB 5**  
**PERTANIAN**  
*AGRICULTURE*

<https://www.ab.lps.go.id>



**PENJELASAN TEKNIS**

1. Tanaman sayuran semusim adalah tanaman sumber vitamin, garam mineral dan lain-lain yang dikonsumsi dari bagian tanaman yang berupa daun, bunga, buah, dan umbinya, yang berumur kurang dari satu tahun.
2. Tanaman buah-buahan semusim adalah tanaman sumber vitamin, garam mineral, dan lain-lain yang dikonsumsi dari bagian tanaman yang berupa buah, berumur kurang dari satu tahun, tidak berbentuk pohon/rumpun tetapi menjalar dan berbatang lunak.
3. Tanaman buah-buahan tahunan adalah tanaman sumber vitamin, garam mineral, dan lain-lain yang dikonsumsi dari bagian tanaman yang berupa buah dan merupakan tanaman tahunan.
4. Tanaman sayuran tahunan adalah tanaman sumber vitamin, garam mineral, dan lain-lain yang dikonsumsi dari bagian tanaman yang berupa daun dan atau buah yang berumur lebih dari satu tahun.
5. Tanaman biofarmaka adalah tanaman yang bermanfaat untuk obat-obatan, kosmetik, dan kesehatan yang dikonsumsi atau digunakan dari bagian-bagian tanaman seperti daun, batang, buah, umbi (rimpang) ataupun akar.

**TECHNICAL NOTES**

1. *Annual vegetable crops are plants that are sources of vitamins, mineral salts and others that are consumed from plant parts in the form of leaves, flowers, fruits, and tubers, which are less than one year old.*
2. *Seasonal fruit crops are plants that are sources of vitamins, mineral salts, and others that are consumed from plant parts in the form of fruit, less than one year old, not in the form of trees / clumps but creepers and soft stems.*
3. *Annual fruit crops are plants that are sources of vitamins, mineral salts, and others that are consumed from plant parts in the form of fruit and are annual plants.*
4. *Annual vegetable crops are plants that are sources of vitamins, mineral salts, and others that are consumed from plant parts in the form of leaves and or fruits that are more than one year old.*
5. *Biopharmaceutical plants are plants that are useful for medicines, cosmetics, and health that are consumed or used from plant parts such as leaves, stems, fruits, tubers (rhizomes) or roots.*

- |   |  |
|---|--|
| <p>6. Tanaman hias adalah tanaman yang mempunyai nilai keindahan baik bentuk, warna daun, tajuk maupun bunganya, sering digunakan untuk penghias pekarangan dan lain sebagainya.</p>  | <p>6. <i>Ornamental plants are plants that have beauty value both in shape, leaf color, crown and flowers, often used to decorate yards and so on.</i></p>   |
| <p>7. Luas panen untuk tanaman sayuran adalah luas tanaman yang dipanen sekaligus/habis/ dibongkar dan luas tanaman yang dipanen berkali-kali (lebih dari satu kali)/belum habis. Tanaman yang dipanen sekaligus/ habis/ dibongkar adalah tanaman yang sehabis panen langsung dibongkar/dicabut, terdiri dari bawang merah, bawang putih, bawang daun, kentang, kol/kubis, kembang kol, petsai/sawi, wortel, lobak, dan kacang merah.</p> | <p>7. <i>The harvest area for vegetable crops is the area of crops harvested all at once / finished / dismantled and the area of crops harvested many times (more than once) / not yet finished. Crops that are harvested at once / finished / dismantled are crops that after harvesting are immediately dismantled / uprooted, consisting of shallots, garlic, leeks, potatoes, cabbage, cauliflower, petsai / mustard greens, carrots, radishes, and red beans.</i></p> |
| <p>8. Tanaman yang dipanen berkali-kali (lebih dari satu kali)/belum habis adalah tanaman yang pemanenannya lebih dari satu kali dan biasanya dibongkar apabila panen terakhir sudah tidak memadai lagi, terdiri dari: kacang panjang, cabe besar, cabe rawit, jamur, tomat, terung, buncis, ketimun, labu siam, kangkung, bayam, melon, semangka, dan blewah.</p>  | <p>8. <i>Crops harvested many times (more than once)/not yet exhausted are crops that are harvested more than once and are usually dismantled when the last harvest is no longer sufficient, consisting of: long beans, large chilies, cayenne pepper, mushrooms, tomatoes, eggplants, chickpeas, cucumbers, chayote, water spinach, spinach, melons, watermelons, and cantaloupe.</i></p>   |

## ULASAN

Tanaman sayuran semusim di Kecamatan Kuta Cot Glie pada tahun 2023 meliputi cabai keriting, cabai rawit, ketimun dan kacang panjang. Diantara empat tanaman tersebut, produksi terbanyak adalah cabai rawit sebesar 820,6 ton. Nilai produktivitas tanaman cabai rawit tersebut sebesar 23,45 ton per hektar (ha).

Tanaman biofarmaka di Kecamatan Kuta Cot Glie tahun 2023 antara lain jahe, laos, jeruk nipis dan serai. Diantara 4 (empat) komoditas tersebut, produksi terbanyak adalah laos sebesar 110,936 ton, dan produksi terendah adalah jeruk nipis sebesar 6,84 ton.

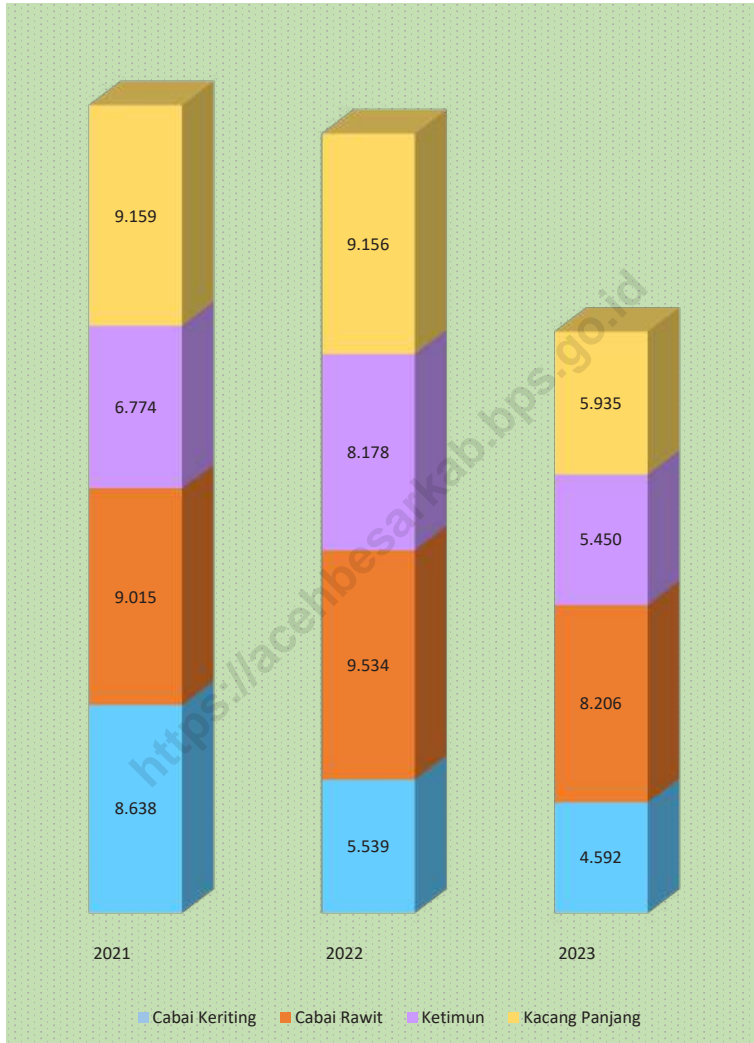
Selain tanaman sayuran semusim dan biofarmaka, Kecamatan Kuta Cot Glie juga terdapat buah-buahan tahunan yang meliputi mangga, durian, jeruk siam, pisang, pepaya, salak, rambutan dan duku. Buah-buahan yang memiliki nilai produksi tertinggi pada tahun 2023 adalah pisang sebesar 1.087 ton sedangkan produksi terendah adalah jeruk siam/keprok sebesar 3,2 ton.

## DESCRIPTION

*Annual vegetable crops in Kuta Cot Glie District in 2023 include curly chili, cayenne pepper, cucumber and long beans. Among the four crops, the highest production was cayenne pepper at 820.6 tons. The productivity value of the cayenne pepper plant is 23.45 tons per hectare (ha).*

*Biopharmaca crops in Kuta Cot Glie District in 2023 include ginger, laos, lime and lemongrass. Among the 4 (four) commodities, the highest production was laos at 110.936 tons, and the lowest production was lime at 6.84 tons.*

*In addition to seasonal vegetable and biopharmaceutical crops, Kuta Cot Glie District also has annual fruits including mango, durian, siam orange, banana, papaya, salak, rambutan and duku. The fruits that have the highest production value in 2023 are bananas at 1,087 tons while the lowest production is siam oranges/tangerines at 3.2 tons.*



Sumber/Source: Badan Pusat Statistik, Statistik Pertanian Hortikultura SPH-TBF/BPS-Statistics Indonesia, Agricultural Statistic for Horticulture SPH-TBF

**Gambar** 5.1  
**Figures**

**Produksi Tanaman Sayuran dan Buah-buahan Semusim Menurut Jenis Tanaman di Kecamatan Kuta Cot Glie (kuintal), 2021–2023**  
**Production of Seasonal Vegetables and Fruits by Kind of Plant in Kuta Cot Glie District (quintal), 2021–2023**



Sumber/Source: Badan Pusat Statistik, Statistik Pertanian Hortikultura SPH-TBF/BPS-Statistics Indonesia, Agricultural Statistic for Horticulture SPH-TBF

**Gambar**  
**Figures** 5.2

**Produksi Tanaman Biofarmaka Menurut Jenis Tanaman di Kecamatan Kuta Cot Glie (kg), 2021–2023**  
**Production of Medicinal Plants by Kind of Plant in Kuta Cot Glie District (kg), 2021–2023**

**Tabel** 5.1  
**Table**

**Luas Panen Tanaman Sayuran dan Buah-buahan Semusim Menurut Jenis Tanaman di Kecamatan Kuta Cot Glie (ha), 2020–2023**

**Harvested Area of Seasonal Vegetables and Fruits by Kind of Plant in Kuta Cot Glie District (ha), 2020–2023**

| Jenis Tanaman<br>Kind of Plants                   | 2020 | 2021 | 2022 | 2023 |
|---|------|------|------|------|
| (1)   | (2)  | (3)  | (4)  | (5)  |
| <b>Sayuran/Vegetables:</b>                        |      |      |      |      |
| Bawang Merah/ <i>Shallots</i>                     | -    | 1    | -    | -    |
| Cabai Besar/TW/Teropong<br><i>Chili/Big Chili</i> | 35   | -    | -    | -    |
| Cabai Keriting<br><i>Curly Chili</i>              | -    | 37   | 29   | 23   |
| Cabai Rawit<br><i>Chili/Cayenne Pepper</i>        | 21   | 45   | 41   | 35   |
| Kentang/ <i>Potato</i>                            | -    | -    | -    | -    |
| Kubis/ <i>Cabbage</i>                             | -    | -    | -    | -    |
| Tomat/ <i>Tomato</i>                              | -    | -    | -    | -    |
| Bawang Putih/ <i>Garlic</i>                       | -    | -    | -    | -    |
| Ketimun/ <i>Cucumber</i>                          | 54   | 53   | 60   | 42   |
| Kacang Panjang/ <i>Long Beans</i>                 | 49   | 55   | 51   | 42   |
| <b>Buah–buahan/Fruits:</b>                        |      |      |      |      |
| Semangka/ <i>Watermelon</i>                       | 6    | 2    | -    | -    |
| Blewah/ <i>Blewah</i>                             | -    | -    | -    | -    |

Sumber/*Source*: Badan Pusat Statistik, Statistik Pertanian Hortikultura SPH-SBS/BPS-Statistics Indonesia, *Agricultural Statistic for Horticulture SPH-SBS*



**Tabel** 5.2  
**Table**

**Produksi Tanaman Sayuran dan Buah-buahan Semusim Menurut Jenis Tanaman di Kecamatan Kuta Cot Glie (kuintal), 2020–2023**  
**Production of Seasonal Vegetables and Fruits by Kind of Plant in Kuta Cot Glie District (kuintal), 2020–2023**

| Jenis Tanaman<br>Kind of Plants            | 2020  | 2021  | 2022  | 2023  |
|--|-------|-------|-------|-------|
| (1)  | (2)   | (3)   | (4)   | (5)   |
| <b>Sayuran/Vegetables:</b>                 |       |       |       |       |
| Bawang Merah/Shallots                      | -     | 58    | -     | -     |
| Cabai Besar/TW/Teropong<br>Chili/Big Chili | 7.352 | -     | -     | -     |
| Cabai Keriting<br>Curly Chili              | -     | 8.638 | 5.539 | 4.592 |
| Cabai Rawit<br>Chili/Cayenne Pepper        | 3.411 | 9.015 | 9.534 | 8.206 |
| Kentang/Potato                             | -     | -     | -     | -     |
| Kubis/Cabbage                              | -     | -     | -     | -     |
| Tomat/Tomato                               | -     | -     | -     | -     |
| Bawang Putih/Garlic                        | -     | -     | -     | -     |
| Ketimun/Cucumber                           | 7.136 | 6.774 | 8.178 | 5.450 |
| Kacang Panjang/Long Beans                  | 7.738 | 9.159 | 9.156 | 5.935 |
| <b>Buah–buahan/Fruits:</b>                 |       |       |       |       |
| Semangka/Watermelon                        | 858   | 164   | -     | -     |
| Blewah/Blewah                              | -     | -     | -     | -     |

Sumber/Sources: Badan Pusat Statistik, Statistik Pertanian Hortikultura SPH-SBS/BPS-Statistics Indonesia, Agricultural Statistic for Horticulture SPH-SBS

**Tabel 5.3** Luas Panen Tanaman Biofarmaka Menurut Jenis Tanaman di Kecamatan Kuta Cot Glie (m<sup>2</sup>), 2020–2023  
**Table** *Harvested Area of Medicinal Plants by Kind of Plant in Kuta Cot Glie District (m<sup>2</sup>), 2020–2023*

| Jenis Tanaman<br>Kind of Plants | 2020  | 2021  | 2022   | 2023   |
|---------------------------------|-------|-------|--------|--------|
| (1)                             | (2)   | (3)   | (4)    | (5)    |
| Jahe/Ginger                     | 652   | 770   | 1.270  | 2.500  |
| Laos/Lengkuas/Galanga           | 2.525 | 3.389 | 13.100 | 18.500 |
| Kencur/East Indian Galangal     | -     | -     | -      | -      |
| Kunyit/Turmeric                 | 265   | 426   | 576    | -      |
| Serai/Lemongrass                | -     | 2.400 | 5.950  | 12.300 |
| Jeruk Nipis/Lime                | -     | 73    | 93     | 53     |

Catatan/Note: <sup>1</sup> Satuan luas panen dalam pohon/The unit of harvested area are tree

Sumber/Source: Badan Pusat Statistik, Statistik Pertanian Hortikultura SPH-TBF/BPS-Statistics Indonesia, Agricultural Statistic for Horticulture SPH-TBF

**Tabel**  
**Table** 5.4

**Produksi Tanaman Biofarmaka Menurut Jenis Tanaman di  
Kecamatan Kuta Cot Glie (kg), 2020–2023**  
*Production of Medicinal Plants by Kind of Plant in Kuta Cot  
Glie District (kg), 2020–2023*

| Jenis Tanaman<br>Kind of Plants | 2020   | 2021   | 2022   | 2023    |
|---------------------------------|--------|--------|--------|---------|
| (1)                             | (2)    | (3)    | (4)    | (5)     |
| Jahe/Ginger                     | 3.912  | 4.440  | 5.870  | 13.500  |
| Laos/Lengkuas/Galanga           | 17.546 | 29.247 | 85.967 | 110.936 |
| Kencur/East Indian Galangal     | -      | -      | -      | -       |
| Kunyit/Turmeric                 | 1.590  | 4.734  | 3.002  | -       |
| Serai/Lemongrass                | -      | 38.843 | 49.400 | 87.400  |
| Jeruk Nipis/Lime                | -      | 13.700 | 15.309 | 6.840   |

Sumber/Source: Badan Pusat Statistik, Statistik Pertanian Hortikultura SPH-TBF/BPS-Statistics Indonesia, Agricultural Statistic for Horticulture SPH-TBF

**Tabel**  
**Table** 5.5

**Luas Panen Tanaman Hias Menurut Jenis Tanaman di  
Kecamatan Kuta Cot Glie (m<sup>2</sup>), 2020–2023**  
*Harvested Area of Ornamental Plants by Kind of Plant in  
Kuta Cot Glie District (m<sup>2</sup>), 2020–2023*

| <b>Jenis Tanaman</b><br><i>Kind of Plants</i> | <b>2020</b> | <b>2021</b> | <b>2022</b> | <b>2023</b> |
|---|-------------|-------------|-------------|-------------|
| (1)   | (2)         | (3)         | (4)         | (5)         |
| Anggrek Pot/ <i>Pot Orchid</i>                | -           | -           | -           | -           |
| Anggrek Potong/ <i>Cut Orchid</i>             | -           | -           | -           | -           |
| Krisan/ <i>Chrysantemum</i>                   | -           | -           | -           | -           |
| Mawar/ <i>Rose</i>                            | -           | -           | -           | -           |
| Sedap Malam/ <i>Tuberose</i>                  | -           | -           | -           | -           |

Sumber/*Source*: Badan Pusat Statistik, Statistik Pertanian Hortikultura SPH-TH/BPS-Statistics Indonesia, *Agricultural Statistik for Horticulture SPH-TH*

**Tabel** 5.6  
**Table**

**Produksi Tanaman Hias Menurut Jenis Tanaman di  
Kecamatan Kuta Cot Glie (tangkai), 2020–2023**  
**Production of Ornamental Plants by Kind of Plant n Kuta Cot  
Glie District (stalks), 2020–2023**

| Jenis Tanaman<br><i>Kind of Plants</i> | 2020 | 2021 | 2022 | 2023 |
|--|------|------|------|------|
| (1)                                    | (2)  | (3)  | (4)  | (5)  |
| Anggrek Pot/ <i>Pot Orchid</i>         | -    | -    | -    | -    |
| Anggrek Potong/ <i>Cut Orchid</i>      | -    | -    | -    | -    |
| Krisan/ <i>Chrysantemum</i>            | -    | -    | -    | -    |
| Mawar/ <i>Rose</i>                     | -    | -    | -    | -    |
| Sedap Malam/ <i>Tuberose</i>           | -    | -    | -    | -    |

Sumber/*Source*: Badan Pusat Statistik, Statistik Pertanian Hortikultura SPH-TH/BPS-Statistics Indonesia, *Agricultural Statistik for Horticulture SPH-TH*

**Tabel** 5.7  
**Table**

**Produksi Buah-Buahan dan Sayuran Tahunan Menurut Jenis Tanaman di Kecamatan Kuta Cot Glie (kuintal), 2020–2023**  
**Production of Annual Fruits and Vegetables by Kind of Plant in Kuta Cot Glie District (quintal), 2020–2023**

| Jenis Tanaman<br><i>Kind of Plants</i>     | 2020  | 2021  | 2022   | 2023   |
|--|-------|-------|--------|--------|
| (1)  | (2)   | (3)   | (4)    | (5)    |
| <b>Buah–Buahan/Fruits:</b>                 |       |       |        |        |
| Mangga/ <i>Mango</i>                       | 477   | 462   | 722    | 1.580  |
| Durian/ <i>Durian</i>                      | 181   | 39    | 3      | 525    |
| Jeruk Siam/ <i>Kepron/Orange/Tangerine</i> | 18    | 12    | 18     | 32     |
| Pisang/ <i>Banana</i>                      | 6.506 | 6.439 | 12.644 | 10.870 |
| Pepaya/ <i>Papaya</i>                      | 3.766 | 2.394 | 2.139  | 2.100  |
| Salak/ <i>Snakefruit</i>                   | -     | -     | -      | -      |
| Duku/Langsat/ <i>Kokosan/Duku</i>          | 4.221 | 330   | 3.240  | 1.060  |
| Rambutan/ <i>Rambutan</i>                  | 1.698 | 2.972 | 2.735  | 7.000  |
| <b>Sayuran/Vegetables:</b>                 |       |       |        |        |
| Melinjo/ <i>Gnetum/Melinjo</i>             | -     | -     | -      | -      |
| Petai/ <i>Twisted Cluster Bean</i>         | -     | -     | -      | -      |

Sumber/Source: Badan Pusat Statistik, Statistik Pertanian Hortikultura SPH-BST/BPS-Statistics Indonesia, *Agricultural Statistic for Horticulture SPH-BST*



# BAB 6

## PARIWISATA, TRANSPORTASI, DAN KOMUNIKASI

*TOURISM, TRANSPORTATION, AND COMMUNICATION*







**PENJELASAN TEKNIS****TECHNICAL NOTES**

1. Menurut Undang-Undang Republik Indonesia Nomor 10 Tahun 2009 tentang kepariwisataan disebutkan bahwa pariwisata adalah berbagai macam kegiatan wisata dan didukung berbagai fasilitas serta layanan yang disediakan oleh masyarakat, pengusaha, pemerintah, dan pemerintah daerah. Pariwisata adalah keseluruhan kegiatan pemerintah, dunia usaha dan masyarakat untuk mengatur, mengurus dan melayani kebutuhan wisatawan.
  2. Usaha penyediaan akomodasi adalah usaha yang menyediakan pelayanan penginapan yang dapat dilengkapi dengan pelayanan pariwisata lainnya. Usaha penyediaan akomodasi dapat berupa hotel, vila, pondok wisata, bumi perkemahan, persinggahan dminis, dan akomodasi lainnya yang digunakan untuk tujuan pariwisata.
  3. Hotel adalah penyediaan akomodasi secara harian berupa kamar-kamar di dalam satu bangunan yang dapat dilengkapi dengan jasa pelayanan makan dan minum, kegiatan hiburan dan atau fasilitas lainnya. Hotel terdiri dari hotel berbintang dan hotel non- bintang.
1. *According to the Law of the Republic of Indonesia Number 10 of 2009 concerning tourism, it is stated that tourism is a variety of tourist activities and is supported by various facilities and services provided by the community, entrepreneurs, government, and local government. Tourism is the overall activity of the government, the business world and the community to organize, manage and serve the needs of tourists.*
  2. *The business of providing accommodation is a business that provides lodging services that can be equipped with other tourism services. The business of providing accommodation can be in the form of hotels, villas, tourist lodges, campgrounds, dminis stopovers, and other accommodations used for tourism purposes.*
  3. *Hotel is the provision of accommodation on a daily basis in the form of rooms in one building that can be equipped with food and beverage services, entertainment activities and or other facilities. Hotels consist of star hotels and non-star hotels.*

4. Akomodasi lainnya adalah penginapan yang tidak masuk dalam kategori hotel bintang 1 hingga hotel bintang 5.
  5. Komunikasi sekilas memang terlihat sederhana, tetapi makna dari komunikasi itu sendiri sebenarnya sangat beragam. Komunikasi adalah proses pengiriman dan penerimaan pesan antara dua orang atau lebih.
4. *Other accommodations are inns that are not categorized as 1-star hotels to 5-star hotels.*
  5. *Communication at first glance looks simple, but the meaning of communication itself is actually very diverse. Communication is the process of sending and receiving messages between two or more people.*

<https://acehbesarkab.bps.go.id>

## 6.1 PARIWISATA TOURISM

**Tabel 6.1.1** Jumlah Sarana Akomodasi Menurut Desa/Kelurahan dan Jenis Akomodasi di Kecamatan Kuta Cot Glie, 2023  
*Number of Accomodation Facilities by Villages/Kelurahan and Type of Accomodation in Kuta Cot Glie District, 2023*

| Desa/Kelurahan<br>Village/Kelurahan | Hotel<br>Hotel | Penginapan<br>Inn |
|-------------------------------------|----------------|-------------------|
| (1)                                 | (2)            | (3)               |
| Bak Sukon                           | 0              | 0                 |
| Siron Krueng                        | 0              | 0                 |
| Siron Blang                         | 0              | 0                 |
| Bueng Simek                         | 0              | 0                 |
| Bithak                              | 0              | 0                 |
| Tutui                               | 0              | 0                 |
| Pakuk                               | 0              | 0                 |
| Pasar Lampaku                       | 0              | 0                 |
| Sigapang                            | 0              | 0                 |
| Keureuweung Krueng                  | 0              | 0                 |
| Keureuweung Blang                   | 0              | 0                 |
| Glee Jai                            | 0              | 0                 |
| Lampakuk                            | 0              | 0                 |
| Banda Safa                          | 0              | 0                 |
| Lamtui                              | 0              | 0                 |
| Lambeugak                           | 0              | 0                 |

Lanjutan Tabel/*Continued Table* 6.1.1

| <b>Desa/Kelurahan<br/>Village/Kelurahan</b> | <b>Hotel<br/>Hotel</b> | <b>Penginapan<br/>Inn</b> |
|---|------------------------|---------------------------|
| (1)   | (2)                    | (3)                       |
| Lamleupung                                  | 0                      | 0                         |
| Cot Bayu                                    | 0                      | 0                         |
| Keumireu                                    | 0                      | 0                         |
| Lamleuot                                    | 0                      | 0                         |
| Leupung Baleu                               | 0                      | 0                         |
| Ie Alang Lamkeureumeuh                      | 0                      | 0                         |
| Ie Alang Mesjid                             | 0                      | 0                         |
| Ie Alang Dayah                              | 0                      | 0                         |
| Ie Alang Lamghui                            | 0                      | 0                         |
| Maheng                                      | 0                      | 0                         |
| Leupung Bruek                               | 0                      | 0                         |
| Lam Aling                                   | 0                      | 0                         |
| Lamsie                                      | 0                      | 0                         |
| Lampoh Raja                                 | 0                      | 0                         |
| Barih Lhok                                  | 0                      | 0                         |
| Lamkleng                                    | 0                      | 0                         |
| <b>Kuta Cot Glie</b>                        | <b>0</b>               | <b>0</b>                  |

Sumber/*Source*: Kantor Camat Kuta Cot Glie/*Kuta Cot Glie District Office*

## 6.2 TRANSPORTASI TRANSPORTATION

**Tabel**  
**Table** 6.2.1

**Prasarana dan Sarana Transportasi Antar Desa/Kelurahan Menurut Desa/Kelurahan di Kecamatan Kuta Cot Glie, 2023**  
*Inter-Villages/Kelurahan Transportation Infrastructure and Facilities by Villages/Kelurahan in Kuta Cot Glie District, 2023*

| <b>Desa/Kelurahan</b><br><i>Village/Kelurahan</i> | <b>Jenis Prasarana Transportasi</b><br><i>Type of Transportation Infrastructure</i> | <b>Keberadaan Angkutan Umum</b><br><i>Availability of Public Transportation</i> |
|---|---|---|
| (1)   | (2)   | (3)   |
| Bak Sukon   | Darat   | Tidak Ada Angkutan Umum   |
| Siron Krueng                                      | Darat   | Ada, tanpa trayek tetap   |
| Siron Blang                                       | Darat   | Ada, tanpa trayek tetap   |
| Bueng Simek                                       | Darat   | Ada, tanpa trayek tetap   |
| Bithak  | Darat   | Ada, dengan trayek tetap  |
| Tutui   | Darat   | Ada, dengan trayek tetap  |
| Pakuk   | Darat   | Ada, tanpa trayek tetap   |
| Pasar Lampaku                                     | Darat   | Ada, tanpa trayek tetap   |
| Sigapang  | Darat   | Tidak Ada Angkutan Umum   |
| Keureuweung Krueng                                | Darat   | Tidak Ada Angkutan Umum   |
| Keureuweung Blang                                 | Darat   | Tidak Ada Angkutan Umum   |
| Glee Jai  | Darat   | Tidak Ada Angkutan Umum   |
| Lampakuk  | Darat   | Ada, tanpa trayek tetap   |
| Banda Safa  | Darat   | Ada, tanpa trayek tetap   |
| Lamtui  | Darat   | Ada, tanpa trayek tetap   |
| Lambeugak   | Darat   | Ada, dengan trayek tetap  |

Lanjutan Tabel/*Continued Table 6.2.1*

| <b>Desa/Kelurahan<br/>Village/Kelurahan</b> | <b>Jenis Prasarana Transportasi<br/>Type of Transportation<br/>Infrastructure</b> | <b>Keberadaan Angkutan Umum<br/>Availability of Public<br/>Transportation</b> |
|---|---|---|
| (1)   | (2)   | (3)   |
| Lamleupung                                  | Darat   | Ada, dengan trayek tetap  |
| Cot Bayu                                    | Darat   | Tidak Ada Angkutan Umum   |
| Keumireu                                    | Darat   | Ada, dengan trayek tetap  |
| Lamleuot                                    | Darat   | Tidak Ada Angkutan Umum   |
| Leupung Baleu                               | Darat   | Ada, dengan trayek tetap  |
| Ie Alang Lamkeureumeuh                      | Darat   | Tidak Ada Angkutan Umum   |
| Ie Alang Mesjid                             | Darat   | Tidak Ada Angkutan Umum   |
| Ie Alang Dayah                              | Darat   | Tidak Ada Angkutan Umum   |
| Ie Alang Lamghui                            | Darat   | Tidak Ada Angkutan Umum   |
| Maheng                                      | Darat   | Tidak Ada Angkutan Umum   |
| Leupung Bruek                               | Darat   | Tidak Ada Angkutan Umum   |
| Lam Aling                                   | Darat   | Tidak Ada Angkutan Umum   |
| Lamsie                                      | Darat   | Tidak Ada Angkutan Umum   |
| Lampoh Raja                                 | Darat   | Tidak Ada Angkutan Umum   |
| Barih Lhok                                  | Darat   | Tidak Ada Angkutan Umum   |
| Lamkleng                                    | Darat   | Tidak Ada Angkutan Umum   |

Lanjutan Tabel/*Continued Table* 6.2.1

| <b>Desa/Kelurahan<br/>Village/Kelurahan</b> | <b>Jenis Permukaan Jalan Darat<br/>Terluas<br/>Type of The Widest Road Surface</b> | <b>Dapat Dilalui Kendaraan<br/>Bermotor Roda 4 atau Lebih<br/>Passable by Vehicle with 4 or more<br/>Wheels</b> |
|---|--|---|
| (1)   | (4)  | (5)   |
| Bak Sukon                                   | Aspal/Beton  | Sepanjang Tahun   |
| Siron Krueng                                | Aspal/Beton  | Sepanjang Tahun   |
| Siron Blang                                 | Aspal/Beton  | Sepanjang Tahun   |
| Bueng Simek                                 | Aspal/Beton  | Sepanjang Tahun   |
| Bithak                                      | Aspal/Beton  | Sepanjang Tahun   |
| Tutui                                       | Aspal/Beton  | Sepanjang Tahun   |
| Pakuk                                       | Diperkeras (Kerikil, batu, dll)  | Sepanjang Tahun   |
| Pasar Lampaku                               | Aspal/Beton  | Sepanjang Tahun   |
| Sigapang                                    | Aspal/Beton  | Sepanjang Tahun   |
| Keureuweung Krueng                          | Aspal/Beton  | Sepanjang Tahun   |
| Keureuweung Blang                           | Aspal/Beton  | Sepanjang Tahun   |
| Glee Jai                                    | Aspal/Beton  | Sepanjang Tahun   |
| Lampakuk                                    | Aspal/Beton  | Sepanjang Tahun   |
| Banda Safa                                  | Aspal/Beton  | Sepanjang Tahun   |
| Lamtui                                      | Aspal/Beton  | Sepanjang Tahun   |
| Lambeugak                                   | Aspal/Beton  | Sepanjang Tahun   |

Lanjutan Tabel/*Continued Table 6.2.1*

| <b>Desa/Kelurahan<br/>Village/Kelurahan</b> | <b>Jenis Permukaan Jalan Darat<br/>Terluas<br/>Type of The Widest Road Surface</b> | <b>Dapat Dilalui Kendaraan<br/>Bermotor Roda 4 atau Lebih<br/>Passable by Vehicle with 4 or more<br/>Wheels</b> |
|---|--|---|
| (1)   | (4)  | (5)   |
| Lamleupung                                  | Aspal/Beton  | Sepanjang Tahun   |
| Cot Bayu                                    | Aspal/Beton  | Sepanjang Tahun   |
| Keumireu                                    | Aspal/Beton  | Sepanjang Tahun   |
| Lamleuot                                    | Aspal/Beton  | Sepanjang Tahun   |
| Leupung Baleu                               | Aspal/Beton  | Sepanjang Tahun   |
| Ie Alang Lamkeureumeuh                      | Aspal/Beton  | Sepanjang Tahun   |
| Ie Alang Mesjid                             | Aspal/Beton  | Sepanjang Tahun   |
| Ie Alang Dayah                              | Aspal/Beton  | Sepanjang Tahun   |
| Ie Alang Lamghui                            | Aspal/Beton  | Sepanjang Tahun   |
| Maheng                                      | Aspal/Beton  | Sepanjang Tahun   |
| Leupung Bruek                               | Aspal/Beton  | Sepanjang Tahun   |
| Lam Aling                                   | Aspal/Beton  | Sepanjang Tahun   |
| Lamsie                                      | Aspal/Beton  | Sepanjang Tahun   |
| Lampoh Raja                                 | Aspal/Beton  | Sepanjang Tahun   |
| Barih Lhok                                  | Aspal/Beton  | Sepanjang Tahun   |
| Lamkleng                                    | Aspal/Beton  | Sepanjang Tahun   |

Sumber/*Source*: Kantor Camat Kuta Cot Glie/*Kuta Cot Glie District Office*



### 6.3 KOMUNIKASI COMMUNICATION

**Tabel 6.3.1** Keberadaan Kantor Pos/Pos Pembantu/Rumah Pos, Pos Keliling, dan Perusahaan/Agen Jasa Ekspedisi Swasta Menurut Desa/Kelurahan di Kecamatan Kuta Cot Glie, 2023  
*Number of Post Office/Subsidiary of Post Office, Mobile Portal Service, Private Expedition Service Company by Villages/Kelurahan in Kuta Cot Glie District, 2023*

| Desa/Kelurahan<br><i>Village/Kelurahan</i> | Kantor Pos/Pos<br>Pembantu/Rumah Pos<br><i>Post Office/Subsidiary<br/>of Post Office</i> | Pos Keliling<br><i>Mobile Portal Service</i> | Perusahaan/Agen Jasa<br>Ekspedisi Swasta<br><i>Private Expedition<br/>Service Company</i> |
|--|--|--|---|
| (1)  | (2)  | (3)  | (4)   |
| Bak Sukon                                  | Tidak Ada  | Tidak  | Tidak Ada   |
| Siron Krueng                               | Tidak Ada  | Tidak  | Tidak Ada   |
| Siron Blang                                | Tidak Ada  | Tidak  | Tidak Ada   |
| Bueng Simek                                | Tidak Ada  | Tidak  | Tidak Ada   |
| Bithak                                     | Tidak Ada  | Tidak  | Tidak Ada   |
| Tutui                                      | Tidak Ada  | Tidak  | Tidak Ada   |
| Pakuk                                      | Tidak Ada  | Tidak  | Tidak Ada   |
| Pasar Lampaku                              | Tidak Ada  | Tidak  | Tidak Ada   |
| Sigapang                                   | Tidak Ada  | Tidak  | Tidak Ada   |
| Keureuweung Krueng                         | Tidak Ada  | Tidak  | Tidak Ada   |
| Keureuweung Blang                          | Tidak Ada  | Tidak  | Tidak Ada   |
| Glee Jai                                   | Tidak Ada  | Tidak  | Tidak Ada   |
| Lampakuk                                   | Tidak Ada  | Tidak  | Tidak Ada   |
| Banda Safa                                 | Tidak Ada  | Tidak  | Tidak Ada   |
| Lamtui                                     | Tidak Ada  | Tidak  | Tidak Ada   |
| Lambeugak                                  | Tidak Ada  | Tidak  | Tidak Ada   |

Lanjutan Tabel/*Continued Table* 6.3.1

| <b>Desa/Kelurahan<br/>Village/Kelurahan</b> | <b>Kantor Pos/Pos<br/>Pembantu/Rumah Pos<br/>Post Office/Subsidiary<br/>of Post Office</b> | <b>Pos Keliling<br/>Mobile Portal Service</b> | <b>Perusahaan/Agen Jasa<br/>Ekspedisi Swasta<br/>Private Expedition<br/>Service Company</b> |
|---|--|---|---|
| (1)   | (2)  | (3)   | (4)   |
| Lamleupung                                  | Tidak Ada  | Tidak   | Tidak Ada   |
| Cot Bayu                                    | Tidak Ada  | Tidak   | Tidak Ada   |
| Keumireu                                    | Tidak Ada  | Tidak   | Tidak Ada   |
| Lamleuot                                    | Tidak Ada  | Tidak   | Tidak Ada   |
| Leupung Baleu                               | Tidak Ada  | Tidak   | Tidak Ada   |
| Ie Alang Lamkeureumeuh                      | Tidak Ada  | Tidak   | Tidak Ada   |
| Ie Alang Mesjid                             | Tidak Ada  | Tidak   | Tidak Ada   |
| Ie Alang Dayah                              | Tidak Ada  | Tidak   | Tidak Ada   |
| Ie Alang Lamghui                            | Tidak Ada  | Tidak   | Tidak Ada   |
| Maheng                                      | Tidak Ada  | Tidak   | Tidak Ada   |
| Leupung Bruek                               | Tidak Ada  | Tidak   | Tidak Ada   |
| Lam Aling                                   | Tidak Ada  | Tidak   | Tidak Ada   |
| Lamsie                                      | Tidak Ada  | Tidak   | Tidak Ada   |
| Lampoh Raja                                 | Tidak Ada  | Tidak   | Tidak Ada   |
| Barih Lhok                                  | Beroperasi   | Tidak   | Tidak Ada   |
| Lamkleng                                    | Tidak Ada  | Tidak   | Tidak Ada   |

Sumber/*Source*: Kantor Camat Kuta Cot Glie/*Kuta Cot Glie District Office*

**Tabel**  
**Table** 6.3.2

**Jumlah Menara Telepon seluler dan Operator Layanan Komunikasi Telepon Seluler Menurut Desa/Kelurahan di Kecamatan Kuta Cot Glie, 2023**  
**Number of Base Transceiver Station (BTS) and Cellular Phone Communication Service Operators by Villages/Kelurahan in Kuta Cot Glie District, 2023**

| Desa/Kelurahan<br>Village/Kelurahan | Jumlah Menara Telepon seluler<br>Number of Base Transceiver<br>Station (BTS) | Jumlah Operator Layanan<br>Komunikasi Telepon Seluler<br>Cellular Phone Communication<br>Service Operators |
|-------------------------------------|--|--|
| (1)                                 | (2)  | (3)  |
| Bak Sukon                           | 0  | 2  |
| Siron Krueng                        | 0  | 1  |
| Siron Blang                         | 0  | 1  |
| Bueng Simek                         | 0  | 2  |
| Bithak                              | 0  | 3  |
| Tutui                               | 1  | 4  |
| Pakuk                               | 0  | 3  |
| Pasar Lampaku                       | 0  | 5  |
| Sigapang                            | 0  | 2  |
| Keureuweung Krueng                  | 0  | 3  |
| Keureuweung Blang                   | 1  | 3  |
| Glee Jai                            | 0  | 2  |
| Lampakuk                            | 0  | 5  |
| Banda Safa                          | 0  | 5  |
| Lamtui                              | 0  | 5  |
| Lambeugak                           | 0  | 5  |

Lanjutan Tabel/Continued Table 6.3.2

| <b>Desa/Kelurahan<br/>Village/Kelurahan</b> | <b>Jumlah Menara Telepon seluler<br/>Number of Base Transceiver<br/>Station (BTS)</b> | <b>Jumlah Operator Layanan<br/>Komunikasi Telepon Seluler<br/>Cellular Phone Communication<br/>Service Operators</b> |
|---|---|--|
| (1)   | (2)   | (3)  |
| Lamleupung                                  | 2   | 3  |
| Cot Bayu                                    | 0   | 2  |
| Keumireu                                    | 0   | 2  |
| Lamleuot                                    | 0   | 2  |
| Leupung Baleu                               | 0   | 2  |
| Ie Alang Lamkeureumeuh                      | 0   | 4  |
| Ie Alang Mesjid                             | 0   | 4  |
| Ie Alang Dayah                              | 0   | 4  |
| Ie Alang Lamghui                            | 0   | 4  |
| Maheng                                      | 0   | 1  |
| Leupung Bruek                               | 0   | 4  |
| Lam Aling                                   | 1   | 4  |
| Lamsie                                      | 0   | 4  |
| Lampoh Raja                                 | 1   | 5  |
| Barih Lhok                                  | 0   | 3  |
| Lamkleng                                    | 0   | 4  |

Sumber/Source: Kantor Camat Kuta Cot Glie/Kuta Cot Glie District Office

**Tabel**  
**Table** 6.3.3

**Kekuatan Sinyal Telepon Seluler dan Jenis Sinyal Internet Telepon Seluler Menurut Desa/Kelurahan di Kecamatan Kuta Cot Glie, 2023**  
***The Strenght of Cellular Phone Signal by Villages/Kelurahan in Kuta Cot Glie District, 2023***

| <b>Desa/Kelurahan</b><br><b>Village/Kelurahan</b> | <b>Kekuatan Sinyal Telepon Seluler</b><br><b><i>The Strenght of Cellular Phone Signal</i></b> | <b>Jenis Sinyal Internet Telepon Seluler</b><br><b><i>Type of Cellular Phone Signal</i></b> |
|---|---|---|
| (1)   | (2)   | (3)   |
| Bak Sukon   | Sinyal Kuat   | 5G/4G/LTE   |
| Siron Krueng                                      | Sinyal Lemah  | 5G/4G/LTE   |
| Siron Blang                                       | Sinyal Lemah  | 5G/4G/LTE   |
| Bueng Simek                                       | Sinyal Lemah  | 5G/4G/LTE   |
| Bithak  | Sinyal Kuat   | 5G/4G/LTE   |
| Tutui   | Sinyal Kuat   | 5G/4G/LTE   |
| Pakuk   | Sinyal Kuat   | 5G/4G/LTE   |
| Pasar Lampaku                                     | Sinyal Kuat   | 5G/4G/LTE   |
| Sigapang  | Sinyal Lemah  | 5G/4G/LTE   |
| Keureuweung Krueng                                | Sinyal Kuat   | 5G/4G/LTE   |
| Keureuweung Blang                                 | Sinyal Kuat   | 5G/4G/LTE   |
| Glee Jai  | Sinyal Kuat   | 5G/4G/LTE   |
| Lampakuk  | Sinyal Kuat   | 5G/4G/LTE   |
| Banda Safa  | Sinyal Kuat   | 5G/4G/LTE   |
| Lamtui  | Sinyal Kuat   | 5G/4G/LTE   |
| Lambeugak   | Sinyal Kuat   | 5G/4G/LTE   |

Lanjutan Tabel/*Continued Table* 6.3.3

| <b>Desa/Kelurahan<br/>Village/Kelurahan</b> | <b>Kekuatan Sinyal Telepon Seluler<br/>The Strenght of Cellular Phone<br/>Signal</b> | <b>Jenis Sinyal Internet Telepon<br/>Seluler<br/>Type of Cellular Phone Signal</b> |
|---|--|--|
| (1)   | (2)  | (3)  |
| Lamleupung                                  | Sinyal Kuat  | 5G/4G/LTE  |
| Cot Bayu                                    | Sinyal Kuat  | 5G/4G/LTE  |
| Keumireu                                    | Sinyal Kuat  | 5G/4G/LTE  |
| Lamleuot                                    | Sinyal Kuat  | 3G/H/H+/EVDO   |
| Leupung Baleu                               | Sinyal Kuat  | 5G/4G/LTE  |
| Ie Alang Lamkeureumeuh                      | Sinyal Kuat  | 5G/4G/LTE  |
| Ie Alang Mesjid                             | Sinyal Kuat  | 5G/4G/LTE  |
| Ie Alang Dayah                              | Sinyal Kuat  | 5G/4G/LTE  |
| Ie Alang Lamghui                            | Sinyal Kuat  | 5G/4G/LTE  |
| Maheng                                      | Sinyal Lemah   | 5G/4G/LTE  |
| Leupung Bruek                               | Sinyal Kuat  | 5G/4G/LTE  |
| Lam Aling                                   | Sinyal Kuat  | 5G/4G/LTE  |
| Lamsie                                      | Sinyal Kuat  | 5G/4G/LTE  |
| Lampoh Raja                                 | Sinyal Kuat  | 5G/4G/LTE  |
| Barih Lhok                                  | Sinyal Kuat  | 5G/4G/LTE  |
| Lamkleng                                    | Sinyal Kuat  | 5G/4G/LTE  |

Sumber/*Source*: Kantor Camat Kuta Cot Glie/*Kuta Cot Glie District Office*



# BAB 7

## PERBANKAN, KOPERASI, DAN PERDAGANGAN

*BANKING, COOPERATIVE, AND TRADE*





**Tabel** 7.1  
**Table**

**Banyaknya Sarana Lembaga Keuangan Bank Menurut Desa/Kelurahan dan Jenis Bank di Kecamatan Kuta Cot Glie, 2023**  
**Number of Bank by Villages/Kelurahan and Type of Bank in Kuta Cot Glie District, 2023**

| <b>Desa/Kelurahan<br/>Village/Kelurahan</b> | <b>Bank Umum<br/>Pemerintah<br/>Government Bank</b> | <b>Bank Umum Swasta<br/>Private Bank</b> | <b>Bank Perkreditan<br/>Rakyat (BPR)<br/>Rural Bank</b> |
|---|---|--|---|
| (1)   | (2)   | (3)                                      | (4)   |
| Bak Sukon                                   | 0   | 0  | 0   |
| Siron Krueng                                | 0   | 0  | 0   |
| Siron Blang                                 | 0   | 0  | 0   |
| Bueng Simek                                 | 0   | 0  | 0   |
| Bithak                                      | 0   | 0  | 0   |
| Tutui                                       | 0   | 0  | 0   |
| Pakuk                                       | 0   | 0  | 0   |
| Pasar Lampaku                               | 0   | 0  | 0   |
| Sigapang                                    | 0   | 0  | 0   |
| Keureuweung Krueng                          | 0   | 0  | 0   |
| Keureuweung Blang                           | 0   | 0  | 0   |
| Glee Jai                                    | 0   | 0  | 0   |
| Lampakuk                                    | 0   | 0  | 0   |
| Banda Safa                                  | 0   | 0  | 0   |
| Lamtui                                      | 0   | 0  | 0   |
| Lambeugak                                   | 0   | 0  | 0   |

Lanjutan Tabel/*Continued Table 7.1*

| <b>Desa/Kelurahan<br/>Village/Kelurahan</b> | <b>Bank Umum<br/>Pemerintah<br/>Government Bank</b> | <b>Bank Umum Swasta<br/>Private Bank</b> | <b>Bank Perkreditan<br/>Rakyat (BPR)<br/>Rural Bank</b> |
|---|---|--|---|
| (1)   | (2)   | (3)                                      | (4)   |
| Lamleupung                                  | 0   | 0  | 0   |
| Cot Bayu                                    | 0   | 0  | 0   |
| Keumireu                                    | 0   | 0  | 0   |
| Lamleuot                                    | 0   | 0  | 0   |
| Leupung Baleu                               | 0   | 0  | 0   |
| Ie Alang Lamkeureumeuh                      | 0   | 0  | 0   |
| Ie Alang Mesjid                             | 0   | 0  | 0   |
| Ie Alang Dayah                              | 0   | 0  | 0   |
| Ie Alang Lamghui                            | 0   | 0  | 0   |
| Maheng                                      | 0   | 0  | 0   |
| Leupung Bruek                               | 0   | 0  | 0   |
| Lam Aling                                   | 0   | 0  | 0   |
| Lamsie                                      | 0   | 0  | 0   |
| Lampoh Raja                                 | 0   | 0  | 0   |
| Barih Lhok                                  | 0   | 0  | 0   |
| Lamkleng                                    | 0   | 0  | 0   |
| <b>Kuta Cot Glie</b>                        | <b>0</b>  | <b>0</b>                                 | <b>0</b>  |

Sumber/*Source*: Kantor Camat Kuta Cot Glie/*Kuta Cot Glie District Office*

**Tabel** 7.2  
**Table**

**Banyaknya Koperasi Aktif Menurut Menurut Desa/  
Kelurahan dan Jenis Koperasi di Kecamatan Kuta Cot Glie,  
2023**  
*Number of Cooperative by Villages/Kelurahan and Type of  
Cooperative in Kuta Cot Glie District, 2023*

| <b>Desa/Kelurahan</b><br><i>Village/Kelurahan</i> | <b>Koperasi Unit Desa (KUD)</b><br><i>Village Cooperative Unit</i> | <b>Koperasi Industri Kecil dan<br/>Kerajinan Rakyat (Kopinkra)</b><br><i>Small Industry and Citizen<br/>Handicraft Cooperative</i> |
|---|--|--|
| (1)   | (2)  | (3)  |
| Bak Sukon   | 0  | 0  |
| Siron Krueng                                      | 0  | 0  |
| Siron Blang                                       | 0  | 0  |
| Bueng Simek                                       | 0  | 0  |
| Bithak  | 0  | 0  |
| Tutui   | 0  | 0  |
| Pakuk   | 0  | 0  |
| Pasar Lampaku                                     | 0  | 0  |
| Sigapang  | 0  | 0  |
| Keureuweung Krueng                                | 0  | 0  |
| Keureuweung Blang                                 | 0  | 0  |
| Glee Jai  | 0  | 0  |
| Lampakuk  | 0  | 0  |
| Banda Safa  | 0  | 0  |
| Lamtui  | 0  | 0  |
| Lambeugak   | 0  | 0  |

Lanjutan Tabel/*Continued Table 7.2*

| <b>Desa/Kelurahan<br/>Village/Kelurahan</b> | <b>Koperasi Unit Desa (KUD)<br/>Village Cooperative Unit</b> | <b>Koperasi Industri Kecil dan<br/>Kerajinan Rakyat (Kopinkra)<br/>Small Industry and Citizen<br/>Handicraft Cooperative</b> |
|---|--|--|
| (1)   | (2)  | (3)  |
| Lamleupung                                  | 0  | 0  |
| Cot Bayu                                    | 0  | 0  |
| Keumireu                                    | 0  | 0  |
| Lamleuot                                    | 0  | 0  |
| Leupung Baleu                               | 0  | 0  |
| Ie Alang Lamkeureumeuh                      | 0  | 0  |
| Ie Alang Mesjid                             | 0  | 0  |
| Ie Alang Dayah                              | 0  | 0  |
| Ie Alang Lamghui                            | 0  | 0  |
| Maheng                                      | 0  | 0  |
| Leupung Bruek                               | 0  | 0  |
| Lam Aling                                   | 0  | 0  |
| Lamsie                                      | 0  | 0  |
| Lampoh Raja                                 | 0  | 0  |
| Barih Lhok                                  | 0  | 0  |
| Lamkleng                                    | 0  | 0  |
| <b>Kuta Cot Glie</b>                        | <b>0</b>   | <b>0</b>   |

Lanjutan Tabel/*Continued Table 7.2*

| <b>Desa/Kelurahan<br/>Village/Kelurahan</b> | <b>Koperasi Simpan Pinjam (Kospin)<br/>Savings and Loan Cooperative</b> | <b>Koperasi Lainnya<br/>Other Cooperative</b> |
|---|---|---|
| (1)   | (4)   | (5)   |
| Bak Sukon                                   | 0   | 0   |
| Siron Krueng                                | 0   | 0   |
| Siron Blang                                 | 0   | 0   |
| Bueng Simek                                 | 0   | 0   |
| Bithak                                      | 0   | 0   |
| Tutui                                       | 0   | 0   |
| Pakuk                                       | 0   | 0   |
| Pasar Lampaku                               | 0   | 0   |
| Sigapang                                    | 0   | 0   |
| Keureuweung Krueng                          | 0   | 0   |
| Keureuweung Blang                           | 0   | 0   |
| Glee Jai                                    | 0   | 0   |
| Lampakuk                                    | 0   | 0   |
| Banda Safa                                  | 0   | 0   |
| Lamtui                                      | 0   | 0   |
| Lambeugak                                   | 0   | 0   |

Lanjutan Tabel/*Continued Table 7.2*

| Desa/Kelurahan<br><i>Village/Kelurahan</i> | Koperasi Simpan Pinjam (Kospin)<br><i>Savings and Loan Cooperative</i> | Koperasi Lainnya<br><i>Other Cooperative</i> |
|--|--|--|
| (1)  | (4)  | (5)  |
| Lamleupung                                 | 0  | 0  |
| Cot Bayu                                   | 0  | 0  |
| Keumireu                                   | 0  | 0  |
| Lamleuot                                   | 0  | 0  |
| Leupung Baleu                              | 0  | 0  |
| Ie Alang Lamkeureumeuh                     | 0  | 0  |
| Ie Alang Mesjid                            | 0  | 0  |
| Ie Alang Dayah                             | 0  | 0  |
| Ie Alang Lamghui                           | 0  | 0  |
| Maheng                                     | 0  | 0  |
| Leupung Bruek                              | 0  | 0  |
| Lam Aling                                  | 0  | 0  |
| Lamsie                                     | 0  | 0  |
| Lampoh Raja                                | 0  | 0  |
| Barih Lhok                                 | 0  | 0  |
| Lamkleng                                   | 0  | 0  |
| <b>Kuta Cot Glie</b>                       | <b>0</b>   | <b>0</b>                                     |

Sumber/*Source*: Kantor Camat Kuta Cot Glie/*Kuta Cot Glie District Office*

**Tabel 7.3**  
**Table**

**Banyaknya Sarana Perdagangan Menurut Desa/Kelurahan dan Jenis Sarana Perdagangan di Kecamatan Kuta Cot Glie, 2023**  
**Number of Trade Facilities by Villages/Kelurahan and Type of Trade Facilities in Kuta Cot Glie District, 2023**

| Desa/Kelurahan<br><i>Village/Kelurahan</i> | Kelompok Pertokoan<br><i>Shopping Complexs</i> | Pasar dengan<br>Bangunan Permanen<br><i>Markets in Permanent<br/>Building</i> | Pasar dengan<br>Bangunan Semi<br>Permanen<br><i>Market in Semi<br/>Permanent Building</i> |
|--|--|---|---|
| (1)  | (2)  | (3)   | (4)   |
| Bak Sukon                                  | 0  | 0   | 0   |
| Siron Krueng                               | 0  | 0   | 0   |
| Siron Blang                                | 0  | 0   | 0   |
| Bueng Simek                                | 0  | 0   | 0   |
| Bithak                                     | 0  | 0   | 0   |
| Tutui                                      | 0  | 0   | 0   |
| Pakuk                                      | 0  | 0   | 0   |
| Pasar Lampaku                              | 0  | 0   | 0   |
| Sigapang                                   | 0  | 0   | 0   |
| Keureuweung Krueng                         | 0  | 0   | 0   |
| Keureuweung Blang                          | 0  | 0   | 0   |
| Glee Jai                                   | 0  | 0   | 0   |
| Lampakuk                                   | 0  | 0   | 0   |
| Banda Safa                                 | 0  | 0   | 0   |
| Lamtui                                     | 0  | 0   | 1   |
| Lambeugak                                  | 0  | 0   | 0   |

Lanjutan Tabel/*Continued Table 7.3*

| <b>Desa/Kelurahan<br/>Village/Kelurahan</b> | <b>Kelompok Pertokoan<br/>Shopping Complexs</b> | <b>Pasar dengan<br/>Bangunan Permanen<br/>Markets in Permanent<br/>Building</b> | <b>Pasar dengan<br/>Bangunan Semi<br/>Permanen<br/>Market in Semi<br/>Permanent Building</b> |
|---|---|---|--|
| (1)   | (2)   | (3)   | (4)  |
| Lamleupung                                  | 0   | 0   | 0  |
| Cot Bayu                                    | 0   | 0   | 0  |
| Keumireu                                    | 0   | 0   | 1  |
| Lamleuot                                    | 0   | 0   | 0  |
| Leupung Baleu                               | 0   | 0   | 0  |
| Ie Alang Lamkeureumeuh                      | 0   | 0   | 0  |
| Ie Alang Mesjid                             | 0   | 0   | 0  |
| Ie Alang Dayah                              | 0   | 0   | 0  |
| Ie Alang Lamghui                            | 0   | 0   | 0  |
| Maheng                                      | 0   | 0   | 0  |
| Leupung Bruek                               | 0   | 0   | 0  |
| Lam Aling                                   | 0   | 0   | 0  |
| Lamsie                                      | 0   | 0   | 0  |
| Lampoh Raja                                 | 0   | 0   | 0  |
| Barih Lhok                                  | 0   | 0   | 0  |
| Lamkleng                                    | 0   | 0   | 0  |
| <b>Kuta Cot Glie</b>                        | <b>0</b>  | <b>0</b>  | <b>2</b>   |



Lanjutan Tabel/Continued Table 7.3

| <b>Desa/Kelurahan<br/>Village/Kelurahan</b> | <b>Pasar tanpa<br/>Bangunan<br/>Market without<br/>Permanent Building</b> | <b>Mini Market/<br/>Swalayan/<br/>Supermarket<br/>Mini Market/Swalayan/<br/>Supermarket</b> | <b>Restoran/<br/>Rumah Makan<br/>Restaurant/<br/>Food Stall</b> |
|---|---|---|---|
| (1)   | (5)   | (6)   | (7)   |
| Bak Sukon                                   | 0   | 0   | 0   |
| Siron Krueng                                | 0   | 0   | 0   |
| Siron Blang                                 | 0   | 0   | 0   |
| Bueng Simek                                 | 0   | 0   | 0   |
| Bithak                                      | 0   | 0   | 0   |
| Tutui                                       | 0   | 0   | 0   |
| Pakuk                                       | 0   | 0   | 0   |
| Pasar Lampaku                               | 0   | 0   | 0   |
| Sigapang                                    | 0   | 0   | 0   |
| Keureuweung Krueng                          | 0   | 0   | 0   |
| Keureuweung Blang                           | 0   | 0   | 0   |
| Glee Jai                                    | 0   | 0   | 0   |
| Lampakuk                                    | 0   | 0   | 0   |
| Banda Safa                                  | 0   | 0   | 0   |
| Lamtui                                      | 0   | 0   | 0   |
| Lambeugak                                   | 0   | 0   | 0   |

Lanjutan Tabel/*Continued Table 7.3*

| Desa/Kelurahan<br><i>Village/Kelurahan</i> | Pasar tanpa<br>Bangunan<br><i>Market without<br/>Permanent Building</i> | Mini Market/<br>Swalayan/<br>Supermarket<br><i>Mini Market/Swalayan/<br/>Supermarket</i> | Restoran/<br>Rumah Makan<br><i>Restaurant/<br/>Food Stall</i> |
|--|---|--|---|
| (1)  | (5)   | (6)  | (7)   |
| Lamleupung                                 | 0   | 0  | 2   |
| Cot Bayu                                   | 0   | 0  | 0   |
| Keumireu                                   | 0   | 0  | 1   |
| Lamleuot                                   | 0   | 0  | 0   |
| Leupung Baleu                              | 0   | 0  | 0   |
| Ie Alang Lamkeureumeuh                     | 0   | 0  | 0   |
| Ie Alang Mesjid                            | 0   | 0  | 0   |
| Ie Alang Dayah                             | 0   | 0  | 0   |
| Ie Alang Lamghui                           | 0   | 0  | 0   |
| Maheng                                     | 0   | 0  | 0   |
| Leupung Bruek                              | 0   | 0  | 0   |
| Lam Aling                                  | 0   | 0  | 0   |
| Lamsie                                     | 0   | 0  | 0   |
| Lampoh Raja                                | 0   | 0  | 0   |
| Barih Lhok                                 | 0   | 0  | 0   |
| Lamkleng                                   | 0   | 0  | 0   |
| <b>Kuta Cot Glie</b>                       | <b>0</b>  | <b>0</b>   | <b>3</b>  |

Sumber/*Source*: Kantor Camat Kuta Cot Glie/*Kuta Cot Glie District Office*

**DAFTAR PUSTAKA/BIBLIOGRAPHY**

- Badan Pusat Statistik Kabupaten Aceh Besar. 2024. *Kabupaten Aceh Besar Dalam Angka 2024*. Aceh Besar: Badan Pusat Statistik Kabupaten Aceh Besar.
- Bupati Aceh Besar. 2022. *Keputusan Bupati Aceh Besar Nomor 429 Tahun 2022 Tentang Penetapan Kategori Puskesmas di kabupaten Aceh Besar*. Aceh Besar: Bupati Aceh Besar.
- Dinas Kependudukan dan Catatan Sipil Kabupaten Aceh Besar. 2023. *Data Agregat Kependudukan Semester 2 2023 Kabupaten Aceh Besar*. Aceh Besar: Dinas Kependudukan dan Catatan Sipil Kabupaten Aceh Besar.
- Dinas Kesehatan Kabupaten Aceh Besar. 2024. *Profil Kesehatan Kabupaten Aceh Besar Tahun 2024*. Aceh Besar: Dinas Kesehatan Kabupaten Aceh Besar
- Direktorat Jenderal Hortikultura & Badan Pusat Statistik. 2022. *Pedoman Statistik Pertanian Hortikultura (SPH)*. Jakarta: Kementerian Pertanian.
- Direktorat Statistik Ketahanan Sosial. 2021. *Buku 3: Konsep dan Definisi Podes 2021*. Jakarta: Badan Pusat Statistik.





**BerAKHLAK**

Berorientasi Pelayanan Akuntabel Kompeten  
Harmonis Loyal Adaptif Kolaboratif

# DATA

## Mencerdaskan Bangsa

»»—————*Enlighten The Nation*—————««



**BADAN PUSAT STATISTIK  
KABUPATEN ACEH BESAR**  
*BPS-Statistics Aceh Besar Regency*

Jl. Jenderal Sudirman No.7, Kota Jantho,  
23951 Telp/Fax: (0651) 92177  
E-mail: [bps1108@bps.go.id](mailto:bps1108@bps.go.id)  
Website: [acehbesarkab.bps.go.id](http://acehbesarkab.bps.go.id)