

KECAMATAN PANGURURAN DALAM ANGKA

PANGURURAN SUBDISTRICT IN FIGURES 2023



KECAMATAN PANGURURAN DALAM ANGKA

PANGURURAN SUBDISTRICT IN FIGURES 2023



**BADAN PUSAT STATISTIK
KABUPATEN SAMOSIR**
BPS-Statistics of Samosir Regency

KECAMATAN PANGURURAN DALAM ANGKA
PANGURURAN Subdistrict in Figures
2023

No. Publikasi/ *Publication Number*: 12170.2310

Katalog / *Catalog*: 1102001.1217060

Ukuran Buku/ *Book Size*: 14,8 cm x 21 cm

Jumlah Halaman/ *Number of Pages*: ... + ... hal/ *pages*

Naskah/ *Manuscript*:

BPS Kabupaten Samosir

BPS-Statistics of Samosir Regency

Penyunting/ *Editor*:

BPS Kabupaten Samosir

BPS-Statistics of Samosir Regency

Desain Kover/ *Cover Design*:

Tim Integrasi Pengolahan dan Diseminasi Statistik

Team of Integration Processing and Statistics Dissemination

Ilustrasi Kover/ *Cover Illustration*:

Pemukiman/ *settlement*

Diterbitkan oleh/ *Published by*:

©BPS Kabupaten Samosir/ *BPS-Statistics of Samosir Regency*

Dicetak oleh/ *Printed by*:

CV. Rilis Grafika

Dilarang mengumumkan, mendistribusikan, mengomunikasikan, dan/atau menggandakan sebagian atau seluruh isi buku ini untuk tujuan komersil tanpa izin tertulis dari Badan Pusat Statistik Kabupaten Samosir

Prohibited to announce, distribute, communicate, and/or copy part or all of this book for commercial purpose without permission from BPS-Statistics Indonesia of Samosir Regency

TIM PENYUSUN / *TEAM MEMBERS*

Pengarah / Director

Freddy Situngkir, S.Si., M.Si.

Penanggung Jawab / Persons in Charge

Freddy Situngkir, S.Si., M.Si.

Penyunting / Editors

Wivo Prawiska Sinaga, SST.

Pengolah Data dan Penulis Naskah / Data Processor and Writers

Surya Ningsih Ritonga, A.Md.

Penata Letak / Layout Designers

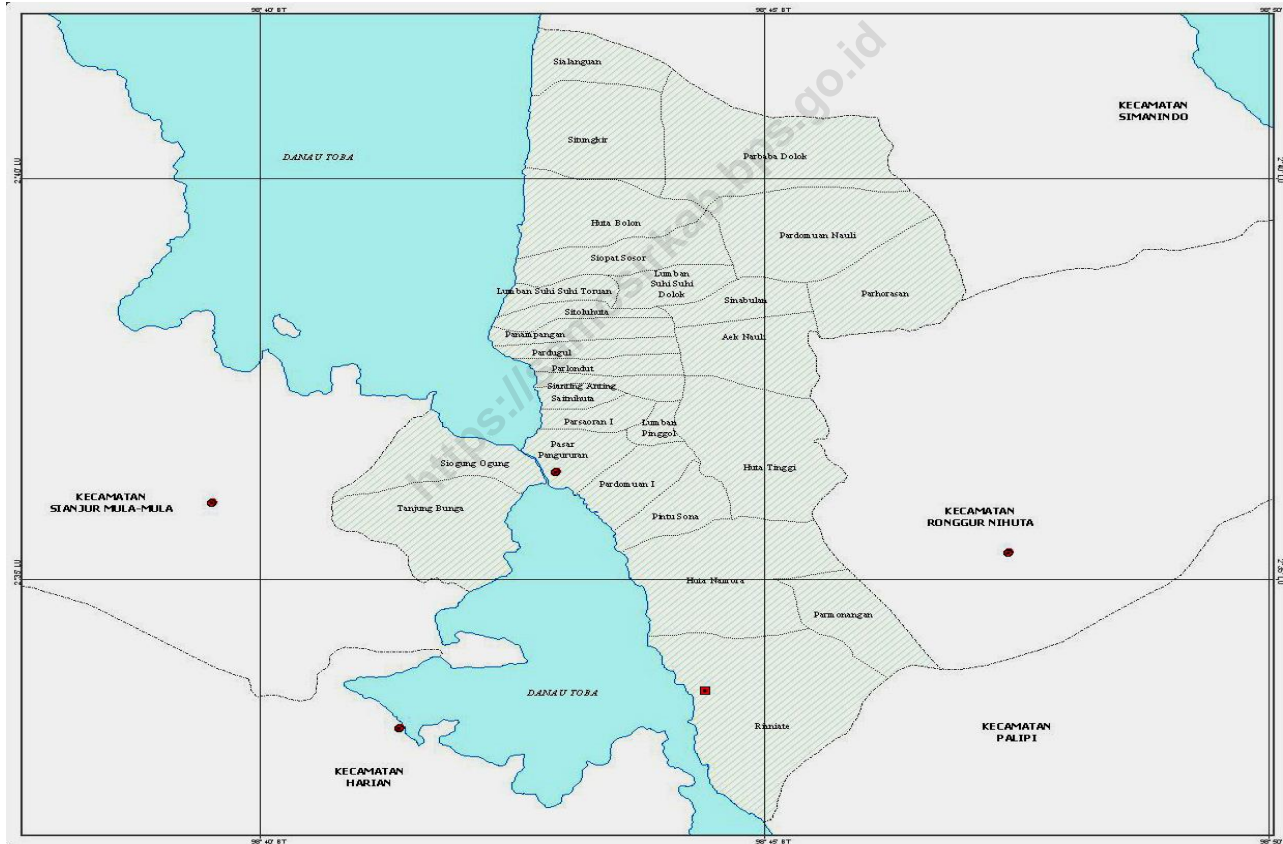
Nancy Nenna Ibella Simarmata, S.Tr.Stat.

Sandro E. Irwansyah Pasaribu, S.Tr.Stat.

KONTRIBUTOR DATA/*DATA CONTRIBUTORS*

1. Kementerian Agama/*Ministry of Religious Affair*
2. Kementerian Pendidikan dan Kebudayaan/*Ministry of Education and Culture*
3. Badan Meteorologi Klimatologi dan Geofisika/*Meteorological, Climatology, and Geophysical Agency*
4. Badan Pusat Statistik/*BPS-Statistics Indonesia*
5. Dinas Kependudukan dan Catatan Sipil Kabupaten Samosir/*Demography and Civil Registration Service Office of Samosir Regency*
6. Dinas Kesehatan Kabupaten Samosir/*Health Office of Samosir Regency*
7. Dinas Ketahanan Pangan dan Pertanian/*Food Security and Agriculture Office of Samosir Regency*
8. Dinas Pariwisata Kabupaten Samosir/*Tourism Office of Samosir Regency*
9. Dinas Perhubungan Kabupaten Samosir/*Transportation Office of Samosir Regency*
10. Dinas Koperasi, Usaha Mikro, Kecil, dan Menengah, Tenaga Kerja, Perindustrian dan Perdagangan Kabupaten Samosir/*Cooperative, Mikro, Small, and Medium Enterprises, Manpower, Industry and Trade Office of Samosir Regency*

PETA KECAMATAN PANGURURAN



KEPALA BPS KABUPATEN SAMOSIR
CHIEF STATISTICAN OF SAMOSIR REGENCY



FREDDY SITUNGKIR, S.Si.,M.Si.



KATA PENGANTAR

Dengan memanjatkan puji syukur ke hadirat Tuhan Yang Maha Kuasa, Badan Pusat Statistik (BPS) Kabupaten Samsir telah dapat menyelesaikan publikasi statistik tahunan “**KECAMATAN PANGURURAN DALAM ANGKA 2023**”.

Publikasi ini memuat data dan informasi statistik tentang keadaan geografi dan iklim, pemerintahan, penduduk, sosial, pertanian, perdagangan, perhubungan dan komunikasi Kecamatan Pangururan yang sangat diperlukan dalam perencanaan pembangunan regional di Kecamatan Pangururan.

Sumber data dan informasi statistik yang disajikan dalam publikasi ini bersumber dari data primer tahun 2022 hasil kegiatan pengumpulan data secara rutin, survei, dan sensus yang dilaksanakan oleh BPS, dan data sekunder yang dihimpun dan dikelola oleh instansi pemerintah maupun swasta di Kecamatan Pangururan.

Akhirnya, saran dan kritik dari pengguna publikasi ini sangat diharapkan untuk penyempurnaan di masa yang akan datang.

Pangururan, September 2023

Kepala Badan Pusat Statistik
Kabupaten Samsir,

Freddy Situngkir, S.Si. M.Si.

NIP 19720106 199412 1 001



PREFACE

*By blessing of God, BPS-Statistics of Samosir Regency has completed the annual statistical publication “**PANGURURAN SUBDISTRICT IN FIGURES 2023**”.*

This publication contains of data and statistical information about geography and climate, government, population, social, agriculture, trade, transport and communication, in Pangururan Subdistrict that important for regional development planning in Pangururan Subdistrict.

The sources of data and statistical information presented in this publication are primary data in 2022, data of survey and census conducted by BPS, and secondary data collected and managed by the government and private agencies in Pangururan Subdistrict.

Finally, we are kindly welcome for any suggestions and criticisms to improve the contents of future publication.

Pangururan, September 2023

*Chief Statistician of
Samosir Regency*

Freddy Situngkir, S.Si. M.Si.

NIP 19720106 199412 1 001

DAFTAR ISI / CONTENTS

Peta Kecamatan Pangururan	vii
Kata pengantar.....	xi
DAFTAR ISI / CONTENTS.....	v
Daftar Tabel / List of Tables	viii
Daftar Gambar / List of Figures.....	xv
Daftar Lampiran / List of Appendix	xvi
PENJELASAN UMUM/EXPLANATORY NOTES	xvii
Daftar SINGKATAN/LIST OF ABBREVIATION	xix
bab 1 Geografi dan Iklim / Geography and Climate.....	1
1.1 Keadaan Geografi / Geography Condition.....	8
BAB 2 Pemerintahan / Government.....	11
1.1 Wilayah Administratif / Administrative Are....	Error! Bookmark not defined.
1.2 Sumber Daya Manusia / Human Resources.....	17
1.2.1 Jumlah Pegawai Negeri Sipil Menurut Pemerintah Daerah dan Jenis Kelamin (orang), 2022 <i>Number of Civil Servant by Local Government and Sex (persons), 2022</i>	17
1.2.2 Jumlah Pegawai Negeri Sipil Pemerintah Daerah Kecamatan Pangururan Menurut Tingkat Pendidikan dan Jenis Kelamin (orang), 2022 <i>Number of Civil Servant of Pangururan Subdistrict Government by Educational Level and Sex (persons), 2022</i>	18
BAB 3 Penduduk / Population	19
BAB 4 Sosial dan Kesejahteraan Rakyat / <i>Social and Welfare</i>	27
BAB 4	32
4.1 Pendidikan / Education	32
4.2 Kesehatan/ Health	36
4.3 Agama dan Sosial Lainnya / Religion and Other Social Affair	39

BAB 5 Pertanian / Agriculture	49
BAB 5.....	54
5.1 Luas Panen Tanaman Sayuran Menurut Jenis Tanaman di Kecamatan Pangururan (ha), 2019 – 2022 Harvested Area of Vegetables by Kind of Plant in Pangururan Subdistrict (ha), 2019 – 2022	54
5.2 Produksi Tanaman Sayuran Menurut Jenis Tanaman di Kecamatan Pangururan (kuintal), 2019 – 2022 Production of Vegetables by Kind of Plant in Pangururan Subdistrict (quintal), 2019 – 2022 ...	55
5.3 Luas Panen Tanaman Biofarmaka Menurut Jenis Tanaman di Kecamatan Pangururan (m ²), 2019 – 2022 Harvested Area of Madical Plant by Kind of Plant in Pangururan Subdistrict (m ²), 2019 – 2022.....	56
5.4 Produksi Tanaman Biofarmaka Menurut Jenis Tanaman di Kecamatan Pangururan (kg), 2019 – 2022 Production of Madical Plant by Kind of Plant in Pangururan Subdistrict (kg), 2019 – 2022	57
5.5 Luas Panen Tanaman Hias Menurut Jenis Tanaman di Kecamatan Pangururan (m ²), 2019 – 2022 Harvested Area of Ornamental Plants by Kind of Plant in Pangururan Subdistrict (m ²), 2019 – 2022	58
5.6 Produksi Tanaman Hias Menurut Jenis Tanaman di Kecamatan Pangururan (tangkai), 2019 – 2022 Production of Ornamental Plants by Kind of Plant in Pangururan Subdistrict (stalks), 2019 – 2022	59
5.7 Produksi Buah-buahan dan Sayuran Tahunan Menurut Jenis Tanaman di Kecamatan Pangururan (kuintal), 2019 – 2022 Production of Annual Fruits and Vegetables by Kind of Plant in Pangururan Subdistrict (quintal), 2019 – 2022	60
bab 6 Pariwisata, Transportasi, dan Komunikasi / <i>Tourism, Transportation and Communication</i>	62
BAB 6.....	66

6.1	Jumlah Sarana Akomodasi Menurut Desa/Kelurahan dan Jenis Akomodasi di Kecamatan Pangururan, 2022	66
	Number of Accomodation Facilities by Villages/Kelurahan and Type of Accomodation in Pangururan Subdistrict, 2022	66
6.2	Jumlah Sarana Akomodasi Menurut Desa/Kelurahan dan Jenis Akomodasi di Kecamatan Pangururan, 2022 Number of Accomodation Facilities by Villages/Kelurahan and Type of Accomodation in Pangururan Subdistrict, 2022	67
6.3	Prasarana dan Sarana Transportasi Antar Desa/Kelurahan Menurut Desa/Kelurahan di Kecamatan Pangururan, 2022 Inter-Villages/Kelurahan Transportation Infrastructure and Facilities by Villages/Kelurahan in Pangururan Subdistrict, 2022	68
6.4	Lanjutan / Continued	69
bab 7 Perbankan, Koperasi, dan Perdagangan / <i>Banking, Cooperative, and Trade</i>		71
BAB 7.....		73
7.1	Banyaknya Sarana Lembaga Keuangan Yang Beroperasi Menurut Desa/Kelurahan dan Jenisnya, 2021 Number of Financial Institution Facilities that Operate by Village / Kelurahan and Types, 2021	73
7.2	Banyaknya Koperasi yang Masih Aktif Menurut Desa/Kelurahan dan Jenis Koperasi di Kecamatan Pangururan, 2022 Number of Cooperatives that are Still Active by Village / Kelurahan and Type of Cooperative in Pangururan Subdistrict, 2022.....	74
7.2	Lanjutan / Continued	76
7.3	Banyaknya Sarana Lembaga Keuangan Yang Beroperasi Menurut Desa/Kelurahan dan Jenisnya, 2021 Number of Financial Institution Facilities that Operate by Village / Kelurahan and Types, 2021	78
7.3	Lanjutan / Continued	79

DAFTAR TABEL / LIST OF TABLES

1.1.1	Luas Daerah dan Jumlah Pulau Menurut Kelurahan/Desa, 2021 <i>Total Area and Number of Islands by Kelurahan/Village, 2021</i>	8
1.1.2	Letak dan Geografis Kecamatan, 2021 <i>Location and Geography of Subdistrict, 2021</i>	Error! Bookmark not defined.
1.1.3	Jarak Kantor Kepala Desa ke Ibukota Kecamatan dan Alat Angkutan Menurut Desa di Kecamatan, 2021 <i>The Distance from Village Chief Office to Subdistrict City and Transportation Mode by Village in Subdistrict, 2021</i>	9
2.1	Banyaknya Dusun dan Lingkungan Menurut Desa, 2021 <i>Number of Sub Village and Suburban by Village, 2021</i>	16
2.2	Banyaknya Pegawai Negeri Sipil (PNS) Pada Kantor Camat Menurut Tingkat Pendidikan dan Jenis Kelamin (orang), 2021 <i>Number of Civil Servant in Subdistrict Office by Education Level and Sex (persons), 2021</i>	17
2.3	Banyaknya Pegawai Negeri Sipil (PNS) Pada Kantor Camat Menurut Golongan Pangkat dan Jenis Kelamin (orang), 2021 <i>Number of Civil Servant in Subdistrict Office by Type of Rank and Sex (persons), 2021</i>	18
2.4	Besarnya Pokok Penetapan dan Realisasi Penerimaan Pajak Bumi dan Bangunan (PBB) menurut Desa/Kelurahan (Rupiah), 2021 <i>Number of Fixed Target and Realization of Land and Building Tax Revenue by Village/Suburban, 2021</i>	Error! Bookmark not defined.
2.5	Target dan Realisasi Pendapatan Asli Daerah (PAD) menurut Jenis Penerimaan (rupiah), 2021 <i>Target and Realization Revenue by The Kind of Revenue, 2021</i>	Error! Bookmark not defined.
3.1	Penduduk, dan Laju Pertumbuhan Penduduk Menurut Desa, 2021 <i>Population and Population Growth Rate by Village, 2021</i>	24
3.2	Luas Wilayah, Persentase Penduduk, dan Kepadatan Penduduk Menurut Desa, 2021 <i>Area, Percentage of Total Population and Population Density by Village, 2021</i>	26
3.3	Penduduk Menurut Jenis Kelamin, Rasio Jenis Kelamin dan Desa (jiwa), 2021 <i>Population by Sex, Sex Ratio and Village (persons), 2021</i>	Error! Bookmark not defined.
3.4	Banyaknya Penduduk Menurut Jenis Kelamin dan Kelompok Umur, 2020 <i>Number of Population by Gender and Age Group, 2020</i>	Error! Bookmark not defined.

- 4.1.1 Jumlah Sarana Pendidikan Menurut Desa/Kelurahan dan Jenjang Pendidikan, 2019-2021 *Number of Education Facilities by Village / Kelurahan and Level of Education, 2019- 2021* 32
- 4.1.2 Banyaknya Sekolah Dasar (SD) Menurut Desa/Kelurahan, 2021 *Number of Elementary Schools (SD) by Village / Kelurahan, 2021* 33
- 4.1.3 Banyaknya Madrasah Ibtidaiyah (MI) Menurut Desa/Kelurahan, 2021 *Number of Madrasah Ibtidaiyah (MI) by Village / Kelurahan, 2021* 34
- 4.1.4 Banyaknya Sekolah Menengah Pertama (SMP) Menurut Desa/Kelurahan, 2021 *Number of Junior High Schools (SMP) by Village / Kelurahan, 2021* 35
- 4.1.5 Banyaknya Madrasah Tsanawiyah (MTs) Menurut Desa/Kelurahan, 2021 *Number of Madrasah Tsanawiyah (MTs) by Village / Kelurahan, 2021* **Error! Bookmark not defined.**
- 4.1.6 Banyaknya Sekolah Menengah Atas (SMA) Menurut Desa/Kelurahan, 2021 *Number of Senior High Schools (SMA) by Village / Kelurahan, 2021* **Error! Bookmark not defined.**
- 4.1.7 Banyaknya Madrasah Aliyah (MA) Menurut Desa/Kelurahan, 2021 *Banyaknya Madrasah Aliyah (MA) Menurut Desa/Kelurahan, 2021* **Error! Bookmark not defined.**
- 4.1.8 Banyaknya Sekolah Menengah Kejuruan (SMK) Menurut Desa/Kelurahan, 2021 *Number of Vocational High Schools (SMK) by Village / Kelurahan, 2021* **Error! Bookmark not defined.**
- 4.1.9 Banyaknya Akademi/Perguruan Tinggi Menurut Desa/Kelurahan, 2021 *Number of Colleges / Universities by Village / Kelurahan, 2021* **Error! Bookmark not defined.**
- 4.1.10 Kemudahan Untuk Mencapai Sarana Pendidikan Terdekat Bagi Desa/Kelurahan yang Tidak ada Sarana Pendidikan Menurut Desa/Kelurahan dan Jenjang Pendidikan, 2021 *Ease of Reaching Nearest Educational Facilities for Villages / Kelurahan with No Educational Facilities by Village / Kelurahan and Level of Education, 2021***Error! Bookmark not defined.**
- 4.1.11 Banyaknya Guru Pada Sekolah Dasar (SD) Negeri dan Swasta Menurut Desa/Kelurahan (orang), 2021 *Number of Teachers in State and Private Primary School by Village / Kelurahan (persons), 2021***Error! Bookmark not defined.**

- 4.1.12 Banyaknya Murid Pada Sekolah Dasar (SD) Negeri dan Swasta Menurut Desa/Kelurahan (orang), 2021 *Number of Pupils in State and Private Primary School by Village / Kelurahan (persons), 2021***Error! Bookmark not defined.**
- 4.1.13 Banyaknya Murid Sekolah Dasar (SD) Menurut Kelas dan Desa/Kelurahan (orang), 2021 *Number of Pupils in Primary School by Class and Village / Kelurahan (persons), 2021* **Error! Bookmark not defined.**
- 4.1.14 Banyaknya Sekolah Lanjutan Tingkat Pertama (SLTP) Negeri dan Swasta Menurut Desa/Kelurahan (unit), 2021 *Number of State and Private Junior High School by Village / Kelurahan (), 2021***Error! Bookmark not defined.**
- 4.1.15 Banyaknya Guru Pada Sekolah Lanjutan Tingkat Pertama (SLTP) Negeri dan Swasta Menurut Desa/Kelurahan (orang), 2021 *Number of Teachers in State and Private Junior High School by Village / Kelurahan (persons), 2021* **Error! Bookmark not defined.**
- 4.1.16 Banyaknya Murid Pada Sekolah Lanjutan Tingkat Pertama (SLTP) Negeri dan Swasta Menurut Desa/Kelurahan (orang), 2021 *Number of Pupils in State and Private Junior High School by Village / Kelurahan (persons), 2021* **Error! Bookmark not defined.**
- 4.1.17 Banyaknya Murid Sekolah Lanjutan Tingkat Pertama (SLTP) Menurut Kelas dan Desa/Kelurahan (orang), 2021 *Number of Pupils in Junior High School by Class and Village / Kelurahan (persons), 2021***Error! Bookmark not defined.**
- 4.2.1 Jumlah Desa¹/Kelurahan Yang Memiliki Sarana Kesehatan Menurut Kelurahan/Desa, 2019-2021 36
- 4.2.2 Jumlah Tenaga Kesehatan Menurut Kelurahan/Desa, 2021 38
- 4.2.3 Jumlah Rumah Sakit Umum, Rumah Sakit Khusus, Rumah Sakit/Rumah Sakit Bersalin, Puskesmas, Klinik/Balai Kesehatan, Posyandu, dan Polindes Menurut Kelurahan/Desa, 2019-2021 *Number of General Hospital, Special Hospital, Maternity Hospital and Public Health Center, Medical Clinic, Integrated Service Post, Village Maternity Cottage by Kelurahan/Village, 2019-2021* **Error! Bookmark not defined.**
- 4.2.4 Banyaknya Sarana Kesehatan Menurut Desa/Kelurahan dan Jenis Sarana Kesehatan, 2021 *Number of Health Facilities by Village / Kelurahan and Type of Health Facilities, 2021* **Error! Bookmark not defined.**

4.2.5	Kemudahan Mencapai Sarana Kesehatan Terdekat Bagi Desa/Kelurahan yang Tidak ada Sarana Kesehatan Menurut Desa/Kelurahan dan Jenis Sarana Kesehatan, 2021 <i>Ease of Reaching Nearest Health Facilities for Villages / Kelurahan with No Health Facilities by Village / Kelurahan and Type of Health Facilities, 2021</i>	Error! Bookmark not defined.
4.2.6	Banyaknya Warga Penderita Gizi Buruk Menurut Desa/Kelurahan, 2017 dan 2019 <i>Number of People with Malnutrition by Village / Kelurahan, 2017 and 2019</i>	Error! Bookmark not defined.
4.2.7	Banyaknya Pasangan Usia Subur (PUS) Menurut Jenis Alat Kontrasepsi yang digunakan dan Desa (pasangan), 2021 <i>Number of Fertile Age Couple by Type of Contraceptive Used and Village (couple), 2021</i>	Error! Bookmark not defined.
4.3.1	Jumlah Tempat Peribadatan Menurut Kelurahan/Desa, 2020 <i>Number of Places of Worship by Kelurahan/Village, 2020</i>	39
4.3.2	Banyaknya Kejadian Bencana Alam Menurut Desa/Kelurahan dan Jenis Bencana Alam, 2021 <i>Number of Natural Disaster Events by Village / Kelurahan and Type of Natural Disasters, 2021</i>	40
4.3.3	Banyaknya Korban Jiwa Akibat Bencana Alam Menurut Desa/Kelurahan dan Jenis Bencana Alam, 2021 <i>Number of Casualties Due to Natural Disasters by Village / Kelurahan and Type of Natural Disasters, 2021</i>	43
4.3.4	Keberadaan Fasilitas/Upaya Antisipasi/Mitigasi Bencana Alam Menurut Desa/Kelurahan, 2021 <i>Existence of Facilities / Efforts to Anticipate / Mitigate Natural Disasters by Village / Kelurahan, 2021</i>	46
4.3.5	Banyaknya Embung Desa Menurut Desa/Kelurahan, 2019-2021 <i>Number of Village Embungs by Village / Kelurahan, 2019-2021</i>	Error! Bookmark not defined.
4.3.6	Banyaknya Desa/Kelurahan yang Memiliki Kelompok Kegiatan Olahraga Menurut Jenis Olahraga dan Ketersediaan Fasilitas/Lapangan Olahraga, 2021 <i>Number of Villages / Kelurahan that Have Sports Activity Groups by Type of Sports and Availability of Sports Facilities / Fields, 2021</i>	48
5.1.1	Luas Panen Tanaman Sayuran Menurut Kelurahan/Desa dan Jenis Tanaman (ha), 2020 dan 2021 <i>Harvested Area of Vegetables by Kelurahan/Village and Kind of Plant (ha), 2020 and 2021</i>	54
5.1.2	Produksi Tanaman Sayuran Menurut Kelurahan/Desa dan Jenis Tanaman (kw), 2020 dan 2021 <i>Production of Vegetables by Kelurahan/Village and Kind of Plant (qui), 2020 and 2021</i>	55

- 5.1.3 Luas Panen Tanaman Sayuran dan Buah-Buahan Semusim Menurut Jenis Tanaman (ha), 2018-2021 *Harvested Area of Seasonal Vegetables by Subdistrict and Kind of Plant (ha), 2018-2021* **Error! Bookmark not defined.**
- 5.1.4 Produksi Tanaman Sayuran dan Buah-Buahan Semusim Menurut Jenis Tanaman (ton), 2018-2021 *Production of Seasonal Vegetables by Subdistrict and Kind of Plant (ton), 2018-2021* **Error! Bookmark not defined.**
- 5.1.5 Luas Panen Tanaman Biofarmaka Menurut Kelurahan/Desa dan Jenis Tanaman (m²), 2020 dan 2021 *Harvested Area of Madical Plant by Kelurahan/Village and Kind of Plant in Samosir Regency (m²), 2020 and 2021* 56
- 5.1.6 Produksi Tanaman Biofarmaka Menurut Kelurahan/Desa Jenis Tanaman (kg), 2020 dan 2021 *Production of Madical Plant by Kelurahan/Village and Kind of Plant (kg), 2020 and 2021* 57
- 5.1.7 Luas Panen Tanaman Biofarmaka Menurut Jenis Tanaman (m²), 2019-2021 *Harvested Area of Medicinal Plants by Kind of Plant (m²), 2019-2021* **Error! Bookmark not defined.**
- 5.1.8 Produksi Tanaman Biofarmaka Menurut Jenis Tanaman (kg), 2019-2021 *Production of Medicinal Plants by Kind of Plant (kg), 2019-2021* **Error! Bookmark not defined.**
- 5.1.9 Luas Panen Tanaman Hias Menurut Kelurahan/Desa dan Jenis Tanaman (m²), 2020 dan 2021 *Harvested Area of Ornamental Plants by Kelurahan/Desa and Kind of Plant (m²), 2020 and 2021* 58
- 5.1.10 Produksi Tanaman Hias Menurut Kelurahan/Desa dan Jenis Tanaman (tangkai), 2020 dan 2021 *Production of Ornamental Plants by Kelurahan/Village and Kind of Plant (stalks), 2020 and 2021* 59
- 5.1.11 Luas Panen Tanaman Hias Menurut Jenis Tanaman (m²), 2018-2021 *Harvested Area of Ornamental Plants by Kind of Plant (m²), 2018-2021* **Error! Bookmark not defined.**
- 5.1.12 Produksi Tanaman Hias Menurut Jenis Tanaman (tangkai), 2018-2021 *Production of Ornamental Plants by Kind of Plant (stalks), 2018-2021* **Error! Bookmark not defined.**
- 5.1.13 Luas Panen Buah-buahan Menurut Jenis Tanaman Menurut Kelurahan/Desa (pohon/rumpun), 2020 dan 2021 *Harvested Area of Fruits by Kind of Plant by Kelurahan/Village (trees/clump), 2020 and 2021* **Error! Bookmark not defined.**

- 5.1.14 **Produksi Buah-buahan Menurut Jenis Tanaman Menurut Kelurahan/Desa (kw), 2020 dan 2021** *Production of Fruits by Kind of Plant by Kelurahan/Village (qui), 2020 and 2021* 60
- 5.1.15 **Produksi Buah-buahan dan Sayuran Tahunan Menurut Jenis Tanaman (ton), 2018-2021** *Production of Fruits by Kind of Plant (ton), 2018-2021* **Error! Bookmark not defined.**
- 5.2.1 **Luas Areal Tanaman Perkebunan Menurut Kelurahan/Desa dan Jenis Tanaman (ha), 2020 dan 2021** *Planted Area of Estate Crops by Kelurahan/Village and Type of Crops (ha), 2020 and 2021* **Error! Bookmark not defined.**
- 5.2.2 **Produksi Tanaman Perkebunan Menurut Kelurahan/Desa dan Jenis Tanaman (ton), 2020 dan 2021** *Production of Estate Crops by Kelurahan/Village and Type of Crops (ton), 2020 and 2021* **Error! Bookmark not defined.**
- 6.1 Jumlah Rumah Makan/Restoran Menurut Kelurahan/Desa, 2016-2019
Number of Restaurants by Kelurahan/Village, 2016-2019 67
- 6.2 Daftar Objek Wisata, 2019 *List of Tourism Object, 2019* **Error! Bookmark not defined.**
- 6.3 Jumlah Menara dan Operator Layanan Komunikasi Telepon Seluler Serta Kondisi Sinyal Telepon Seluler Menurut Desa/Kelurahan, 2021
Number of Towers and Cellular Telephone Communication Service Operators and Cellular Phone Signal Conditions by Village / Kelurahan, 2021 68
- 6.4 Sarana Transportasi Antar Desa/Kelurahan Menurut Desa/Kelurahan, 2021
Inter-Village / Kelurahan Transportation Facilities by Village / Kelurahan, 2021 **Error! Bookmark not defined.**
- 6.5 Kondisi Jalan Darat Antar Desa/Kelurahan Menurut Desa/Kelurahan, 2021
Land Road Conditions between Villages / Kelurahan by Village / Kelurahan, 2021 **Error! Bookmark not defined.**
- 6.6 Keberadaan Kantor Pos/Pos Pembantu/Rumah Pos dan Perusahaan/Agen Jasa Ekspedisi Swasta Menurut Desa/Kelurahan, 2021
The existence of post offices / auxiliary posts / post houses and companies / private courier service agents according to villages / Kelurahan, 2021 **Error! Bookmark not defined.**

- 7.1 Banyaknya Sarana dan Prasarana Ekonomi Menurut Desa/Kelurahan dan Jenisnya, 2021 *Number of Economic Facilities and Infrastructure by Village / Kelurahan and Types, 2021* **Error! Bookmark not defined.**
- 7.2 Banyaknya Sarana Lembaga Keuangan Yang Beroperasi Menurut Desa/Kelurahan dan Jenisnya, 2021 *Number of Financial Institution Facilities that Operate by Village / Kelurahan and Types, 2021* 73
- 7.3 Banyaknya Koperasi yang Masih Aktif Menurut Desa/Kelurahan dan Jenis Koperasi, 2021 *Number of Cooperatives that are Still Active by Village / Kelurahan and Type of Cooperative, 2021* 74
- 8.1 Banyaknya Keluarga Menurut Desa/Kelurahan dan Jenis Pengguna Listrik, 2021 *Number of Families by Village / Kelurahan and Type Electricity Users, 2021* **Error! Bookmark not defined.**
- 8.2 Banyaknya Desa/Kelurahan Menurut Keberadaan Penerangan Jalan Utama Desa/Kelurahan, 2018-2021 *Number of Villages / Kelurahan according to the Existence of Village / Kelurahan Main Street Lighting, 2018-2021* **Error! Bookmark not defined.**
- 8.3 Banyaknya Desa/Kelurahan Menurut Jenis Bahan Bakar untuk Memasak yang Digunakan Oleh Sebagian Besar Keluarga, 2018-2021 *Number of Villages / Kelurahan by Type of Fuel for Cooking Used by Most Families, 2018-2021* **Error! Bookmark not defined.**
- 8.4 Banyaknya Desa/Kelurahan Menurut Sumber Air Minum Sebagian Besar Keluarga, 2018-2021 *Number of Villages / Kelurahan by Source of Drinking Water for Most Families, 2018-2021* **Error! Bookmark not defined.**
- 8.5 Banyaknya Desa/Kelurahan Menurut Penggunaan Fasilitas Tempat Buang Air Besar Sebagian Besar Keluarga, 2018-2021 *Number of Villages / Kelurahan by Use of Family Defecation Facilities, 2018-2021***Error! Bookmark not defined.**

DAFTAR GAMBAR / LIST OF FIGURES

1.1	Luas Daerah menurut Desa/Kelurahan	6
1.2	Jarak ke Ibukota Kecamatan Menurut Desa/Kelurahan di Kecamatan Pangururan (km), 2022 <i>Distance to the Subdistrict Capital by Village/Kelurahan in Pangururan Subdistrict (km), 2022</i>	7
2.1	Jumlah Dusun dan Lingkungan Menurut Desa, 2022.....	15
3.1	Jumlah Dusun dan Lingkungan Menurut Desa, 2022.....	23
4.1	Banyaknya Warga Penderita Kekurangan Gizi Menurut Desa/Kelurahan di Kecamatan Pangururan, 2022.....	37
6.1	Jumlah Sarana Akomodasi Menurut Desa/Kelurahan dan Jenis Akomodasi di Kecamatan Pangururan, 2022.....	66
7.1	Banyaknya restoran menurut desa/kecamatan di Kecamatan Pangururan, 2022.....	77

DAFTAR LAMPIRAN / LIST OF APPENDIX

- 1 Jumlah Nama-Nama Camat Menurut Tahun Masa Jabatan *Names of Chief by Years of Duty Period* **Error! Bookmark not defined.**
- 2 Nama-Nama Komandan Rayon Militer (Danramil) Menurut Tahun Masa Jabatan *Names of Chief of Military Sector of by Years of Duty Period***Error! Bookmark not defined.**
- 3 Nama-Nama Kepala Kepolisian Sektor (Kapolsek) Menurut Tahun Masa Jabatan *Name of Chief of Police Station Sector by Years of Duty Period***Error! Bookmark not defined.**
- 4 Nama Kepala Desa Menurut Jenis Kelamin, Pendidikan, dan Desa *Names of Village Chief by Sex, Level Education, and Village* **Error! Bookmark not defined.**
- 5 Nama-Nama Muspika menurut Jabatan *Names of Muspika by Job***Error! Bookmark not defined.**

<https://samosirkab.bps.go.id>

PENJELASAN UMUM/EXPLANATORY NOTES

Tanda-tanda, satuan-satuan, dan lain-lainnya yang digunakan dalam publikasi ini adalah sebagai berikut:

Symbols, measurement units, and acronyms which are used in this publication, are as follows:

1. TANDA-TANDA/SYMBOLS

Data tidak tersedia/ <i>Data not available</i>	: ...
Tidak ada atau nol / <i>Null or zero</i>	: -
Data dapat diabaikan/ <i>Data negligible</i>	: 0
Tanda decimal/ <i>Decimal point</i>	: ,
Data tidak dapat ditampilkan/ <i>Not applicable</i>	: NA
Angka estimasi/ <i>Estimated figures</i>	: e
Angka diperbaiki/ <i>Revised figures</i>	: r
Angka sementara/ <i>Preliminary figures</i>	: x
Angka sangat sementara/ <i>Very preliminary figures</i>	: xx
Angka sangat sangat sementara/ <i>Very very preliminary figures</i>	: xxx

2. SATUAN/UNITS

barel/ <i>barrel</i>	: 158,99 liter/ <i>litres</i> = 1/6,2898 m ³
hektar (ha)/ <i>hectare (ha)</i>	: 10 000 m ²
kilometer (km)/ <i>kilometres (km)</i>	: 1 000 meter/ <i>meters (m)</i>
knot/ <i>knot</i>	: 1,8523 km/jam (<i>km/hour</i>)
kuintal/ <i>quintal</i>	: 100 kg
KWh	: 1 000 Watt <i>hour</i>
MWh	: 1 000 KWh
liter (untuk beras)/ <i>litre (for rice)</i>	: 0,80 kg
MMSCF	: 1/35,3 m ³
metrik ton (m.ton)/ <i>metric ton (m. ton)</i>	: 0,98421 long ton = 1 000 kg
ons/ <i>ounce</i>	: 28,31 gram/ <i>grams</i>
ton	: 1 000 kg

Satuan lain: buah, dus, butir, helai/lembar, kaleng, batang, pulsa, ton kilometer (ton-km), jam, menit, persen (%).

Other units: unit, pack, pieces, sheet, tin, pulse, ton-kilometres(ton-km), hour, minute, percent (%).

Perbedaan angka di belakang koma disebabkan oleh pembulatan angka.

The difference in decimal numbers is caused by rounding.

DAFTAR SINGKATAN/LIST OF ABBREVIATION

SI : Stasiun Iklim/*Climate Station*

SMPK : Stasiun Meterologi Pertanian Khusus/*Special Agricultural Meteorological Station*

t.t : Tempat tidur/*Bed*

BCG : Bacillus Calmette Guerin

DPT : Difteri, Pertusis, Tetanus/*Diphtheria, Tetanus, and Pertussis*

TT : Tetanus Toxoid

IOT : Industri Obat Tradisional/*Traditional Medicine Industry*

IKOT : Industri Kecil Obat Tradisional/*Traditional Medicine Small Industry*

Alkes : Alat kesehatan/*Health Kits*

PKRT : Perbekalan Kesehatan Rumah tangga/*Household Health Logistics*

Kompl : Komplemen/*Complement*

IRTP : Industri Pangan Produksi Rumah Tangga/*Foods Home Industry*

PBF : Pedagang Besar Farmasi/*Pharmacy Whole-seller*

GFK : Gudang Farmasi Kab/Kota/Regency/*Municipality Pharmacy Warehouse*

RB : Rumah Bersalin/*Delivery House*

Pustu : Puskesmas pembantu/*Auxiliary Public Health Center*

BP : Balai Pengobatan/*Polyclinic*

TPS : Tempat Pembuangan Sampah Sementara /*landfill*

Jamkesmas : Jaminan kesehatan masyarakat miskin/*Poor public health insurance*

PJKMU : Program Jaminan Kesehatan Masyarakat Umum/*General Public Health Insurance Program*

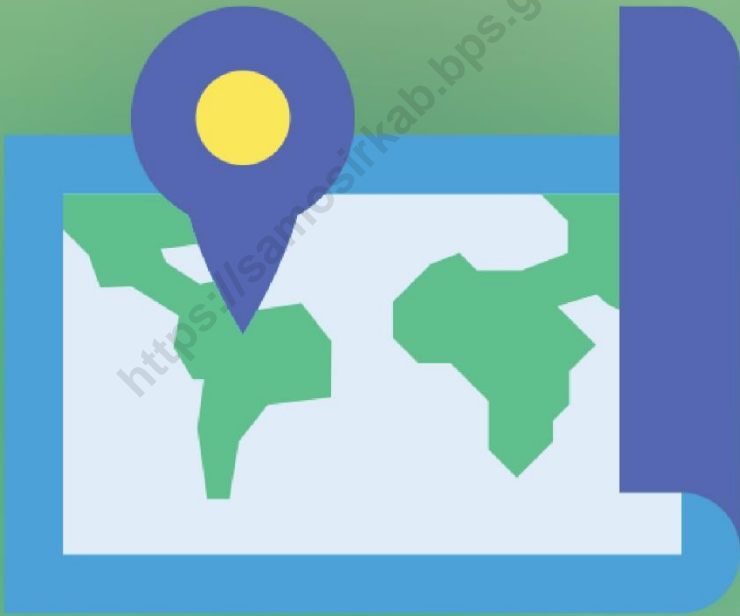
SIUP : Surat Ijin Usaha Perdagangan/*Trading Permission Letter*

TDP : Tanda Daftar Perusahaan/*Company Registration Identity*

API : Angka Pengenal Importir/*Importer's Identity Number*

BAB I GEOGRAFI

CHAPTER 1. GEOGRAPHICAL



**BADAN PUSAT STATISTIK
KABUPATEN SAMOSIR**

<https://samosirkab.bps.go.id>

PENJELASAN TEKNIS**TECHNICAL NOTES**

1. Kecamatan Pangururan merupakan salah satu daerah di Kabupaten Samosir, Provinsi Sumatera Utara dengan luas 121,43 km² dan ketinggian 1.238 meter di atas permukaan laut
2. Kecamatan Pangururan memiliki dua puluh delapan desa. Desa tersebut diantaranya Rianiate, Parmonangan, Hutanamora, Pintu Sona, Huta Tinggi, Pardomuan I, Pasar Pangururan, Tanjung Bunga, Siogung Ogung, Parsaoran I, Saitnihuta, Lumban Pinggol, Sianting Anting, Parlondut, Aek Nauli, Pardugul, Panampangan, Sitoluhuta, Sinabulan, Siopat Sosor, Hutabolon, Situngkir, Sialanguan, Parhorasan, Pardomuan Nauli, Lumban Suhi Suhi Dolok, Lumban Suhi Suhi Toruan, dan Parbaba Dolok

1. *Pangururan Subdistrict is one of the area in Samosir Regency, North Sumatera Province with an area of 121,43 km² and an altitude of 1.238 meters above sea level.*
2. *Pangururan Subdistrict has twenty eight villages. The villages include Rianiate, Parmonangan, Hutanamora, Pintu Sona, Huta Tinggi, Pardomuan I, Pasar Pangururan, Tanjung Bunga, Siogung Ogung, Parsaoran I, Saitnihuta, Lumban Pinggol, Sianting Anting, Parlondut, Aek Nauli, Pardugul, Panampangan, Sitoluhuta, Sinabulan, Siopat Sosor, Hutabolon, Situngkir, Sialanguan, Parhorasan, Pardomuan Nauli, Lumban Suhi Suhi Dolok, Lumban Suhi Suhi Toruan, dan Parbaba Dolok*

ULASAN

DESCRIPTION

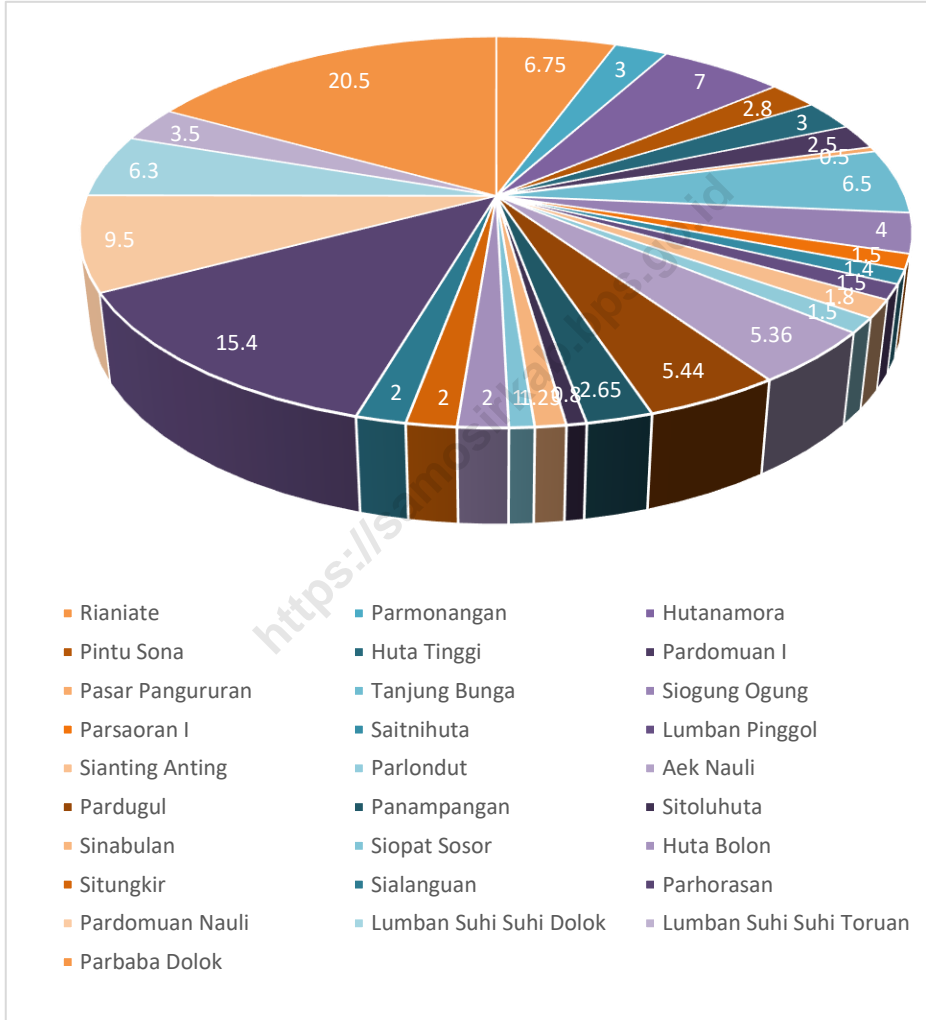
1. Secara geografis, Kecamatan Pangururan terletak di 2°32' - 2°45' lintang utara dan 98°42' - 98°47' bujur timur dengan ketinggian 1.238 meter di atas permukaan laut.
2. Menurut desa, wilayah daratan yang paling luas adalah Desa Parbaba Dolok dengan luas 20,5 km², sedangkan Kelurahan Pasar Pangururan merupakan daratan yang terkecil di Kecamatan Pangururan dengan luas 0,50 km².

1. *Geographically, Pangururan District is located at 2°32' - 2°45' north latitude and 98°42' - 98°47' east longitude with an altitude of 1.238 meters above sea level.*
2. *According to the village, the largest land area is Parbaba Dolok Village with an area of 20,5 km², Pasar Pangururan is the smallest land in Pangururan District with an area of 0,50 km².*

<https://samosirkab.b...>

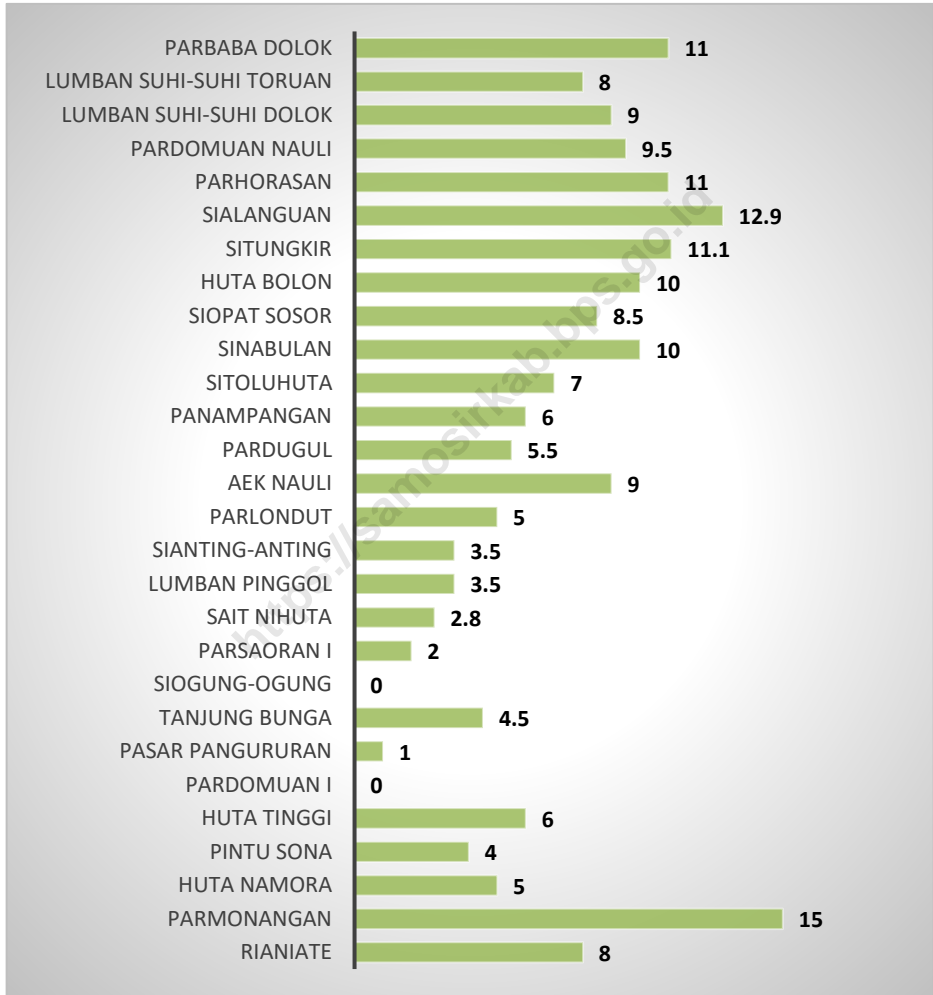
<https://samosirkab.bps.go.id>

Gambar 1.1 Luas Daerah menurut Desa/Kelurahan (%), 2022
Figure Total Area by Village/Kelurahan (%) , 2022



Sumber/Source: Badan Pusat Statistik (BPS) Kabupaten Samsir/BPS - Statistics of Samsir Regency

Gambar 1.2 **Jarak ke Ibukota Kecamatan Menurut Desa/Kelurahan di Kecamatan Pangururan (km), 2022**
Distance to the Subdistrict Capital by Village/Kelurahan in Pangururan Subdistrict (km), 2022



Sumber/Source: Badan Pusat Statistik (BPS) Kabupaten Samsir/BPS - Statistics of Samsir Regency

1.1 **Kedadaan Geografi / Geography Condition**

Tabel 1.1.1 Luas Daerah Menurut Kelurahan/Desa di Kecamatan Pangururan, 2022
Table Total Area by Village/Kelurahan in Pangururan Subdistrict, 2022

Desa/ Kelurahan	Luas ¹ (km ²)	Presentase terhadap Luas Kecamatan
<i>Village /Kelurahan</i>	<i>Total Area¹(square.km)</i>	<i>Percentage to Sub District's Area</i>
(1)	(2)	(3)
1. Rianiate	6,75	5,56
2. Parmonangan	3,00	2,47
3. Hutanamora	7,00	5,76
4. Pintu Sona	2,80	2,31
5. Huta Tinggi	3,00	2,47
6. Pardomuan I	2,50	2,06
7. Pasar Pangururan	0,50	0,41
8. Tanjung Bunga	6,50	5,35
9. Siogung Ogung	4,00	3,29
10. Parsaoran I	1,50	1,24
11. Saitnihuta	1,40	1,15
12. Lumban Pinggol	1,50	1,24
13. Sianting Anting	1,80	1,48
14. Parlondut	1,50	1,24
15. Aek Nauli	5,36	4,41
16. Pardugul	5,44	4,48
17. Panampangan	2,65	2,18
18. Sitoluhuta	0,80	0,66
19. Sinabulan	1,23	1,01
20. Siopat Sosor	1,00	0,82
21. Huta Bolon	2,00	1,65
22. Situngkir	2,00	1,65
23. Sialangan	2,00	1,65
24. Parhorasan	15,40	12,68
25. Pardomuan Nauli	9,50	7,82
26. Lumban Suhi Suhi Dolok	6,30	5,19
27. Lumban Suhi Suhi Toruan	3,50	2,88
28. Parbaba Dolok	20,50	16,88
Kecamatan/Subdistrict	121,43	100,00

Sumber/Source: ¹Berdasarkan Peraturan Menteri Dalam Negeri Nomor 137 Tahun 2017 tanggal 29 Desember 2017/*Based on Minister of Home Affairs Regulation Number 137/2017, December 29, 2017*
 Kementerian Dalam Negeri/*Ministry of Home Affairs*

Tabel 1.1.2 Jarak Kantor Kepala Desa ke Ibukota Kecamatan dan Alat Angkutan Menurut Desa di Kecamatan, 2021

Table

The Distance from Village Chief Office to Subdistrict City and Transportation Mode by Village in Subdistrict, 2021

<i>Desa/Kelurahan Village/Suburban</i>	<i>Jarak ke Ibukota Kecamatan Distance to Subdistrict Capital</i>	<i>Jarak ke Ibukota Kabupaten/Kota Distance to Regency/Municipal Capital</i>
(1)	(2)	(3)
01. Rianiate	8	Roda Dua-Roda Empat <i>Motor Cycle-Car</i>
02. Parmonangan	15	Roda Dua-Roda Empat <i>Motor Cycle-Car</i>
03. Huta Namora	5	Roda Dua-Roda Empat <i>Motor Cycle-Car</i>
04. Pintu Sona	4	Roda Dua-Roda Empat <i>Motor Cycle-Car</i>
05. Huta Tinggi	6	Roda Dua-Roda Empat <i>Motor Cycle-Car</i>
06. Pardomuan I	0	Roda Dua-Roda Empat <i>Motor Cycle-Car</i>
07. Pasar Pangururan	1	Roda Dua-Roda Empat <i>Motor Cycle-Car</i>
08. Tanjung Bunga	4,5	Roda Dua-Roda Empat <i>Motor Cycle-Car</i>
09. Siogung-Ogung	0	Roda Dua-Roda Empat <i>Motor Cycle-Car</i>
10. Parsaoran I	2	Roda Dua-Roda Empat <i>Motor Cycle-Car</i>
11. Sait Nihuta	2,8	Roda Dua-Roda Empat <i>Motor Cycle-Car</i>
12. Lumban Pinggol	3,5	Roda Dua-Roda Empat <i>Motor Cycle-Car</i>
13. Sianting-Anting	3,5	Roda Dua-Roda Empat <i>Motor Cycle-Car</i>
14. Parlondut	5	Roda Dua-Roda Empat <i>Motor Cycle-Car</i>
15. Aek Nauli	9	Roda Dua-Roda Empat <i>Motor Cycle-Car</i>

Tabel 1.1.2 Lanjutan / Continued

Table

<i>Desa/Kelurahan Village/Suburban</i>	<i>Jarak ke Ibukota Kecamatan Distance to Subdistrict Capital</i>	<i>Jarak ke Ibukota Kabupaten/Kota Distance to Regency/Municipal Capital</i>
(1)	(2)	(3)
16. Pardugul	5,5	Roda Dua-Roda Empat <i>Motor Cycle-Car</i>
17. Panampangan	6	Roda Dua-Roda Empat <i>Motor Cycle-Car</i>
18. Sitoluhuta	7	Roda Dua-Roda Empat <i>Motor Cycle-Car</i>
19. Sinabulan	10	Roda Dua-Roda Empat <i>Motor Cycle-Car</i>
20. Siopat Sosor	8,5	Roda Dua-Roda Empat <i>Motor Cycle-Car</i>
21. Huta Bolon	10	Roda Dua-Roda Empat <i>Motor Cycle-Car</i>
22. Situngkir	11,1	Roda Dua-Roda Empat <i>Motor Cycle-Car</i>
23. Sialangan	12,9	Roda Dua-Roda Empat <i>Motor Cycle-Car</i>
24. Parhorasan	11	Roda Dua-Roda Empat <i>Motor Cycle-Car</i>
25. Pardomuan Nauli	9,5	Roda Dua-Roda Empat <i>Motor Cycle-Car</i>
26. Lumban Suhi-suhi Dolok	9	Roda Dua-Roda Empat <i>Motor Cycle-Car</i>
27. Lumban Suhi-suhi Toruan	8	Roda Dua-Roda Empat <i>Motor Cycle-Car</i>
28. Parbaba Dolok	11	Roda Dua-Roda Empat <i>Motor Cycle-Car</i>

Sumber/Source: Kantor Desa Se-Kecamatan Pangururan/Whole Village Office of Pangururan Subdistrict

BAB II

PEMERINTAHAN

CHAPTER 2. GOVERNMENT



**BADAN PUSAT STATISTIK
KABUPATEN SAMOSIR**

PENJELASAN TEKNIS

1. Kelurahan/desa adalah suatu wilayah yang dipimpin oleh seorang Lurah/Kades sebagai perangkat daerah kabupaten dan atau daerah di bawah kecamatan.
2. Perangkat daerah yang terdapat di Kecamatan Pangururan adalah camat, sekcab, kepala subbagian, dan pelaksana.

TECHNICAL NOTES

1. *Urban village/village is an area led by a Lurah/Kades as a district and / or area under the sub-district.*
2. *The regional apparatus contained in Pangururan District is the sub-district, sekcab, head of subdivision, and executor.*

<https://samosirkab.bps.go.id>

ULASAN

1. Berdasarkan data dari kepegawaian daerah, Pegawai Negeri Sipil (PNS) Pemerintah Daerah Kecamatan Pangururan pada tahun 2022 adalah sebanyak 37 orang, terdiri dari 20 laki-laki dan 17 perempuan. Menurut tingkat pendidikan, PNS Pemerintah Daerah Kecamatan Pangururan yang paling banyak adalah lulusan SMA sebanyak 15 orang, lulusan DIII sebanyak 4 orang, lulusan S1 sebanyak 17 orang dan lulusan S2 sebanyak 1 orang.

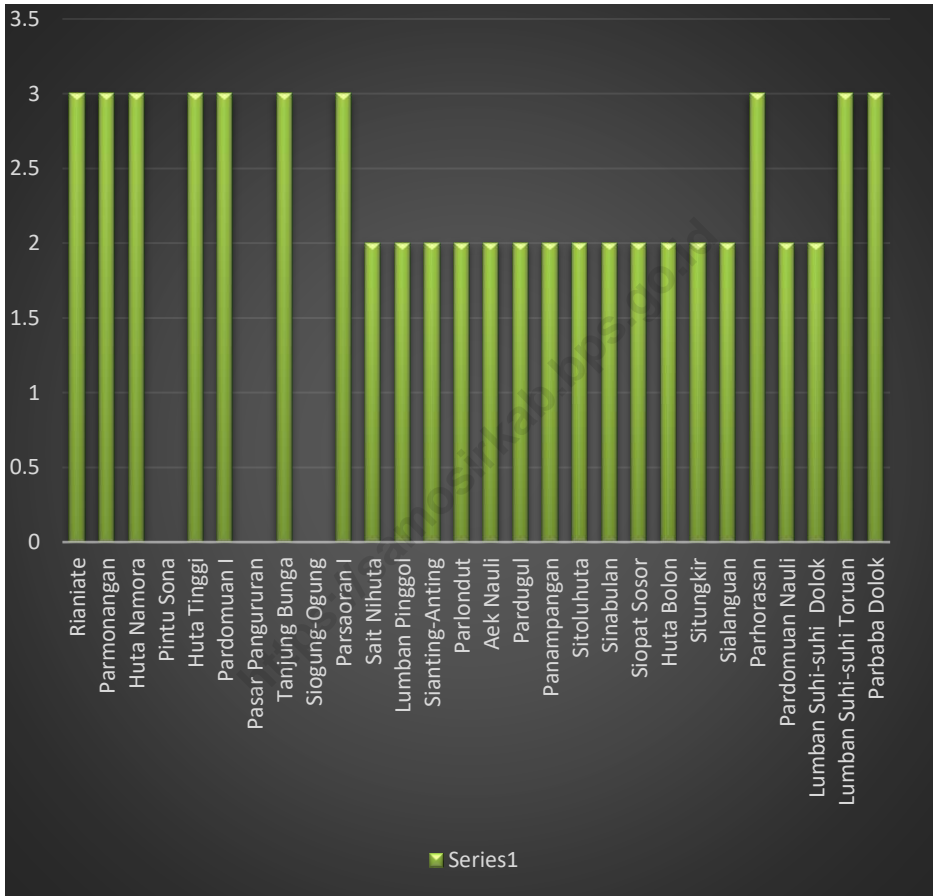
DESCRIPTION

1. *Based on data from regional staff, the Civil Servants (PNS) of the Regional Government of Pangururan Subdistrict in 2022 are 37 people, consisting of 20 men and 17 women. According to the level of education, the most civil servants of the Local Government of Pangururan Subdistrict are 15 high school graduates, 4 DIII graduate, and 6 S1 people.*

Gambar
Figure

2.1.1

Jumlah Dusun dan Lingkungan Menurut Desa, 2022
Number of Sub Village and Suburban by Village, 2022



2.1 *Wilayah Administratif / Administrative Area*

Tabel 2.1.1 Jumlah Dusun dan Lingkungan Menurut Desa, 2022
Table Number of Sub Village and Suburban by Village, 2022

<i>Desa/Kelurahan</i> <i>Village/Suburban</i>	<i>Dusun/</i> <i>Orchad</i>	<i>Lingkungan/</i> <i>Environmental</i>
(1)	(2)	(3)
01. Rianiate	3	-
02. Parmonangan	3	-
03. Huta Namora	3	-
04. Pintu Sona	-	4
05. Huta Tinggi	3	-
06. Pardomuan I	3	-
07. Pasar Pangururan	-	4
08. Tanjung Bunga	3	-
09. Siogung-Ogung	-	3
10. Parsaoran I	3	-
11. Sait Nihuta	2	-
12. Lumban Pinggol	2	-
13. Sianting-Anting	2	-
14. Parlondut	2	-
15. Aek Nauli	2	-
16. Pardugul	2	-
17. Panampangan	2	-
18. Sitoluhuta	2	-
19. Sinabulan	2	-
20. Siopat Sosor	2	-
21. Huta Bolon	2	-
22. Situngkir	2	-
23. Sialangan	2	-
24. Parhorasan	3	-
25. Pardomuan Nauli	2	-
26. Lumban Suhi-suhi Dolok	2	-
27. Lumban Suhi-suhi Toruan	3	-
28. Parbaba Dolok	3	-
Jumlah/ Total	60	10

Sumber/Source: Kantor Camat Pangururan/Pengururan Subdistrict Office

2.2 *Sumber Daya Manusia / Human Resources*

Tabel 2.2.1 Jumlah Pegawai Negeri Sipil Menurut Pemerintah Daerah dan Jenis Kelamin (orang), 2022

Number of Civil Servant by Local Government and Sex (persons), 2022

	Pemerintah Daerah/ Local Government	Laki-Laki/ Male	Perempuan/ Female	Jumlah/ Total
	(1)	(2)	(3)	(4)
1.	Pemerintah Daerah Kecamatan Pangururan	9	7	16
2.	Pemerintah Daerah Desa Rianiate	-	-	-
3.	Pemerintah Daerah Desa Parmonangan	-	-	-
4.	Pemerintah Daerah Desa Hutanamora	-	-	-
5.	Pemerintah Daerah Kelurahan Pintu Sona	3	3	6
6.	Pemerintah Daerah Desa Huta Tinggi	-	-	-
7.	Pemerintah Daerah Desa Pardomuan I	-	-	-
8.	Pemerintah Daerah Kelurahan Pasar Pangururan	4	4	8
9.	Pemerintah Daerah Desa Tanjung Bunga	-	-	-
10.	Pemerintah Daerah Kelurahan Siogung-Ogung	4	3	7
11.	Pemerintah Daerah Desa Parsaoran I	-	-	-
12.	Pemerintah Daerah Desa Sait Nihuta	-	-	-
13.	Pemerintah Daerah Desa Lumban Pinggol	-	-	-
14.	Pemerintah Daerah Desa Sianting-Anting	-	-	-
15.	Pemerintah Daerah Desa Parlondut	-	-	-
16.	Pemerintah Daerah Desa Aek Nauli	-	-	-
17.	Pemerintah Daerah Desa Pardugul	-	-	-
18.	Pemerintah Daerah Desa Panampangan	-	-	-
19.	Pemerintah Daerah Desa Sitoluhuta	-	-	-
20.	Pemerintah Daerah Desa Sinabulan	-	-	-
21.	Pemerintah Daerah Desa Siopat Sosor	-	-	-
22.	Pemerintah Daerah Desa Huta Bolon	-	-	-
23.	Pemerintah Daerah Desa Situngkir	-	-	-
24.	Pemerintah Daerah Desa Sialanguan	-	-	-
25.	Pemerintah Daerah Desa Parhorasan	-	-	-
26.	Pemerintah Daerah Desa Pardomuan Nauli	-	-	-
27.	Pemerintah Daerah Desa Lumban Suhi-suhi Dolok	-	-	-
28.	Pemerintah Daerah Desa Lumban Suhi-suhi Toruan	-	-	-
29.	Pemerintah Daerah Desa Parbaba Dolok	-	-	-

Sumber/Source: Kantor Camat Pangururan/Pengururan Subdistrict Office

Tabel 2.2.2 Jumlah Pegawai Negeri Sipil Pemerintah Daerah Kecamatan Pangururan Menurut Tingkat Pendidikan dan Jenis Kelamin (orang), 2022
Number of Civil Servant of Pangururan Subdistrict Government by Educational Level and Sex (persons), 2022

<i>Tingkat Pendidikan/ Educational Level</i>	<i>Jenis Kelamin/Sex</i>		<i>Jumlah/ Total</i>
	<i>Laki-Laki/ Male</i>	<i>Perempuan/ Female</i>	
(1)	(2)	(3)	(4)
Sekolah Dasar (SD) <i>Primary School</i>	-	-	-
SMP/Sederajat <i>Junior High School</i>	-	-	-
SMA/Sederajat <i>Senior High School</i>	10	5	15
Diploma I/Akta I <i>Diploma I/Akta I</i>	-	-	-
Diploma II/Akta II <i>Diploma II/Akta II</i>	-	-	-
Diploma III/Akta III <i>Diploma III/Akta III</i>	-	4	4
Diploma IV/Akta IV <i>Diploma IV/Akta IV</i>	-	-	-
S1/Sarjana <i>Under Graduate/Bachelor</i>	8	9	17
S2/Pasca Sarjana <i>Graduate</i>	1	-	1
S3/Doktor/Ph.D <i>Post Graduate</i>	-	-	-
<i>Jumlah/Total</i>	19	18	37

Sumber/Source: Kantor Camat Pangururan/Pengururan Subdistrict Office

BAB III PENDUDUK

CHAPTER 3. POPULATION



**BADAN PUSAT STATISTIK
KABUPATEN SAMOSIR**

<https://samosirkab.bps.go.id>

PENJELASAN TEKNIS

1. Kepadatan penduduk adalah ukuran persebaran penduduk yang menunjukkan jumlah penduduk untuk setiap kilometer persegi luas wilayah.
2. Rasio jenis kelamin adalah perbandingan antara penduduk laki-laki dan penduduk perempuan pada suatu wilayah dan waktu tertentu.
3. Distribusi penduduk adalah pola persebaran penduduk di suatu wilayah berdasarkan batas-batas geografis.
4. Komposisi penduduk adalah pola persebaran penduduk menurut karakteristiknya.

TECHNICAL NOTES

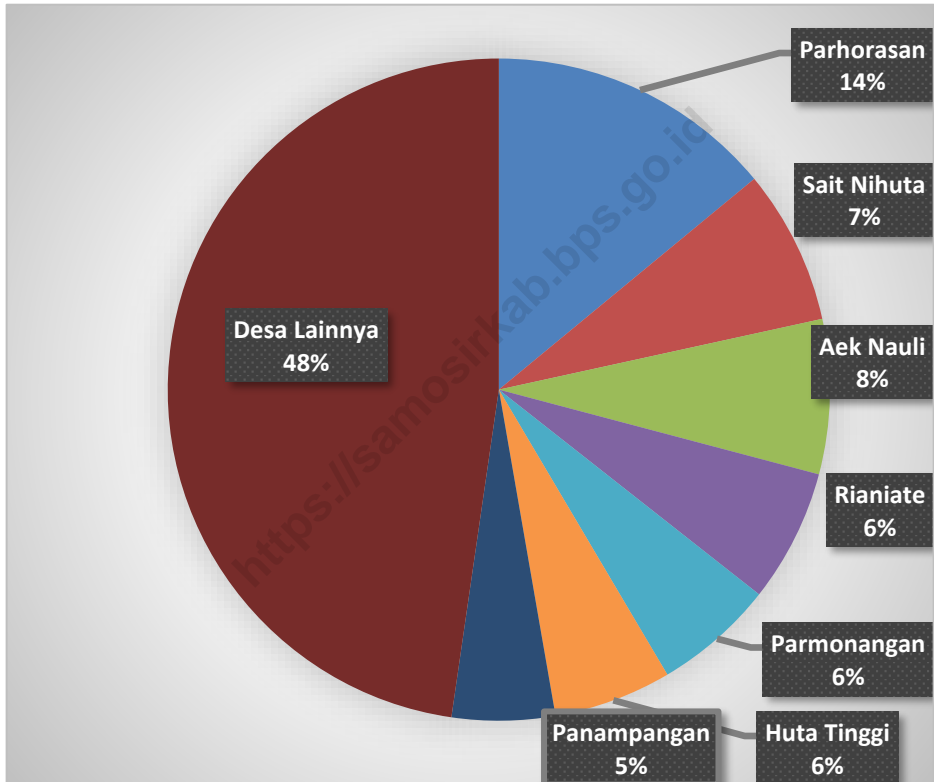
1. *Population density is a measure of population distribution that shows the number of inhabitants for each square kilometer of area.*
2. *The sex ratio is the ratio between male and female residents in a given area and time.*
3. *Population distribution is the pattern of population distribution in an area based on geographical boundaries.*
4. *Population composition is the pattern of population distribution according to its characteristics.*

ULASAN

DESCRIPTION

- | | |
|--|--|
| <p>1. Kecamatan Pangururan memiliki jumlah penduduk 36 243 jiwa, 18 069 laki-laki dan 18 174 perempuan. Diperoleh rasio jenis kelamin 99,42 dan angka kepadatan penduduk sebesar 298,47.</p> <p>2. Persebaran penduduk Kecamatan Pangururan berpusat di desa Pardomuan I, sedangkan Desa Sialanguan merupakan desa yang memiliki persebaran penduduk terkecil.</p> <p>3. Komposisi penduduk Kecamatan Pangururan memiliki komposisi yang sangat baik dan memiliki produktivitas tinggi dimana jumlah penduduknya didominasi oleh penduduk berumur 10-14 tahun.</p> | <p>1. <i>Pangururan sub-district has a population of 36 243 people, 5 18 069 males and 18 174 females. A sex ratio of 99,42 and a population density of 298,47 were obtained.</i></p> <p>2. <i>The population distribution of Pangururan District is centered in Pardomuan I village, while Sialanguan Village is the village that has the smallest population distribution</i></p> <p>3. <i>Population composition Pangururan District has a very good composition and has high productivity where the population is dominated by residents aged 10-14 years.</i></p> |
|--|--|

Gambar 3.1 Distribusi Persentase Penduduk Menurut Desa/Kelurahan di Kecamatan Pangururan, 2022
Figure Percentage Distribution of Population by Villages/Kelurahan in Pangururan Subdistrict 2022



Tabel 0.1 Penduduk, Distribusi Persentase Penduduk, Kepadatan Penduduk, Rasio Jenis Kelamin Penduduk Menurut Desa/Kelurahan di Kecamatan Pangururan, 2022

Population, Percentage Distribution of Population, Population Density, and Population Sex Ratio by Villages/Kelurahan in Pangururan Subdistrict 2022

	Desa/Kelurahan <i>Village/Kelurahan</i>	Penduduk/ <i>Population</i> (jiwa)		Jumlah/Total
		Laki-Laki/ <i>Male</i>	Perempuan/ <i>Female</i>	
	(1)	(2)	(3)	(4)
1.	Rianiata	1 356	1 379	2 735
2.	Parmonangan	501	472	973
3.	Hutanamora	1 341	1 395	2 736
4.	Pintu Sona	1 107	1 029	2 136
5.	Huta Tinggi	509	488	997
6.	Pardomuan I	2 531	2 552	5 083
7.	Pasar Pangururan	1 140	1 213	2 353
8.	Tanjung Bunga	904	920	1 824
9.	Siogung Ogung	766	772	1 538
10.	Parsaoran I	727	709	1 436
11.	Saitnihuta	476	504	980
12.	Lumban Pinggol	345	335	680
13.	Sianting Anting	393	398	791
14.	Parlondut	461	479	940
15.	Aek Nauli	234	201	435
16.	Pardugul	388	394	782
17.	Panampangan	359	362	721
18.	Sitoluhuta	378	422	800
19.	Sinabulan	191	206	397
20.	Siopat Sosor	507	525	1 032
21.	Huta Bolon	297	269	566
22.	Situngkir	217	236	453
23.	Sialanguan	178	184	362
24.	Parhorasan	413	403	816
25.	Pardomuan Nauli	254	251	505
26.	Lumban Suhi Suhi Dolok	549	534	1 083
27.	Lumban Suhi Suhi Toruan	1 047	1 041	2 088
28.	Parbaba Dolok	500	501	1 001
	Kecamatan Pangururan	18 069	18 174	36 243

Catatan/Note: -

Sumber/Source: Dinas Kependudukan dan Pencatatan Sipil Kabupaten Samsir/Department of Population and Civil Registration of Samsir Kabupaten Regency

Lanjutan Tabel / *Continued Table 3.1*

		Kepadatan Penduduk (per Km ²) <i>Population Density per sq.km</i>	Rasio Jenis Kelamin Penduduk <i>Population Sex Ratio</i>
Desa/Kelurahan <i>Village/Kelurahan</i>	Persentase Penduduk/ Percentage of Total Population		
(1)	(2)	(3)	(4)
1. Rianiate	6,49	348,59	93,98
2. Parmonangan	5,89	712,00	107,58
3. Hutanamora	4,24	219,71	99,22
4. Pintu Sona	2,99	386,79	102,81
5. Huta Tinggi	5,76	696,00	100,58
6. Pardomuan I	2,76	400,40	99,80
7. Pasar Pangururan	2,75	1 994,00	104,30
8. Tanjung Bunga	2,25	125,54	102,48
9. Siogung Ogung	1,39	126,25	101,20
10. Parsaoran I	3,96	957,33	102,54
11. Saitnihuta	7,55	1 953,57	98,33
12. Lumban Pinggol	1,56	377,33	110,41
13. Sianting Anting	1,99	400,56	99,17
14. Parlondut	2,16	521,33	98,48
15. Aek Nauli	7,55	510,45	96,13
16. Pardugul	2,59	172,79	96,24
17. Panampangan	5,03	688,30	98,26
18. Sitoluhuta	2,68	1 216,25	106,14
19. Sinabulan	2,70	796,75	94,44
20. Siopat Sosor	1,25	453,00	91,95
21. Huta Bolon	2,18	395,50	98,74
22. Situngkir	1,00	181,00	96,74
23. Sialangan	1,88	340,00	102,99
24. Parhorasan	14,02	330,06	99,18
25. Pardomuan Nauli	2,21	84,21	89,57
26. Lumban Suhi Suhi	1,10	63,02	92,72
27. Lumban Suhi Suhi	1,20	124,29	116,42
28. Parbaba Dolok	2,85	50,34	96,57
Kecamatan Pangururan	100	298,47	99,42

Tabel 0.2 Jumlah Penduduk Menurut Kelompok Umur dan Jenis Kelamin di Kecamatan Pangururan, 2022

Table

Population by Age Groups and Sex in Pangururan Subdistrict, 2022

	Kelompok Umur <i>Age Groups</i>	Jenis Kelamin/ <i>Sex</i>		
		Laki-Laki <i>Male</i>	Perempuan <i>Female</i>	Jumlah <i>Total</i>
	(1)	(2)	(3)	(4)
1.	0-4	948	883	1 831
2.	5-9	1 860	1 703	3 563
3.	10-14	2 156	1 927	4 083
4.	15-19	1 591	1 717	3 308
5.	20-24	1 804	1 626	3 430
6.	25-29	1 510	1 487	2 997
7.	30-34	1 348	1 184	2 532
8.	35-39	1 332	1 284	2 616
9.	40-44	1 335	1 287	2 622
10.	45-49	1 026	952	1 978
11.	50-54	876	854	1 730
12.	55-69	703	797	1 500
13.	60-64	604	727	1 331
14.	65-69	439	562	1 001
15.	70-74	255	423	678
16.	75+	282	761	1 043
17.	0-4	948	883	1 831
Kecamatan Pangururan		18 069	18 174	36 243

Catatan/Note: ⁴ Luas desa/kelurahan Peraturan Menteri Dalam Negeri Nomor 137 Tahun 2017//Based on Minister of Home Affairs Regulation Number 137/2017

Sumber/Source: Dinas Kependudukan dan Pencatatan Sipil Kabupaten Samosir/Department of Population and Civil Registration of Samosir Kabupaten Regency

BAB IV

SOSIAL DAN KESEJAHTERAAN RAKYAT

CHAPTER 4. SOCIAL AND WELFARE



**BADAN PUSAT STATISTIK
KABUPATEN SAMOSIR**

PENJELASAN TEKNIS

1. Jenjang Pendidikan Formal terdiri atas pendidikan dasar pendidikan menengah dan pendidikan tinggi. Jenis pendidikan yang diajarkan mencakup pendidikan umum kejuruan akademik profesi vokasi keagamaan dan khusus.
2. *Sarana kesehatan adalah tempat yang digunakan untuk menyelenggarakan upaya kesehatan, yang berupa rumah sakit, puskesmas, apotek, dll.*
3. *Bencana alam disini diartikan sebagai suatu peristiwa yang terjadi secara alami yang berupa gempa bumi, tsunami, gunung meletus, tanah longsor, banjir, banjir bandang, kekeringan, kebakaran hutan dan lahan, angin puyuh/putting beliung/topan, gelombang pasang, dan abrasi*

TECHNICAL NOTES

1. The Formal Education Level consists of basic education, secondary education, and higher education. The types of education taught include general, vocational, academic, profession, vocational, religious and special education.
2. *Health facilities are places used to organize health efforts, in the form of hospitals, health centers, pharmacies, etc.*
3. *Natural disaster here is defined as an event that occurs naturally in the form of earthquake, tsunami, volcanic eruption, landslide, floods, flash floods, drought, forest and land fires, tornado/typhoon, tidal wave, and abrasion.*

ULASAN

DESCRIPTION

- | | |
|---|--|
| <ol style="list-style-type: none">1. Kecamatan Pangururan memiliki 303 guru dan 4.590 murid pada pendidikan sekolah dasar, sedangkan pada pendidikan menengah pertama memiliki 143 guru dan 2.614 murid, dan pada pendidikan menengah atas memiliki 141 guru dan 2.841 murid.2. <i>Sarana kesehatan Kecamatan Pangururan hanya memiliki satu poliklinik dan satu puskesmas tanpa rawat inap.</i>3. <i>Bencana alam yang terjadi di Kecamatan Pangururan diantaranya gempa, tanah longsor, dan kekeringan.</i> | <ol style="list-style-type: none">1. Pangururan sub-district has 303 teachers and 4.590 students at primary school, while junior secondary education has 143 teachers and 2 614 students and senior high school has 141 teachers and 2 841 students.2. <i>Health facilities Pangururan District only has one polyclinic and one health center without hospitalization.</i>3. <i>Natural disasters that occurred in Pangururan District include earthquake, landslide, and drought.</i> |
|---|--|

<https://samosirkab.bupatirangrang.go.id>

<https://samosirkab.bps.go.id>

4.1 Pendidikan / Education

Tabel 4.1.1 Banyaknya Desa¹/Kelurahan yang Memiliki Fasilitas Sekolah Menurut Tingkat Pendidikan di Kecamatan Pangururan , 2020-2022

Number of Village¹ / Kelurahan Having Educational Facilities by Educational Level in Pangururan Subdistrict, 2020- 2022

Tingkat Pendidikan Educational Level	2020	2021	2022
(1)	(2)	(3)	(4)
Sekolah Dasar (SD) <i>Primary School</i>	25	25	27
Madrasah Ibtidaiyah (MI) <i>Madrasah Ibtidaiyah</i>	-	-	-
Sekolah Menengah Pertama (SMP) <i>Junior High School</i>	6	6	6
Madrasah Tsanawiyah (MTs) <i>Madrasah Tsanawiyah (MTs)</i>	-	-	-
Sekolah Menengah Atas (SMA) <i>Senior High School</i>	4	4	4
Sekolah Menengah Kejuruan (SMK) <i>Vocational High School</i>	1	1	1
Madrasah Aliyah (MA) <i>Madrasah Aliyah</i>	-	-	-
Akademi/Perguruan Tinggi <i>Academy/University</i>	-	-	-

Catatan/Note: ¹ Desa pada tabel ini termasuk Unit Permukiman Transmigrasi (UPT) yang masih dibina oleh kementerian terkait dan nagari di Provinsi Sumatera Barat¹ *Villages in this table include Transmigration Settlement Unit which is still fostered by the relevant ministries and the nagari in the Province of Sumatera Barat*

Sumber/Source: BPS, Pendataan Potensi Desa (Podes)/BPS-Statistics Indonesia, Village Potential Data Collection

Tabel 4.1.2 Jumlah Sekolah Menurut Tingkat Pendidikan di Kecamatan Pangururan, 2021/2022 dan 2022/2023
Table

Number of Schools by Educational Level in Pangururan Subdistrict, 2021/2022 and 2022/2023

Tingkat Pendidikan <i>Educational Level</i>	Negeri/ <i>Public</i>		Swasta		Jumlah	
	2021/ 2022	2022/ 2023	2021/ 2022	2022/ 2023	2021/ 2022	2022/ 2023
(1)	(2)	(3)	(4)	(5)	(6)	(7)
Taman Kanak-Kanak (TK) ¹ / <i>Kindergarten</i> ¹	-	-	3	5	3	5
Raudatul Athfal (RA) ² / <i>Raudatul Athfal (RA)</i> ²	-	-	-	-	-	-
Sekolah Dasar (SD) ^{1,3} / <i>Elementary Schools</i> ^{1,3}	33	34	1	1	34	35
Madrasah Ibtidaiyah (MI) ² / <i>Madrasah Ibtidaiyah (MI)</i> ²	-	-	-	-	-	-
Sekolah Menengah Pertama (SMP) ^{1,3} / <i>Junior High Schools</i> ^{1,3}	5	5	1	1	6	6
Madrasah Tsanawiyah (MTs) ² / <i>Madrasah Tsanawiyah (MTs)</i> ²	-	-	-	-	-	-
Sekolah Menengah Atas (SMA) ² / <i>Senior High Schools</i> ²	3	2	3	3	6	5
Sekolah Menengah Kejuruan (SMK) ¹ / <i>Vocational High Schools</i> ¹	-	-	2	2	2	2
Madrasah Aliyah (MA) ² / <i>Madrasah Aliyah (MA)</i> ²	-	-	-	-	-	-

Catatan/*Note*: ³ Seluruh Raudatul Athfal (RA) berstatus swasta/*All Raudatul Athfal (RA) are private*

Sumber/*Source*: ¹ Kementerian Pendidikan, Kebudayaan, Riset, dan Teknologi, Sistem Data Pokok Pendidikan, data semester ganjil laporan sampai dengan 30 November 2022/*Ministry of Education, Culture, Research, and Technology, Basic Education Data System, odd semester report data up to 30 November 2022*

² Kementerian Agama, EMIS, data semester ganjil laporan sampai dengan 9 Februari 2023/*Ministry of Religious Affairs, EMIS, odd semester report data up to 9 February 2023*

Tabel 4.1.3 Jumlah Guru Menurut Tingkat Pendidikan di Kecamatan Pangururan, 2021/2022 dan 2022/2023

Number of Teachers by Educational Level in Pangururan Subdistrict, 2021/2022 and 2022/2023

Tingkat Pendidikan <i>Educational Level</i>	Negeri/ <i>Public</i>		Swasta		Jumlah	
	2021/ 2022	2022/ 2023	2021/ 2022	2022/ 2023	2021/ 2022	2022/ 2023
(1)	(2)	(3)	(4)	(5)	(6)	(7)
Taman Kanak-Kanak (TK) ¹ / <i>Kindergarten</i> ¹	-	-	17	18	17	18
Raudatul Athfal (RA) ² / <i>Raudatul Athfal (RA)</i> ²	-	-	2	2	-	-
Sekolah Dasar (SD) ^{1,3} / <i>Elementary Schools</i> ^{1,3}	316	282	21	21	337	303
Madrasah Ibtidaiyah (MI) ² / <i>Madrasah Ibtidaiyah (MI)</i> ²	-	-	9	11	9	11
Sekolah Menengah Pertama (SMP) ^{1,3} / <i>Junior High Schools</i> ^{1,3}	130	126	18	17	148	143
Madrasah Tsanawiyah (MTs) ² / <i>Madrasah Tsanawiyah (MTs)</i> ²	-	-	-	-	-	-
Sekolah Menengah Atas (SMA) ² / <i>Senior High Schools</i> ²	91	90	51	51	141	141
Sekolah Menengah Kejuruan (SMK) ¹ / <i>Vocational High Schools</i> ¹	-	-	29	29	29	29
Madrasah Aliyah (MA) ² / <i>Madrasah Aliyah (MA)</i> ²	-	-	-	-	-	-

Catatan/*Note*: ³ Jumlah guru termasuk kepala sekolah dan guru/*The total of teachers including headmaster and teacher.*

Sumber/*Source*: ¹ Kementerian Pendidikan, Kebudayaan, Riset, dan Teknologi, Sistem Data Pokok Pendidikan, data semester ganjil laporan sampai dengan 30 November 2022/*Ministry of Education, Culture, Research, and Technology, Basic Education Data System, odd semester report data up to 30 November 2022*

² Kementerian Agama, EMIS, data semester ganjil laporan sampai dengan 9 Februari 2023/*Ministry of Religious Affairs, EMIS, odd semester report data up to 9 February 2023*

Tabel 4.1.4 Jumlah Murid Menurut Tingkat Pendidikan di Kecamatan Pangururan, 2021/2022 dan 2022/2023

Table

Number of Pupils by Educational Level in Pangururan Subdistrict, 2021/2022 and 2022/2023

Tingkat Pendidikan <i>Educational Level</i>	Negeri/ <i>Public</i>		Swasta		Jumlah	
	2021/ 2022	2022/ 2023	2021/ 2022	2022/ 2023	2021/ 2022	2022/ 2023
(1)	(2)	(3)	(4)	(5)	(6)	(7)
Taman Kanak-Kanak (TK) ¹ / <i>Kindergarten</i> ¹	-	-	307	431	307	431
Raudatul Athfal (RA) ¹ / <i>Raudatul Athfal (RA)</i> ¹	3 812	3 837	704	739	4 516	4 576
Sekolah Dasar (SD) ¹ / <i>Elementary Schools</i> ¹	3845	3 850	740	740	4585	4 590
Madrasah Ibtidaiyah (MI) ¹ / <i>Madrasah Ibtidaiyah (MI)</i> ¹	-	-	38	43	38	43
Sekolah Menengah Pertama (SMP) ¹ / <i>Junior High Schools</i> ¹	2 105	2 102	512	512	2 617	2 614
Madrasah Tsanawiyah (MTs) ¹ / <i>Madrasah Tsanawiyah (MTs)</i> ¹	-	-	-	-	-	-
Sekolah Menengah Atas (SMA) ¹ / <i>Senior High Schools</i> ¹	1 710	1 696	1 141	1 145	2 851	2 841
Sekolah Menengah Kejuruan (SMK) ¹ / <i>Vocational High Schools</i> ¹	-	-	465	427	465	427
Madrasah Aliyah (MA) ¹ / <i>Madrasah Aliyah (MA)</i> ¹	-	-	-	-	-	-

Catatan/Note: ...

Sumber/Source: ¹ Kementerian Pendidikan, Kebudayaan, Riset, dan Teknologi, Sistem Data Pokok Pendidikan, data semester ganjil laporan sampai dengan 30 November 2022/*Ministry of Education, Culture, Research, and Technology, Basic Education Data System, odd semester report data up to 30 November 2022*

² Kementerian Agama, EMIS, data semester ganjil laporan sampai dengan 9 Februari 2023/*Ministry of Religious Affairs, EMIS, odd semester report data up to 9 February 2023*

4.2 **Kesehatan/ Health**

Tabel 4.2.1 Banyaknya Desa¹/Kelurahan Yang Memiliki Sarana Kesehatan Menurut Jenis Sarana Kesehatan di Kecamatan Pangururan, 2020-2022

Number of Villages¹ Having Health Facilities by Type of Health Facilities in Pangururan Subdistrict, 2020-2022

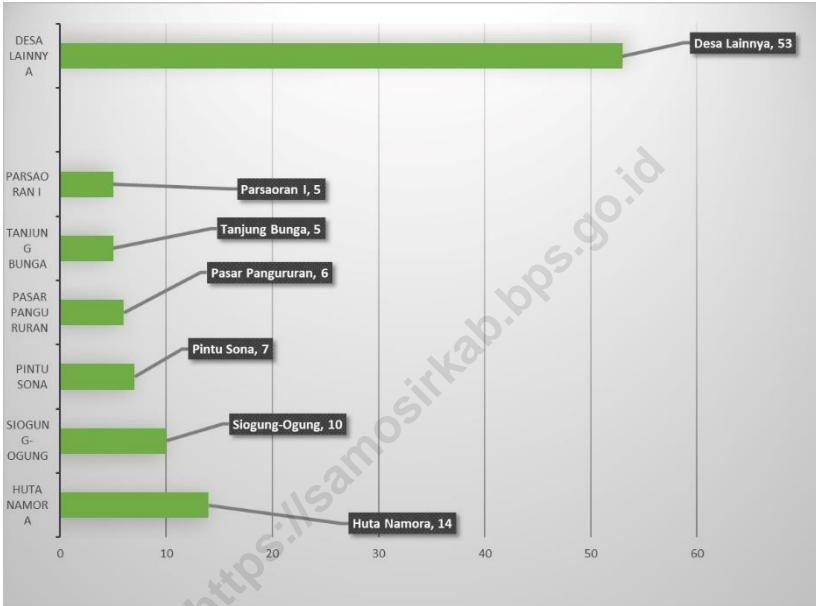
Jenis Sarana Kesehatan Type of Health Facilities	2020	2021	2022
(1)	(2)	(3)	(4)
Rumah Sakit <i>Hospital</i>	0	0	0
Rumah Sakit Bersalin <i>Maternity Hospital</i>	0	0	0
Poliklinik/Balai Pengobatan <i>Polyclinic</i>	3	3	4
Puskesmas Rawat Inap <i>Public Health Center with Inpatient Care</i>	0	0	0
Puskesmas Tanpa Rawat Inap <i>Public Health Center without Inpatient Care</i>	1	1	1
Apotek <i>Pharmacy</i>	7	7	10

Catatan/Note: ¹ Desa pada tabel ini termasuk Unit Permukiman Transmigrasi (UPT) yang masih dibina oleh kementerian terkait/ *Villages in this table include Transmigration Settlement Unit which is still fostered by the relevant ministries.*

Sumber/Source: ...

Gambar 4.1
Figure

Banyaknya Warga Penderita Kekurangan Gizi Menurut Desa/Kelurahan di Kecamatan Pangururan, 2022
Number of People with Malnutrition by Villages/Kelurahan in Pangururan Subdistrict, 2022



Tabel 4.2.2 Banyaknya Warga Penderita Kekurangan Gizi Menurut Desa/Kelurahan di Kecamatan Pangururan, 2022
Number of People with Malnutrition by Villages/Kelurahan in Pangururan Subdistrict, 2022

Desa/Kelurahan		2022
<i>Village/Kelurahan</i>		
	(1)	(2)
1.	Rianiate	5
2.	Parmonangan	1
3.	Hutanamora	14
4.	Pintu Sona	7
5.	Huta Tinggi	4
6.	Pardomuan I	1
7.	Pasar Pangururan	6
8.	Tanjung Bunga	5
9.	Siogung Ogung	10
10.	Parsaoran I	5
11.	Saitnihuta	1
12.	Lumban Pinggol	1
13.	Sianting Anting	2
14.	Parlondut	0
15.	Aek Nauli	2
16.	Pardugul	1
17.	Panampangan	3
18.	Sitoluhuta	3
19.	Sinabulan	4
20.	Siopat Sosor	4
21.	Huta Bolon	1
22.	Situngkir	1
23.	Sialangan	0
24.	Parhorasan	1
25.	Pardomuan Nauli	0
26.	Lumban Suhi Suhi Dolok	4
27.	Lumban Suhi Suhi Toruan	3
28.	Parbaba Dolok	3
Kecamatan Pangururan		92

Sumber/Source: ...

4.3 **Agama dan Sosial Lainnya / Religion and Other Social Affair**

Tabel 4.3.1 Jumlah Tempat Peribadatan Menurut Desa/Kelurahan di Kecamatan Pangururan, 2022
Number of Worship Places by Villages/Kelurahan, 2022

	Kelurahan/Desa <i>Kelurahan/Village</i>	Masjid <i>Mosque</i>	Mushola <i>Pray Room</i>	Gereja <i>Church</i>	Pura <i>Temple</i>	Vihara <i>Vihara</i>
	(1)	(2)	(3)	(4)	(5)	(6)
1.	Rianiate	-	-	5	-	-
2.	Parmonangan	-	-	2	-	-
3.	Hutanamora	-	-	5	-	-
4.	Pintu Sona	-	-	4	-	-
5.	Huta Tinggi	-	-	4	-	-
6.	Pardomuan I	-	-	5	-	-
7.	Pasar Pangururan	1	-	4	-	-
8.	Tanjung Bunga	-	-	5	-	-
9.	Siogung Ogung	-	-	3	-	-
10.	Parsaoran I	-	-	2	-	-
11.	Saitnihuta	-	-	2	-	-
12.	Lumban Pinggol	-	-	1	-	-
13.	Sianting Anting	-	-	3	-	-
14.	Parlondut	-	-	1	-	-
15.	Aek Nauli	-	-	2	-	-
16.	Pardugul	-	-	1	-	-
17.	Panampangan	-	-	1	-	-
18.	Sitoluhuta	-	-	1	-	-
19.	Sinabulan	-	-	2	-	-
20.	Siopat Sosor	-	-	1	-	-
21.	Huta Bolon	-	-	1	-	-
22.	Situngkir	-	-	1	-	-
23.	Sialanguan	-	-	0	-	-
24.	Parhorasan	-	-	3	-	-
25.	Pardomuan Nauli	-	-	4	-	-
26.	Lumban Suhi Suhi Dolok	-	-	3	-	-
27.	Lumban Suhi Suhi	-	-	3	-	-
28.	Parbaba Dolok	-	-	4	-	-
	Kecamatan/Subdistrict	1	0	73	0	0

Sumber/Source: Kementerian Agama Kabupaten Samosir/ Ministry of Religious Affairs

Tabel 4.3.2 Banyaknya Kejadian Bencana Alam Menurut Desa/Kelurahan dan Jenis Bencana Alam di Kecamatan Pangururan, 2021
Number of Natural Disaster Events by Village / Kelurahan and Type of Natural Disasters, 2021

Desa/Kelurahan <i>Village/Kelurahan</i>	Gempa Bumi <i>Earthquake</i>	Tsunami <i>Tsunami</i>	Gunung Meletus <i>Volcanic Eruption</i>	Tanah Longsor <i>Landslide</i>
(1)	(2)	(3)	(4)	(5)
1. RIANIATE	1	-	-	-
2. PARMONANGAN	1	-	-	1
3. HUTA NAMORA	-	-	-	-
4. PINTU SONA	-	-	-	-
5. HUTA TINGGI	1	-	-	1
6. PARDOMUAN I	-	-	-	-
7. PASAR PANGURURAN	-	-	-	-
8. TANJUNG BUNGA	-	-	-	-
9. SIOGUNG OGUNG	-	-	-	-
10. PARSAORAN I	-	-	-	-
11. SAITNIHUTA	-	-	-	-
12. LUMBAN PINGGOL	-	-	-	-
13. SIANTING ANTING	-	-	-	-
14. PARLONDUT	-	-	-	-
15. AEK NAULI	5	-	-	-
16. PARDUGUL	-	-	-	-
17. PANAMPANGAN	-	-	-	-
18. SITOLUHUTA	-	-	-	-
19. SINABULAN	-	-	-	-
20. SIOPAT SOSOR	-	-	-	-
21. HUTA BOLON	-	-	-	-
22. SITUNGKIR	-	-	-	-
23. SIALANGUAN	-	-	-	-
24. PARHORASAN	-	-	-	1
25. PARDOMUAN NAULI	-	-	-	-
26. LUMBAN SUHI SUHI DOLOK	-	-	-	-
27. LUMBAN SUHI SUHI TORUAN	5	-	-	-
28. PARBABA DOLOK	5	-	-	-
Kecamatan Pangururan	18	0	0	1

Tabel 4.3.2 Lanjutan / Continued

Table

	Desa/Kelurahan Village/Kelurahan	Banjir Floods	Banjir Bandang Flash Floods	Kekeringan Drought	Kebakaran Hutan dan Lahan Forest and Land Fires
	(1)	(6)	(7)	(8)	(9)
1.	RIANIATE	-	-	-	-
-2.	PARMONANGAN	-	-	1	-
3.	HUTA NAMORA	-	-	1	-
4.	PINTU SONA	-	-	-	-
5.	HUTA TINGGI	-	-	1	-
6.	PARDOMUAN I	-	-	-	-
7.	PASAR PANGURURAN	-	-	-	-
8.	TANJUNG BUNGA	-	-	1	-
9.	SIOGUNG OGUNG	-	-	-	-
10.	PARSAORAN I	-	-	-	-
11.	SAITNIHUTA	-	-	-	-
12.	LUMBAN PINGGOL	-	-	1	-
13.	SIANTING ANTING	-	-	1	-
14.	PARLONDUT	-	-	1	-
15.	AEK NAULI	-	-	1	-
16.	PARDUGUL	-	-	-	-
17.	PANAMPANGAN	-	-	-	-
18.	SITOLUHUTA	-	-	1	-
19.	SINABULAN	-	-	1	-
20.	SIOPAT SOSOR	-	-	-	-
21.	HUTA BOLON	-	-	1	-
22.	SITUNGKIR	-	-	1	-
23.	SIALANGUAN	-	-	1	-
24.	PARHORASAN	-	-	1	-
25.	PARDOMUAN NAULI	-	-	1	-
26.	LUMBAN SUHI SUHI DOLOK	-	-	1	-
27.	LUMBAN SUHI SUHI TORUAN	-	-	1	-
28.	PARBABA DOLOK	-	-	1	-
	Kecamatan Pangururan	0	0	18	0

Tabel 4.3.2 Lanjutan / Continued

Table

	Desa/Kelurahan Village/Kelurahan	Angin Puyuh/ Puting Beliung/ Topan Tornado/Typhoon	Gelombang Pasang Tidal Wave	Abrasi Abrasion
	(1)	(10)	(11)	(12)
1.	RIANIATE	-	-	-
2.	PARMONANGAN	-	-	-
3.	HUTA NAMORA	-	-	-
4.	PINTU SONA	-	-	-
5.	HUTA TINGGI	-	-	-
6.	PARDOMUAN I	-	-	-
7.	PASAR PANGURURAN	-	-	-
8.	TANJUNG BUNGA	-	-	-
9.	SIOGUNG OGUNG	-	-	-
10.	PARSAORAN I	-	-	-
11.	SAITNIHUTA	-	-	-
12.	LUMBAN PINGGOL	-	-	-
13.	SIANTING ANTING	-	-	-
14.	PARLONDUT	-	-	-
15.	AEK NAULI	-	-	-
16.	PARDUGUL	-	-	-
17.	PANAMPANGAN	-	-	-
18.	SITOLUHUTA	-	-	-
19.	SINABULAN	-	-	-
20.	SIOPAT SOSOR	-	-	-
21.	HUTA BOLON	-	-	-
22.	SITUNGKIR	-	-	-
23.	SIALANGUAN	-	-	-
24.	PARHORASAN	-	-	-
25.	PARDOMUAN NAULI	-	-	-
26.	LUMBAN SUHI SUHI DOLOK	-	-	-
27.	LUMBAN SUHI SUHI TORUAN	-	-	-
28.	PARBABA DOLOK	-	-	-
	Kecamatan Pangururan	0	0	0

Sumber/Source: BPS, Pendataan Potensi Desa (Podes)/BPS-Statistics Indonesia, Village Potential Data Collection

Tabel 4.3.3 Banyaknya Korban Jiwa Akibat Bencana Alam Menurut Desa/Kelurahan dan Jenis Bencana Alam di Kecamatan Pangururan, 2021

Number of Fatalities Due to Natural Disasters by Village / Kelurahan and Type of Natural Disaster in Pangururan Subdistrict, 2021

	Desa/Kelurahan Village/Kelurahan	Gempa Bumi Earthquake	Tsunami Tsunami	Gunung Meletus Volcanic Eruption	Tanah Longsor Landslide
	(1)	(2)	(3)	(4)	(5)
1.	RIANIATE	-	-	-	-
2.	PARMONANGAN	-	-	-	-
3.	HUTA NAMORA	-	-	-	-
4.	PINTU SONA	-	-	-	-
5.	HUTA TINGGI	-	-	-	-
6.	PARDOMUAN I	-	-	-	-
7.	PASAR PANGURURAN	-	-	-	-
8.	TANJUNG BUNGA	-	-	-	-
9.	SIOGUNG OGUNG	-	-	-	-
10.	PARSAORAN I	-	-	-	-
11.	SAITNIHUTA	-	-	-	-
12.	LUMBAN PINGGOL	-	-	-	-
13.	SIANTING ANTING	-	-	-	-
14.	PARLONDUT	-	-	-	-
15.	AEK NAULI	-	-	-	-
16.	PARDUGUL	-	-	-	-
17.	PANAMPANGAN	-	-	-	-
18.	SITOLUHUTA	-	-	-	-
19.	SINABULAN	-	-	-	-
20.	SIOPAT SOSOR	-	-	-	-
21.	HUTA BOLON	-	-	-	-
22.	SITUNGKIR	-	-	-	-
23.	SIALANGUAN	-	-	-	-
24.	PARHORASAN	-	-	-	-
25.	PARDOMUAN NAULI	-	-	-	-
26.	LUMBAN SUHI SUHI DOLOK	-	-	-	-
27.	LUMBAN SUHI SUHI TORUAN	-	-	-	-
28.	PARBABA DOLOK	-	-	-	-
	Jumlah/Total	0	0	0	0

Tabel 4.3.3 Lanjutan / Continued

Table

	Desa/Kelurahan Village/Kelurahan	Banjir Floods	Banjir Bandang Flash Floods	Kekeringan Drought	Kebakaran Hutan dan Lahan Forest and Land Fires
	(1)	(6)	(7)	(8)	(9)
1.	RIANIATE	-	-	-	
2.	PARMONANGAN	-	-	-	
3.	HUTA NAMORA	-	-	-	
4.	PINTU SONA	-	-	-	
5.	HUTA TINGGI	-	-	-	
6.	PARDOMUAN I	-	-	-	
7.	PASAR PANGURURAN	-	-	-	
8.	TANJUNG BUNGA	-	-	-	
9.	SIOGUNG OGUNG	-	-	-	
10.	PARSAORAN I	-	-	-	
11.	SAITNIHUTA	-	-	-	
12.	LUMBAN PINGGOL	-	-	-	
13.	SIANTING ANTING	-	-	-	
14.	PARLONDUT	-	-	-	
15.	AEK NAULI	-	-	-	
16.	PARDUGUL	-	-	-	
17.	PANAMPANGAN	-	-	-	
18.	SITOLUHUTA	-	-	-	
19.	SINABULAN	-	-	-	
20.	SIOPAT SOSOR	-	-	-	
21.	HUTA BOLON	-	-	-	
22.	SITUNGKIR	-	-	-	
23.	SIALANGUAN	-	-	-	
24.	PARHORASAN	-	-	-	
25.	PARDOMUAN NAULI	-	-	-	
26.	LUMBAN SUHI SUHI DOLOK	-	-	-	
27.	LUMBAN SUHI SUHI TORUAN	-	-	-	
28.	PARBABA DOLOK	-	-	-	
	Jumlah/Total	0	0	0	

Tabel 4.3.3 Lanjutan / *Continued*

Table

	Desa/Kelurahan Village/Kelurahan	Angin Puyuh/ Puting Beliung/ Topan Tornado/Typhoon	Gelombang Pasang Tidal Wave	Abrasi Abrasion
	(1)	(10)	(11)	(12)
1.	RIANIATE	-	-	-
2.	PARMONANGAN	-	-	-
3.	HUTA NAMORA	-	-	-
4.	PINTU SONA	-	-	-
5.	HUTA TINGGI	-	-	-
6.	PARDOMUAN I	-	-	-
7.	PASAR PANGURURAN	-	-	-
8.	TANJUNG BUNGA	-	-	-
9.	SIOGUNG OGUNG	-	-	-
10.	PARSAORAN I	-	-	-
11.	SAITNIHUTA	-	-	-
12.	LUMBAN PINGGOL	-	-	-
13.	SIANTING ANTING	-	-	-
14.	PARLONDUT	-	-	-
15.	AEK NAULI	-	-	-
16.	PARDUGUL	-	-	-
17.	PANAMPANGAN	-	-	-
18.	SITOLUHUTA	-	-	-
19.	SINABULAN	-	-	-
20.	SIOPAT SOSOR	-	-	-
21.	HUTA BOLON	-	-	-
22.	SITUNGKIR	-	-	-
23.	SIALANGUAN	-	-	-
24.	PARHORASAN	-	-	-
25.	PARDOMUAN NAULI	-	-	-
26.	LUMBAN SUHI SUHI DOLOK	-	-	-
27.	LUMBAN SUHI SUHI TORUAN	-	-	-
28.	PARBABA DOLOK	-	-	-
	Jumlah/Total	0	0	0

Sumber/Source: BPS, Pendataan Potensi Desa (Podes)/BPS-Statistics Indonesia, Village Potential Data Collection

Tabel 4.3.4 Keberadaan Fasilitas/Upaya Antisipasi/Mitigasi Bencana Alam Menurut Desa/Kelurahan di Kecamatan Pangururan, 2022

Existence of Facilities / Efforts to Anticipate / Mitigate Natural Disasters by Village / Kelurahan in Pangururan Subdistrict, 2022

Desa/Kelurahan Village/Kelurahan	Sistem Peringatan Dini Bencana Alam Natural Disaster Early Warning System	Sistem Peringatan Dini Khusus Tsunami Tsunami Early Warning System	Perlengkapan Keselamatan Safety Equipment
(1)	(2)	(3)	(4)
RIANIATE	Ada	Tidak ada	Ada
PARMONANGAN	Tidak ada	Tidak ada	Tidak ada
HUTA NAMORA	Tidak ada	Tidak ada	Tidak ada
PINTU SONA	Tidak ada	Tidak ada	Tidak ada
HUTA TINGGI	Tidak ada	Tidak ada	Tidak ada
PARDOMUAN I	Tidak ada	Tidak ada	Tidak ada
PASAR PANGURURAN	Tidak ada	Bukan Wilayah Potensi Tsunami	Tidak ada
TANJUNG BUNGA	Tidak ada	Bukan Wilayah Potensi Tsunami	Tidak ada
SIOGUNG OGUNG	Tidak ada	Tidak ada	Tidak ada
PARSAORAN I	Tidak ada	Tidak ada	Tidak ada
SAITNIHUTA	Tidak ada	Tidak ada	Tidak ada
LUMBAN PINGGOL	Tidak ada	Tidak ada	Tidak ada
SIANTING ANTING	Tidak ada	Bukan Wilayah Potensi Tsunami	Tidak ada
PARLONDUT	Tidak ada	Bukan Wilayah Potensi Tsunami	Tidak ada
AEK NAULI	Tidak ada	Bukan Wilayah Potensi Tsunami	Tidak ada
PARDUGUL	Tidak ada	Bukan Wilayah Potensi Tsunami	Tidak ada
PANAMPANGAN	Tidak ada	Tidak ada	Tidak ada
SITOLUHUTA	Tidak ada	Bukan Wilayah Potensi Tsunami	Tidak ada
SINABULAN	Tidak ada	Bukan Wilayah Potensi Tsunami	Tidak ada
SIOPAT SOSOR	Tidak ada	Bukan Wilayah Potensi Tsunami	Tidak ada
HUTA BOLON	Tidak ada	Bukan Wilayah Potensi Tsunami	Tidak ada
SITUNGKIR	Tidak ada	Bukan Wilayah Potensi Tsunami	Tidak ada
SIALANGUAN	Tidak ada	Bukan Wilayah Potensi Tsunami	Tidak ada
PARHORASAN	Tidak ada	Bukan Wilayah Potensi Tsunami	Tidak ada
PARDOMUAN NAULI	Tidak ada	Bukan Wilayah Potensi Tsunami	Tidak ada
LUMBAN SUHI SUHI DOLOK	Tidak ada	Bukan Wilayah Potensi Tsunami	Tidak ada
LUMBAN SUHI SUHI TORUAN	Tidak ada	Bukan Wilayah Potensi Tsunami	Tidak ada
PARBABA DOLOK	Tidak ada	Bukan Wilayah Potensi Tsunami	Tidak ada

Tabel 4.3.4 Lanjutan / Continued

Table

Desa/Kelurahan <i>Village/Kelurahan</i>	Rambu-Rambu dan Jalur Evakuasi Bencana <i>Sign and Evacuation Route</i>	Pembuatan, Perawatan, atau Normalisasi: Sungai, Kanal, Tanggul, Parit, Drainase, Waduk, Pantai, dll <i>Manufacture, Maintenance, or Normalization: Rivers, Canals, Embankment, etc</i>
(1)	(5)	(6)
RIANIATE	Tidak ada	Tidak ada
PARMONANGAN	Tidak ada	Tidak ada
HUTA NAMORA	Tidak ada	Tidak ada
PINTU SONA	Tidak ada	Tidak ada
HUTA TINGGI	Tidak ada	Tidak ada
PARDOMUAN I	Tidak ada	Tidak ada
PASAR PANGURURAN	Tidak ada	Tidak ada
TANJUNG BUNGA	Tidak ada	Tidak ada
SIOGUNG OGUNG	Tidak ada	Tidak ada
PARSAORAN I	Tidak ada	Ada
SAITNIHUTA	Tidak ada	Tidak ada
LUMBAN PINGGOL	Tidak ada	Tidak ada
SIANTING ANTING	Tidak ada	Tidak ada
PARLONDUT	Tidak ada	Ada
AEK NAULI	Tidak ada	Tidak ada
PARDUGUL	Tidak ada	Tidak ada
PANAMPANGAN	Tidak ada	Ada
SITOLUHUTA	Tidak ada	Tidak ada
SINABULAN	Tidak ada	Tidak ada
SIOPAT SOSOR	Tidak ada	Tidak ada
HUTA BOLON	Tidak ada	Tidak ada
SITUNGKIR	Tidak ada	Tidak ada
SIALANGUAN	Tidak ada	Tidak ada
PARHORASAN	Tidak ada	Tidak ada
PARDOMUAN NAULI	Tidak ada	Tidak ada
LUMBAN SUHI SUHI DOLOK	Tidak ada	Tidak ada
LUMBAN SUHI SUHI	Tidak ada	Tidak ada
TORUAN	Tidak ada	Tidak ada
PARBABA DOLOK	Tidak ada	Tidak ada

Sumber/Source: BPS, Pendataan Potensi Desa (Podes)/BPS-Statistics Indonesia, Village Potential Data Collection

Tabel 4.3.5 Banyaknya Desa/Kelurahan yang Memiliki Kelompok Kegiatan Olahraga Menurut Jenis Olahraga dan Ketersediaan Fasilitas/Lapangan Olahraga, 2022

Number of Villages / Kelurahan that Have Sports Activity Groups by Type of Sports and Availability of Sports Facilities / Fields, 2022

Jenis Olahraga	Kondisi Fasilitas/Lapangan Olahraga			Tidak Ada Fasilitas/Lapangan Olahraga
	Baik	Rusak Sedang	Rusak Parah	
(1)	(2)	(3)	(4)	(5)
Sepak Bola/Soccer	4	-	1	23
Bola Voli/Volley Ball	9	1	-	18
Bulu Tangkis/Badminton	2	1	-	25
Bola Basket/Basket Ball	1	-	-	27
Tenis Lapangan/Court Tennis	-	-	-	28
Tenis Meja/Table Tennis	4	-	-	24
Futsal/Futsal	3	-	-	25
Renang/Swimming	1	-	-	27
Bela Diri/Martial Arts	4	-	-	24
Bilyard/Billiards	5	1	-	22
Fitness, Aerobik, dll/Fitness, Aerobics, etc	2	-	-	26
Lainnya/Others	-	-	-	28

Sumber/Source: BPS, Pendataan Potensi Desa (Podes)/BPS-Statistics Indonesia, Village Potential Data Collection

BAB V PERTANIAN

CHAPTER 5. AGRICULTURE



**BADAN PUSAT STATISTIK
KABUPATEN SAMOSIR**

PENJELASAN TEKNIS

1. Tanaman sayuran adalah tanaman yang ditanam dan dipanen untuk konsumsi sebagai makanan manusia. Ini termasuk berbagai jenis sayuran seperti wortel, selada, brokoli, kentang, dan tomat.
2. *Tanaman biofarmaka adalah tanaman yang mengandung senyawa-senyawa kimia yang memiliki potensi untuk pengobatan atau pengembangan obat-obatan. Tanaman ini digunakan dalam pengobatan tradisional dan modern.*
3. Tanaman hias adalah tanaman yang ditanam untuk tujuan dekoratif dan estetis. Mereka digunakan untuk menghiasi taman, halaman, ruangan dalam, atau tempat-tempat umum untuk menciptakan keindahan visual dan suasana yang menyenangkan.
4. Buah-buahan tahunan adalah tanaman yang menghasilkan buah setiap tahun pada batang atau cabang yang tumbuh dalam satu musim. Dan sayuran tahunan adalah tanaman yang ditanam dan dipanen dalam satu musim pertumbuhan dan tidak melewati musim dingin. Mereka tumbuh dari biji setiap tahun.

TECHNICAL NOTES

1. Vegetable plants are cultivated and harvested for human consumption. These include various types of vegetables such as carrots, lettuce, broccoli, potatoes, and tomatoes.
2. Biofarmaka plants are those that contain chemical compounds with the potential for medical treatment or pharmaceutical development. These plants are used in both traditional and modern medicine.
3. Ornamental plants are cultivated for decorative and aesthetic purposes. They are used to adorn gardens, yards, indoor spaces, or public places to create visual beauty and a pleasant atmosphere.
4. Perennial fruit plants produce fruit every year on branches or stems that grow within a single growing season. On the other hand, annual vegetables are cultivated and harvested within one growing season and do not survive through the winter. They are grown from seeds every year. Lorem ipsum dolor sit amet, consectetur adipiscing elit, sed diam nonummy nibh euismod tincidunt ut laoreet dolore magna aliquam erat volutpat. Ut wisi enim ad

ULASAN

DESCRIPTION

1. Tanaman sayuran di Kecamatan Pangururan yang memiliki produksi terbanyak adalah bawang merah sebanyak 9 470,30 kuintal per 81,5 ha dan cabai keriting sebanyak 547 kuintal per 11,4 ha.
2. Kecamatan Onan Runggu memproduksi beberapa tanaman biofarmaka yaitu jahe, laos, dan kunyit. Jahe merupakan produksi terbesar pada tanaman biofarmaka di Kecamatan Onan Runggu.
3. Buah-buahan dan sayuran yang terdapat di Kecamatan Pangururan memiliki variasi yang cukup banyak. Alpukat merupakan buah yang dihasilkan terbanyak di Kecamatan Pangururan, yaitu sebesar 23 120 kuintal.

1. *Vegetable crops in Pangururan District that have the most production are shallots as much as 9 470,30 quintals per 81,5 ha and curly chili as much as 547 quintals per 11,4 ha.*
2. *Pangururan District produces several biopharmaceutical plants, namely ginger, Laos, turmeric and lemon grass. Ginger is the largest production of biopharmaceutical crops in Pangururan District.*
3. *Fruits and vegetables in Pangururan District have quite a lot of variations. Avocado fruit is the most produced fruit in Onan Runggu District, which is 23 120 quintals.*

<https://samosirkab.bps.go.id>

Tabel 5.1 Luas Panen Tanaman Sayuran Menurut Jenis Tanaman di Kecamatan Pangururan (ha), 2019 – 2022
Harvested Area of Vegetables by Kind of Plant in Pangururan Subdistrict (ha), 2019 – 2022

Jenis Tanaman <i>Kind of Plants</i>	2019	2020	2021	2022
(1)	(2)	(3)	(4)	(5)
Sayuran/Vegetables:				
Bawang Merah/ <i>Shallots</i>	46	114,5	79,7	81,5
Cabai Besar/TW/Teropong <i>Chili/Big Chili</i>	28	22	-	-
Cabai Keriting <i>Curly Chili</i>	-	-	20,4	11,4
Cabai Rawit <i>Chili/Cayenne Pepper</i>	5	10,7	20,7	3,7
Kentang/ <i>Potato</i>	-	-	-	-
Kubis/ <i>Cabbage</i>	-	-	-	-
Tomat/ <i>Tomato</i>	-	1,5	2,5	2,9
Bawang Putih/ <i>Garlic</i>	-	8,5	-	-
Petsai/ <i>Chinese Cabbage</i>	-	6,02	8,25	10,5

Sumber/*Source:* BPS, Pendataan Potensi Desa (Podes)/*BPS-Statistics Indonesia, Village Potential Data Collection*

Tabel 5.2 *Produksi Tanaman Sayuran Menurut Jenis Tanaman di Kecamatan Pangururan (kuintal), 2019 – 2022*
Table *Production of Vegetables by Kind of Plant in Pangururan Subdistrict (quintal), 2019 – 2022*

Jenis Tanaman <i>Kind of Plants</i>	2019	2020	2021	2022
(1)	(2)	(3)	(4)	(5)
Sayuran/Vegetables:				
Bawang Merah/ <i>Shallots</i>	1 281	8 131,60	11 923,50	9 407,30
Cabai Besar/TW/ <i>Teropong Chili/Big Chili</i>	1 985	1 007	-	-
Cabai Keiting <i>Curly Chili</i>	-	-	2 013	547
Cabai Rawit <i>Chili/Cayenne Pepper</i>	330	385	2 222	396,1
Kentang/ <i>Potato</i>	-	-	-	-
Kubis/ <i>Cabbage</i>	-	-	-	-
Tomat/ <i>Tomato</i>	-	400	355	300
Bawang Putih/ <i>Garlic</i>	-	140	-	-
Petsai/ <i>Chinese Cabbage</i>	-	360	900	180

Sumber/*Source:* BPS, Statistik Pertanian Hortukultura SPH-SBS/*BPS-Statistics Indonesia, Agriculture Statistic for Horticulture SPH-SBS*

Tabel 5.3 *Luas Panen Tanaman Biofarmaka Menurut Jenis Tanaman di Kecamatan Pangururan (m²), 2019 – 2022*
Table *Harvested Area of Madical Plant by Kind of Plant in Pangururan Subdistrict (m²), 2019 – 2022*

Jenis Tanaman Kind of Plants	2019	2020	2021	2022
(1)	(2)	(3)	(4)	(5)
Jahe/Ginger	40 000	35 000	125 000	135 000
Laos/Lengkuas/Galanga	3 000	4 500	5 300	9 000
Kencur/East Indian Galangal	-	-	50	50
Kunyit/Turmeric	-	-	150	100
Kapulaga/Java Cardamon	-	-	-	-
Serai/Lemon Grass	-	-	15 100	30 200

Sumber/Source: BPS, Statistik Pertanian Hortukultura SPH-TBF/BPS-Statistics Indonesia, Agriculture Statistic for Horticulture SPH-TBF

Tabel 5.4 *Produksi Tanaman Biofarmaka Menurut Jenis Tanaman di Kecamatan Pangururan (kg), 2019 – 2022*
Table *Production of Madical Plant by Kind of Plant in Pangururan Subdistrict (kg), 2019 – 2022*

Jenis Tanaman Kind of Plants	2019	2020	2021	2022
(1)	(2)	(3)	(4)	(5)
Jahe/Ginger	155 008	32 350	449 000	1 126 000
Laos/Lengkuas/Galanga	9 000	8 750	14 750	37 000
Kencur/East Indian Galangal	-	-	55	18
Kunyit/Turmeric	-	-	720	262
Kapulaga/Java Cardamon	-	-	-	-
Serai/Lemon Grass	-	-	46 500	107 200

Sumber/Source: BPS, Statistik Pertanian Hortukultura SPH-TBF/BPS-Statistics Indonesia, Agriculture Statistic for Horticulture SPH-TBF

Tabel 5.5 *Luas Panen Tanaman Hias Menurut Jenis Tanaman di Kecamatan Pangururan (m²), 2019 – 2022*
Table *Harvested Area of Ornamental Plants by Kind of Plant in Pangururan Subdistrict (m²), 2019 – 2022*

Jenis Tanaman Kind of Plants	2019	2020	2021	2022
(1)	(2)	(3)	(4)	(5)
Anggrek Pot/Pot Orchid	-	-	-	-
Anggrek Potong/Cut Orchid	-	-	-	-
Krisan/Chrysantemum	-	-	-	-
Mawar/Rose	-	-	-	-
Sedap Malam/Tuberose	-	-	-	-

Sumber/Source: BPS, Statistik Pertanian Hortikultura SPH-TBF/BPS-Statistics Indonesia, Agriculture Statistic for Horticulture SPH-TBF

Tabel 5.6 *Produksi Tanaman Hias Menurut Jenis Tanaman di Kecamatan Pangururan (tangkai), 2019 – 2022*
Table *Production of Ornamental Plants by Kind of Plant in Pangururan Subdistrict (stalks), 2019 – 2022*

Jenis Tanaman Kind of Plants	2019	2020	2021	2022
(1)	(2)	(3)	(4)	(5)
Anggrek Pot/Pot Orchid	-	-	-	-
Anggrek Potong/Cut Orchid	-	-	-	-
Krisan/Chrysantemum	-	-	-	-
Mawar/Rose	-	-	-	-
Sedap Malam/Tuberose	-	-	-	-

Sumber/Source: BPS, Statistik Pertanian Hortikultura SPH-TH/BPS-Statistics Indonesia, Agriculture Statistic for Horticulture SPH-TH

Tabel 5.7 *Produksi Buah-buahan dan Sayuran Tahunan Menurut Jenis Tanaman di Kecamatan Pangururan (kuintal), 2019 – 2022*
Table *Production of Annual Fruits and Vegetables by Kind of Plant in Pangururan Subdistrict (quintal), 2019 – 2022*

Jenis Tanaman Kind of Plants	2019	2020	2021	2022
(1)	(2)	(3)	(4)	(5)
Buah-Buahan/Fruits:				
Mangga/Mango	500	244	2 917	775
Durian/Durian	122	18	1 116	252
Jeruk Siam/Keprok/Orange/Tangerine	40	46	39,6	2,5
Pisang/Banana	246	157	215	220
Pepaya/Papaya	218	90	94	86
Salak/Snakefruit	-	-	-	-
Alpukat / Avocado	870	20 993	16 976	23 120
Nenas/Pineapple	12	20	28	28
Sirsak/Soursop	39	23	83	85
Sayuran/Vegetables:				
Jengkol/Jengkol	2	-	48	63
Petai/Twisted Cluster Bean	0	-	40	12

Sumber/Source: BPS, Statistik Pertanian Hortukultura SPH-BST/BPS-Statistics Indonesia, Agriculture Statistic for Horticulture SPH-BST

BAB VI

PARIWISATA, TRANSPORTASI DAN KOMUNIKASI

**CHAPTER 6. TOURISM, TRANSPORTATION &
COMMUNICATION**



**BADAN PUSAT STATISTIK
KABUPATEN SAMOSIR**

**BAB 6 PARIWISATA, TRANSPORTASI, DAN KOMUNIKASI /
TOURISM, TRANSPORTATION AND COMMUNICATION**

<https://samosirkab.bps.go.id>

PENJELASAN TEKNIS

1. Pariwisata adalah industry yang melibatkan perjalanan orang ke destinasi atau tempat tertentu di luar tempat tinggal.
2. Transportasi merupakan elemen penting dalam kehidupan sehari-hari yang memfasilitasi perdagangan, mobilitas manusia, dan pertukaran informasi.

TECHNICAL NOTES

1. *Tourism is an industry that involves people traveling to certain destinations or places outside their place of residence for recreation, vacation, business or educational purposes.*
2. *Transportation is an important element in everyday life that facilitates trade, human mobility, and the exchange of information.*

ULASAN

DESCRIPTION

- | | |
|--|---|
| <ol style="list-style-type: none">1. consetetuer adipiscing elit, sed diam nonummy nibh euismod tincidunt ut laoreet dolore magna aliquam erat volutpat. Ut wisi enim ad minim veniam, quis nostrud2. <i>Lorem ipsum dolor sit amet, consetetuer adipiscing elit, sed diam nonummy nibh euismod tincidunt ut laoreet dolore magna aliquam erat volutpat. Ut wisi enim ad</i>3. <i>minim veniam, quis nostrud exercitation ullamcorper suscipit lobortis nisl ut aliquip ex ea commodo consequat. Duis autem vel eum iriure</i> | <ol style="list-style-type: none">1. consetetuer adipiscing elit, sed diam nonummy nibh euismod tincidunt ut laoreet dolore magna aliquam erat volutpat. Ut wisi enim ad minim veniam, quis nostrum2. <i>Lorem ipsum dolor sit amet, consetetuer adipiscing elit, sed diam nonummy nibh euismod tincidunt ut laoreet dolore magna aliquam erat volutpat. Ut wisi enim</i>3. <i>minim veniam, quis nostrud exercitation ullamcorper suscipit lobortis nisl ut aliquip ex ea commodo consequat. Duis autem vel eum iriure</i> |
|--|---|

<https://samosirkab.go.id>

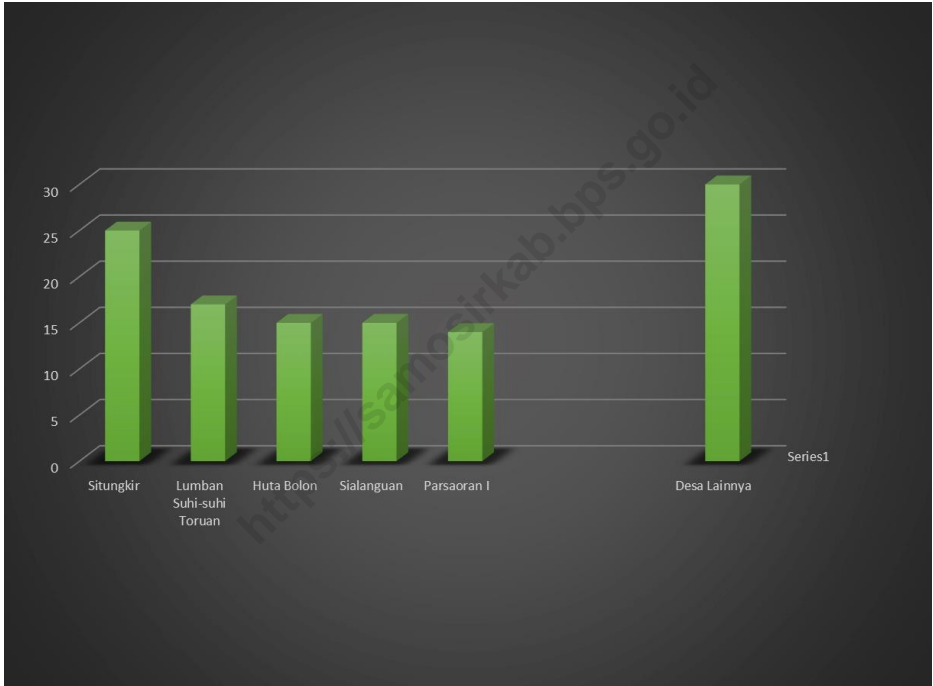
Gambar

Figure

6.1

Jumlah Sarana Akomodasi Menurut Desa/Kelurahan dan Jenis Akomodasi di Kecamatan Pangururan, 2022

Number of Accomodation Facilities by Villages/Kelurahan and Type of Accomodation in Pangururan Subdistrict, 2022



Tabel 6.2 Jumlah Sarana Akomodasi Menurut Desa/Kelurahan dan Jenis Akomodasi di Kecamatan Pangururan, 2022
Number of Accomodation Facilities by Villages/Kelurahan and Type of Accomodation in Pangururan Subdistrict, 2022

	<i>Desa/Kelurahan</i> <i>Village/Kelurahan</i>	<i>Hotel</i> <i>Hotel</i>	<i>Penginapan</i> <i>Inn</i>
	(1)	(2)	(3)
1.	Rianiate	1	-
2.	Parmonangan	-	-
3.	Hutanamora	-	-
4.	Pintu Sona	-	-
5.	Huta Tinggi	-	8
6.	Pardomuan I	1	6
7.	Pasar Pangururan	-	5
8.	Tanjung Bunga	-	-
9.	Siogung Ogung	-	-
10.	Parsaoran I	-	14
11.	Saitnihuta	-	1
12.	Lumban Pinggol	-	-
13.	Sianting Anting	-	-
14.	Parlondut	-	-
15.	Aek Nauli	-	-
16.	Pardugul	-	-
17.	Panampangan	-	-
18.	Sitoluhuta	-	1
19.	Sinabulan	-	-
20.	Siopat Sosor	1	4
21.	Huta Bolon	3	15
22.	Situngkir	3	25
23.	Sialanguan	2	15
24.	Parhorasan	-	-
25.	Pardomuan Nauli	-	-
26.	Lumban Suhi Suhi Dolok	-	-
27.	Lumban Suhi Suhi Toruan	-	17
28.	Parbaba Dolok	-	5
Kecamatan Pangururan			

Sumber/Source: Dinas Pariwisata Kabupaten Samsir/Tourism Office of Samsir Regency

Tabel 6.3 *Prasarana dan Sarana Transportasi Antar Desa/Kelurahan Menurut Desa/Kelurahan di Kecamatan Pangururan, 2022*
Table *Inter-Villages/Kelurahan Transportation Infrastructure and Facilities by Villages/Kelurahan in Pangururan Subdistrict, 2022*

<i>Desa/Kelurahan</i> <i>Village/Kelurahan</i>	<i>Jenis Prasarana</i> <i>Transportasi</i> <i>Type of Transportation</i> <i>Infrastructure</i>	<i>Keberadaan Angkutan</i> <i>Umum</i> <i>Availability of Public</i> <i>Transportation</i>
(1)	(2)	(3)
1. RIANIATE	Darat	Ada tanpa trayek tetap
2. PARMONANGAN	Darat	Ada tanpa trayek tetap
3. HUTA NAMORA	Darat	Ada dengan trayek tetap
4. PINTU SONA	Darat	Ada dengan trayek tetap
5. HUTA TINGGI	Darat	Ada tanpa trayek tetap
6. PARDOMUAN I	Darat	Ada dengan trayek tetap
7. PASAR PANGURURAN	Darat	Ada dengan trayek tetap
8. TANJUNG BUNGA	Darat	Ada dengan trayek tetap
9. SIOGUNG OGUNG	Darat	Ada dengan trayek tetap
10. PARSAORAN I	Darat	Ada dengan trayek tetap
11. SAITNIHUTA	Darat	Ada dengan trayek tetap
12. LUMBAN PINGGOL	Darat	Ada tanpa trayek tetap
13. SIANTING ANTING	Darat	Ada dengan trayek tetap
14. PARLONDUT	Darat	Ada dengan trayek tetap
15. AEK NAULI	Darat	Ada tanpa trayek tetap
16. PARDUGUL	Darat	Ada dengan trayek tetap
17. PANAMPANGAN	Darat	Ada dengan trayek tetap
18. SITOLUHUTA	Darat	Ada dengan trayek tetap
19. SINABULAN	Darat	Ada tanpa trayek tetap
20. SIOPAT SOSOR	Darat	Ada dengan trayek tetap
21. HUTA BOLON	Darat	Ada dengan trayek tetap
22. SITUNGKIR	Darat	Ada dengan trayek tetap
23. SIALANGUAN	Darat	Ada dengan trayek tetap
24. PARHORASAN	Darat	tidak ada angkutan umum
25. PARDOMUAN NAULI	Darat	tidak ada angkutan umum
26. LUMBAN SUHI SUHI DOLOK	Darat	tidak ada angkutan umum
27. LUMBAN SUHI SUHI TORUAN	Darat	Ada dengan trayek tetap
28. PARBABA DOLOK	Darat	tidak ada angkutan umum

Tabel 6.4 Lanjutan / Continued

Table

<i>Desa/Kelurahan Village/Kelurahan</i>	<i>Jenis Permukaan Jalan Darat Terluas Type of The Widest Road Surface</i>	<i>Dapat Dilalui Kendaraan Bermotor Roda 4 atau Lebih Passable by Vehicle with 4 or more Wheels</i>
(1)	(4)	(5)
1. RIANIATE	Aspal/beton	Sepanjang tahun
2. PARMONANGAN	Diperkeras	Sepanjang tahun kecuali
3. HUTA NAMORA	Aspal/beton	Sepanjang tahun
4. PINTU SONA	Aspal/beton	Sepanjang tahun
5. HUTA TINGGI	Diperkeras	Sepanjang tahun kecuali
6. PARDOMUAN I	Aspal/beton	Sepanjang tahun
7. PASAR PANGURURAN	Aspal/beton	Sepanjang tahun
8. TANJUNG BUNGA	Aspal/beton	Sepanjang tahun
9. SIOGUNG OGUNG	Aspal/beton	Sepanjang tahun
10. PARSORAN I	Diperkeras	Sepanjang tahun kecuali
11. SAI TNIHUTA	Aspal/beton	Sepanjang tahun
12. LUMBAN PINGGOL	Aspal/beton	Sepanjang tahun
13. SIANTING ANTING	Aspal/beton	Sepanjang tahun
14. PARLONDUT	Aspal/beton	Sepanjang tahun
15. AEK NAULI	Aspal/beton	Sepanjang tahun
16. PARDUGUL	Aspal/beton	Sepanjang tahun
17. PANAMPANGAN	Aspal/beton	Sepanjang tahun
18. SITOLUHUTA	Aspal/beton	Sepanjang tahun
19. SINABULAN	Diperkeras	Sepanjang tahun kecuali
20. SIOPAT SOSOR	Aspal/beton	Sepanjang tahun
21. HUTA BOLON	Aspal/beton	Sepanjang tahun
22. SITUNGKIR	Aspal/beton	Sepanjang tahun
23. SIALANGUAN	Aspal/beton	Sepanjang tahun
24. PARHORASAN	Diperkeras	Sepanjang tahun kecuali
25. PARDOMUAN NAULI	Tanah	Selama musim kemarau
26. LUMBAN SUHI SUHI DOLOK	Aspal/beton	Sepanjang tahun
27. LUMBAN SUHI SUHI TORUAN	Aspal/beton	Sepanjang tahun
28. PARBABA DOLOK	Aspal/beton	Sepanjang tahun

Sumber/Source: BPS, Pendataan Potensi Desa (Podes)/BPS-Statistics Indonesia, Village Potential Data Collection

<https://samosirkab.bps.go.id>

BAB VII

PERBANKAN, KOPERASI DAN PERDAGANGAN

CHAPTER 7. BANKING, COOPERATIVE & TRADE



**BADAN PUSAT STATISTIK
KABUPATEN SAMOSIR**

Tabel 7.1 *Banyaknya Sarana Lembaga Keuangan Yang Beroperasi Menurut Desa/Kelurahan dan Jenisnya, 2021*
Table *Number of Financial Institution Facilities that Operate by Village / Kelurahan and Types, 2021*

	Desa/Kelurahan <i>Village/Kelurahan</i>	Bank Umum Pemerintah <i>Government Bank</i>	Bank Umum Swasta <i>Private Bank</i>	Bank Perkreditan Rakyat (BPR) <i>Rural Bank</i>
	(1)	(2)	(3)	(4)
1.	RIANIATE	-	-	-
2.	PARMONANGAN	-	-	-
3.	HUTA NAMORA	-	-	-
4.	PINTU SONA	-	-	-
5.	HUTA TINGGI	-	-	-
6.	PARDOMUAN I	5	-	1
7.	PASAR PANGURURAN	2	-	-
8.	TANJUNG BUNGA	-	-	-
9.	SIOGUNG OGUNG	-	-	-
10.	PARSAORAN I	-	-	-
11.	SAITNIHUTA	-	-	-
12.	LUMBAN PINGGOL	-	-	-
13.	SIANTING ANTING	-	-	-
14.	PARLONDUT	-	-	-
15.	AEK NAULI	-	-	-
16.	PARDUGUL	-	-	-
17.	PANAMPANGAN	-	-	-
18.	SITOLUHUTA	-	-	-
19.	SINABULAN	-	-	-
20.	SIOPAT SOSOR	-	-	-
21.	HUTA BOLON	-	-	-
22.	SITUNGKIR	-	-	-
23.	SIALANGUAN	-	-	-
24.	PARHORASAN	-	-	-
25.	PARDOMUAN NAULI	-	-	-
26.	LUMBAN SUHI SUHI DOLOK	-	-	-
27.	LUMBAN SUHI SUHI TORUAN	-	-	-
28.	PARBABA DOLOK	-	-	-
	Kecamatan Pangururan	7	0	1

Sumber/Source: BPS, Pendataan Potensi Desa (Podes)/BPS-Statistics Indonesia, Village Potential Data Collection

Tabel 7.2 *Banyaknya Koperasi yang Masih Aktif Menurut Desa/Kelurahan dan Jenis Koperasi di Kecamatan Pangururan, 2022*
Number of Cooperatives that are Still Active by Village / Kelurahan and Type of Cooperative in Pangururan Subdistrict, 2022

	<i>Desa/Kelurahan</i> <i>Village/Kelurahan</i>	Koperasi Unit Desa (KUD) <i>Village Cooperative Unit</i>	Koperasi Industri Kecil dan Kerajinan Rakyat (Kopinkra) <i>Small Industry and Citizen Handicraft Cooperative</i>
	(1)	(2)	(3)
1.	RIANIATE	-	-
2.	PARMONANGAN	-	-
3.	HUTA NAMORA	-	-
4.	PINTU SONA	-	-
5.	HUTA TINGGI	-	-
6.	PARDOMUAN I	-	-
7.	PASAR PANGURURAN	-	-
8.	TANJUNG BUNGA	-	-
9.	SIOGUNG OGUNG	-	-
10.	PARSAORAN I	-	-
11.	SAITNIHUTA	-	-
12.	LUMBAN PINGGOL	-	-
13.	SIANTING ANTING	-	-
14.	PARLONDUT	-	-
15.	AEK NAULI	-	-
16.	PARDUGUL	-	-
17.	PANAMPANGAN	-	-
18.	SITOLUHUTA	-	-
19.	SINABULAN	-	-
20.	SIOPAT SOSOR	-	-
21.	HUTA BOLON	-	-
22.	SITUNGKIR	-	-
23.	SIALANGUAN	-	-
24.	PARHORASAN	-	-
25.	PARDOMUAN NAULI	-	-
26.	LUMBAN SUHI SUHI DOLOK	-	-
27.	LUMBAN SUHI SUHI TORUAN	-	-
28.	PARBABA DOLOK	-	-

Jumlah/Total	0	0
---------------------	----------	----------

<https://samosirkab.bps.go.id>

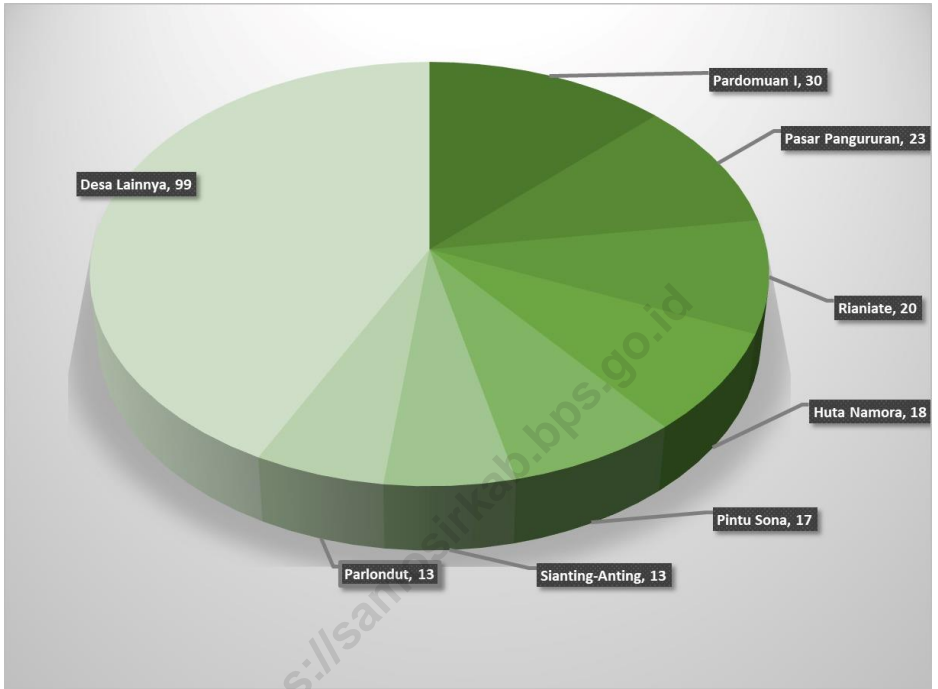
Tabel 7.2 Lanjutan / Continued

Table

	<i>Desa/Kelurahan</i> <i>Village/Kelurahan</i>	Koperasi Simpan Pinjam (Kospin) <i>Savings and Loan Cooperative</i>	Koperasi Lainnya <i>Other Cooperative</i>
	(1)	(4)	(5)
1.	RIANIATE	-	-
2.	PARMONANGAN	-	-
3.	HUTA NAMORA	-	-
4.	PINTU SONA	-	-
5.	HUTA TINGGI	-	-
6.	PARDOMUAN I	3	-
7.	PASAR PANGURURAN	1	-
8.	TANJUNG BUNGA	-	1
9.	SIOGUNG OGUNG	-	-
10.	PARSAORAN I	-	-
11.	SAITNIHUTA	1	-
12.	LUMBAN PINGGOL	-	-
13.	SIANTING ANTING	-	-
14.	PARLONDUT	-	-
15.	AEK NAULI	1	-
16.	PARDUGUL	-	-
17.	PANAMPANGAN	-	-
18.	SITOLUHUTA	-	-
19.	SINABULAN	-	-
20.	SIOPAT SOSOR	-	-
21.	HUTA BOLON	-	1
22.	SITUNGKIR	-	-
23.	SIALANGUAN	-	-
24.	PARHORASAN	1	-
25.	PARDOMUAN NAULI	-	-
26.	LUMBAN SUHI SUHI DOLOK	-	-
27.	LUMBAN SUHI SUHI TORUAN	2	-
28.	PARBABA DOLOK	-	-
	Jumlah/Total	9	2

Sumber/Source: BPS, Pendataan Potensi Desa (Podes)/BPS-Statistics Indonesia, Village Potential Data Collection

7.1 Banyaknya restoran menurut desa/kecamatan di Kecamatan Pangururan, 2022



Tabel 7.3 *Banyaknya Sarana Lembaga Keuangan Yang Beroperasi Menurut Desa/Kelurahan dan Jenisnya, 2021*
Table *Number of Financial Institution Facilities that Operate by Village / Kelurahan and Types, 2021*

<i>Desa/Kelurahan</i> <i>Village/Kelurahan</i>	<i>Kelompok</i> <i>Pertokoan</i> <i>Shopping</i> <i>Complexs</i>	<i>Pasar dengan</i> <i>Bangunan</i> <i>Permanen</i> <i>Markets in</i> <i>Permanent Building</i>	<i>Pasar dengan</i> <i>Bangunan Semi</i> <i>Permanen</i> <i>Market in Semi</i> <i>Permanent Building</i>
(1)	(2)	(3)	(4)
RIANIATE	-	-	1
PARMONANGAN	-	-	-
HUTA NAMORA	-	-	-
PINTU SONA	-	-	-
HUTA TINGGI	-	-	-
PARDOMUAN I	1	1	1
PASAR PANGURURAN	2	-	-
TANJUNG BUNGA	-	-	-
SIOGUNG OGUNG	1	-	-
PARSAORAN I	-	-	-
SAITNIHUTA	-	-	-
LUMBAN PINGGOL	-	-	-
SIANTING ANTING	-	-	-
PARLONDUT	-	-	-
AEK NAULI	-	-	-
PARDUGUL	-	-	-
PANAMPANGAN	-	-	-
SITOLUHUTA	-	-	-
SINABULAN	-	-	-
SIOPAT SOSOR	-	-	-
HUTA BOLON	-	-	1
SITUNGKIR	-	-	-
SIALANGUAN	-	-	-
PARHORASAN	-	-	-
PARDOMUAN NAULI	-	-	-
LUMBAN SUHI SUHI	-	-	-
DOLOK	-	-	-

PERBANKAN, KOPERASI, DAN PERDAGANGAN

LUMBAN SUHI SUHI TORUAN	-	-	-
PARBABA DOLOK	-	-	-
Kecamatan Pangururan	4	1	2

Tabel 7.3 Lanjutan / Continued
Table

<i>Desa/Kelurahan Village/Kelurahan</i>	<i>Pasar tanpa Bangunan Market without Permanent Building</i>	<i>Mini Market/ Swalayan/ Supermarket Mini Market/Swalayan/ Supermarket</i>	<i>Restoran/ Rumah Makan Restaurant/ Food Stall</i>
(1)	(5)	(6)	(7)
RIANIATE	-	-	20
PARMONANGAN	-	-	8
HUTA NAMORA	-	-	18
PINTU SONA	-	-	17
HUTA TINGGI	-	-	5
PARDOMUAN I	-	7	30
PASAR PANGURURAN	-	1	23
TANJUNG BUNGA	-	-	9
SIOGUNG OGUNG	-	1	3
PARSAORAN I	-	1	5
SAITNIHUTA	-	1	3
LUMBAN PINGGOL	-	-	7
SIANTING ANTING	-	-	13
PARLONDUT	-	-	13
AEK NAULI	-	-	8
PARDUGUL	-	-	7
PANAMPANGAN	-	-	8
SITOLUHUTA	-	-	5
SINABULAN	-	-	1
SIOPAT SOSOR	-	1	7
HUTA BOLON	-	-	4
SITUNGKIR	-	-	5
SIALANGUAN	-	-	-
PARHORASAN	-	-	5
PARDOMUAN NAULI	-	-	4
LUMBAN SUHI SUHI DOLOK	-	-	-

BANKING, COOPERATIVE, AND TRADE

LUMBAN SUHI SUHI	-	-	5
TORUAN	-	-	-
PARBABA DOLOK	-	-	-
Kecamatan Pangururan	0	12	233

Sumber/Source: BPS, Pendataan Potensi Desa (Podes)/BPS-Statistics Indonesia, Village Potential Data Collection

<https://samosirkab.bps.go.id>

ST 2023

SENSUS PERTANIAN

BerAKHLAK

Berorientasi Pelayanan Akuntabel Kompeten
Harmonis Loyal Adaptif Kolaboratif

DATA

MENCERDASKAN BANGSA

Enlighten The Nation



**BADAN PUSAT STATISTIK
KABUPATEN SAMOSIR
BPS-STATISTICS OF SAMOSIR REGION**

Komplek Perkantoran Kabupaten Samosir Blok A
Desa Siopat Sosor Parbaba - Pangururan

Telp : 0626 - 2222490 Fax 0626 - 2222491

E-mail : bps1217@bps.go.id

Homepage : <http://samosirkab.bps.go.id>