

Katalog: 1102001.3301080

KECAMATAN KEDUNGREJA DALAM ANGKA 2021



**BADAN PUSAT STATISTIK
KABUPATEN CILACAP**

KECAMATAN KEDUNGREJA DALAM ANGKA 2021



KECAMATAN KEDUNGREJA DALAM ANGKA 2021

ISSN : 0215-5214
No. Publikasi : 33010.2117
Katalog : 1102001.3301080

Ukuran Buku : 14,8 cm x 21 cm
Jumlah Halaman : xx + 112 hal

Naskah :
Badan Pusat Statistik Kabupaten Cilacap

Penyunting :
Badan Pusat Statistik Kabupaten Cilacap

Desain Kover :
Badan Pusat Statistik Kabupaten Cilacap

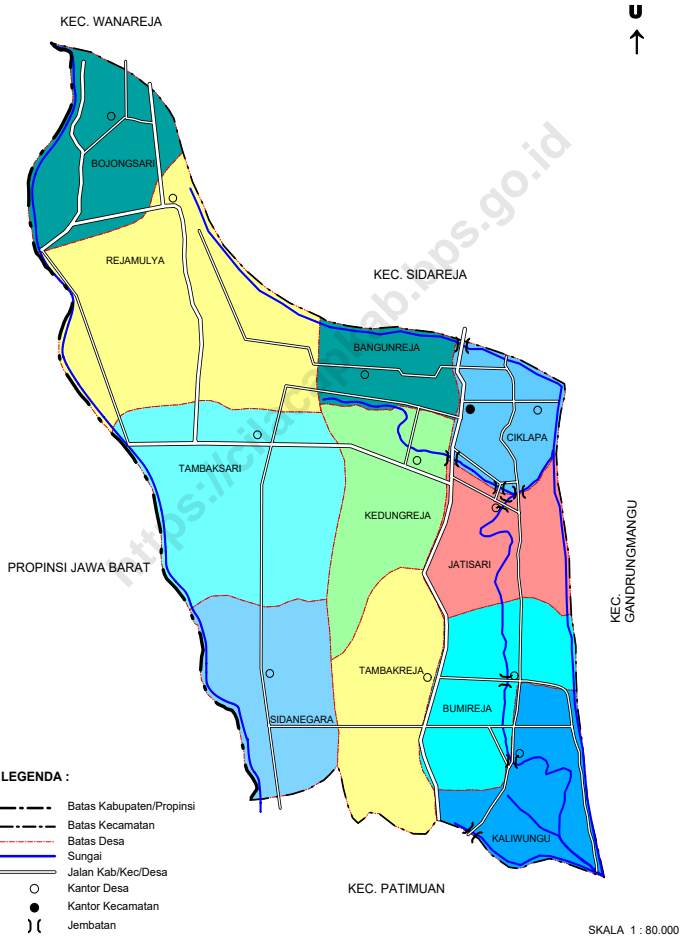
Ilustrasi Kover :
-

Diterbitkan oleh:
©BPS Kabupaten Cilacap

Dicetak oleh:
PD Grafika Indah Cilacap

Dilarang mengumumkan, mendistribusikan, mengomunikasikan, dan/atau menggandakan sebagian atau seluruh isi buku ini untuk tujuan komersil tanpa izin tertulis dari Badan Pusat Statistik.

PETA WILAYAH KECAMATAN KEDUNGREJA





KATA PENGANTAR

Alhamdulillah puji syukur kehadiran Allah SWT atas terbitnya publikasi “Kecamatan Kedungreja Dalam Angka 2021” ini dapat disajikan sesuai dengan jadwal yang telah ditentukan.

Saya menyampaikan terima kasih yang sebesar-besarnya kepada Bapak Camat Kedungreja beserta jajarannya atas bantuan, dukungan dan kerjasama yang telah diberikan dalam rangka penyusunan publikasi ini. Terima kasih juga saya sampaikan kepada seluruh Dinas/Instansi di Kecamatan Kedungreja yang telah berkenan memberikan data yang diperlukan.

Publikasi ini masih mempunyai banyak kekurangan dan belum dapat memenuhi kebutuhan data semua pihak secara optimal. Oleh karena itu saran dan kritik sangat saya harapkan untuk penyempurnaan publikasi yang akan datang.

Semoga publikasi ini dapat bermanfaat bagi pengguna data pada khususnya dan masyarakat pada umumnya.

Cilacap, September 2021
Kepala Badan Pusat Statistik
Kabupaten Cilacap

Isnaini, SST., M.M.

DAFTAR ISI

	Halaman <i>Page</i>
Kata Pengantar	v
Daftar Isi	vii
Daftar Tabel	ix
Daftar Gambar	xv
Daftar Singkatan	xix
1. Geografi	1
2. Pemerintahan	7
3. Penduduk dan Keluarga Berencana	15
4. Pendidikan	37
5. Kesehatan	67
6. Sosial	75
7. Pertanian	93
8. Perekonomian	99
9. Transportasi dan Komunikasi	107

DAFTAR TABEL

Halaman
Page

1. GEOGRAFI

1.1 KEADAAN GEOGRAFI

- 1.1.1 Luas Wilayah dan Persentase Luas Desa/Kelurahan Terhadap Luas Kecamatan Menurut Desa di Kecamatan Kedungreja, 2020..... 5
- 1.1.2 Jarak ke Ibukota Kecamatan Menurut Desa/Kelurahan di Kecamatan Kedungreja, 2020 6

2. PEMERINTAHAN

2.1 WILAYAH ADMINISTRATIF

- 2.1.1 Jumlah RW, RT, dan Aparat Desa/Kelurahan Menurut Desa/ Kelurahan di Kecamatan Kedungreja, 2020 11

2.2 SUMBER DAYA MANUSIA

- 2.2.1 Jumlah Pegawai Negeri Sipil Menurut Tingkat Pendidikan dan Golongan di Kecamatan Kedungreja, Desember 2020..... 12
- 2.2.2 Jumlah Pegawai Negeri Sipil Menurut Tingkat Kepangkatan dan Jenis Kelamin di Kecamatan Kedungreja, Desember 2020 13

3. PENDUDUK DAN KELUARGA BERENCANA

3.1 PENDUDUK

- 3.1.1 Penduduk, Laju Pertumbuhan Penduduk, Distribusi Persentase Penduduk, Kepadatan dan Rasio Jenis Kelamin Menurut Desa/ Kelurahan, 2020..... 19
- 3.1.2 Jumlah Penduduk Menurut Jenis Kelamin di Kecamatan Kedungreja, 2002-2020 20
- 3.1.3 Jumlah Penduduk Pertambahan Penduduk dan Laju Pertumbuhan Penduduk Menurut Jenis Kelamin di Kecamatan Kedungreja, 2002-2020 21
- 3.1.4 Jumlah Penduduk Menurut Kelompok Umur dan Jenis Kelamin di Kecamatan Kedungreja, 2020 22
- 3.1.5 Jumlah Penduduk Menurut Desa/Kelurahan dan Jenis Kelamin di Kecamatan Kedungreja, 2020 23

3.1.6	Banyaknya Rumah Tangga Rata-rata Anggota Rumah Tangga dan Distribusi Penduduk Menurut Desa/Kelurahan di Kecamatan Kedungreja, 2020	24
3.1.7	Jumlah Kelahiran Kematian dan Pertambahan Penduduk Alami Menurut Desa/Kelurahan di Kecamatan Kedungreja, 2020	25
3.1.8	Jumlah Kelahiran dan Kematian Menurut Bulan di Kecamatan Kedungreja, 2020	26
3.1.9	Jumlah Kematian Anak Balita Menurut Desa/Kelurahan dan Jenis Kelamin di Kecamatan Kedungreja, 2020	27
3.1.10	Angka Kelahiran dan Kematian Kasar Penduduk Menurut Desa/ Kelurahan di Kecamatan Kedungreja, 2020	28
3.1.11	Laju Pertumbuhan Penduduk Alami Menurut Desa/Kelurahan di Kecamatan Kedungreja, 2020	29
3.1.12	Banyaknya Penduduk Datang dan Pindah Menurut Desa/ Kelurahan di Kecamatan Kedungreja, 2020	30
3.1.13	Banyaknya Penduduk Datang dan Pindah Menurut Bulan di Kecamatan Kedungreja, 2020	31
3.1.14	Laju Pertumbuhan Penduduk Menurut Desa/Kelurahan di Kecamatan Kedungreja, 2020	32
3.1.15	Banyaknya Akseptor KB Menurut Desa/Kelurahan dan Alat Kontrasepsi yang Digunakan di Kecamatan Kedungreja, 2020	33
3.1.16	Banyaknya PUS PUS Hamil dan Akseptor KB Menurut Desa/ Kelurahan di Kecamatan Kedungreja, 2020	35
4.	PENDIDIKAN	
4.1.1	Jumlah Sekolah, Guru, dan Murid Taman Kanak-Kanak/Raudatul Athfal (TK/RA) dan Pondok Pesantren Menurut Desa/Kelurahan di Kecamatan Kedungreja, 2020/2021	41
4.1.2	Jumlah Sekolah, Guru, dan Murid Sekolah Dasar (SD) di Bawah Kementerian Pendidikan dan Kebudayaan Menurut Desa/ Kelurahan di Kecamatan Kedungreja, 2019/2020 dan 2020/2021	42
4.1.3	Jumlah Sekolah, Guru, dan Murid Madrasah Ibtidaiyah (MI) di Bawah Kementerian Agama Menurut Desa/Kelurahan Menurut Kecamatan di Kecamatan Kedungreja, 2019/2020 dan 2020/2021 ...	45

4.1.4	Jumlah Sekolah, Guru, dan Murid Sekolah Menengah Pertama (SMP) di Bawah Kementerian Pendidikan dan Kebudayaan Menurut Desa/Kelurahan di Kecamatan Kedungreja, 2019/2020 dan 2020/2021	48
4.1.5	Jumlah Sekolah, Guru, dan Murid Madrasah Tsanawiyah (MTs) di Bawah Kementerian Agama Menurut Desa/Kelurahan di Kecamatan Kedungreja, 2019/2020 dan 2020/2021	51
4.1.6	Jumlah Sekolah, Guru, dan Murid Sekolah Menengah Atas (SMA) di Bawah Kementerian Pendidikan dan Kebudayaan Menurut Desa/Kelurahan di Kecamatan Kedungreja, 2019/2020 dan 2020/2021	54
4.1.7	Jumlah Sekolah, Guru, dan Murid Sekolah Menengah Kejuruan (SMK) di Bawah Kementerian Pendidikan dan Kebudayaan Menurut Desa/Kelurahan di Kecamatan Kedungreja, 2019/2020 dan 2020/2021	57
4.1.8	Jumlah Sekolah, Guru, dan Murid Madrasah Aliyah (MA) di Bawah Kementerian Agama Menurut Desa/Kelurahan di Kecamatan Kedungreja, 2019/2020 dan 2020/2021	60
4.1.9	Jumlah Sekolah, Guru, dan Murid Akademi dan Perguruan Tinggi Menurut Desa/Kelurahan di Kecamatan Kedungreja, 2019/2020 dan 2020/2021	63
4.1.10	Jumlah Lembaga Pendidikan Ketrampilan dan Lembaga Bimbingan Belajar (LBB) Menurut Desa/Kelurahan di Kecamatan Kedungreja, 2020	64
4.1.11	Penduduk Usia 5 Tahun ke Atas Menurut Pendidikan Tertinggi yang Ditamatkan di Kecamatan Kedungreja, 2020	65
5.	KESEHATAN	
5.1.1	Banyaknya Sarana Kesehatan Menurut Desa/Kelurahan dan Jenis Sarana Kesehatan di Kecamatan Kedungreja, 2020	71
5.1.2	Jumlah Tenaga Kesehatan Menurut Kelurahan/Desa di Kecamatan Kedungreja, 2020	73
5.1.3	Banyaknya Warga Penderita Gizi Buruk Menurut Desa/Kelurahan di Kecamatan Kedungreja, 2019-2020	74

6. SOSIAL

6.1	Jumlah Penduduk Menurut Kelurahan/Desa dan Agama yang Dianut, 2020.....	77
6.2	Banyaknya Keluarga Menurut Desa/Kelurahan dan Jenis Pengguna Listrik, 2020	78
6.3	Banyaknya Desa/Kelurahan Menurut Keberadaan Penerangan Jalan Utama Desa/Kelurahan di Kecamatan Kedungreja, 2018-2020	79
6.4	Banyaknya Desa/Kelurahan Menurut Jenis Bahan Bakar untuk Memasak yang Digunakan Oleh Sebagian Besar Keluarga di Kecamatan Kedungreja, 2018-2020	80
6.5	Banyaknya Desa/Kelurahan Menurut Sumber Air Minum Sebagian Besar Keluarga di Kecamatan Kedungreja, 2018-2020	81
6.6	Banyaknya Desa/Kelurahan Menurut Penggunaan Fasilitas Tempat Buang Air Besar Sebagian Besar Keluarga di Kecamatan Kedungreja, 2018-2020	82
6.7	Banyaknya Kejadian Bencana Alam Menurut Desa/Kelurahan dan Jenis Bencana Alam, 2020	83
6.8	Banyaknya Korban Jiwa Akibat Bencana Alam Menurut Desa/ Kelurahan dan Jenis Bencana Alam, 2020	86
6.9	Keberadaan Fasilitas/Upaya Antisipasi/Mitigasi Bencana Alam Menurut Desa/Kelurahan, 2020.....	89
6.10	Banyaknya Desa/Kelurahan yang Memiliki Kelompok Kegiatan Olahraga Menurut Jenis Olahraga dan Ketersediaan Fasilitas/ Lapangan Olahraga, 2020.....	91

7. PERTANIAN

7.1	Luas Panen Tanaman Padi dan Palawija Menurut Desa/Kelurahan di Kecamatan Kedungreja, 2020.....	95
7.2	Produksi Padi dan Palawija Menurut Desa/Kelurahan di Kecamatan Kedungreja, 2020	96
7.3	Luas Panen Tanaman Sayuran Menurut Desa/Kelurahan di Kecamatan Kedungreja, 2020	97
7.4	Produksi Tanaman Sayuran Menurut Desa/Kelurahan di Kecamatan Kedungreja, 2020	98

8. PEREKONOMIAN

8.1.1	Banyaknya Sarana dan Prasarana Ekonomi Menurut Desa/ Kelurahan dan Jenisnya, 2020.....	101
8.1.2	Banyaknya Koperasi yang Masih Aktif Menurut Desa/Kelurahan dan Jenis Koperasi, 2020	104
8.1.3	Banyaknya Sarana Lembaga Keuangan Yang Beroperasi Menurut Desa/Kelurahan dan Jenisnya, 2020	105

9. TRANSPORTASI DAN KOMUNIKASI

9.1	Jumlah Menara dan Operator Layanan Komunikasi Telepon Seluler Serta Kondisi Sinyal Telepon Seluler Menurut Desa/ Kelurahan, 2020.....	109
9.2	Sarana Transportasi Antar Desa/Kelurahan Menurut Desa/ Kelurahan, 2020.....	110
9.3	Kondisi Jalan Darat Antar Desa/Kelurahan Menurut Desa/ Kelurahan, 2020.....	111
9.4	Keberadaan Kantor Pos/Pos Pembantu/Rumah Pos dan Perusahaan/Agen Jasa Ekspedisi Swasta Menurut Desa/Kelurahan, 2020	112

DAFTAR GAMBAR

	Halaman <i>Page</i>
1.1 Luas Daerah menurut Desa/Kelurahan (%) 2020	3
1.2 Jarak dari Kantor Desa/Kelurahan ke Kantor Kecamatan (km) 2020	4
2.1 Jumlah RW dan RT Menurut Desa/Kelurahan, 2020	9
2.2 Jumlah Pegawai Negeri Sipil Menurut Tingkat Pendidikan, 2020	10
3.1 Penduduk Kecamatan Kedungreja Menurut Desa/Kelurahan, 2020	17
3.2 Persentase Penduduk Desa/Kelurahan Terhadap Penduduk Kecamatan, 2020	18
4.1 Jumlah Sekolah dan Murid Menurut Jenjang Pendidikan di Kecamatan Kedungreja, 2020	39
4.2 Penduduk Usia 5+ Menurut Pendidikan Tertinggi yang Ditamatkan, 2020	40
5.1 Banyaknya Fasilitas Kesehatan di Kecamatan Kedungreja, 2020	69
5.2 Banyaknya Tenaga Medis dan Dukun Bayi di Kecamatan Kedungreja, 2020	70

PENJELASAN UMUM

Tanda-tanda, satuan-satuan, dan lain-lainnya yang digunakan dalam publikasi ini adalah sebagai berikut:

1. TANDA-TANDA

Data tidak tersedia	: ...
Tidak ada atau nol	: -
Data dapat diabaikan	: 0
Tanda decimal	: ,
Data tidak dapat ditampilkan	: NA
Angka estimasi	: e
Angka diperbaiki	: r
Angka sementara	: x
Angka sangat sementara	: xx
Angka sangat sangat sementara	: xxx

2. SATUAN

barel/ <i>barrel</i>	: 158,99 liter/ <i>litres</i> = $1/6,2898 \text{ m}^3$
hektar (ha)/ <i>hectare (ha)</i>	: 10 000 m^2
kilometer (km)/ <i>kilometres (km)</i>	: 1 000 meter/ <i>meters (m)</i>
knot/ <i>knot</i>	: 1,8523 km/jam (<i>km/hour</i>)
kuintal/ <i>quintal</i>	: 100 kg
KWh	: 1 000 Watt <i>hour</i>
MWh	: 1 000 KWh
liter (untuk beras)/ <i>litre (for rice)</i>	: 0,80 kg
MMSCF	: $1/35,3 \text{ m}^3$
metrik ton (m.ton)/ <i>metric ton (m. ton)</i>	: 0,98421 long ton = 1 000 kg
ons/ <i>ounce</i>	: 28,31 gram/ <i>grams</i>
ton	: 1 000 kg

Satuan lain: buah, dus, butir, helai/lembar, kaleng, batang, pulsa, ton kilometer (ton-km), jam, menit, persen (%).

Perbedaan angka di belakang koma disebabkan oleh pembulatan angka.

DAFTAR SINGKATAN

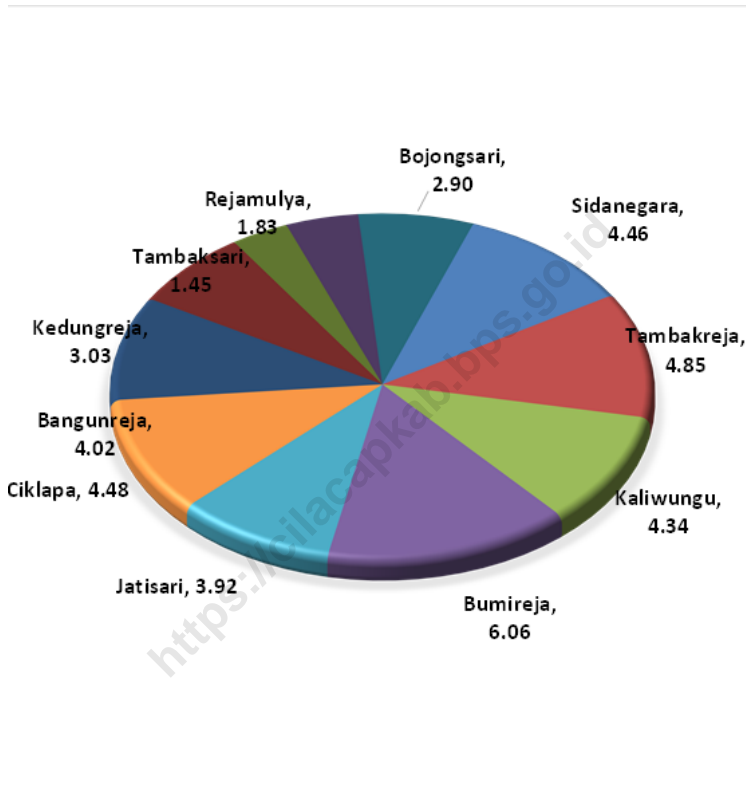
SI	: Stasiun Iklim
SIMPK	: Stasiun Meteorologi Pertanian Khusus
t.t	: Tempat tidur
BCG	: Bacillus Calmette Guerin
DPT	: Difteri, Pertusis, Tetanus
TT	: Tetanus Toxoid
IOT	: Industri Obat Tradisional/ <i>Traditional Medicine Industry</i>
IKOT	: Industri Kecil Obat Tradisional/ <i>Traditional Medicine Small</i>
Alkes	: Alat kesehatan/ <i>Health Kits</i>
PKRT	: Perbekalan Kesehatan Rumah tangga/ <i>Household Health Logistics</i>
Kompl	: Komplemen/ <i>Complement</i>
IRTP	: Industri Pangan Produksi Rumah Tangga/ <i>Foods Home Industry</i>
PBF	: Pedagang Besar Farmasi/ <i>Pharmacy Whole-seller</i>
GFK	: Gudang Farmasi Kab/Kota/Regency/ <i>Municipality Pharmacy Warehouse</i>
RB	: Rumah Bersalin/ <i>Delivery House</i>
Pustu	: Puskesmas pembantu/ <i>Auxiliary Public Health Center</i>
BP	: Balai Pengobatan/ <i>Polyclinic</i>
TPS	: Tempat Pembuangan Sementara / <i>landfill</i>
Jamkesmas	: Jaminan kesehatan masyarakat miskin/ <i>Poor public health insurance</i>
PJKMU	: Program Jaminan Kesehatan Masyarakat Umum
SIUP	: Surat Ijin Usaha Perdagangan/ <i>Trading Permission Letter</i>
TDP	: Tanda Daftar Perusahaan/ <i>Company Registration Identity</i>
API	: Angka Pengenal Importir/ <i>Importer's Identity Number</i>
RT	: Rukun Tetangga
RW	: Rukun Warga

01

GEOGRAFI



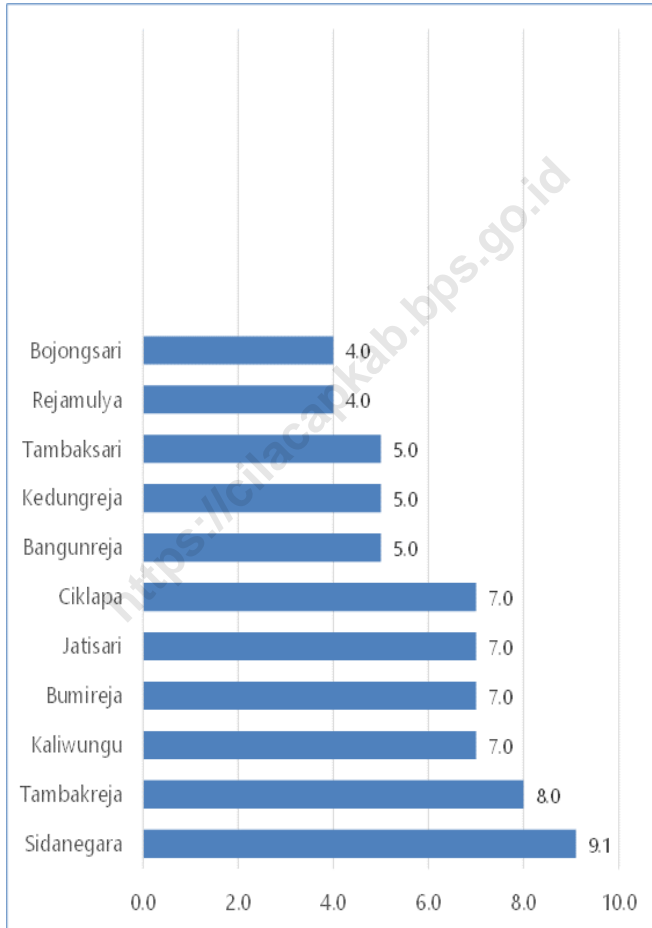
Gambar 1.1 **Luas Daerah Menurut Desa/Kelurahan (%), 2020**
Figures



Sumber/Source: ...

Gambar
Figures 1.2

Jarak dari Kantor Desa/Kelurahan ke Kantor Kecamatan (km), 2020



Sumber/Source: ...

1.1 KEADAAN GEOGRAFI

Tabel 1.1.1 **Luas Wilayah dan Persentase Luas Desa/Kelurahan Terhadap Luas Kecamatan Menurut Desa di Kecamatan Kedungreja, 2020**

Desa/Kelurahan Village	Luas Total Area (km²/sq km)	Persentase terhadap Luas Kecamatan (%) Percentage to Subdistrict Area (%)
(1)	(2)	(3)
Sidanegara	4,46	10,24
Tambakreja	4,85	11,14
Kaliwungu	4,34	9,97
Bumireja	6,06	13,92
Jatisari	3,92	9,00
Ciklapa	4,54	10,42
Bangunreja	1,85	4,25
Kedungreja	3,27	7,51
Tambaksari	3,51	8,06
Rejamulya	3,98	9,14
Bojongsari	2,77	6,36
Kecamatan Kedungreja	43,55	100,00

Catatan/Note: ...

Sumber/Source: ...

Tabel
Table 1.1.2

Jarak ke Ibukota Kecamatan Menurut Desa/Kelurahan di Kecamatan Kedungreja, 2020

Desa/Kelurahan <i>Village</i>	Jarak ke Ibukota Kecamatan <i>Distance to the Capital of Subdistrict</i>
(1)	(2)
Sidanegara	8,0
Tambakreja	5,0
Kaliwungu	7,0
Bumireja	9,0
Jatisari	7,0
Ciklapa	7,0
Bangunreja	4,0
Kedungreja	3,0
Tambaksari	0,3
Rejamulya	4,0
Bojongsari	5,0

Catatan/Note: ...

Sumber/Source: ...

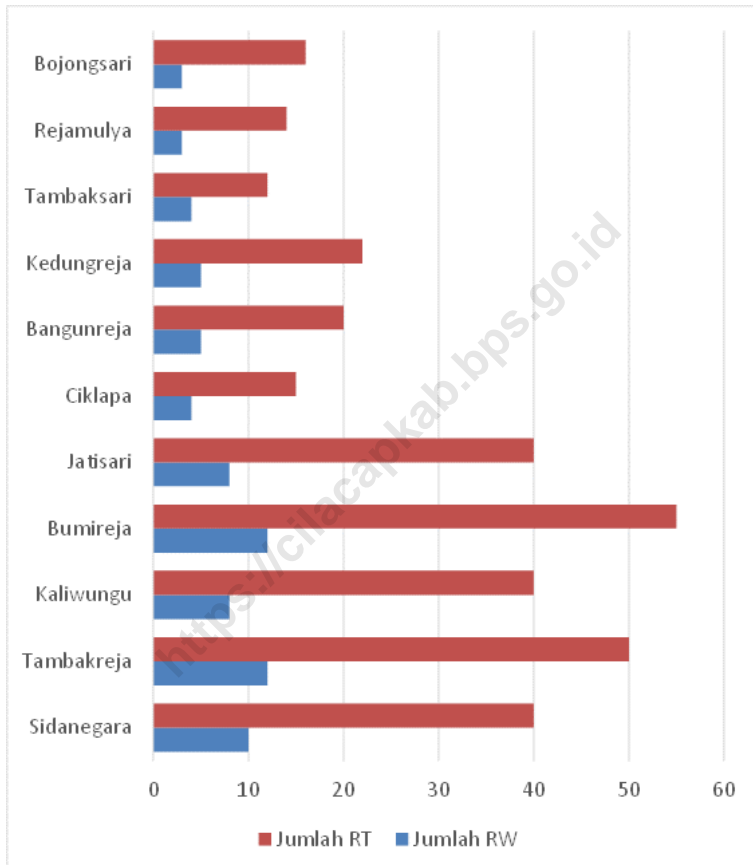
02

PEMERINTAHAN

<https://clitacapkab.bps.go.id>

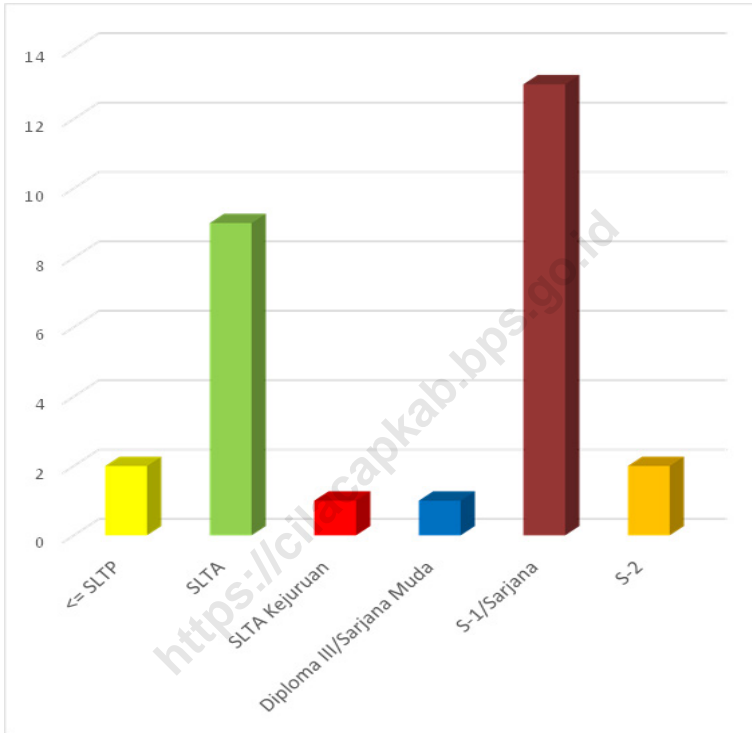


Gambar 2.1 Jumlah RW dan RT Menurut Desa/Kelurahan, 2020
Figures



Sumber/Source : ...

Gambar 2.2 Jumlah Pegawai Negeri Sipil Menurut Tingkat Pendidikan, 2020
Figures



Sumber/Source :

2.1 WILAYAH ADMINISTRATIF

Tabel 2.1.1 Jumlah RW, RT, dan Aparat Desa/Kelurahan Menurut Desa/Kelurahan di Kecamatan Kedungreja, 2020

Desa/Kelurahan <i>Village</i>	Jumlah RW	Jumlah RT	Jumlah Aparatur Pemerintah Desa
(1)	(2)	(3)	(4)
Sidanegara	10	40	...
Tambakreja	12	50	...
Kaliwungu	8	40	...
Bumireja	12	55	...
Jatisari	8	40	...
Ciklapa	4	15	...
Bangunreja	5	20	...
Kedungreja	5	22	...
Tambaksari	4	12	...
Rejamulya	3	14	...
Bojongsari	3	16	...
Jumlah	74	324	...

Catatan/Note: ...

Sumber/Source: ...

2.2 SUMBER DAYA MANUSIA

Tabel 2.2.1 Jumlah Pegawai Negeri Sipil Menurut Tingkat Pendidikan dan Golongan di Kecamatan Kedungreja, Desember 2020

Tingkat Pendidikan <i>Educational Level</i>	Golongan				Jumlah
	I	II	III	IV	
(1)	(2)	(3)	(4)	(5)	(6)
Sampai dengan SD <i>Up to Primary School</i>	0	0	0	0	0
SMP/Sederajat <i>General Vocational Junior High School</i>	0	0	0	0	0
SMA/Sederajat <i>General/Vocational Senior High School</i>	0	4	1	0	5
Diploma I, II/Akta I, II <i>Diploma I, II/Akta I, II</i>	0	0	0	0	0
Diploma III/Akta III/Sarjana Muda <i>Diploma III/Akta III/Bachelor</i>	0	0	0	0	0
Tingkat Sarjana/Doktor/Ph.D <i>University Graduates</i>	0	0	11	1	12
Jumlah/Total	0	4	12	1	17

Catatan/Note: ...

Sumber/Source: ...

Tabel
Table 2.2.2

**Jumlah Pegawai Negeri Sipil Menurut Tingkat
Kepangkatan dan Jenis Kelamin di Kecamatan
Kedungreja, Desember 2020**

Pangkat/Golongan/Ruang <i>Hierarchy</i>	Jenis Kelamin		Jumlah <i>Total</i>
	Laki-laki <i>Male</i>	Perempuan <i>Female</i>	
(1)	(2)	(3)	(4)
1. I/A (Juru Muda)
2. I/B (Juru Muda Tingkat I)
3. I/C (Juru)
4. I/D (Juru Tingkat I)
Golongan I/Range I	0	0	0
5. II/A (Pengatur Muda)
6. II/B (Pengatur Muda Tingkat I)
7. II/C (Pengatur)
8. II/D (Pengatur Tingkat I)
Golongan II/Range II	3	1	4
9. III/A (Penata Muda)
10. III/B (Penata Muda Tingkat I)
11. III/C (Penata)
12. III/D (Penata Tingkat I)
Golongan III/Range III	7	5	12
13. IV/A (Pembina)
14. IV/B (Pembina Tingkat I)
15. IV/C (Pembina Utama Muda)
16. IV/D (Pembina Utama Madya)
17. IV/E (Pembina Utama)
Golongan IV/Range IV	1	0	1
Jumlah/Total	11	6	17

Catatan/Note: ...

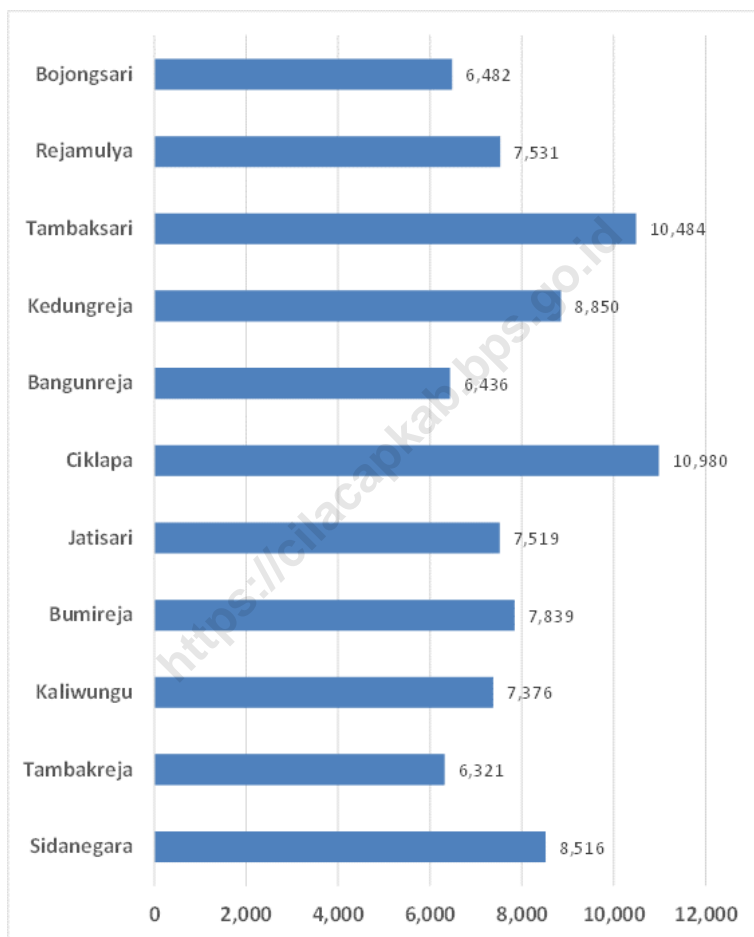
Sumber/Source: ...

BAB III

KEPENDUDUKAN DAN KELUARGA BERENCANA

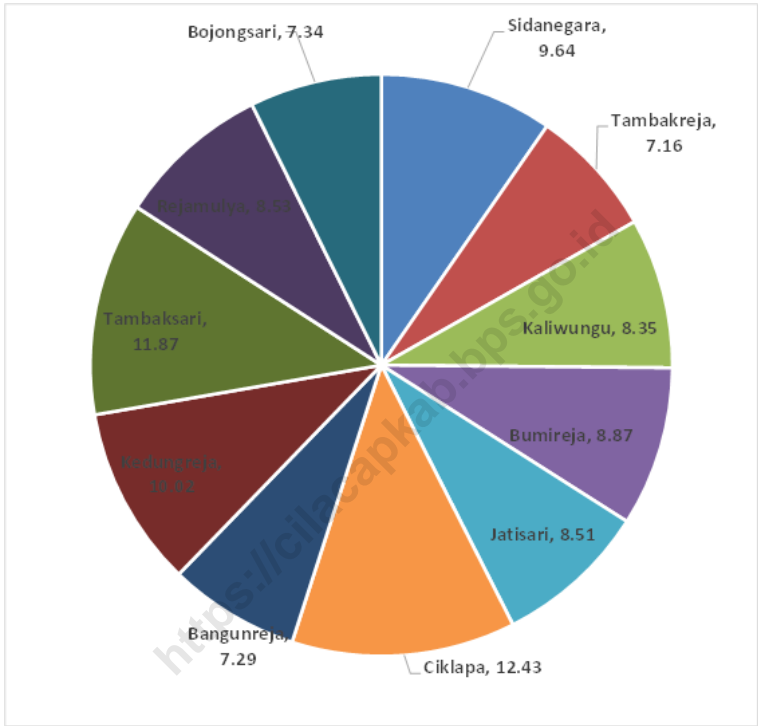


Gambar 3.1 Penduduk Kecamatan Kedungreja Menurut Desa/
Figures Kelurahan, 2020



Sumber/Source :

Gambar 3.2 Persentase Penduduk Desa/Kelurahan Terhadap Penduduk Kecamatan, 2020
Figures



Sumber/Source :

3.1 PENDUDUK

Tabel 3.1.1 Penduduk, Laju Pertumbuhan Penduduk, Distribusi Persentase Penduduk, Kepadatan dan Rasio Jenis Kelamin Menurut Desa/Kelurahan, 2020

Desa	Penduduk	Laju Pertumbuhan Penduduk per Tahun 2010-2020 (%)	Persentase Penduduk	Kepadatan Penduduk (Jiwa/Km ²)	Rasio Jenis Kelamin
(1)	(2)	(3)	(4)	(5)	(6)
Sidanegara	8 511	2,08	0,10	1 908,30	101,63
Tambakreja	6 322	2,11	0,07	1 303,51	103,61
Kaliwungu	7 229	2,14	0,08	1 665,67	105,02
Bumireja	7 729	2,41	0,09	1 275,41	104,09
Jatisari	7 392	2,12	0,08	1 885,71	102,19
Ciklapa	10 916	2,38	0,12	2 404,41	101,85
Bangunreja	6 368	1,68	0,07	3 442,16	98,69
Kedunreja	8 895	1,88	0,10	2 720,18	101,47
Tambaksari	10 487	1,50	0,12	2 987,75	102,45
Rejamulya	7 558	1,64	0,09	1 898,99	101,17
Bojongsari	6 528	1,89	0,07	2 356,68	98,18
Kecamatan Kedunreja	87 935	1,98	100,00	2 019,17	101,90

Catatan/Note: Hasil Sensus Penduduk 2020 (September 2020)
Laju Pertumbuhan penduduk dihitung berdasarkan Hasil SP2010 dan SP2020
Sumber/Source: BPS, Sensus Penduduk 2020 (September 2020)

Tabel 3.1.2 **Jumlah Penduduk Menurut Jenis Kelamin di Kecamatan Kedungreja, 2002-2020**

Tahun Year	Laki-laki Male	Perempuan Female	Jumlah Total
(1)	(2)	(3)	(4)
2002	37 825	38 048	75 873
2003	38 089	38 014	76 103
2004	37 814	37 657	75 471
2005	37 814	37 875	75 689
2006	37 814	38 103	75 917
2007	37 814	38 112	75 926
2008	37 814	38 299	76 113
2009	37 814	38 278	76 092
2010	37 814	38 296	76 110
2011	38 801	38 289	77 090
2012	39 018	38 525	77 543
2013	39 232	38 724	77 956
2014	39 054	38 742	77 796
2015	39 273	38 811	78 084
2016	39 391	38 787	78 178
2017	39 079	38 298	77 377
2018	42 034	41 150	83 184
2019	42 873	41 856	84 729
2020*	44 381	43 554	87 935

Catatan/Note: *) Data penduduk tahun 2020 menggunakan data SP2020 (Kondisi September 2020)

Sumber/Source: ...

Tabel
Table 3.1.3

**Jumlah Penduduk Pertambahan Penduduk dan Laju
Pertumbuhan Penduduk Menurut Jenis Kelamin di
Kecamatan Kedungreja, 2002-2020**

Tahun Year	Penduduk Population	Pertambahan Penduduk Population Increase	Laju Pertumbuhan Penduduk Annual Population Growth
(1)	(2)	(3)	(4)
2002	75 873	200	0,26
2003	76 103	230	0,30
2004	75 471	-632	-0,83
2005	75 689	218	0,29
2006	75 917	228	0,30
2007	75 926	9	0,01
2008	76 113	187	0,25
2009	76 092	-21	-0,03
2010	76 110	18	0,02
2011	77 090	980	1,29
2012	77 543	453	0,59
2013	77 956	413	0,53
2014	77 796	-160	-0,21
2015	78 084	288	0,37
2016	78 178	94	0,12
2017	77 377	-801	-1,02
2018	83 184	5 807	7,50
2019	84 729	1 545	1,86
2020*	87 935	3206	1,98

Catatan/Note: *) Data penduduk tahun 2020 menggunakan data SP2020 (Kondisi September 2020)

Sumber/Source: ...

Tabel 3.1.4 Jumlah Penduduk Menurut Kelompok Umur dan Jenis Kelamin di Kecamatan Kedungreja, 2020

Kelompok Umur <i>Year</i>	Laki-laki <i>Male</i>	Perempuan <i>Female</i>	Jumlah <i>Total</i>
(1)	(2)	(3)	(4)
0-14	10 179	9 801	19 980
15-64	30 783	30 297	61 080
65+	3 419	3 456	6 875
Kecamatan Kedungreja	44 381	43 554	87 935
Tahun 2019	42 873	41 856	84 729
Tahun 2018	42 034	41 150	83 184
Tahun 2017	39 079	38 298	77 377

Catatan/Note: Hasil perapihan umur dari Administrasi Kependudukan dan Data
 Sumber/Source: BPS, Sensus Penduduk 2020 (September 2020)

Tabel 3.1.5 Jumlah Penduduk Menurut Desa/Kelurahan dan Jenis Kelamin di Kecamatan Kedungreja, 2020

Desa/Kelurahan <i>Village</i>	Jumlah Penduduk			Rasio Jenis Kelamin <i>Sex Ratio</i>
	Laki-laki <i>Male</i>	Perempuan <i>Female</i>	Jumlah <i>Total</i>	
(1)	(2)	(3)	(4)	(5)
Sidanegara	4 290	4 221	8 511	101,63
Tambakreja	3 217	3 105	6 322	103,61
Kaliwungu	3 703	3 526	7 229	105,02
Bumireja	3 942	3 787	7 729	104,09
Jatisari	3 736	3 656	7 392	102,19
Ciklapa	5 508	5 408	10 916	101,85
Bangunreja	3 163	3 205	6 368	98,69
Kedungreja	4 480	4 415	8 895	101,47
Tambaksari	5 307	5 180	10 487	102,45
Rejamulya	3 801	3 757	7 558	101,17
Bojongsari	3 234	3 294	6 528	98,18
Kecamatan Kedungreja	44 381	43 554	87 935	101,90
Tahun 2019	42 873	41 856	84 729	102,15
Tahun 2018	42 034	41 150	83 184	102,15
Tahun 2017	39 079	38 298	77 377	102,04

Catatan/Note: Hasil perapihan umur dari Administrasi Kependudukan dan Data

Sumber/Source: BPS, Sensus Penduduk 2020 (September 2020)

Tabel
Table 3.1.6

Banyaknya Rumah Tangga Rata-rata Anggota Rumah Tangga dan Distribusi Penduduk Menurut Desa/ Kelurahan di Kecamatan Kedungreja, 2020

Desa/Kelurahan <i>Village</i>	Rumah Tangga	Penduduk*	Rata-rata Anggota Rumah Tangga	Distribusi Penduduk
(1)	(2)	(3)	(4)	(5)
Sidanegara	1 596	8 516	5,3	9,6
Tambakreja	1 453	6 321	4,4	7,2
Kaliwungu	1 875	7 376	3,9	8,4
Bumireja	2 137	7 839	3,7	8,9
Jatisari	1 227	7 519	6,1	8,5
Ciklapa	1 288	10 980	8,5	12,4
Bangunreja	1 360	6 436	4,7	7,3
Kedungreja	950	8 850	9,3	10,0
Tambaksari	1 385	10 484	7,6	11,9
Rejamulya	1 577	7 531	4,8	8,5
Bojongsari	1 400	6 482	4,6	7,3
Kecamatan Kedungreja	16 248	88 334	5,4	100
Tahun 2019	22 536	84 729	3,8	100
Tahun 2018	22 536	83 184	3,7	100
Tahun 2017	22 418	77 377	3,5	100

Catatan/Note: *) Data penduduk tahun 2020 menggunakan data SP2020 (Kondisi September 2020)

Sumber/Source: ...

Tabel 3.1.7 Jumlah Kelahiran Kematian dan Pertambahan Penduduk Alami Menurut Desa/Kelurahan di Kecamatan Kedungreja, 2020

Desa/Kelurahan <i>Village</i>	Jumlah Kelahiran	Jumlah Kematian	Pertambahan Penduduk Alami
(1)	(2)	(3)	(4)
Sidanegara	63	37	26
Tambakreja	1	0	1
Kaliwungu	55	23	32
Bumireja	31	27	4
Jatisari	23	35	-12
Ciklapa	58	19	39
Bangunreja	5	20	-15
Kedungreja	16	17	-1
Tambaksari	49	26	23
Rejamulya	53	35	18
Bojongsari	44	36	8
Kecamatan Kedungreja	398	275	123
Tahun 2019	583	378	205
Tahun 2018	583	378	205
Tahun 2017	546	426	120

Catatan/Note: ...

Sumber/Source: ...

Tabel 3.1.8 Jumlah Kelahiran dan Kematian Menurut Bulan di Kecamatan Kedungreja, 2020

Bulan Month	Jumlah Kelahiran	Jumlah Kematian	Pertambahan Penduduk Alami
(1)	(2)	(3)	(4)
Januari	37	23	14
Februari	30	9	21
Maret	32	39	-7
April	16	27	-11
Mei	55	29	26
Juni	48	25	23
Juli	77	43	34
Agustus	31	28	3
September	54	37	17
Oktober	77	34	43
November	70	50	20
Desember	56	34	22
Jumlah	583	378	205
Tahun 2019	583	378	205
Tahun 2018	583	378	205
Tahun 2017	546	426	120

Catatan/Note: ...

Sumber/Source: ...

Tabel 3.1.9 Jumlah Kematian Anak Balita Menurut Desa/Kelurahan dan Jenis Kelamin di Kecamatan Kedungreja, 2020

Desa/Kelurahan <i>Village</i>	Laki-laki <i>Male</i>	Perempuan <i>Female</i>	Jumlah <i>Total</i>
(1)	(2)	(3)	(4)
Sidanegara
Tambakreja
Kaliwungu
Bumireja
Jatisari
Ciklapa
Bangunreja
Kedungreja
Tambaksari
Rejamulya
Bojongsari
Kecamatan Kedungreja
Tahun 2019
Tahun 2018
Tahun 2017

Catatan/Note: ...

Sumber/Source: ...

Tabel 3.1.10 **Angka Kelahiran dan Kematian Kasar Penduduk Menurut Desa/Kelurahan di Kecamatan Kedungreja, 2020**

Desa/Kelurahan <i>Village</i>	Penduduk Juni 2020	Kelahiran	Kematian	<i>Crude Birth Rate</i>	<i>Crude Death Rate</i>
(1)	(2)	(3)	(4)	(5)	(6)
Sidanegara	6 153	63	37	10	6
Tambakreja	6 221	1	0	0	0
Kaliwungu	5 538	55	23	10	4
Bumireja	8 251	31	27	4	3
Jatisari	5 171	23	35	4	7
Ciklapa	4 922	58	19	12	4
Bangunreja	4 650	5	20	1	4
Kedungreja	3 090	16	17	5	6
Tambaksari	4 500	49	26	11	6
Rejamulya	5 264	53	35	10	7
Bojongsari	4 479	44	36	10	8
Kecamatan Kedungreja	58 239	398	275	7	5
Tahun 2019	80 264	583	378	7	5
Tahun 2018	80 264	583	378	7	5
Tahun 2017	80 455	546	426	7	5

Catatan/Note: ...

Sumber/Source: ...

Tabel 3.1.11 **Laju Pertumbuhan Penduduk Alami Menurut Desa/ Kelurahan di Kecamatan Kedungreja, 2020**

Desa/Kelurahan Village	Penduduk Awal 2020	Kelahiran	Kematian	Pertam- bahan	Pertum- buhan
(1)	(2)	(3)	(4)	(5)	(6)
Sidanegara	6 469	63	37	26	0.40
Tambakreja	7 002	1	0	1	0.01
Kaliwungu	5 088	55	23	32	0.63
Bumireja	8 897	31	27	4	0.04
Jatisari	5 028	23	35	-12	-0.24
Ciklapa	5 386	58	19	39	0.72
Bangunreja	4 983	5	20	-15	-0.30
Kedungreja	3 305	16	17	-1	-0.03
Tambaksari	4 748	49	26	23	0.48
Rejamulya	5 571	53	35	18	0.32
Bojongsari	4 945	44	36	8	0.16
Kecamatan Kedungreja	61 422	398	275	123	0.20
Tahun 2019	83 184	1 529	471	1 058	1.27
Tahun 2018	77 377	583	378	205	0.26
Tahun 2017	78 178	546	426	120	0.15

Catatan/Note: ...

Sumber/Source: ...

Tabel 3.1.12 Banyaknya Penduduk Datang dan Pindah Menurut Desa/
Table Banyaknya Penduduk Datang dan Pindah Menurut Desa/
Kelurahan di Kecamatan Kedungreja, 2020

Desa/Kelurahan <i>Village</i>	Datang	Pergi	Pertambahan Migrasi Netto
(1)	(2)	(3)	(4)
Sidanegara	144	83	61
Tambakreja	71	28	43
Kaliwungu	209	65	144
Bumireja	374	72	302
Jatisari	101	42	59
Ciklapa	128	40	88
Bangunreja	165	52	113
Kedungreja	74	57	17
Tambaksari	179	49	130
Rejamulya	46	117	-71
Bojongsari	77	750	-673
Jumlah	1 568	1,355	213
Tahun 2019	2 066	1,579	487
Tahun 2018	6 499	915	5 584
Tahun 2017	2 795	3,740	-945

Catatan/Note: ...

Sumber/Source: ...

Tabel 3.1.13 Banyaknya Penduduk Datang dan Pindah Menurut Bulan di Kecamatan Kedungreja, 2020

Bulan Month	Datang	Pergi	Pertambahan Migrasi Netto
(1)	(2)	(3)	(4)
Januari	69	88	-19
Februari	133	114	19
Maret	87	136	-49
April	111	128	-17
Mei	54	90	-36
Juni	105	200	-95
Juli	124	126	-2
Agustus	99	111	-12
September	229	199	30
Oktober	858	123	735
November	98	138	-40
Desember	99	126	-27
Jumlah	2 066	1 579	487
Tahun 2019	2 066	1 579	487
Tahun 2018	6 499	915	5 584
Tahun 2017	2 795	3 740	-945

Catatan/Note: ...

Sumber/Source: ...

Tabel 3.1.14 Laju Pertumbuhan Penduduk Menurut Desa/Kelurahan di Kecamatan Kedungreja, 2020

Desa/Kelurahan <i>Village</i>	Penduduk Awal 2020	Pertambahan			Pertumbuhan
		Alami	Migrasi	Jumlah	
(1)	(2)	(3)	(4)	(5)	(6)
Sidanegara	6 469	26	61	87	1,34
Tambakreja	7 002	1	43	44	0,63
Kaliwungu	5 088	32	144	176	3,46
Bumireja	8 897	4	302	306	3,44
Jatisari	5 028	-12	59	47	0,93
Ciklapa	5 386	39	88	127	2,36
Bangunreja	4 983	-15	113	98	1,97
Kedungreja	3 305	-1	17	16	0,48
Tambaksari	4 748	23	130	153	3,22
Rejamulya	5 571	18	-71	-53	-0,95
Bojongsari	4 945	8	-673	-665	-13,45
Kecamatan Kedungreja	61 422	123	213	336	0,55
Tahun 2019	83 184	205	487	692	0,83
Tahun 2018	83 184	205	5 584	5 789	7,48
Tahun 2017	77 377	120	-945	-825	-1,06

Catatan/Note: ...

Sumber/Source: ...

Tabel 3.1.15 Banyaknya Akseptor KB Menurut Desa/Kelurahan dan Alat Kontrasepsi yang Digunakan di Kecamatan Kedungreja, 2020

Desa/Kelurahan Village	IUD	MOP	MOW	Implant
(1)	(2)	(3)	(4)	(5)
Sidanegara	17	0	13	35
Tambakreja	5	1	44	100
Kaliwungu	32	0	8	107
Bumireja	8	0	21	133
Jatisari	29	1	9	64
Ciklapa	12	1	21	43
Bangunreja	32	0	12	29
Kedungreja	12	0	10	20
Tambaksari	31	0	13	21
Rejamulya	18	0	12	34
Bojongsari	38	0	22	21
Kecamatan Kedungreja	234	3	185	607
Tahun 2019	328	3	229	845
Tahun 2018	399	31	274	842
Tahun 2017	1 095	120	406	2 107

Lanjutan Tabel/*Continued Table* 3.1.15

Desa/Kelurahan Village	Suntik	Pil	Kondom	Jumlah
(1)	(6)	(7)	(8)	(9)
Sidanegara	285	54	1	405
Tambakreja	605	165	28	948
Kaliwungu	407	49	14	617
Bumireja	605	73	13	853
Jatisari	290	26	4	423
Ciklapa	261	76	74	488
Bangunreja	394	24	6	497
Kedungreja	139	28	8	217
Tambaksari	221	69	27	382
Rejamulya	258	30	11	363
Bojongsari	472	86	18	657
Kecamatan Kedungreja	3 937	680	204	5 850
Tahun 2019	5 162	872	275	7 714
Tahun 2018	5 209	1 606	311	8 672
Tahun 2017	3 908	2 695	344	10 675

Catatan/Note: ...

Sumber/Source: ...

Tabel 3.1.16 Banyaknya PUS PUS Hamil dan Akseptor KB Menurut Desa/Kelurahan di Kecamatan Kedungreja, 2020

Desa/Kelurahan Village	PUS	PUS Hamil	Jumlah Aksesor KB	% Akseptor KB terhadap PUS
(1)	(2)	(3)	(4)	(5)
Sidanegara	1 059	51	405	38,24
Tambakreja	1 250	42	948	75,84
Kaliwungu	1 062	35	617	58,10
Bumireja	1 453	74	853	58,71
Jatisari	728	15	423	58,10
Ciklapa	883	31	488	55,27
Bangunreja	726	31	497	68,46
Kedungreja	526	28	217	41,25
Tambaksari	700	32	382	54,57
Rejamulya	868	46	363	41,82
Bojongsari	1 296	21	657	50,69
Kecamatan Kedungreja	10 551	406	5 850	55,44
Tahun 2019	14 180	551	7 714	54,40
Tahun 2018	14 317	535	8 672	60,57
Tahun 2017	15 562	812	10 675	68,60

Catatan/Note: ...

Sumber/Source: ...

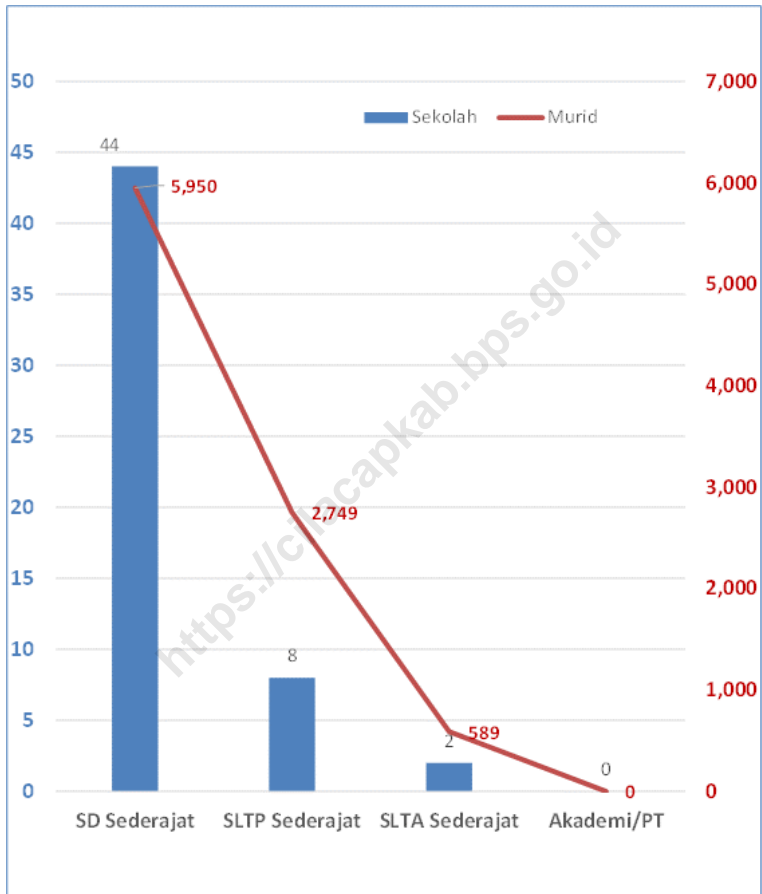
BAB IV

PENDIDIKAN



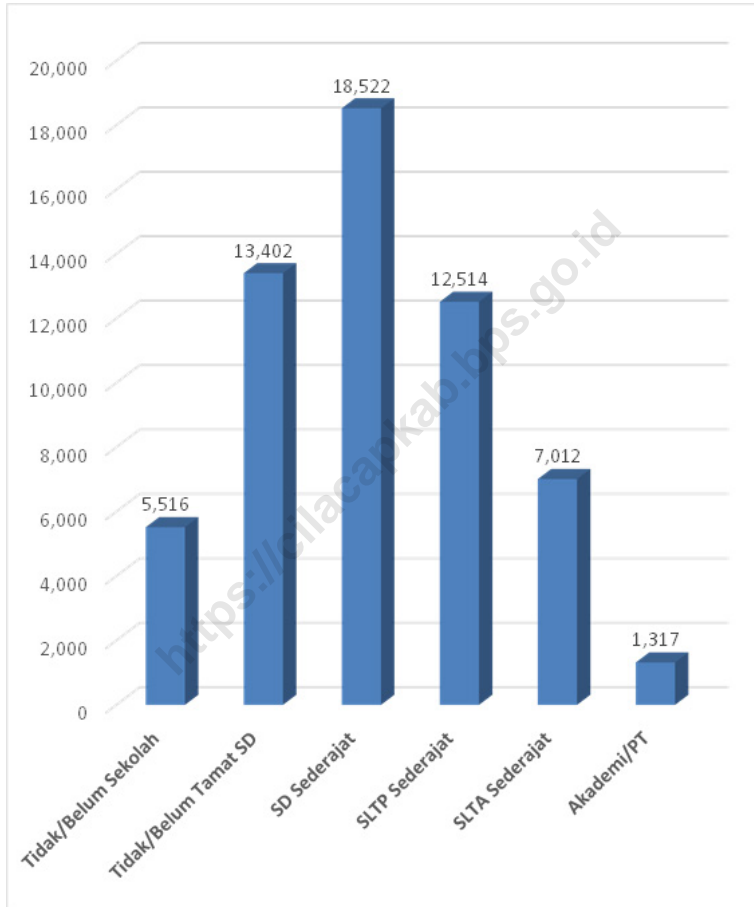
<https://cilacapkab.bps.go.id>

Gambar 4.1 Jumlah Sekolah dan Murid Menurut Jenjang Pendidikan di Kecamatan Kedungreja, 2020



Sumber/Source :

Gambar 4.2 Penduduk Usia 5+ Menurut Pendidikan Tertinggi yang Ditamatkan, 2020
Figures



Sumber/Source :

4.1 PENDIDIKAN

Tabel 4.1.1 Jumlah Sekolah, Guru, dan Murid Taman Kanak-Kanak/Raudatul Athfal (TK/RA) dan Pondok Pesantren Menurut Desa/Kelurahan di Kecamatan Kedungreja, 2020/2021

Desa/Kelurahan <i>Village</i>	TK/RA			Pondok Pesantren		
	Sekolah	Guru	Murid	Sekolah	Guru	Murid
(1)	(2)	(3)	(4)	(5)	(6)	(7)
Sidanegara	1	7	87	-	-	-
Tambakreja	1	7	101	-	-	-
Kaliwungu	1	3	25	-	-	-
Bumireja	3	11	149	-	-	-
Jatisari	1	3	36	-	-	-
Ciklapa	1	3	54	-	-	-
Bangunreja	1	4	46	1	8	67
Kedungreja	1	2	20	-	-	-
Tambaksari	2	9	104	1	7	54
Rejamulya	1	1	17	-	-	-
Bojongsari	2	10	77	-	-	-
Kecamatan Kedungreja	15	60	716	2	15	121
Tahun 2019	22	83	936	3	23	226
Tahun 2018	22	80	977	3	23	226
Tahun 2017	20	74	795	3	23	217

Catatan/Note: ...

Sumber/Source: ...

Tabel
Table 4.1.2

**Jumlah Sekolah, Guru, dan Murid Sekolah Dasar (SD)
di Bawah Kementerian Pendidikan dan Kebudayaan
Menurut Desa/Kelurahan di Kecamatan Kedungreja,
2019/2020 dan 2020/2021**

Desa/Kelurahan Village	Sekolah/Schools					
	Negeri/Public		Swasta/Private		Jumlah/Total	
	2019/2020	2020/2021	2019/2020	2020/2021	2019/2020	2020/2021
(1)	(2)	(3)	(4)	(5)	(6)	(7)
Sidanegara	...	3	...	-	...	3
Tambakreja	...	5	...	-	...	5
Kaliwungu	...	3	...	-	...	3
Bumireja	...	5	...	-	...	5
Jatisari	...	3	...	-	...	3
Ciklapa	...	4	...	-	...	4
Bangunreja	...	3	...	-	...	3
Kedungreja	...	2	...	-	...	2
Tambaksari	...	4	...	-	...	4
Rejamulya	...	2	...	-	...	2
Bojongsari	...	2	...	-	...	2
Kedungreja	...	36	...	-	...	36
Tahun 2019	...	50	...	-	...	50
Tahun 2018	...	50	...	-	...	50
Tahun 2017	...	50	...	-	...	50

Lanjutan Tabel/*Continued Table* 4.1.2

Desa/Kelurahan Village	Guru ¹ /Teachers ¹					
	Negeri/Public		Swasta/Private		Jumlah/Total	
	2019/2020	2020/2021	2019/2020	2020/2021	2019/2020	2020/2021
(1)	(8)	(9)	(10)	(11)	(12)	(13)
Sidanegara	...	20	...	-	...	20
Tambakreja	...	29	...	-	...	29
Kaliwungu	...	21	...	-	...	21
Bumireja	...	29	...	-	...	29
Jatisari	...	17	...	-	...	17
Ciklapa	...	22	...	-	...	22
Bangunreja	...	18	...	-	...	18
Kedungreja	...	11	...	-	...	11
Tambaksari	...	25	...	-	...	25
Rejamulya	...	8	...	-	...	8
Bojongsari	...	10	...	-	...	10
Kedungreja	...	210	...	-	...	210
Tahun 2019	...	294	...	-	...	294
Tahun 2018	...	373	...	-	...	373
Tahun 2017	...	355	...	-	...	355

Lanjutan Tabel/*Continued Table* 4.1.2

Desa/Kelurahan <i>Village</i>	Murid/Students					
	Negeri/Public		Swasta/Private		Jumlah/Total	
	2019/2020	2020/2021	2019/2020	2020/2021	2019/2020	2020/2021
(1)	(14)	(15)	(16)	(17)	(18)	(19)
Sidanegara	...	495	...	-	...	495
Tambakreja	...	514	...	-	...	514
Kaliwungu	...	479	...	-	...	479
Bumireja	...	843	...	-	...	843
Jatisari	...	324	...	-	...	324
Ciklapa	...	469	...	-	...	469
Bangunreja	...	347	...	-	...	347
Kedungreja	...	146	...	-	...	146
Tambaksari	...	442	...	-	...	442
Rejamulya	...	157	...	-	...	157
Bojongsari	...	245	...	-	...	245
Kedungreja	...	4,461	...	-	...	4,461
Tahun 2019	...	6,291	...	-	...	6,291
Tahun 2018	...	6,434	...	-	...	6,434
Tahun 2017	...	6,627	...	-	...	6,627

Catatan/Note: ...

Sumber/Source: ...

Tabel
Table 4.1.3

Jumlah Sekolah, Guru, dan Murid Madrasah Ibtidaiyah (MI) di Bawah Kementerian Agama Menurut Desa/ Kelurahan Menurut Kecamatan di Kecamatan Kedungreja, 2019/2020 dan 2020/2021

Desa/Kelurahan Village	Sekolah/Schools					
	Negeri/Public		Swasta/Private		Jumlah/Total	
	2019/2020	2020/2021	2019/2020	2020/2021	2019/2020	2020/2021
(1)	(2)	(3)	(4)	(5)	(6)	(7)
Sidanegara	...	-	...	1	...	1
Tambakreja	...	-	...	1	...	1
Kaliwungu	...	-	...	-	...	-
Bumireja	...	-	...	-	...	-
Jatisari	...	-	...	1	...	1
Ciklapa	...	-	...	-	...	-
Bangunreja	...	-	...	1	...	1
Kedungreja	...	-	...	1	...	1
Tambaksari	...	-	...	-	...	-
Rejamulya	...	-	...	1	...	1
Bojongsari	...	1	...	1	...	2
Kedungreja	...	1	...	7	...	8
Tahun 2019	...	1	...	8	...	9
Tahun 2018	...	1	...	8	...	9
Tahun 2017	...	1	...	8	...	9

Lanjutan Tabel/*Continued Table* 4.1.3

Desa/Kelurahan Village	Guru/Teachers					
	Negeri/Public		Swasta/Private		Jumlah/Total	
	2019/2020	2020/2021	2019/2020	2020/2021	2019/2020	2020/2021
(1)	(8)	(9)	(10)	(11)	(12)	(13)
Sidanegara	...	-	...	10	...	10
Tambakreja	...	-	...	10	...	10
Kaliwungu	...	-	...	-	...	-
Bumireja	...	-	...	-	...	-
Jatisari	...	-	...	11	...	11
Ciklapa	...	-	...	-	...	-
Bangunreja	...	-	...	9	...	9
Kedungreja	...	-	...	8	...	8
Tambaksari	...	-	...	-	...	-
Rejamulya	...	-	...	9	...	9
Bojongsari	...	16	...	8	...	24
Kedungreja	...	16	...	65	...	81
Tahun 2019	...	14	...	75	...	89
Tahun 2018	...	14	...	75	...	89
Tahun 2017	...	14	...	76	...	90

Lanjutan Tabel/*Continued Table* 4.1.3

Desa/Kelurahan Village	Murid/Students					
	Negeri/Public		Swasta/Private		Jumlah/Total	
	2019/2020	2020/2021	2019/2020	2020/2021	2019/2020	2020/2021
(1)	(14)	(15)	(16)	(17)	(18)	(19)
Sidanegara	...	-	...	182	...	182
Tambakreja	...	-	...	138	...	138
Kaliwungu	...	-	...	-	...	-
Bumireja	...	-	...	-	...	-
Jatisari	...	-	...	202	...	202
Ciklapa	...	-	...	-	...	-
Bangunreja	...	-	...	128	...	128
Kedungreja	...	-	...	171	...	171
Tambaksari	...	-	...	-	...	-
Rejamulya	...	-	...	183	...	183
Bojongsari	...	401	...	84	...	485
Kedungreja	...	401	...	1 088	...	1 489
Tahun 2019	...	401	...	1 245	...	1 646
Tahun 2018	...	384	...	1 204	...	1 588
Tahun 2017	...	344	...	1 106	...	1 450

Catatan/Note:

Sumber/Source:

Tabel
Table 4.1.4**Jumlah Sekolah, Guru, dan Murid Sekolah Menengah Pertama (SMP) di Bawah Kementerian Pendidikan dan Kebudayaan Menurut Desa/Kelurahan di Kecamatan Kedungreja, 2019/2020 dan 2020/2021**

Desa/Kelurahan Village	Sekolah/Schools					
	Negeri/Public		Swasta/Private		Jumlah/Total	
	2019/2020	2020/2021	2019/2020	2020/2021	2019/2020	2020/2021
(1)	(2)	(3)	(4)	(5)	(6)	(7)
Sidanegara	...	-	...	-	...	-
Tambakreja	...	1	...	1	...	2
Kaliwungu	...	-	...	-	...	-
Bumireja	...	-	...	-	...	-
Jatisari	...	-	...	-	...	-
Ciklapa	...	-	...	-	...	-
Bangunreja	...	2	...	1	...	3
Kedungreja	...	-	...	-	...	-
Tambaksari	...	-	...	-	...	-
Rejamulya	...	-	...	1	...	1
Bojongsari	...	-	...	-	...	-
Kedungreja	...	3	...	3	...	6
Tahun 2019	...	4	...	3	...	7
Tahun 2018	...	4	...	3	...	7
Tahun 2017	...	4	...	3	...	7

Lanjutan Tabel/*Continued Table* 4.1.4

Desa/Kelurahan <i>Village</i>	Guru ¹ /Teachers ¹					
	Negeri/ <i>Public</i>		Swasta/ <i>Private</i>		Jumlah/ <i>Total</i>	
	2019/2020	2020/2021	2019/2020	2020/2021	2019/2020	2020/2021
(1)	(8)	(9)	(10)	(11)	(12)	(13)
Sidanegara	...	-	...	-	...	-
Tambakreja	...	39	...	10	...	49
Kaliwungu	...	-	...	-	...	-
Bumireja	...	-	...	-	...	-
Jatisari	...	-	...	-	...	-
Ciklapa	...	-	...	-	...	-
Bangunreja	...	41	...	10	...	51
Kedungreja	...	-	...	-	...	-
Tambaksari	...	-	...	-	...	-
Rejamulya	...	-	...	9	...	9
Bojongsari	...	-	...	-	...	-
Kedungreja	...	80	...	29	...	109
Tahun 2019	...	109	...	29	...	138
Tahun 2018	...	108	...	41	...	149
Tahun 2017	...	112	...	41	...	153

Lanjutan Tabel/*Continued Table* 4.1.4

Desa/Kelurahan Village	Murid/Students					
	Negeri/Public		Swasta/Private		Jumlah/Total	
	2019/2020	2020/2021	2019/2020	2020/2021	2019/2020	2020/2021
(1)	(14)	(15)	(16)	(17)	(18)	(19)
Sidanegara	...	-	...	-	...	-
Tambakreja	...	828	...	42	...	870
Kaliwungu	...	-	...	-	...	-
Bumireja	...	-	...	-	...	-
Jatisari	...	-	...	-	...	-
Ciklapa	...	-	...	-	...	-
Bangunreja	...	738	...	65	...	803
Kedungreja	...	-	...	-	...	-
Tambaksari	...	-	...	-	...	-
Rejamulya	...	-	...	51	...	51
Bojongsari	...	-	...	-	...	-
Kedungreja	...	1 566	...	158	...	1 724
Tahun 2019	...	2 132	...	158	...	2 290
Tahun 2018	...	2 120	...	337	...	2 457
Tahun 2017	...	2 047	...	337	...	2 384

Catatan/Note: ...

Sumber/Source: ...

Tabel
Table 4.1.5

Jumlah Sekolah, Guru, dan Murid Madrasah Tsanawiyah (MTs) di Bawah Kementerian Agama Menurut Desa/ Kelurahan di Kecamatan Kedungreja, 2019/2020 dan 2020/2021

Desa/Kelurahan Village	Sekolah/Schools					
	Negeri/Public		Swasta/Private		Jumlah/Total	
	2019/2020	2020/2021	2019/2020	2020/2021	2019/2020	2020/2021
(1)	(2)	(3)	(4)	(5)	(6)	(7)
Sidanegara	...	-	...	-	...	-
Tambakreja	...	-	...	-	...	-
Kaliwungu	...	1	...	-	...	1
Bumireja	...	-	...	-	...	-
Jatisari	...	-	...	-	...	-
Ciklapa	...	-	...	-	...	-
Bangunreja	...	-	...	1	...	1
Kedungreja	...	-	...	-	...	-
Tambaksari	...	-	...	-	...	-
Rejamulya	...	-	...	-	...	-
Bojongsari	...	-	...	-	...	-
Kedungreja	...	1	...	1	...	2
Tahun 2019	...	1	...	2	...	3
Tahun 2018	...	1	...	2	...	3
Tahun 2017	...	1	...	1	...	2

Lanjutan Tabel/*Continued Table* 4.1.5

Desa/Kelurahan Village	Guru/Teachers					
	Negeri/Public		Swasta/Private		Jumlah/Total	
	2019/2020	2020/2021	2019/2020	2020/2021	2019/2020	2020/2021
(1)	(8)	(9)	(10)	(11)	(12)	(13)
Sidanegara	...	-	...	-	...	-
Tambakreja	...	-	...	-	...	-
Kaliwungu	...	38	...	-	...	38
Bumireja	...	-	...	-	...	-
Jatisari	...	-	...	-	...	-
Ciklapa	...	-	...	-	...	-
Bangunreja	...	-	...	22	...	22
Kedungreja	...	-	...	-	...	-
Tambaksari	...	-	...	-	...	-
Rejamulya	...	-	...	-	...	-
Bojongsari	...	-	...	-	...	-
Kedungreja	...	38	...	22	...	60
Tahun 2019	...	38	...	42	...	80
Tahun 2018	...	38	...	42	...	80
Tahun 2017	...	43	...	45	...	88

Lanjutan Tabel/*Continued Table* 4.1.5

Desa/Kelurahan Village	Murid/Students					
	Negeri/Public		Swasta/Private		Jumlah/Total	
	2019/2020	2020/2021	2019/2020	2020/2021	2019/2020	2020/2021
(1)	(14)	(15)	(16)	(17)	(18)	(19)
Sidanegara	...	-	...	-	...	-
Tambakreja	...	-	...	-	...	-
Kaliwungu	...	711	...	-	...	711
Bumireja	...	-	...	-	...	-
Jatisari	...	-	...	-	...	-
Ciklapa	...	-	...	-	...	-
Bangunreja	...	-	...	314	...	314
Kedungreja	...	-	...	-	...	-
Tambaksari	...	-	...	-	...	-
Rejamulya	...	-	...	-	...	-
Bojongsari	...	-	...	-	...	-
Kedungreja	...	711	...	314	...	1 025
Tahun 2019	...	711	...	474	...	1 185
Tahun 2018	...	648	...	478	...	1 126
Tahun 2017	...	620	...	561	...	1 181

Catatan/Note: ...

Sumber/Source: ...

Tabel
Table 4.1.6

Jumlah Sekolah, Guru, dan Murid Sekolah Menengah Atas (SMA) di Bawah Kementerian Pendidikan dan Kebudayaan Menurut Desa/Kelurahan di Kecamatan Kedungreja, 2019/2020 dan 2020/2021

Desa/Kelurahan Village	Sekolah/Schools					
	Negeri/Public		Swasta/Private		Jumlah/Total	
	2019/2020	2020/2021	2019/2020	2020/2021	2019/2020	2020/2021
(1)	(2)	(3)	(4)	(5)	(6)	(7)
Sidanegara	...	-	...	-	...	-
Tambakreja	...	-	...	-	...	-
Kaliwungu	...	-	...	-	...	-
Bumireja	...	-	...	-	...	-
Jatisari	...	-	...	-	...	-
Ciklapa	...	-	...	-	...	-
Bangunreja	...	-	...	-	...	-
Kedungreja	...	-	...	-	...	-
Tambaksari	...	-	...	-	...	-
Rejamulya	...	-	...	-	...	-
Bojongsari	...	-	...	-	...	-
Kedungreja	...	-	...	-	...	-
Tahun 2019	...	-	...	-	...	-
Tahun 2018	...	-	...	-	...	-
Tahun 2017	...	-	...	-	...	-

Lanjutan Tabel/*Continued Table* 4.1.6

Desa/Kelurahan Village	Guru ¹ /Teachers ¹					
	Negeri/Public		Swasta/Private		Jumlah/Total	
	2019/2020	2020/2021	2019/2020	2020/2021	2019/2020	2020/2021
(1)	(8)	(9)	(10)	(11)	(12)	(13)
Sidanegara	...	-	...	-	...	-
Tambakreja	...	-	...	-	...	-
Kaliwungu	...	-	...	-	...	-
Bumireja	...	-	...	-	...	-
Jatisari	...	-	...	-	...	-
Ciklapa	...	-	...	-	...	-
Bangunreja	...	-	...	-	...	-
Kedungreja	...	-	...	-	...	-
Tambaksari	...	-	...	-	...	-
Rejamulya	...	-	...	-	...	-
Bojongsari	...	-	...	-	...	-
Kedungreja	...	-	...	-	...	-
Tahun 2019	...	-	...	-	...	-
Tahun 2018	...	-	...	-	...	-
Tahun 2017	...	-	...	-	...	-

Lanjutan Tabel/*Continued Table* 4.1.6

Desa/Kelurahan <i>Village</i>	Murid/Students					
	Negeri/ <i>Public</i>		Swasta/ <i>Private</i>		Jumlah/ <i>Total</i>	
	2019/2020	2020/2021	2019/2020	2020/2021	2019/2020	2020/2021
(1)	(14)	(15)	(16)	(17)	(18)	(19)
Sidanegara	...	-	...	-	...	-
Tambakreja	...	-	...	-	...	-
Kaliwungu	...	-	...	-	...	-
Bumireja	...	-	...	-	...	-
Jatisari	...	-	...	-	...	-
Ciklapa	...	-	...	-	...	-
Bangunreja	...	-	...	-	...	-
Kedungreja	...	-	...	-	...	-
Tambaksari	...	-	...	-	...	-
Rejamulya	...	-	...	-	...	-
Bojongsari	...	-	...	-	...	-
Kedungreja	...	-	...	-	...	-
Tahun 2019	...	-	...	-	...	-
Tahun 2018	...	-	...	-	...	-
Tahun 2017	...	-	...	-	...	-

Catatan/*Note*:

Sumber/*Source*:

Tabel
Table 4.1.7

Jumlah Sekolah, Guru, dan Murid Sekolah Menengah Kejuruan (SMK) di Bawah Kementerian Pendidikan dan Kebudayaan Menurut Desa/Kelurahan di Kecamatan Kedungreja, 2019/2020 dan 2020/2021

Desa/Kelurahan Village	Sekolah/Schools					
	Negeri/Public		Swasta/Private		Jumlah/Total	
	2019/2020	2020/2021	2019/2020	2020/2021	2019/2020	2020/2021
(1)	(2)	(3)	(4)	(5)	(6)	(7)
Sidanegara	...	-	...	-	...	-
Tambakreja	...	-	...	-	...	-
Kaliwungu	...	-	...	1	...	1
Bumireja	...	-	...	-	...	-
Jatisari	...	-	...	-	...	-
Ciklapa	...	-	...	-	...	-
Bangunreja	...	-	...	-	...	-
Kedungreja	...	-	...	-	...	-
Tambaksari	...	-	...	-	...	-
Rejamulya	...	-	...	-	...	-
Bojongsari	...	-	...	-	...	-
Kedungreja	...	-	...	1	...	1
Tahun 2019	...	1	...	1	...	2
Tahun 2018	...	1	...	1	...	2
Tahun 2017	...	1	...	1	...	2

Lanjutan Tabel/*Continued Table* 4.1.7

Desa/Kelurahan <i>Village</i>	Guru ¹ / <i>Teachers</i> ¹					
	Negeri/ <i>Public</i>		Swasta/ <i>Private</i>		Jumlah/ <i>Total</i>	
	2019/2020	2020/2021	2019/2020	2020/2021	2019/2020	2020/2021
(1)	(8)	(9)	(10)	(11)	(12)	(13)
Sidanegara	...	-	...	-	...	-
Tambakreja	...	-	...	-	...	-
Kaliwungu	...	-	...	34	...	34
Bumireja	...	-	...	-	...	-
Jatisari	...	-	...	-	...	-
Ciklapa	...	-	...	-	...	-
Bangunreja	...	-	...	-	...	-
Kedungreja	...	-	...	-	...	-
Tambaksari	...	-	...	-	...	-
Rejamulya	...	-	...	-	...	-
Bojongsari	...	-	...	-	...	-
Kedungreja	...	-	...	34	...	34
Tahun 2019	...	78	...	34	...	112
Tahun 2018	...	40	...	24	...	64
Tahun 2017	...	64	...	23	...	87

Lanjutan Tabel/*Continued Table* 4.1.7

Desa/Kelurahan Village	Murid/Students					
	Negeri/Public		Swasta/Private		Jumlah/Total	
	2019/2020	2020/2021	2019/2020	2020/2021	2019/2020	2020/2021
(1)	(14)	(15)	(16)	(17)	(18)	(19)
Sidanegara	...	-	...	-	...	-
Tambakreja	...	-	...	-	...	-
Kaliwungu	...	-	...	479	...	479
Bumireja	...	-	...	-	...	-
Jatisari	...	-	...	-	...	-
Ciklapa	...	-	...	-	...	-
Bangunreja	...	-	...	-	...	-
Kedungreja	...	-	...	-	...	-
Tambaksari	...	-	...	-	...	-
Rejamulya	...	-	...	-	...	-
Bojongsari	...	-	...	-	...	-
Kedungreja	...	-	...	479	...	479
Tahun 2019	...	1,523	...	479	...	2,002
Tahun 2018	...	1,357	...	471	...	1,828
Tahun 2017	...	1,149	...	444	...	1,593

Catatan/Note:

Sumber/Source:

Tabel
Table 4.1.8

Jumlah Sekolah, Guru, dan Murid Madrasah Aliyah (MA) di Bawah Kementerian Agama Menurut Desa/Kelurahan di Kecamatan Kedungreja, 2019/2020 dan 2020/2021

Desa/Kelurahan <i>Village</i>	Sekolah/Schools					
	Negeri/Public		Swasta/Private		Jumlah/Total	
	2019/2020	2020/2021	2019/2020	2020/2021	2019/2020	2020/2021
(1)	(2)	(3)	(4)	(5)	(6)	(7)
Sidanegara	...	-	...	-	...	-
Tambakreja	...	-	...	-	...	-
Kaliwungu	...	-	...	-	...	-
Bumireja	...	-	...	-	...	-
Jatisari	...	-	...	-	...	-
Ciklapa	...	-	...	-	...	-
Bangunreja	...	-	...	-	...	-
Kedungreja	...	-	...	-	...	-
Tambaksari	...	-	...	-	...	-
Rejamulya	...	-	...	1	...	1
Bojongsari	...	-	...	-	...	-
Kedungreja	...	-	...	1	...	1
Tahun 2019	...	-	...	1	...	1
Tahun 2018	...	-	...	1	...	1
Tahun 2017	...	-	...	1	...	1

Lanjutan Tabel/*Continued Table* 4.1.8

Desa/Kelurahan <i>Village</i>	Guru/Teachers					
	Negeri/ <i>Public</i>		Swasta/ <i>Private</i>		Jumlah/ <i>Total</i>	
	2019/2020	2020/2021	2019/2020	2020/2021	2019/2020	2020/2021
(1)	(8)	(9)	(10)	(11)	(12)	(13)
Sidanegara	...	-	...	-	...	-
Tambakreja	...	-	...	-	...	-
Kaliwungu	...	-	...	-	...	-
Bumireja	...	-	...	-	...	-
Jatisari	...	-	...	-	...	-
Ciklapa	...	-	...	-	...	-
Bangunreja	...	-	...	-	...	-
Kedungreja	...	-	...	-	...	-
Tambaksari	...	-	...	-	...	-
Rejamulya	...	-	...	14	...	14
Bojongsari	...	-	...	-	...	-
Kedungreja	...	-	...	14	...	14
Tahun 2019	...	-	...	14	...	14
Tahun 2018	...	-	...	14	...	14
Tahun 2017	...	-	...	16	...	16

Lanjutan Tabel/*Continued Table* 4.1.8

Desa/Kelurahan <i>Village</i>	Murid/Students					
	Negeri/ <i>Public</i>		Swasta/ <i>Private</i>		Jumlah/ <i>Total</i>	
	2019/2020	2020/2021	2019/2020	2020/2021	2019/2020	2020/2021
(1)	(14)	(15)	(16)	(17)	(18)	(19)
Sidanegara	...	-	...	-	...	-
Tambakreja	...	-	...	-	...	-
Kaliwungu	...	-	...	-	...	-
Bumireja	...	-	...	-	...	-
Jatisari	...	-	...	-	...	-
Ciklapa	...	-	...	-	...	-
Bangunreja	...	-	...	-	...	-
Kedungreja	...	-	...	-	...	-
Tambaksari	...	-	...	-	...	-
Rejamulya	...	-	...	110	...	110
Bojongsari	...	-	...	-	...	-
Kedungreja	...	-	...	110	...	110
Tahun 2019	...	-	...	110	...	110
Tahun 2018	...	-	...	145	...	145
Tahun 2017	...	-	...	82	...	82

Catatan/*Note*: ...

Sumber/*Source*: ...

Tabel
Table 4.1.9

Jumlah Sekolah, Guru, dan Murid Akademi dan Perguruan Tinggi Menurut Desa/Kelurahan di Kecamatan Kedungreja, 2019/2020 dan 2020/2021

Desa/Kelurahan <i>Village</i>	Akademi			Perguruan Tinggi		
	Sekolah	Guru	Murid	Sekolah	Guru	Murid
(1)	(2)	(3)	(4)	(5)	(6)	(7)
Sidanegara	-	-	-	-	-	-
Tambakreja	-	-	-	-	-	-
Kaliwungu	-	-	-	-	-	-
Bumireja	-	-	-	-	-	-
Jatisari	-	-	-	-	-	-
Ciklapa	-	-	-	-	-	-
Bangunreja	-	-	-	-	-	-
Kedungreja	-	-	-	-	-	-
Tambaksari	-	-	-	-	-	-
Rejamulya	-	-	-	-	-	-
Bojongsari	-	-	-	-	-	-
Kedungreja	-	-	-	-	-	-
Tahun 2019	-	-	-	-	-	-
Tahun 2018	-	-	-	-	-	-
Tahun 2017	-	-	-	-	-	-

Catatan/Note:

Sumber/Source:

Tabel
Table 4.1.10

Jumlah Lembaga Pendidikan Ketrampilan dan Lembaga Bimbingan Belajar (LBB) Menurut Desa/Kelurahan di Kecamatan Kedungreja, 2020

Desa/Kelurahan <i>Village</i>	Lembaga Pendidikan Ketrampilan					LBB
	Bahasa	Komputer	Jahit	Sopir/ Montir	Lainnya	
(1)	(2)	(3)	(4)	(5)	(6)	(7)
Sidanegara	-	-	-	-	-	-
Tambakreja	1	1	-	-	-	-
Kaliwungu	-	-	-	-	-	-
Bumireja	-	-	-	-	-	-
Jatisari	-	-	-	-	-	-
Ciklapa	-	-	-	-	-	-
Bangunreja	-	-	-	-	-	-
Kedungreja	-	1	-	-	-	-
Tambaksari	-	1	-	-	-	-
Rejamulya	-	-	-	-	-	-
Bojongsari	-	-	-	-	-	-
Kedungreja	1	3	-	-	-	-
Tahun 2019	1	3	-	-	-	-
Tahun 2018	1	3	-	-	-	-
Tahun 2017	1	3	-	-	-	-

Catatan/Note: ...

Sumber/Source: ...

Tabel
Table 4.1.11**Penduduk Usia 5 Tahun ke Atas Menurut Pendidikan Tertinggi yang Ditamatkan di Kecamatan Kedungreja, 2020**

Desa/Kelurahan <i>Village</i>	Tidak/Belum Sekolah	Tidak/Belum Tamat SD	SD Sederajat	SMP Sederajat
(1)	(2)	(3)	(4)	(5)
Sidanegara	668	1 077	1 673	1 843
Tambakreja	777	433	3 067	1 598
Kaliwungu	470	813	1 847	994
Bumireja	689	1 788	3 774	1 436
Jatisari	623	706	1 391	1 269
Ciklapa	480	475	2 034	1 476
Bangunreja	308	2 572	824	440
Kedungreja	218	921	868	589
Tambaksari	172	1 621	1 047	806
Rejamulya	284	1 766	1 418	1 034
Bojongsari	827	1 230	579	1 029
Kedungreja	5 516	13 402	18 522	12 514
Tahun 2019	7 232	18 654	24 691	17 068
Tahun 2018	7 049	18 180	24 060	16 634
Tahun 2017	6 565	17 138	22 573	15 204

Lanjutan Tabel/*Continued Table* 4.1.11

Desa/Kelurahan Village	SMA Sederajat	Akademi/Perguruan Tinggi	Jumlah
(1)	(2)	(3)	(4)
Sidanegara	683	194	6 138
Tambakreja	702	68	6 645
Kaliwungu	642	62	4 828
Bumireja	660	96	8 443
Jatisari	709	71	4 769
Ciklapa	583	64	5 112
Bangunreja	535	50	4 729
Kedungreja	360	180	3 136
Tambaksari	600	259	4 505
Rejamulya	650	131	5 283
Bojongsari	888	142	4 695
Kedungreja	7 012	1 317	58 283
Tahun 2019	9 511	1 772	78 928
Tahun 2018	9 270	1 727	76 920
Tahun 2017	7 878	1 321	70 679

Catatan/Note: ...

Sumber/Source: ...

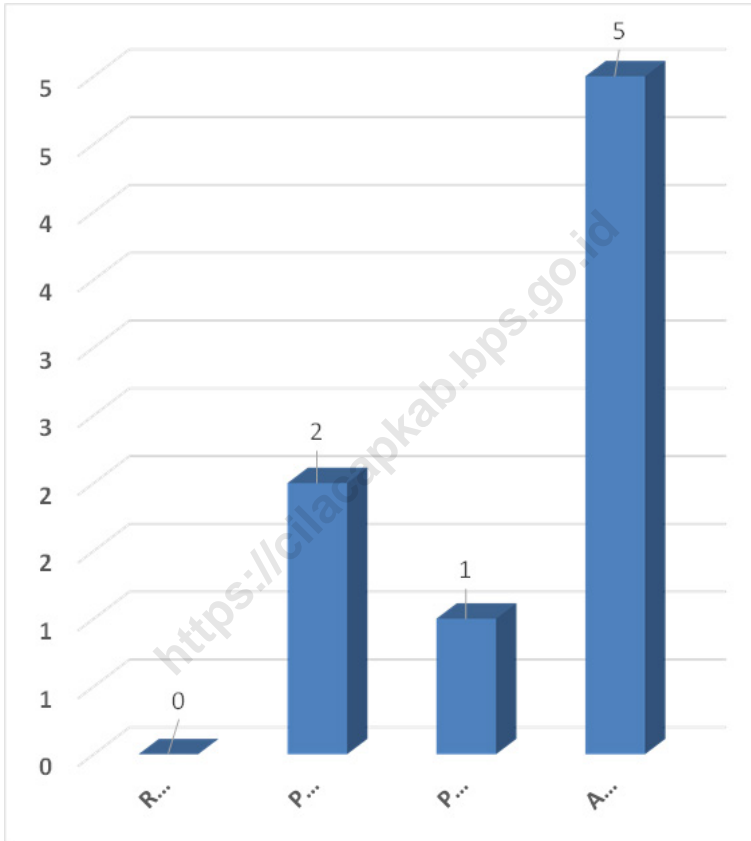
BAB V

KESEHATAN



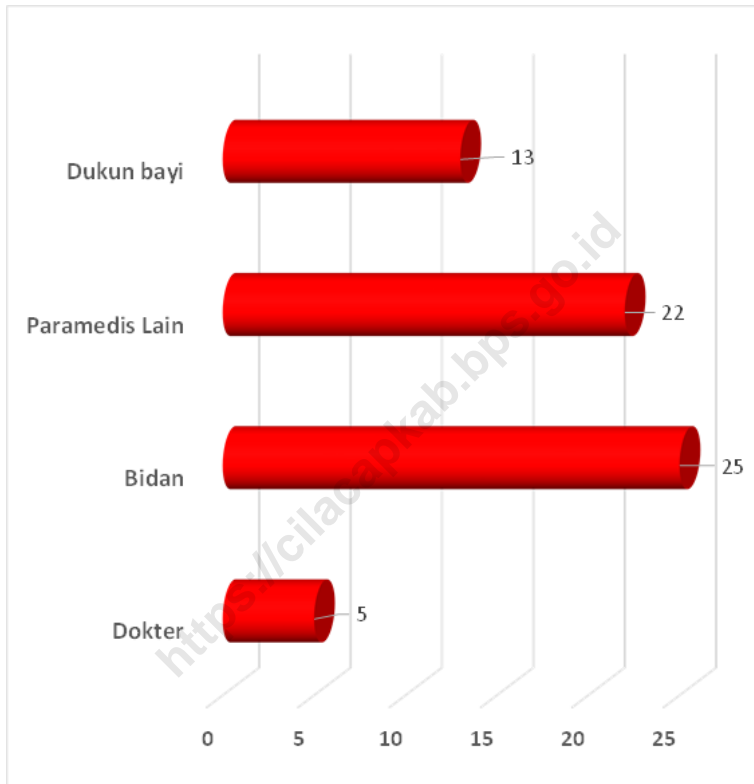
Gambar
Figures 5.1

**Banyaknya Fasilitas Kesehatan di Kecamatan Kedungreja,
2020**



Sumber/Source :

Gambar 5.2 Banyaknya Tenaga Medis dan Dukun Bayi di Kecamatan Kedungreja, 2020
Figures



Sumber/Source :

5.1 KESEHATAN

Tabel 5.1.1 Banyaknya Sarana Kesehatan Menurut Desa/Kelurahan dan Jenis Sarana Kesehatan di Kecamatan Kedungreja, 2020

Desa/Kelurahan <i>Village</i>	Rumah Sakit	Rumah Sakit Bersalin	Poliklinik/Balai Pengobatan
(1)	(2)	(3)	(4)
Sidanegara	-	-	-
Tambakreja	-	-	1
Kaliwungu	-	-	-
Bumireja	-	-	1
Jatisari	-	-	-
Ciklapa	-	-	-
Bangunreja	-	-	-
Kedungreja	-	-	-
Tambaksari	-	-	-
Rejamulya	-	-	-
Bojongsari	-	-	-
Kecamatan Kedungreja	-	-	2

Lanjutan Tabel/*Continued Table 5.1.1*

Desa/Kelurahan <i>Village</i>	Puskesmas		Poliklinik/Balai Pengobatan
	Rawat Inap	Tanpa Rawat Inap	
(1)	(4)	(5)	(6)
Sidanegara	-	-	-
Tambakreja	-	-	1
Kaliwungu	-	-	-
Bumireja	-	-	1
Jatisari	-	-	-
Ciklapa	-	-	-
Bangunreja	-	-	-
Kedunreja	-	-	-
Tambaksari	-	1	2
Rejamulya	-	-	1
Bojongsari	-	-	-
Kecamatan Kedunreja	-	1	5

Catatan/*Note*: ...Sumber/*Source*: ...

Tabel 5.1.2 Jumlah Tenaga Kesehatan Menurut Kelurahan/Desa di Kecamatan Kedungreja, 2020

Desa/Kelurahan Village	Dokter	Bidan	Paramedis Lainnya	Dukun Bayi
(1)	(2)	(3)	(4)	(5)
Sidanegara	0	2	1	2
Tambakreja	0	2	0	2
Kaliwungu	0	2	0	0
Bumireja	1	1	0	3
Jatisari	0	1	4	2
Ciklapa	0	2	3	1
Bangunreja	0	3	3	0
Kedungreja	0	1	4	2
Tambaksari	2	1	3	0
Rejamulya	2	5	3	0
Bojongsari	0	5	1	1
Kecamatan Kedungreja	5	25	22	13
Tahun 2019	6	30	32	15
Tahun 2018	8	45	32	15
Tahun 2017	6	30	33	18

Catatan/Note: ...

Sumber/Source: ...

Tabel
Table 5.1.3**Banyaknya Warga Penderita Gizi Buruk Menurut Desa/
Kelurahan di Kecamatan Kedungreja, 2019-2020**

Desa/Kelurahan <i>Village</i>	2019	2020
(1)	(2)	(3)
Sidanegara	0	2
Tambakreja	0	2
Kaliwungu	0	2
Bumireja	1	1
Jatisari	0	1
Ciklapa	0	2
Bangunreja	0	3
Kedungreja	0	1
Tambaksari	2	1
Rejamulya	2	5
Bojongsari	0	5
Kecamatan Kedungreja	5	25

Catatan/Note: ...

Sumber/Source: ...

BAB VI

SOSIAL



<https://cilacapkab.bps.go.id>

Tabel
Table 6.1

Jumlah Penduduk Menurut Kelurahan/Desa dan Agama yang Dianut, 2020

Kelurahan/Desa <i>Village</i>	Islam	Protestan <i>Protestant</i>	Katolik <i>Catholic</i>	Hindu	Budha <i>Buddha</i>	Lainnya <i>Others</i>
(1)	(2)	(3)	(4)	(5)	(6)	(7)
Sidanegara	5 999	-	325	-	-	226
Tambakreja	7 015	2	12	2	-	8
Kaliwungu	5 123	-	45	-	-	115
Bumireja	9 086	7	91	-	-	29
Jatisari	5 079	19	-	4	-	14
Ciklapa	5 482	-	-	10	-	-
Bangunreja	5 076	-	2	-	-	-
Kedungreja	3 331	-	-	-	-	-
Tambaksari	4 870	25	2	-	-	-
Rejamulya	5 540	-	7	-	-	-
Bojongsari	5 020	2	-	-	-	-
Jumlah	61 621	55	484	16	0	392
Tahun 2019
Tahun 2018
Tahun 2017

Catatan/Note: ...

Sumber/Source: ...

Tabel
Table 6.2**Banyaknya Keluarga Menurut Desa/Kelurahan dan Jenis Pengguna Listrik, 2020**

Kelurahan/Desa <i>Village</i>	Pengguna Listrik <i>Electricity Users</i>			Bukan Pengguna Listrik
	PLN	Non PLN	Jumlah <i>Total</i>	
(1)	(2)	(3)	(4)	(5)
Sidanegara	2724	0	2724	0
Tambakreja	2337	0	2337	0
Kaliwungu	2174	0	2174	0
Bumireja	2737	0	2737	0
Jatisari	2428	0	2428	0
Ciklapa	3586	0	3586	0
Bangunreja	2271	0	2271	0
Kedungreja	2907	0	2907	0
Tambaksari	3637	0	3637	0
Rejamulya	2622	0	2622	0
Bojongsari	2391	0	2391	0
Kecamatan Kedungreja	29 814	0	29 814	0

Catatan/Note: ...

Sumber/Source: BPS Pendataan Potensi Desa (Podes)/BPS–Statistics Indonesia Village Potential Data Collection

Tabel 6.3
Table

Banyaknya Desa/Kelurahan Menurut Keberadaan Penerangan Jalan Utama Desa/Kelurahan di Kecamatan Kedungreja, 2018-2020

Penerangan Jalan Utama Main Street Lighting	2018	2019	2020
(1)	(2)	(3)	(4)
Sumber Penerangan Jalan Utama			
Listrik Pemerintah	11	11	11
Listrik Non Pemerintah	0	0	0
Non Listrik	0	0	0

Catatan/Note: ...

Sumber/Source: BPS Pendataan Potensi Desa (Podes)/BPS—Statistics Indonesia Village Potential Data Collection

Tabel
Table 6.4**Banyaknya Desa/Kelurahan Menurut Jenis Bahan Bakar untuk Memasak yang Digunakan Oleh Sebagian Besar Keluarga di Kecamatan Kedungreja, 2018-2020**

Penerangan Jalan Utama Main Street Lighting	2018	2019	2020
(1)	(2)	(3)	(4)
Gas Kota	0	0	0
LPG 3 Kg	11	11	11
LPG lebih dari 3 Kg	0	0	0
Minyak Tanah	0	0	0
Kayu Bakar	0	0	0
Lainnya	0	0	0

Catatan/Note: ...

Sumber/Source: BPS Pendataan Potensi Desa (Podes)/BPS—Statistics Indonesia Village Potential Data Collection

Tabel
Table 6.5

**Banyaknya Desa/Kelurahan Menurut Sumber Air Minum
Sebagian Besar Keluarga di Kecamatan Kedungreja,
2018-2020**

Penerangan Jalan Utama Main Street Lighting	2018	2019	2020
(1)	(2)	(3)	(4)
Air Kemasan Bermerk	0	0	0
Air Isi Ulang	0	0	0
Ledeng Dengan Meteran	0	3	4
Ledeng Tanpa Meteran	1	0	0
Sumur Bor atau Pompa	0	0	0
Sumur	10	8	7
Mata Air	0	0	0
Sungai/Danau/Kolam/Waduk/Situ/ Embung/Bendungan	0	0	0
Air Hujan	0	0	0
Lainnya	0	0	0

Catatan/Note: ...

Sumber/Source: BPS Pendataan Potensi Desa (Podes)/BPS—Statistics Indonesia Village Potential Data Collection

Tabel
Table 6.6

Banyaknya Desa/Kelurahan Menurut Penggunaan Fasilitas Tempat Buang Air Besar Sebagian Besar Keluarga di Kecamatan Kedungreja, 2018-2020

Penerangan Jalan Utama Main Street Lighting	2018	2019	2020
(1)	(2)	(3)	(4)
Jamban			
Sendiri	11	11	10
Bersama	0	0	1
Umum	0	0	0
Bukan Jamban	0	0	0

Catatan/Note: ...

Sumber/Source: BPS Pendataan Potensi Desa (Podes)/BPS—Statistics Indonesia Village Potential Data Collection

Tabel
Table 6.7

**Banyaknya Kejadian Bencana Alam Menurut Desa/
Kelurahan dan Jenis Bencana Alam, 2020**

Kelurahan/Desa <i>Village</i>	Gempa Bumi	Tsunami	Gunung Meletus	Tanah Longsor
(1)	(2)	(3)	(4)	(5)
Sidanegara	0	0	0	0
Tambakreja	0	0	0	0
Kaliwungu	0	0	0	0
Bumireja	0	0	0	0
Jatisari	0	0	0	0
Ciklapa	0	0	0	0
Bangunreja	0	0	0	0
Kedunreja	0	0	0	0
Tambaksari	0	0	0	0
Rejamulya	0	0	0	0
Bojongsari	0	0	0	0
Jumlah	0	0	0	0
Tahun 2019	0	0	0	0
Tahun 2018

Lanjutan Tabel/*Continued Table 6.7*

Kelurahan/Desa <i>Regency/ Municipality</i>	Banjir	Banjir Bandang	Kekeringan
(1)	(6)	(7)	(8)
Sidanegara	0	0	0
Tambakreja	0	0	0
Kaliwungu	0	0	0
Bumireja	0	0	0
Jatisari	0	0	0
Ciklapa	0	0	0
Bangunreja	1	0	0
Kedungreja	0	0	0
Tambaksari	0	0	0
Rejamulya	0	0	0
Bojongsari	0	0	0
Jumlah	1	0	0
Tahun 2019	1	0	0
Tahun 2018

Lanjutan Tabel/Continued Table 6.7

Kelurahan/Desa Regency/ Municipality	Kebakaran Hutan dan Lahan	Angin Puyuh/ Putting Beliung/ Topan	Gelombang Pasang Laut
(1)	(9)	(10)	(11)
Sidanegara	0	0	0
Tambakreja	0	0	0
Kaliwungu	0	0	0
Bumireja	0	0	0
Jatisari	0	1	0
Ciklapa	0	0	0
Bangunreja	0	0	0
Kedungreja	0	0	0
Tambaksari	0	0	0
Rejamulya	0	0	0
Bojongsari	0	2	0
Jumlah	0	3	0
Tahun 2019	0	9	0
Tahun 2018

Catatan/Note: ...

Sumber/Source: BPS Pendataan Potensi Desa (Podes)/BPS–Statistics Indonesia Village Potential Data Collection

Tabel
Table 6.8**Banyaknya Korban Jiwa Akibat Bencana Alam Menurut Desa/Kelurahan dan Jenis Bencana Alam, 2020**

Kelurahan/Desa <i>Regency/ Municipality</i>	Gempa Bumi	Tsunami	Gunung Meletus	Tanah Longsor
(1)	(2)	(3)	(4)	(5)
Sidanegara	0	0	0	0
Tambakreja	0	0	0	0
Kaliwungu	0	0	0	0
Bumireja	0	0	0	0
Jatisari	0	0	0	0
Ciklapa	0	0	0	0
Bangunreja	0	0	0	0
Kedungreja	0	0	0	0
Tambaksari	0	0	0	0
Rejamulya	0	0	0	0
Bojongsari	0	0	0	0
Jumlah	0	0	0	0
Tahun 2019	0	0	0	0
Tahun 2018

Lanjutan Tabel/*Continued Table 6.8*

Kelurahan/Desa <i>Regency/ Municipality</i>	Banjir	Banjir Bandang	Kekeringan
(1)	(6)	(7)	(8)
Sidanegara	0	0	0
Tambakreja	0	0	0
Kaliwungu	0	0	0
Bumireja	0	0	0
Jatisari	0	0	0
Ciklapa	0	0	0
Bangunreja	0	0	0
Kedungreja	0	0	0
Tambaksari	0	0	0
Rejamulya	0	0	0
Bojongsari	0	0	0
Jumlah	0	0	0
Tahun 2019	0	0	0
Tahun 2018

Lanjutan Tabel/*Continued Table 6.8*

Kelurahan/Desa <i>Regency/ Municipality</i>	Kebakaran Hutan dan Lahan	Angin Puyuh/ Putting Beliung/ Topan	Gelombang Pasang Laut
(1)	(9)	(10)	(11)
Sidanegara	0	0	0
Tambakreja	0	0	0
Kaliwungu	0	0	0
Bumireja	0	0	0
Jatisari	0	0	0
Ciklapa	0	0	0
Bangunreja	0	0	0
Kedungreja	0	0	0
Tambaksari	0	0	0
Rejamulya	0	0	0
Bojongsari	0	0	0
Jumlah	0	0	0
Tahun 2019	0	0	0
Tahun 2018

Catatan/Note: ...

Sumber/Source: BPS Pendataan Potensi Desa (Podes)/BPS—Statistics Indonesia Village Potential Data Collection

Tabel
Table 6.9

Keberadaan Fasilitas/Upaya Antisipasi/Mitigasi Bencana Alam Menurut Desa/Kelurahan, 2020

Kelurahan/Desa <i>Regency/ Municipality</i>	Sistem Peringatan Dini Bencana Alam	Sistem Peringatan Dini Khusus Tsunami	Perlengkapan Keselamatan
(1)	(2)	(3)	(4)
Sidanegara	tidak ada	bukan wilayah potensi tsunami	tidak ada
Tambakreja	ada	bukan wilayah potensi tsunami	ada
Kaliwungu	tidak ada	bukan wilayah potensi tsunami	tidak ada
Bumireja	tidak ada	bukan wilayah potensi tsunami	tidak ada
Jatisari	tidak ada	bukan wilayah potensi tsunami	ada
Ciklapa	tidak ada	bukan wilayah potensi tsunami	ada
Bangunreja	tidak ada	bukan wilayah potensi tsunami	tidak ada
Kedungreja	tidak ada	bukan wilayah potensi tsunami	tidak ada
Tambaksari	tidak ada	bukan wilayah potensi tsunami	ada
Rejamulya	tidak ada	bukan wilayah potensi tsunami	tidak ada
Bojongsari	tidak ada	bukan wilayah potensi tsunami	ada

Lanjutan Tabel/*Continued Table 6.9*

Kelurahan/Desa <i>Regency/ Municipality</i>	Rambu-rambu dan Jalur Evakuasi Bencana	Pembuatan Perawatan atau Normalisasi: Sungai Kanal Tanggul Parit Drainase Waduk Pantai dll
(1)	(5)	(6)
Sidanegara	tidak ada	tidak ada
Tambakreja	tidak ada	ada
Kaliwungu	tidak ada	tidak ada
Bumireja	tidak ada	tidak ada
Jatisari	tidak ada	ada
Ciklapa	ada	ada
Bangunreja	ada	ada
Kedungreja	tidak ada	ada
Tambaksari	tidak ada	tidak ada
Rejamulya	tidak ada	tidak ada
Bojongsari	tidak ada	tidak ada

Catatan/*Note*: ...Sumber/*Source*: BPS Pendataan Potensi Desa (Podes)/*BPS—Statistics Indonesia Village Potential Data Collection*

Tabel
Table 6.10

Banyaknya Desa/Kelurahan yang Memiliki Kelompok Kegiatan Olahraga Menurut Jenis Olahraga dan Ketersediaan Fasilitas/Lapangan Olahraga, 2020

Jenis Olahraga	Kondisi Fasilitas/Lapangan Olahraga			Tidak Ada Fasilitas/Lapangan Olahraga
	Baik	Rusak Sedang	Rusak Parah	
(1)	(2)	(3)	(4)	(5)
Sepak bola	2	8	0	1
Bola voli	1	7	1	2
Bulu tangkis	4	6	1	0
Bola basket	0	0	0	11
Tenis lapangan	0	0	0	11
Tenis meja	7	4	0	0
Futsal	1	0	0	10
Renang	1	0	0	10
Bela diri (pencak silat karate dll)	0	0	0	11
Bilyard	0	0	0	11
Pusat kebugaran (senam fitness aerobik dll)	0	0	0	11
Lainnya	0	0	0	11

Catatan/Note: ...

Sumber/Source: BPS Pendataan Potensi Desa (Podes)/BPS—Statistics Indonesia Village Potential Data Collection

BAB VII PERTANIAN

<https://cilacapkab.bps.go.id>



Tabel
Table 7.1**Luas Panen Tanaman Padi dan Palawija Menurut Desa/
Kelurahan di Kecamatan Kedungreja, 2020**

Kecamatan Subdistrict	Padi	Jagung	Ketela Pohon	Ketela Rambat	Kacang Tanah	Kedelai
(1)	(2)	(3)	(4)	(5)	(6)	(7)
Sidanegara	306	10	12	2	8	-
Tambakreja	458	20	15	5	99	-
Kaliwungu	484	20	11	5	2	-
Bumireja	558	20	13	4	8	-
Jatisari	454	-	5	-	-	20
Ciklapa	570	5	-	-	-	20
Bangunreja	588	-	3	-	-	30
Kedungreja	550	-	12	-	-	50
Tambaksari	123	-	2	-	-	30
Rejamulya	617	-	14	-	-	-
Bojongsari	323	-	10	-	-	-
Jumlah	5 030	75.0	97	16	10	150
Tahun 2019	7 178	69	80	19	10	317
Tahun 2018	7 178	69	80	19	10	317
Tahun 2017	9 446	-	121	15	22	37

Catatan/Note: ...

Sumber/Source: ...

Tabel
Table 7.2**Produksi Padi dan Palawija Menurut Desa/Kelurahan di Kecamatan Kedungreja, 2020**

Kecamatan Subdistrict	Padi	Jagung	Ketela Pohon	Ketela Rambat	Kacang Tanah	Kedelai
(1)	(2)	(3)	(4)	(5)	(6)	(7)
Sidanegara	1 898,0	8	293,8	36,0	65	-
Tambakreja	2 756,3	16	384,2	90,0	70	-
Kaliwungu	3 033,5	16,0	248,6	90,0	117	-
Bumireja	3 429,0	16,0	273,0	72,0	137	-
Jatisari	2 810,6	-	110,0	-	-	30,0
Ciklapa	3 631,0	4	-	-	-	30,0
Bangunreja	3 666,1	-	63,0	-	-	45,0
Kedungreja	3 508,2	-	252,0	-	-	75,0
Tambaksari	7 718,0	-	60,0	-	-	45,0
Rejamulya	3 899,7	-	336,0	-	-	-
Bojongsari	2 022,9	-	210,0	-	-	-
Jumlah	38 373,3	60,0	2 230,6	288,0	0,0	225,0
Tahun 2019	53 643,8	92,0	2 608,6	295,09	31,90	36 751,0
Tahun 2018	44710	388	2 026	270,00	389	-
Tahun 2017	54403	-	2 609			

Catatan/Note: ...

Sumber/Source: ...

Tabel
Table 7.3

Luas Panen Tanaman Sayuran Menurut Desa/Kelurahan di Kecamatan Kedungreja, 2020

Kecamatan Subdistrict	Kacang Panjang	Cabe	Terong	Kangkung	Ketimun
(1)	(2)	(3)	(4)	(5)	(6)
Sidanegara	3,00	2,00	1,00	-	1,00
Tambakreja	2,00	3,00	2,00	1,00	2,20
Kaliwungu	3,00	3,00	2,00	-	1,00
Bumireja	2,00	4,00	-	-	3,00
Jatisari	2,00	-	-	-	-
Ciklapa	0,50	-	-	-	-
Bangunreja	-	-	-	-	-
Kedungreja	-	-	-	-	-
Tambaksari	-	-	-	-	-
Rejamulya	0,50	-	-	-	-
Bojongsari	-	-	-	-	-
Jumlah	13,00	12,00	5,00	1,00	7,20
Tahun 2019	15,00	12,00	5,00	1,00	7,20
Tahun 2018	20,00	11,00	9,00	3,00	4,00
Tahun 2017	11,00	10,00	10,00	3,00	4,00

Catatan/Note: ...

Sumber/Source: ...

Tabel
Table 7.4**Produksi Tanaman Sayuran Menurut Desa/Kelurahan di Kecamatan Kedungreja, 2020**

Kecamatan Subdistrict	Kacang Panjang	Cabe	Terong	Kangkung	Ketimun
(1)	(2)	(3)	(4)	(5)	(6)
Sidanegara	12,60	2,0	7,0	-	6,6
Tambakreja	8,40	3,0	14,0	2,1	14,5
Kaliwungu	12,60	3,0	14,0	-	6,6
Bumireja	8,40	4,0	-	-	19,8
Jatisari	8,4	-	-	-	-
Ciklapa	2,2	-	-	-	-
Bangunreja	-	-	-	-	-
Kedungreja	-	-	-	-	-
Tambaksari	-	-	-	-	-
Rejamulya	2,2	-	-	-	-
Bojongsari	-	-	-	-	-
Jumlah	54,8	12,0	35,0	5,8	28,5
Tahun 2019	69,6	12,0	35,0	5,8	28,5
Tahun 2018	48,0	13,2	13,5	5,8	28,5
Tahun 2017	46,2	10,0	15,2	5,8	28,5

Catatan/Note: ...

Sumber/Source: ...

BAB VIII

PEREKONOMIAN

<https://cilacapkab.bps.go.id>



8.1 PEREKONOMIAN

Tabel 8.1.1 Banyaknya Sarana dan Prasarana Ekonomi Menurut Desa/ Kelurahan dan Jenisnya, 2020

Kelurahan/Desa <i>Village</i>	Kelompok Pertokoan	Pasar dengan Bangunan Permanen	Pasar dengan Bangunan Semi Permanen	Pasar Tanpa Bangunan
(1)	(2)	(3)	(4)	(5)
Sidanegara	0	0	2	0
Tambakreja	0	0	1	0
Kaliwungu	0	0	1	0
Bumireja	0	1	0	0
Jatisari	2	0	0	0
Ciklapa	0	0	1	0
Bangunreja	0	0	0	0
Kedungreja	2	1	0	0
Tambaksari	1	0	1	0
Rejamulya	0	0	1	0
Bojongsari	0	0	0	0
Jumlah	5	2	7	0

Lanjutan Tabel/*Continued Table* 8.1.1

Kelurahan/Desa <i>Village</i>	Minimarket/ Swalayan ¹	Toko/Warung Kelontong	Restoran/ Rumah Makan
(1)	(6)	(7)	(8)
Sidanegara	1	79	0
Tambakreja	1	62	0
Kaliwungu	0	42	0
Bumireja	0	38	0
Jatisari	3	32	1
Ciklapa	2	75	3
Bangunreja	1	46	0
Kedungreja	1	74	0
Tambaksari	2	82	0
Rejamulya	2	35	1
Bojongsari	1	35	5
Jumlah	14	600	10

Lanjutan Tabel/*Continued Table* 8.1.1

Kelurahan/Desa <i>Village</i>	Warung/Kedai Makanan	Hotel	Hostel/Motel/ Losmen/Wisma
(1)	(6)	(7)	(8)
Sidanegara	28	0	0
Tambakreja	5	0	0
Kaliwungu	7	0	0
Bumireja	8	0	0
Jatisari	8	0	0
Ciklapa	19	0	0
Bangunreja	10	0	0
Kedungreja	14	0	0
Tambaksari	8	0	0
Rejamulya	9	0	0
Bojongsari	17	0	0
Jumlah	133	0	0

Catatan/Note: ...

Sumber/Source: BPS, Pendataan Potensi Desa (Podes)/BPS—Statistics Indonesia, *Village Potential Data Collection*

Tabel 8.1.2 Banyaknya Koperasi yang Masih Aktif Menurut Desa/ Kelurahan dan Jenis Koperasi, 2020

Kelurahan/Desa <i>Village</i>	Koperasi Unit desa (KUD)	Koperasi Industri Kecil dan Kerajinan Rakyat (Kopinkra)	Koperasi Simpan Pinjam (Kospin)	Koperasi Lainnya
(1)	(2)	(3)	(4)	(5)
Sidanegara	0	0	0	0
Tambakreja	0	0	0	0
Kaliwungu	0	0	0	0
Bumireja	0	0	0	0
Jatisari	0	0	0	0
Ciklapa	0	0	0	1
Bangunreja	0	1	0	0
Kedungreja	0	0	0	0
Tambaksari	0	0	0	0
Rejamulya	0	0	0	0
Bojongsari	0	0	0	0
Jumlah	0	1	0	1

Catatan/Note: ...

Sumber/Source: BPS, Pendataan Potensi Desa (Podes)/BPS—Statistics Indonesia, Village Potential Data Collection

Tabel 8.1.3 Banyaknya Sarana Lembaga Keuangan Yang Beroperasi Menurut Desa/Kelurahan dan Jenisnya, 2020

Kelurahan/Desa Village	Bank Umum Pemerintah	Bank Umum Swasta	Bank Perkreditan Rakyat
(1)	(2)	(3)	(4)
Sidanegara	0	0	0
Tambakreja	0	0	0
Kaliwungu	0	0	0
Bumireja	0	0	0
Jatisari	1	0	0
Ciklapa	0	0	0
Bangunreja	0	0	1
Kedungreja	0	0	0
Tambaksari	1	0	0
Rejamulya	0	0	0
Bojongsari	0	0	0
Jumlah	2	0	1

Catatan/Note: ...

Sumber/Source: BPS, Pendataan Potensi Desa (Podes)/BPS—Statistics Indonesia, Village Potential Data Collection

BAB IX TRANSPORTASI DAN KOMUNIKASI



Tabel 9.1 Jumlah Menara dan Operator Layanan Komunikasi Telepon Seluler Serta Kondisi Sinyal Telepon Seluler Menurut Desa/Kelurahan, 2020

Kelurahan/Desa <i>Regency/ Municipality</i>	Jumlah Menara Telepon Seluler (BTS)	Jumlah Operator Layanan Komunikasi Telepon Seluler Yang Menjangkau di Desa/Kelurahan	Kondisi Sinyal Telepon Seluler di Sebagian Besar Wilayah Desa/ Kelurahan
(1)	(2)	(3)	(4)
Sidanegara	1	5	kuat
Tambakreja	2	5	kuat
Kaliwungu	1	5	lemah
Bumireja	0	5	lemah
Jatisari	1	5	lemah
Ciklapa	2	5	kuat
Bangunreja	0	5	kuat
Kedungreja	1	5	kuat
Tambaksari	2	5	kuat
Rejamulya	2	5	lemah
Bojongsari	0	5	lemah
Jumlah	12	55	

Catatan/Note: ...

Sumber/Source: BPS, Pendataan Potensi Desa (Podes)/BPS—Statistics Indonesia, Village Potential Data Collection

Tabel
Table 9.2**Sarana Transportasi Antar Desa/Kelurahan Menurut Desa/
Kelurahan, 2020**

Kelurahan/Desa <i>Regency/ Municipality</i>	Jenis Transportasi	Keberadaan Angkutan Umum
(1)	(2)	(3)
Sidanegara	Darat	Tidak ada angkutan umum
Tambakreja	Darat	Ada, dengan trayek tetap
Kaliwungu	Darat	Tidak ada angkutan umum
Bumireja	Darat	Ada, dengan trayek tetap
Jatisari	Darat	Ada, dengan trayek tetap
Ciklapa	Darat	Ada, dengan trayek tetap
Bangunreja	Darat	Ada, dengan trayek tetap
Kedungreja	Darat	Ada, dengan trayek tetap
Tambaksari	Darat	Tidak ada angkutan umum
Rejamulya	Darat	Tidak ada angkutan umum
Bojongsari	Darat	Ada, dengan trayek tetap

Catatan/Note: ...

Sumber/Source: BPS, Pendataan Potensi Desa (Podes)/BPS—Statistics Indonesia, Village Potential Data Collection

Tabel
Table 9.3**Kondisi Jalan Darat Antar Desa/Kelurahan Menurut Desa/
Kelurahan, 2020**

Kelurahan/Desa <i>Regency/ Municipality</i>	Jenis Permukaan Jalan	Dapat Dilalui Kendaraan Bermotor Roda 4 atau Lebih
(1)	(2)	(3)
Sidanegara	Aspal/beton	Sepanjang tahun
Tambakreja	Aspal/beton	Sepanjang tahun
Kaliwungu	Aspal/beton	Sepanjang tahun
Bumireja	Aspal/beton	Sepanjang tahun
Jatisari	Aspal/beton	Sepanjang tahun
Ciklapa	Aspal/beton	Sepanjang tahun
Bangunreja	Diperkeras (kerikil, batu, dll)	Sepanjang tahun
Kedungreja	Aspal/beton	Sepanjang tahun
Tambaksari	Aspal/beton	Sepanjang tahun
Rejamulya	Aspal/beton	Sepanjang tahun
Bojongsari	Aspal/beton	Sepanjang tahun

Catatan/Note: ...

Sumber/Source: BPS, Pendataan Potensi Desa (Podes)/BPS—Statistics Indonesia, Village Potential Data Collection

Tabel
Table 9.4**Keberadaan Kantor Pos/Pos Pembantu/Rumah Pos dan
Perusahaan/Agen Jasa Ekspedisi Swasta Menurut Desa/
Kelurahan, 2020**

Kelurahan/Desa <i>Regency/ Municipality</i>	Kantor Pos/Pos Pembantu/ Rumah Pos	Perusahaan/Agen Jasa Ekspedisi Swasta
(1)	(2)	(3)
Sidanegara	Beroperasi	Tidak ada
Tambakreja	Tidak ada	Beroperasi
Kaliwungu	Tidak ada	Tidak ada
Bumireja	Tidak ada	Tidak ada
Jatisari	Tidak ada	Tidak ada
Ciklapa	Beroperasi	Beroperasi
Bangunreja	Tidak ada	Tidak ada
Kedungreja	Tidak ada	Tidak ada
Tambaksari	Tidak ada	Tidak ada
Rejamulya	Tidak ada	Tidak ada
Bojongsari	Tidak ada	Tidak ada

Catatan/Note: ...

Sumber/Source: BPS, Pendataan Potensi Desa (Podes)/BPS—Statistics Indonesia, Village Potential Data Collection



Sensus
Penduduk
2020

#MencatatIndonesia

DATA

MENCERDASKAN BANGSA

— *Enlighten The Nation* —



**BADAN PUSAT STATISTIK
KABUPATEN CILACAP**

Jalan Dr. Soetomo No. 16A, Sidakaya, Cilacap Selatan, 53212
Telp. (0282) 534328, Fax. (0282) 535011, Email : bps3301@bps.go.id
Homepage: <https://cilacapkab.bps.go.id/>

