

KECAMATAN

MERIGI KELINDANG DALAM ANGKA

Merigi Kelindang Subdistrict in Figures

2021



**BADAN PUSAT STATISTIK
KABUPATEN BENGKULU TENGAH**

BPS-Statistics of Bengkulu Tengah Regency

KECAMATAN

MERIGI KELINDANG DALAM ANGKA

Merigi Kelindang Subdistrict in Figures

2021



Kecamatan Merigi Kelindang Dalam Angka

Merigi Kelindang Subdistrict in Figures

2021

ISSN: 2615-2215

No. Publikasi/*Publication Number*: 17090.2016

Katalog/*Catalog*: 1102001.1709031

Ukuran Buku/*Book Size*: 14,8 cm x 21 cm

Jumlah Halaman/*Number of Pages*: xxiv + 117 halaman/*pages*

Naskah/*Manuscript*:

Badan Pusat Statistik Kabupaten Bengkulu Tengah
BPS-Statistics of Bengkulu Tengah Regency

Penyunting/*Book Editor*:

Badan Pusat Statistik Kabupaten Bengkulu Tengah
BPS-Statistics of Bengkulu Tengah Regency

Gambar Cover oleh/*Cover Designed by*:

Badan Pusat Statistik Kabupaten Bengkulu Tengah
BPS-Statistics of Bengkulu Tengah Regency

Diterbitkan oleh/*Published by*:

© BPS Kabupaten Bengkulu Tengah/*BPS-Statistics of Bengkulu Tengah Regency*

Dicetak oleh/*Printed by*:

Percetakan Negara Republik Indonesia (PNRI)

Dilarang mengumumkan, mendistribusikan, mengomunikasikan, dan/atau menggandakan sebagian atau seluruh isi buku ini untuk tujuan komersial tanpa izin tertulis dari Badan Pusat Statistik

Prohibited to announce, distribute, communicate, and/or copy part or all of this book for commercial purpose without permission from BPS-Statistics Indonesia

TIM PENYUSUN

Pengarah

Teguh Iman Santoso, S.Si., M.Si.

Penanggung Jawab

Lyndia Virgitta, S.ST.

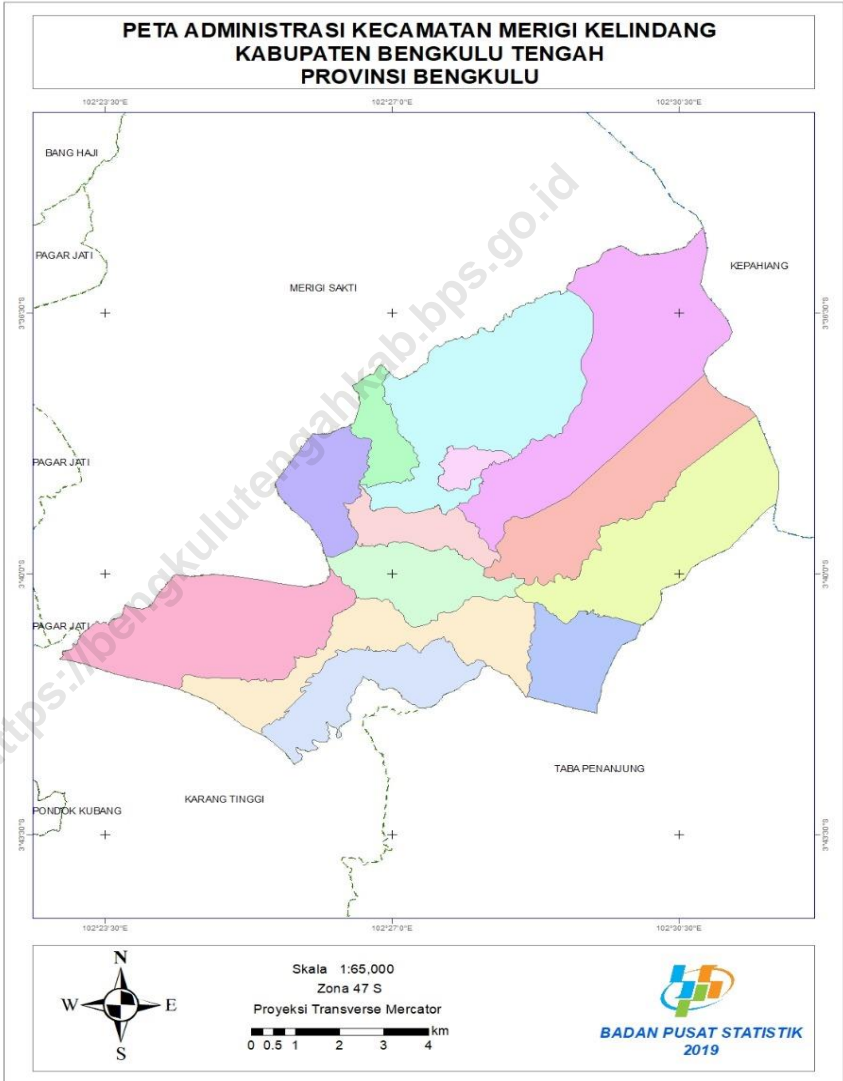
Penyusun

Deny Budi Astuti, S.Si.

Desain Cover dan Infografis

Deny Budi Astuti, S.Si.

PETA WILAYAH KECAMATAN MERIGI KELINDANG
MAP OF MERIGI KELINDANG SUBDISTRICT



KEPALA BPS KABUPATEN BENGKULU TENGAH
CHIEF STATISTICIAN OF BENGKULU TENGAH REGENCY



Teguh Iman Santoso, S.Si., M.Si.



KATA PENGANTAR

Kecamatan Merigi Kelindang Dalam Angka 2021 merupakan publikasi tahunan yang diterbitkan oleh BPS Kabupaten Bengkulu Tengah. Publikasi ini dapat terwujud berkat kerja sama dan bantuan dari berbagai pihak baik instansi pemerintah maupun swasta. Kepada semua pihak yang telah memberikan bantuan disampaikan penghargaan dan terima kasih yang sebesar-besarnya.

Disadari bahwa publikasi ini belum sepenuhnya memenuhi harapan pihak pemakai data khususnya para perencana, namun diharapkan dapat membantu melengkapi penyusunan rencana pembangunan di Kabupaten Bengkulu Tengah.

Untuk perbaikan publikasi ini, tanggapan dan saran yang bersifat konstruktif dari para pemakai sangat diharapkan.

Kembang Seri, September 2021
Kepala BPS
Kabupaten Bengkulu Tengah

Teguh Iman Santoso, s.si., M.Si.



PREFACE

Merigi Kelindang Subdistricts in Figures 2021 is an annual publication written by BPS Bengkulu Tengah Regency. This comprehensive publication has been made possible with the assistance and contribution from several governmental institutions and private organizations. To all parties who have been involved in the preparation of this publication, I would like to express my sincerest appreciation and gratitude.

Honestly, this publication has not perfect yet and has not filled the user's hope, especially for the planners yet, but hopely it can help to equip compilation of development planning in this new regency.

Comments and constructive suggestions for the improvement of this publication are always welcome.

*Kembang Seri, September 2021
Chief Statistician of
Bengkulu Tengah Regency*

Teguh Iman Santoso, S.Si., M.Si.

DAFTAR ISI/CONTENTS

	halaman page
Peta Wilayah Kecamatan Merigi Kelindang/Map Of Merigi Kelindang Subdistrict	v
Kepala BPS Kabupaten Bengkulu Tengah/ Chief Statistician Of Bengkulu Tengah Regency.....	vii
Kata Pengantar	ix
Preface	x
Daftar Isi/Contents.....	xi
Daftar Tabel/List Of Tables	xiii
Daftar Gambar/List Of Figures	xxi
Penjelasan Umum/Explanatory Notes.....	xxiii
1. Geografi/ Geography	1
2. Pemerintahan/Government.....	9
3. Kependudukan/Population	19
4. Sosial/ Social	31
4.1. Pendidikan/Education	38
4.2. Kesehatan/Health.....	57
4.3. Agama/Religion	69
4.4. Sosial Lainnya/Other Social Affairs	72
5. Pertanian/ Agriculture	81
5.1. Hortikultura/Horticulture	91
5.2. Perkebunan/Estate Crops.....	92
5.3. Peternakan/Lives Stock	93
5.4. Perikanan/Fishery.....	95
6. Transportasi/Transportation	97
6.1. Transportasi/Transportation	102
6.2. Komunikasi/Communication	104
7. Keuangan dan Harga-Harga/ Local Finance and Price	107

DAFTAR TABEL/LIST OF TABLES

halaman
page

1	GEOGRAFI/ GEOGRAPHY	
1.1	Luas Wilayah Menurut Desa/Kelurahan di Kecamatan Merigi Kelindang, 2020/ <i>Total Area by Villages/Kelurahan in Merigi Kelindang Subdistrict, 2020</i>	6
1.2	Jarak Antara Desa/Kelurahan Dengan Ibu Kota Kecamatan Merigi Kelindang (Km), 2020/ <i>Distance Between Villages/Kelurahan and Capital of Merigi Kelindang Subdistrict (Km), 2020</i>	7
1.3	Letak Geografis Desa/Kelurahan di Kecamatan Merigi Kelindang , 2020/ <i>Geographic Position of Villages/Kelurahan In Merigi Kelindang Subdistrict, 2020</i>	8
2	PEMERINTAHAN/ GOVERNMENT	
2.1	Klasifikasi Desa di Kecamatan Merigi Kelindang, 2020/ <i>Villages Classification In Merigi Kelindang Subdistrict, 2020</i>	14
2.2	Status Desa/Kelurahan Di Kecamatan Merigi Kelindang , 2020/ <i>Status Of Villages/Kelurahan In Merigi Kelindang Subdistrict, 2020</i> ..	15
2.3	Banyaknya Satuan Lingkungan Setempat (SLS) Menurut Desa Di Kecamatan Merigi Kelindang, 2020/ <i>Number Of Local Environment Unit (LEU) By Villages In Merigi Kelindang Subdistrict, 2020</i>	16
2.4	Keberadaan Kantor Desa Menurut Desa Di Kecamatan Merigi Kelindang, 2020/ <i>Presence Of Village Office By Village In Merigi Kelindang Subdistrict, 2020</i>	17
3	KEPENDUDUKAN/POPULATION	
3.1	Penduduk, Laju Pertumbuhan Penduduk, Distribusi Persentase Penduduk, Kepadatan Penduduk, Rasio Jenis Kelamin Menurut Desa di Kecamatan Merigi Kelindang, 2020/ <i>Population, Population</i>	

	<i>Growth Rate, Percentage Distribution Of Population, Population Density and Sex Ratio By Villages In Merigi Kelindang Subdistrict, 2020</i>	26
3.2	Jumlah Penduduk Menurut Kelompok Umur dan Jenis Kelamin di Kecamatan Merigi Kelindang, 2020/ <i>Population By Age Group and Sex In Merigi Kelindang Subdistrict, 2020</i>	29
3.3	Jumlah Penduduk Menurut Desa di Kecamatan Merigi Kelindang, 2019-2020/ <i>Population by Village in Merigi Kelindang Subdistrict, 2019-2020</i>	30
4	SOSIAL/ SOCIAL	
4.1	PENDIDIKAN/EDUCATION	
4.1.1	Jumlah Desa ¹ /Kelurahan Yang Memiliki Fasilitas Sekolah Menurut Desa/Kelurahan Dan Tingkat Pendidikan, 2020/ <i>Number Of Villages¹/Kelurahan Having Educational Facilities By Villages/ Kelurahan And Educational Level, 2020</i>	38
4.1.2	Kemudahan Untuk Mencapai Sarana Pendidikan Terdekat Bagi Desa/Kelurahan Yang Tidak Ada Sarana Pendidikan Menurut Desa/Kelurahan Dan Jenjang Pendidikan Di Kecamatan Merigi Kelindang, 2020/ <i>Ease Of Reaching Nearest Educational Facilities For Villages/Kelurahan With No Educational Facilities By Villages/Kelurahan And Level Of Education In Merigi Kelindang Subdistrict, 2020</i>	40
4.1.3	Jumlah Sekolah, Guru, Dan Murid Sekolah Dasar(SD) Di Bawah Kementerian Pendidikan Dan Kebudayaan Menurut Desa/ Kelurahan Di Kecamatan Merigi Kelindang, 2019/2020 dan 2020/2021/ <i>Number Of Schools, Teachers, And Pupils In Primary Schools Under The Ministry Of Education An Culture By Villages/ Kelurahan In Merigi Kelindang Regency, 2019/2020 and 2020/2021</i>	42
4.1.4	Jumlah Sekolah, Guru, Dan Murid Madrasah Ibtidaiyah (MI) Di Bawah Kementerian Pendidikan Dan Kebudayaan Menurut Desa/ Kelurahan Di Kecamatan Merigi Kelindang, 2019/2020 dan	

	<i>2020/2021/ Number Of Schools, Teachers, And Pupils In Madrasah Ibtidaiyah (MI) Under The Ministry Of Education An Culture By Villages/ Kelurahan In Merigi Kelindang Regency, 2019/2020 and 2020/2021</i>	45
4.1.5	Jumlah Sekolah, Guru, Dan Murid Sekolah Menengah Pertama(SMP) Di Bawah Kementerian Pendidikan Dan Kebudayaan Menurut Desa/Kelurahan Di Kecamatan Merigi Kelindang, 2019/2020 dan 2020/2021/ <i>Number Of Schools, Teachers, And Pupils In Junior High Schools Under The Ministry Of Education An Culture By Villages/Kelurahan In Merigi Kelindang, 2019/2020 and 2020/2021</i>	48
4.1.6	Jumlah Sekolah, Guru, Dan Murid Sekolah Menengah Kejuruan(SMK) Di Bawah Kementerian Pendidikan Dan Kebudayaan Menurut Desa/Kelurahan Di Merigi Kelindang, 2019/2020 dan 2020/2021/ <i>Number Of Schools, Teachers, And Pupils In Vocational High Schools Under The Ministry Of Education An Culture By Villages/Kelurahan In Merigi Kelindang, 2019/2020 and 2020/2021</i>	51
4.1.7	Jumlah Sekolah, Guru, Dan Murid Madrasah Aliyah (MA) Di Bawah Kementerian Agama Menurut Desa/Kelurahan Di Merigi Kelindang, 2019/2020 dan 2020/2021/ <i>Number Of Schools, Teachers, And Pupils In Madrasah Aliyah (Ma) Under The Ministry Of Religious Affairs By Villages/Kelurahan In Merigi Kelindang, 2019/2020 and 2020/2021</i>	54
4.2	KESEHATAN/HEALTH	
4.2.1	Jumlah Sarana Kesehatan Menurut Desa/Kelurahan di Kecamatan Merigi Kelindang, 2020/ <i>Number Of Health Facilities By Villages/Kelurahan in Merigi Kelindang Subdistrict, 2020</i>	57
4.2.2	Kemudahan Mencapai Sarana Kesehatan Terdekat Bagi Desa/ Kelurahan Yang Tidak Ada Sarana Kesehatan Menurut Desa/	

	Kelurahan Dan Jenis Sarana Kesehatan Di Kecamatan Merigi Kelindang, 2020/ <i>Easy Access To Nearest Health Facilities For Villages/Kelurahan With No Health Facilities By Villages/Kelurahan And Type Of Health Facilities In Merigi Kelindang Subdistrict, 2020</i> ..	59
4.2.3	Banyaknya Bayi Lahir, Bayi Berat Badan Lahir Rendah (BBLR), BBLR Dirujuk, dan Bergizi Kurang di Kecamatan Merigi Kelindang, 2020/ <i>Number of Births, Babies with Low Birth Weights (LBR), Treated LBW, and Malnutrition Cases in Merigi Kelindang Subdistrict, 2020</i>	61
4.2.4	Jumlah Kasus DBD, Diare, TB, dan Malaria di Kecamatan Merigi Kelindang, 2020/ <i>Number of Cases of Dengue Fever, Diarrhea, Tuberculosis (TB) and Malaria in Merigi Kelindang Subdistrict, 2020</i>	62
4.2.5	Banyaknya Warga Penderita Gizi Buruk Menurut Desa/Kelurahan di Kecamatan Merigi Kelindang, 2018 dan 2019/ <i>Number of Malnutrition Cases by Villages/Kelurahan in Merigi Kelindang Subdistrict, 2018 and 2019</i>	63
4.2.6	Banyaknya Desa/Kelurahan Menurut Sumber Air Minum Sebagian Besar Keluarga Di Kecamatan Merigi Kelindang, 2014, 2018, Dan 2020/ <i>Number Of Villages/Wards According To Drinking Water Sources Of Most Families In Merigi Kelindang Subdistrict, 2014, 2018, And 2020</i>	64
4.2.7	Desa/Kelurahan Menurut Penggunaan Fasilitas Tempat Buang Air Besar Sebagian Besar Keluarga Di Kecamatan Merigi Kelindang, 2014, 2018, Dan 2020/ <i>Number Of Villages/Wards According To The Use Of Defecation Facilities For Most Families In Merigi Kelindang Subdistrict, 2014, 2018, And 2020</i>	65
4.2.8	Jumlah Peserta KB Baru Menurut Alat Yang Digunakan Di Kecamatan Merigi Kelindang, 2020/ <i>Number Of New Family Planning Participants By Type Of Contraception Use In Merigi Kelindang Subdistrict, 2020</i>	66

4.2.9	Jumlah Peserta KB Aktif Menurut Alat Yang Digunakan Di Kecamatan Merigi Kelindang, 2020/ <i>Number Of Active Family Planning Participants By Type Of Contraception Use In Merigi Kelindang Subdistrict, 2020</i>	67
4.2.10	Jumlah Pasangan Usia Subur (PUS), Peserta KB Aktif Dan Persentase Peserta KB Aktif Terhadap Pusdi Kecamatan Merigi Kelindang, 2020/ <i>Number Of Eligible Couples, Active Family Planning Participants And Percentage Of Active Family Participants To Eligible Couples In Merigi Kelindang Subdistrict, 2020</i>	68
4.3	AGAMA/RELIGION	
4.3.1	Jumlah Tempat Peribadatan Menurut Desa/Kelurahan, 2020/ <i>Number Of Places Of Worship By Villages/Kelurahan,2020</i>	69
4.3.2	Jumlah Pernikahan Muslim Yang Tercatat Menurut Desa/Kelurahan, 2020/ <i>Number Of Recorded Moslem Marriages By Villages/Kelurahan, 2020</i>	70
4.3.3	Banyaknya Hewan Kurban Menurut Jenis, 2020/ <i>The Number Of Qurban Animal By Type,2020</i>	71
4.4	SOSIAL LAINNYA/OTHER SOCIAL AFFAIRS	
4.4.1	Banyaknya Kejadian Bencana Menurut Desa/Kelurahan Dan Jenis Bencana Alam Di Kecamatan Merigi Kelindang, 2019-2020 (Januari-Mei)/ <i>Number Of Disaster Events By Villages/Kelurahan And Type Of Natural Disasters In Merigi Kelindang Subdistrict, 2019-2020 (January-May)</i>	72
4.4.2	Banyaknya Korban Jiwa Akibat Bencana Alam Menurut Desa/Kelurahan Dan Jenis Bencana Alam Di Kecamatan Merigi Kelindang, 2019-2020 (Januari-Mei)/ <i>Number Of Victims Due To Natural Disasters By Villages/Kelurahan And Type Of Natural Disaster In Merigi Kelindang Subdistrict, 2019-2020 (January-May)</i> ..	75

4.4.3	Keberadaan Fasilitas/Upaya Antisipasi/Mitigasi Bencana Alam Menurut Desa/Kelurahan di Kecamatan Merigi Kelindang, 2020/ <i>Existence of Facilities/Efforts to Anticipate/Mitigate Natural Disasters by Villages/Kelurahan in Merigi Kelindang Subdistrict, 2020</i>	78
4.4.4	Banyaknya Desa/Kelurahan yang Memiliki Kelompok Kegiatan Olahraga Menurut Jenis Olahraga dan Ketersediaan Fasilitas/Lapangan Olahraga di Kecamatan Merigi Kelindang, 2020/ <i>Number of Villages/Kelurahan that Have Sports Activity Groups by Type of Sport and Availability of Sports Facilities/Fields in Merigi Kelindang Subdistrict, 2020</i>	80
5	PERTANIAN/AGRICULTURE	
5.1	HORTIKULTURA/HORTICULTURE	
5.1.1	Produksi Buah-Buahan Menurut Jenis Buah Di Kecamatan Merigi Kelindang, 2020/ <i>Production Of Fruits By Kind Of Fruit In Merigi Kelindang Subdistrict, 2020</i>	91
5.2	PERKEBUNAN/ESTATE CROPS	
5.2.1	Luas Tanaman, Produksi Dan Jumlah Petani Perkebunan Menurut Jenis Tanaman Di Kecamatan Merigi Kelindang ,2020/ <i>Planted Area, Production Andthe Number Of Plantation Farmers Of Estate Crops By Kind Of Crop In Merigi Kelindang Subdistrict,2020</i>	92
5.3	PETERNAKAN/LIVES STOCK	
5.3.1	Populasi Ternak Menurut Jenis Ternak Di Kecamatan Merigi Kelindang (Ekor), 2020/ <i>Livestock Population By Kind Of Livestock In Merigi Kelindang Subdistrict (Head), 2020</i>	93
5.3.2	Populasi Unggas Menurut Jenis Unggas Di Kecamatan Merigi Kelindang , 2020/ <i>Poultry Population By Kind Of Poultry In Merigi Kelindang Subdistrict, 2020</i>	94

5.5 PERIKANAN/FISHERY

- 5.5.1 Luas Area Produksi, Produksi, Nilaidan Jumlah Rumah Tangga Perikanan Tangkap Dan Darat Menurut Jenisnya Di Kecamatan Merigi Kelindang , 2020/ *The Harvested Area, Production, Value And Number Of Households Of Fish Capture By Type In Merigi Kelindang Subdistrict, 2020*.....95

6 TRANSPORTASI/ TRANSPORTATION

6.1 TRANSPORTASI/TRANSPORTATION

- 6.1.1. Sarana Transportasi Antar Desa/Kelurahan Menurut Desa/ Kelurahan Di Kecamatan Merigi Kelindang, 2020/*Inter-Villages Transportation Facilities by Villages/Kelurahan in Merigi Kelindang Subdistrict, 2020*.....102
- 6.1.2 Kondisi Jalan Darat Antar Desa/Kelurahan Menurut Desa/Kelurahan Di Kecamatan Merigi Kelindang, 2020/ *Condition Of Inter-Villages Land Roads By Villages/Kelurahan In Merigi Kelindang Subdistrict, 2020*.....103

6.2 KOMUNIKASI/COMMUNICATION

- 6.2.1 Jumlah Menara Dan Operator Layanan Komunikasi Telepon Seluler Serta Kondisi Sinyal Telepon Seluler Menurut Desa/Kelurahan Di Kecamatan Merigi Kelindang, 2020/ *Number Of Towers And Cellular Phone Communication Service Operators And Cellular Phone Signal Conditions By Villages/Kelurahan In Merigi Kelindang Subdistrict, 2020*.....104
- 6.2.2 Keberadaan Kantor Pos/Pos Pembantu/Rumah Pos Dan Perusahaan/Agen Jasa Ekspedisi Swasta Menurut Desa Di Kecamatan Merigi Kelindang, 2020/*Existence Of General Post Office/Secondary Post Office/Post Houses And Private Expeditionary Service Companies/Agents By Villages In Merigi Kelindang Subdistrict, 2020*.....105

7	KEUANGAN DAN HARGA-HARGA/<i>FINANCE AND PRICE</i>	
7.1	Banyaknya Sarana dan Prasarana Ekonomi Menurut Desa/Kelurahan dan Jenisnya Di Kecamatan Merigi Kelindang, 2020/ <i>Number Of Economi Facilities and Infrastructure by Village/ Kelurahan and Type In Merigi Kelindang Subdistrict, 2020</i>	113
7.2	Banyaknya Sarana Lembaga Keuangan yang Beroperasi Menurut Desa/Kelurahan dan Jenisnya di Kecamatan Merigi Kelindang, 2020/ <i>Number of Financial Institution Facilities by Villages/ Kelurahan and Types in Merigi Kelindang Subdistrict, 2020</i>	116
7.3	Banyaknya Koperasi yang Masih Aktif Menurut Desa/Kelurahan dan Jenis Koperasi di Kecamatan Merigi Kelindang, 2020/ <i>Number of Active Cooperatives by Villages/Kelurahan and Type of Cooperative in Merigi Kelindang Subdistrict, 2020</i>	117

DAFTAR GAMBAR/LIST OF FIGURES

	halaman page
1 Persentase Luas Wilayah Kecamatan Merigi Kelindang, 2020/ <i>Percentage of Total Area Merigi Kelindang Subdistrict,2020</i>	5
2 Klasifikasi Desa/Kelurahan di Kecamatan Merigi Kelindang,2020/ <i>Villages/Kelurahan Classification in Merigi Kelindang, Subdistrict, 2020</i>	13
3 Jumlah Penduduk di Kecamatan Merigi Kelindang, 2020/ <i>Population Growth in Merigi Kelindang Subdistrict, 2020</i>	25
4 Jumlah Sekolah Menurut Jenjang Pendidikan di Kecamatan Merigi Kelindang, 2020/ <i>Number of School by Educational Level in Merigi Kelindang Subdistrict, 2020</i>	37
5 Persentase Peserta KB Aktif Menurut Alat yang Digunakan di Kecamatan Merigi Kelindang, 2020/ <i>Percentage of Active Family Planning Participants by Type of Contraception Use in Merigi Kelindang Subdistrict, 2020</i>	37
6 Populasi Ternak di Kecamatan Merigi Kelindang (ekor),2020/ <i>Livestock Population in Merigi Kelindang Subdistrict (heads),2020</i>	90
7 Jumlah Desa Berdasarkan Jenis Permukaan Jalan di Kecamatan Merigi Kelindang, 2020 / <i>Number of Villages by Type of Road Survace in Merigi Kelindang Subdistrict,2020</i>	101
8 Banyaknya Toko/Warung Kelontong di Kecamaatan Merigi Kelindang, 2020/ <i>Number of Gracery Store/Stalls in Merigi Kelindang Subdistrict, 2020</i>	112

PENJELASAN UMUM/EXPLANATORY NOTES

Tanda-tanda, satuan-satuan, dan lain-lainnya yang digunakan dalam publikasi ini adalah sebagai berikut:

Symbols, measurement units, and acronyms which are used in this publication, are as follows:

1. TANDA-TANDA/SYMBOLS

Data tidak tersedia/ <i>Data not available</i>	:	...
Tidak ada atau nol / <i>Null or zero</i>	:	—
Data dapat diabaikan/ <i>Data negligible</i>	:	0
Tanda decimal/ <i>Decimal point</i>	:	,
Data tidak dapat ditampilkan/ <i>Not applicable</i>	:	NA
Angka perkiraan/ <i>Estimated figures</i>	:	e
Angka sementara/ <i>Preliminary figures</i>	:	x
Angka sangat sementara/ <i>Very preliminary figures</i>	:	xx
Angka diperbaiki/ <i>Revised figures</i>	:	r

2. SATUAN/UNITS

barel/ <i>barrel</i>	:	158,99 liter/ <i>litres</i> = 1/6,2898 m ³
hektar (ha)/ <i>hectare (ha)</i>	:	10 000 m ²
kilometer (km)/ <i>kilometres (km)</i>	:	1 000 meter/ <i>meters</i> (m)
knot/ <i>knot</i>	:	1,8523 km/jam (km/hour)
kuintal/ <i>quintal</i>	:	100 kg
KWh	:	1 000 Watt <i>hour</i>
MWh	:	1 000 KWh
liter (untuk beras)/ <i>litre (for rice)</i>	:	0,80 kg
ons/ <i>ounce</i>	:	28,31 gram/ <i>grams</i>
ton	:	1 000 kg

Satuan lain: buah, dus, butir, helai/lembar, kaleng, batang, pulsa, ton kilometer (ton-km), jam, menit, persen (%).

Other units: unit, pack, pieces, sheet, tin, pulse, ton-kilometres(ton-km), hour, minute, percent (%).

Perbedaan angka di belakang koma disebabkan oleh pembulatan angka.

The difference in decimal numbers is caused by rounding.

BAB 1 GEOGRAFI

Chapter 1 Geography

Desa Bajak II adalah Desa Terluas di Kecamatan Merigi Kelindang

Bajak II Village is the largest village in Merigi Kelindang Subdistrict

Desa Padang Kedeper adalah Desa Terkecil di Kecamatan Merigi Kelindang

Padang Kedeper Village is the smallest villages in Merigi Kelindang Subdistricts

Desa Bajak II

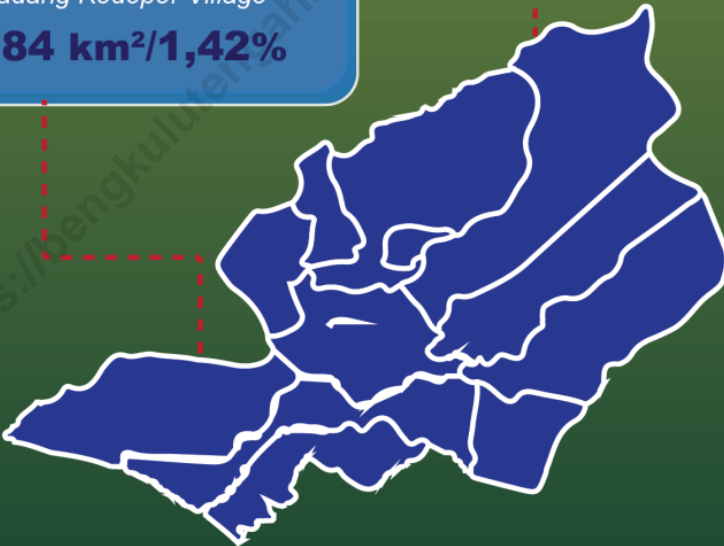
Bajak II Village

9,14 km²/15,40%

Desa Padang Kedeper

Padang Kedeper Village

0,84 km²/1,42%



**Kecamatan Merigi Kelindang terdiri dari 13 Desa
Letak Geografis Desa Bukan Tepi Pantai**

*Merigi Kelindang Subdistrict consists of 13 villages.
Geographical Location of not Seashore*

PENJELASAN TEKNIS

1. Berdasarkan posisi geografisnya, Kecamatan Merigi Kelindang memiliki batas-batas: Utara - Kabupaten Kepahyang ; Selatan - Kecamatan Karang Tinggi ; Barat - Kecamatan Merigi Sakti ; Timur - Kecamatan Taba Penanjung.
2. Kecamatan Merigi Kelindang terdiri dari 13 desa, yaitu:
 - Bajak II
 - Jambu
 - Penembang
 - Lubuk Unen
 - Pungguk Ketupak
 - Pungguk Beringin
 - Kelindang
 - Ulak Lebar
 - Taba Durian Sebakul
 - Talang Ambung
 - Lubuk Unen Baru
 - Padang Kedeper
 - Kelindang Atas

TECHNICAL NOTES

1. *In terms of geographic position, Merigi Kelindang Subdistrict has boundaries as follows: North – Kabupaten Kepahyang Regency; South –Karang Tinggi Subdistrict; West –Merigi Sakti Subdistrict; East –Taba Penanjung Subdistrict.*
2. *Merigi Kelindang Subdistrict has 13 villages. These include:*
 - *Bajak II*
 - *Jambu*
 - *Penembang*
 - *Lubuk Unen*
 - *Pungguk Ketupak*
 - *Pungguk Beringin*
 - *Kelindang*
 - *Ulak Lebar*
 - *Taba Durian Sebakul*
 - *Talang Ambung*
 - *Lubuk Unen Baru*
 - *Padang Kedeper*
 - *Kelindang Atas*

ULASAN

Kecamatan Merigi Kelindang terletak di bagian utara Karang Tinggi, ibukota Kabupaten Bengkulu Tengah. Luas wilayah Kecamatan Merigi Kelindang mencapai lebih kurang 5.935 hektar atau 59,35 kilometer persegi. Ibukota Kecamatan Merigi Kelindang terletak di Desa Lubuk Unen Baru dan terdiri dari 13 desa definitif.

Secara geografis, Kecamatan Merigi Kelindang di sebelah utara berbatasan dengan Kabupaten Kepahyang, di sebelah selatan berbatasan dengan Kecamatan Karang Tinggi, di sebelah barat berbatasan dengan Kecamatan Merigi Sakti, dan di sebelah timur berbatasan dengan Kecamatan Taba Penanjung.

Kecamatan Merigi Kelindang keadaan topografinya berbukit-bukit dan banyak lereng dengan ketinggian berkisar antara 60-500 m dpl.

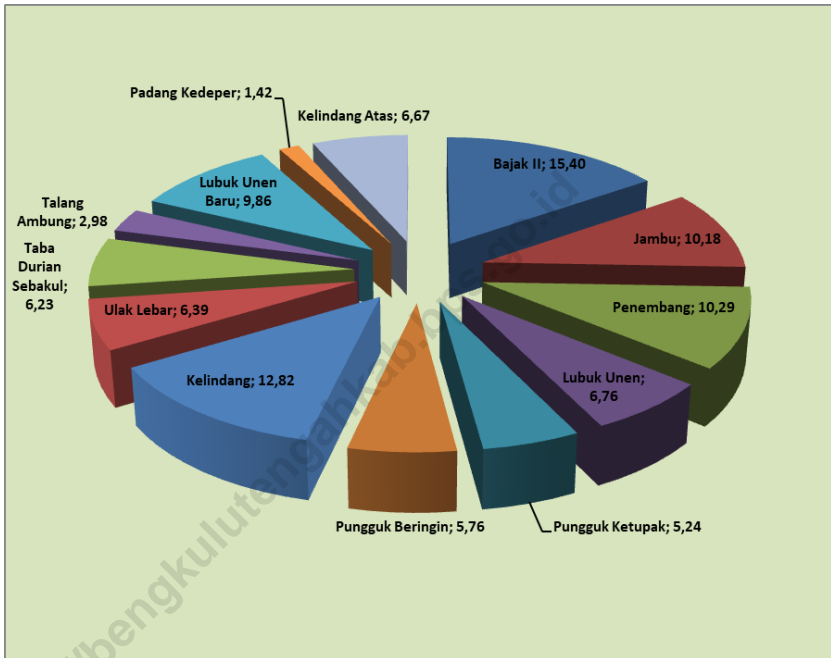
DESCRIPTION

Merigi Kelindang Subdistrict is located in the western side of Karang Tinggi, the capital of Bengkulu Tengah Regency. The total area of Merigi Kelindang Subdistrict reaches approximately 5,935 hectares or 59.35 square kilometers. The capital of Merigi Kelindang Subdistrict is located in Desa Lubuk Unen and it has 13 definitive villages.

Geographically, on the north side Merigi Kelindang Subdistrict shares borders with Kepahyang Regency, on the south side with Karang Tinggi Subdistrict, on the west side with Merigi Sakti Subdistrict, and on the east side with the Taba Penanjung Subdistrict.

The topography of Merigi Kelindang Subdistrict is hilly with many slope with altitude ranged 60-500 m dpl.

Gambar 1 **Persentase Luas Wilayah Kecamatan Merigi Kelindang, 2020**
Picture **Percentage of Total Area Merigi Kelindang Subdistrict, 2020**



Tabel 1.1 Luas Wilayah Menurut Desa/Kelurahan di Kecamatan Merigi Kelintang, 2020
Table Total Area by Villages/Kelurahan in Merigi Kelintang Subdistrict, 2020

Desa/Kelurahan Villages/Kelurahan	Luas (Km ²) Large (Km ²)	Persentase Terhadap Luas Kecamatan Percentage to Subdistrict's Area
(1)	(2)	(3)
Bajak II	9,14	15,40
Jambu	6,04	10,18
Penembang	6,11	10,29
Lubuk Unen	4,01	6,76
Pungguk Ketupak	3,11	5,24
Pungguk Beringin	3,42	5,76
Kelintang	7,61	12,82
Ulak Lebar	3,79	6,39
Taba Durian Sebakul	3,70	6,23
Talang Ambung	1,77	2,98
Lubuk Unen Baru	5,85	9,86
Padang Kedeper	0,84	1,42
Kelintang Atas	3,96	6,67
Kec. Merigi Kelintang	59,35	100,00

Sumber/Source: Peraturan Bupati Bengkulu Tengah No. 56 Tahun 2020 tanggal 14 Desember 2020/Regent of Bengkulu Tengah Regulation Number 56/2020, December 14, 2020

Tabel 1.2 Jarak Antara Desa/Kelurahan dengan Ibukota Kecamatan Merigi Kelindang (km), 2020
Table *Distance Between Villages/Kelurahan and Capital of Merigi Kelindang Subdistrict (km), 2020*

Desa/Kelurahan <i>Villages/Kelurahan</i>	Jarak <i>Distance</i>
(1)	(2)
Bajak II	6,5
Jambu	5,5
Penembang	1,0
Lubuk Unen	1,0
Pungguk Ketupak	2,5
Pungguk Beringin	3,0
Kelindang	6,0
Ulak Lebar	7,5
Taba Durian Sebakul	3,0
Talang Ambung	5,0
Lubuk Unen Baru	0
Padang Kedeper	7,5
Kelindang Atas	6,5

Sumber/Source: Kecamatan Merigi Kelindang /Merigi Kelindang Subdistrict

Tabel 1.3 Letak Geografis Desa/Kelurahan di Kecamatan Merigi Kelindang , 2020
Table *Geographic Position of Villages/Kelurahan in Merigi Kelindang Subdistrict, 2020*

Desa/Kelurahan <i>Villages/Kelurahan</i>	Tepi Pantai <i>Seashore</i>	Bukan Tepi Pantai <i>Not Seashore</i>
(1)	(2)	(3)
Bajak II	-	√
Jambu	-	√
Penembang	-	√
Lubuk Unen	-	√
Pungguk Ketupak	-	√
Pungguk Beringin	-	√
Kelindang	-	√
Ulak Lebar	-	√
Taba Durian Sebakul	-	√
Talang Ambung	-	√
Lubuk Unen Baru	-	√
Padang Kedeper	-	√
Kelindang Atas	-	√

Sumber/Source: Kecamatan Merigi Kelindang /Merigi Kelindang Subdistrict

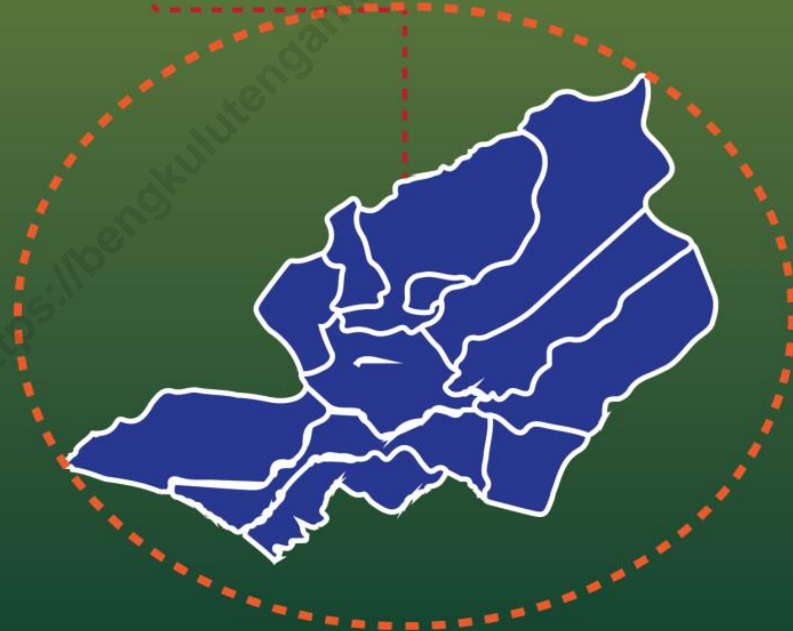
BAB 2 PEMERINTAHAN

Chapter 2 Government

Ada 37 Dusun yang berada di Kecamatan Merigi Kelindang
There are 37 dusun located in Merigi Kelindang Subdistrict

Desa Talang Ambung adalah satu-satunya desa di Kecamatan Merigi Kelindang yang tidak memiliki kantor desa

Talang Ambung village is the only villages in Merigi Kelindang Subdistrict that doesn't have a village office



8 Desa dengan Klasifikasi Berkembang
Villages with Classification Developing

5 Desa dengan Klasifikasi Tertinggal
Villages with Classification Left Behind

PENJELASAN TEKNIS

1. **Desa swadaya** adalah suatu wilayah pedesaan yang hampir seluruh masyarakatnya mampu memenuhi kebutuhannya dengan cara mengadakan sendiri. Ciri-ciri desa swadaya adalah daerahnya terisolir dengan daerah lainnya.
2. **Desa swakarsa** adalah suatu wilayah pedesaan yang sudah bisa memenuhi kebutuhannya sendiri dan kelebihan produksi sudah mulai dijual ke daerah-daerah lainnya. Ciri-ciri desa swakarsa adalah adanya pengaruh dari luar sehingga mengakibatkan perubahan pola pikir.
3. **Desa definitif** adalah wilayah yang secara administratif di bawah kecamatan yang dipimpin oleh Kepala Desa.
4. **Desa persiapan** adalah desa baru di dalam wilayah desa sebagai hasil pemekaran yang akan ditingkatkan menjadi desa definitif.

TECHNICAL NOTES

1. **Swadaya village** is a rural area where nearly all people are able to meet their needs by their own. The characteristic of swadaya village is the isolated region with other regions.
2. **Swakarsa village** is a rural area that has been able to meet their own needs and excess production have started to be sold to other regions. The characteristic of swakarsa village is the influence from the outside, resulting in a change of mindset.
3. **Definitive village** is a area which is administratively under the subdistrict led by the Village Head.
4. **Preparation village** is a new village in rural areas as a result of the division that will be upgraded into a definitive village.

GOVERNMENT

ULASAN

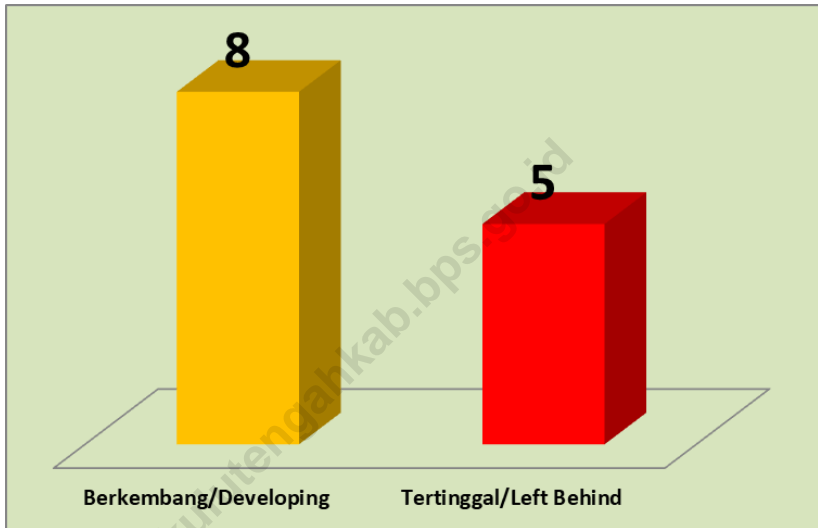
Kecamatan Merigi Kelindang terdiri dari 5 desa yang berstatus desa tertinggal dan 8 desa yang berstatus desa berkembang. Seluruh desa di Kecamatan Merigi Kelindang berstatus sebagai desa definitif.

DESCRIPTION

Merigi Kelindang Subdistrict has 5 villages that status left behind village and 8 villages that status developing village. Status of villages in Merigi Kelindang Subdistrict are definitive village.

<https://bengkulutengahkab.bps.go.id>

Gambar 2 Klasifikasi Desa/Kelurahan di Kecamatan Merigi Kelindang, 2020
Picture *Villages/Kelurahan Classification in Merigi Kelindang, Subdistrict, 2020*



GOVERNMENT

Tabel 2.1 **Klasifikasi Desa di Kecamatan Merigi Kelintang, 2020**
Table **Villages Classification in Merigi Kelintang Subdistrict, 2020**

Desa/Kelurahan <i>Villages/Kelurahan</i>	Maju <i>Advanced</i>	Mandiri <i>Independent</i>	Berkembang <i>Developing</i>	Tertinggal <i>Left Behind</i>
(1)	(2)	(3)	(4)	(5)
Bajak II	-	-	-	√
Jambu	-	-	√	-
Penembang	-	-	√	-
Lubuk Unen	-	-	√	-
Pungguk Ketupak	-	-	√	-
Pungguk Beringin	-	-	-	√
Kelintang	-	-	√	-
Ulak Lebar	-	-	-	√
Taba Durian Sebakul	-	-	√	-
Talang Ambung	-	-	-	√
Lubuk Unen Baru	-	-	√	-
Padang Kedeper	-	-	-	√
Kelintang Atas	-	-	√	-
Kec. Merigi Kelintang	-	-	8	5

Sumber/Source: <https://idm.kemendes.go.id/>, di akses tanggal 4 Agustus 2021

Tabel 2.2 Status Desa/Kelurahan di Kecamatan Merigi Kelindang ,
Table 2020
*Status of Villages/Kelurahan in Merigi Kelindang
 Subdistrict, 2020*

Desa/Kelurahan Villages/Kelurahan	Definitif Definitive	Persiapan Preparation
(1)	(2)	(3)
Bajak II	√	-
Jambu	√	-
Penembang	√	-
Lubuk Unen	√	-
Pungguk Ketupak	√	-
Pungguk Beringin	√	-
Kelindang	√	-
Ulak Lebar	√	-
Taba Durian Sebakul	√	-
Talang Ambung	√	-
Lubuk Unen Baru	√	-
Padang Kedeper	√	-
Kelindang Atas	√	-

Sumber/Source: Pemerintah Kabupaten Bengkulu Tengah/Government of Bengkulu Tengah Regency

Tabel 2.3 Banyaknya Satuan Lingkungan Setempat (SLS) Menurut Desa di Kecamatan Merigi Kelindang, 2020
Table **Number of Local Environment Unit (LEU) by Villages in Merigi Kelindang Subdistrict, 2020**

Desa Villages	Jumlah SLS Terkecil Number of LEU	Nama SLS Terkecil Name of LEU
(1)	(2)	(3)
Bajak II	3	Dusun
Jambu	3	Dusun
Penembang	3	Dusun
Lubuk Unen	3	Dusun
Pungguk Ketupak	3	Dusun
Pungguk Beringin	2	Dusun
Kelindang	2	Dusun
Ulak Lebar	3	Dusun
Taba Durian Sebakul	3	Dusun
Talang Ambung	3	Dusun
Lubuk Unen Baru	3	Dusun
Padang Kedeper	3	Dusun
Kelindang Atas	3	Dusun
Kecamatan Merigi Kelindang	37	Dusun

Sumber/Source: BPS, Pendataan Potensi Desa (PODES)/BPS-Statistics Indonesia, Village Potential Data Collection

Tabel 2.4 Keberadaan Kantor Desa menurut Desa di Kecamatan Merigi Kelindang, 2020
Table Presence of Village Office by Village in Merigi Kelindang Subdistrict, 2020

Desa Villages	Ada Kantor Desa Have Village Office	Tidak ada Kantor Desa No Village Office
(1)	(2)	(3)
Bajak II	√	-
Jambu	√	-
Penembang	√	-
Lubuk Unen	√	-
Pungguk Ketupak	√	-
Pungguk Beringin	√	-
Kelindang	√	-
Ulak Lebar	√	-
Taba Durian Sebakul	√	-
Talang Ambung	-	√
Lubuk Unen Baru	√	-
Padang Kedeper	√	-
Kelindang Atas	√	-
Kecamatan Merigi Kelindang	12	1

Sumber/Source: Kecamatan Merigi Kelindang/Merigi Kelindang Subdistrict

BAB 3 KEPENDUDUKAN

Chapter 3 Population

Penduduk Kecamatan Merigi Kelindang

Population in Merigi Kelindang Subdistrict

7.125 Jiwa
People

1,24%

Laju Pertumbuhan Penduduk
per Tahun 2010-2020

Annual Growth Rate of Population 2010-2020



**Kepadatan Penduduk
Kecamatan Merigi Kelindang**

Population Density
in Merigi Kelindang Subdistrict

120,05 Jiwa/Km²
People/persq.km

PENJELASAN TEKNIS

1. Sumber utama data kependudukan adalah sensus penduduk yang dilaksanakan setiap sepuluh tahun sekali. Sensus penduduk telah dilaksanakan sebanyak enam kali sejak Indonesia merdeka, yaitu tahun 1961, 1971, 1980, 1990, 2000, dan 2010.

Di dalam sensus penduduk, pencacahan dilakukan terhadap seluruh penduduk yang berdomisili di wilayah teritorial Indonesia termasuk warga negara asing kecuali anggota korps diplomatik negara sahabat beserta keluarganya.

Metode pengumpulan data dalam sensus dilakukan dengan wawancara antara petugas sensus dengan responden dan juga melalui *e-census*. Pencatatan penduduk menggunakan konsep usual residence, yaitu konsep di mana penduduk biasa bertempat tinggal. Bagi penduduk yang bertempat tinggal tetap dicacah di mana mereka biasa tinggal, sedangkan untuk penduduk yang tidak bertempat tinggal tetap dicacah di tempat di mana mereka ditemukan petugas sensus pada malam 'Hari Sensus'. Termasuk penduduk yang tidak bertempat tinggal tetap adalah

TECHNICAL NOTES

1. *The main source of demographic data is population census, which is conducted every ten years. Population Census has been conducted six times since Indonesia's independence: 1961, 1971, 1980, 1990, 2000, and 2010.*

The population census enumerates all residents who domicile in the entire territory of Indonesia including foreign citizens except the diplomatic corps members and their families.

The method of data collection in a population census involves interviewing respondents and conducting e-census. Enumeration of the population uses the concept of "usual residence", which is the concept of "places where people usually live". De jure was applied to the permanent residents, while de facto was applied to non-permanent residents. The permanent residents were enumerated in place where they normally live, the non-permanent residents were enumerated where they were found by the enumerators, on the night of 'Census Date'. The non permanent residents include homeless people, ship crew, boat people, remote

POPULATION

tuna wisma, awak kapal berbendera Indonesia, penghuni perahu/rumah apung, masyarakat terpencil/terasing, dan pengungsi. Bagi mereka yang mempunyai tempat tinggal tetap dan sedang bepergian ke luar wilayah lebih dari enam bulan, tidak dicacah di tempat tinggalnya, tetapi dicacah di tempat tujuannya. Untuk tahun yang tidak dilaksanakan sensus penduduk, data kependudukan diperoleh dari hasil proyeksi penduduk. Proyeksi penduduk merupakan suatu perhitungan ilmiah yang didasarkan pada asumsi dari komponen-komponen perubahan penduduk, yaitu kelahiran, kematian, dan migrasi. Proyeksi penduduk Indonesia 2010–2035 menggunakan data dasar penduduk hasil SP2010.

- 2. Penduduk Indonesia** adalah semua orang yang berdomisili di wilayah teritorial Indonesia selama 6 bulan atau lebih dan atau mereka yang berdomisili kurang dari 6 bulan tetapi bertujuan menetap.
- 3. Laju pertumbuhan penduduk** adalah angka yang menunjukkan persentase penambahan penduduk dalam jangka waktu tertentu.

area community, and internally displaced persons. Those who had permanent residence and had been travelling away from their home for six months or more were not enumerated in their permanent place, but in the place where they were during the census.

For the periods where the population census is not conducted, population projection is done to estimate population during those years. The population projection is an estimate based on the demographic components, such as birth, death, and migration. Indonesia's 2010–2035 population projection used the 2010 Population Census as the base population.

- 2. The population of Indonesia** are all residents of the entire territory of Indonesia who have stayed for six months or longer, and those who intended to stay more than six months even though their length of stay is less than six months.
- 3. The growth rate of population** is the number that show percentage of population growth within a specified period.

4. **Kepadatan penduduk** adalah rasio banyaknya penduduk per kilometer persegi.
4. *Population density* is ratio of population per square kilometer.
5. **Rasio jenis kelamin** adalah perbandingan antara penduduk laki-laki dan penduduk perempuan pada suatu wilayah dan waktu tertentu. Biasanya dinyatakan dengan banyaknya penduduk laki-laki untuk 100 penduduk perempuan.
5. *Sex ratio* is the ratio of males population to females population in a given area and time, usually expressed as the number of males for every 100 females.

<https://bengkulutengahkab.bps.go.id>

POPULATION

ULASAN

Penduduk Kecamatan Merigi Kelintang pada tahun 2020 mencapai 7.125 jiwa. Laju Pertumbuhan Penduduk per tahun di Kecamatan Merigi Kelintang sebesar 1,24 persen.

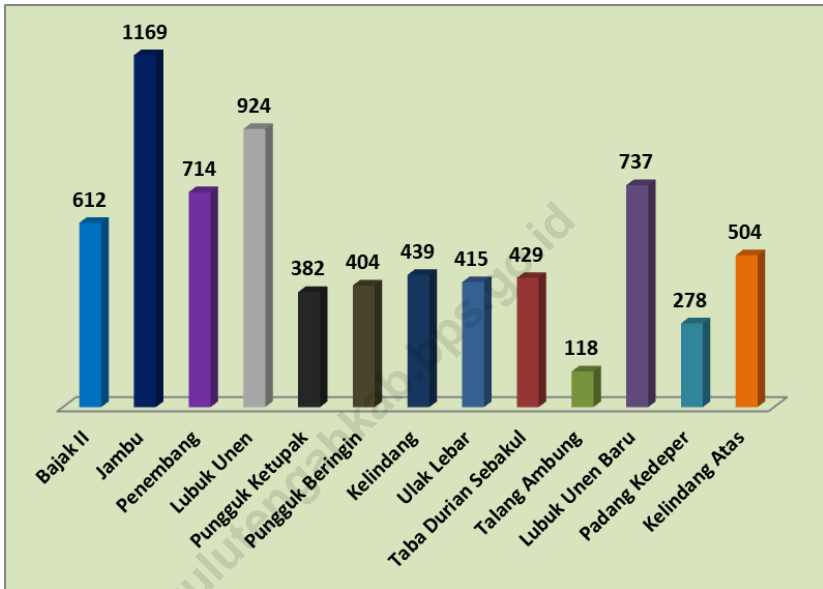
Dari 13 desa yang ada di Kecamatan Merigi Kelintang, Laju pertumbuhan penduduk per tahun tertinggi adalah di Desa Lubuk Unen yaitu 2,43 persen. Sedangkan laju pertumbuhan penduduk per tahun terendah adalah Desa Talang Ambung sebesar -1,43 persen.

DESCRIPTION

The population of Merigi Kelintang Subdistrict in 2020 reaches 5,125 people. Annual Growth Rate of Population in Merigi Kelintang Subdistrict is 1.24 persen.

Of the 13 villages in Merigi Kelintang Subdistrict, The highest annual population growth rate is in Lubuk Unen Village, which is 2.43 percent. Meanwhile, the lowest annual population growth rate is Talang Ambung Village at -1.43 percent.

Gambar 3 Jumlah Penduduk di Kecamatan Merigi Kelintang, 2020
Picture Population Growth in Merigi Kelintang Subdistrict, 2020



POPULATION

Tabel
Table

3.1 Penduduk, Laju Pertumbuhan Penduduk, Distribusi Persentase Penduduk, Kepadatan Penduduk, Rasio Jenis Kelamin Menurut Desa di Kecamatan Merigi Kelindang, 2020
Population, Population Growth Rate, Percentage Distribution of Population, Population Density and Sex Ratio by Villages in Merigi Kelindang Subdistrict, 2020

Desa Villages	Penduduk¹ Population¹	Laju Pertumbuhan Penduduk per Tahun (%) 2010-2020² Annual Growth Rate of Population (%) 2010-2020²
(1)	(4)	(5)
Bajak II	612	1,16
Jambu	1.169	0,90
Penembang	714	1,13
Lubuk Unen	924	2,43
Pungguk Ketupak	382	1,05
Pungguk Beringin	404	1,40
Kelindang	439	0,95
Ulak Lebar	415	2,21
Taba Durian Sebakul	429	0,90
Talang Ambung	118	-1,43
Lubuk Unen Baru	737	0,60
Padang Kedeper	278	0,99
Kelindang Atas	504	1,92
Kecamatan Merigi Kelindang	7.125	1,24

Lanjutan Tabel/*Continued Table 3.1*

Desa Villages	Persentase Penduduk (%) Percentage of Total Population (%)	Kepadatan Penduduk (per km²)³ Population Density persq.km³
(1)	(4)	(5)
Bajak II	8,59	66,96
Jambu	16,41	193,54
Penembang	10,02	116,86
Lubuk Unen	12,97	230,42
Pungguk Ketupak	5,36	122,83
Pungguk Beringin	5,67	118,13
Kelindang	6,16	57,69
Ulak Lebar	5,82	109,50
Taba Durian Sebakul	6,02	115,95
Talang Ambung	1,66	66,67
Lubuk Unen Baru	10,34	125,98
Padang Kedeper	3,90	330,95
Kelindang Atas	7,07	127,27
Kecamatan Merigi Kelindang	100,00	120,05

POPULATION

Lanjutan Tabel/*Continued Table 3.1*

Desa <i>Villages</i>	Rasio Jenis Kelamin <i>Sex Ratio</i>
(1)	(6)
Bajak II	117,8
Jambu	109,9
Penembang	98,3
Lubuk Unen	102,2
Pungguk Ketupak	113,4
Pungguk Beringin	99,0
Kelindang	93,4
Ulak Lebar	111,7
Taba Durian Sebakul	113,4
Talang Ambung	114,5
Lubuk Unen Baru	103,6
Padang Kedeper	113,8
Kelindang Atas	114,5
Kecamatan Merigi Kelindang	106,9

Catatan/Note: ¹Hasil SP2020(September)/*The result of the 2020 Population Census (September)*

²Laju pertumbuhan penduduk dihitung berdasarkan penduduk hasil SP2010 dengan kondisi desa/kelurahan tahun 2020, dibandingkan dengan penduduk hasil SP2020/*The growth rate refers to the change of population resulting from 2010 Population census with villages/kelurahan conditions in 2020 and population resulting from 2020 Population Census*

³Luas desa berdasarkan peraturan Bupati Bengkulu Tengah No 56 Tahun 2020 tanggal 14 Desember 2020/*Villages area based on Regent Bengkulu Tengah Regulation Number 56/ 2020, December 14, 2020*

Tabel 3.2 Jumlah Penduduk Menurut Kelompok Umur dan Jenis Kelamin di Kecamatan Merigi Kelindang, 2020
Table *Population by Age Group and Sex in Merigi Kelindang Subdistrict, 2020*

Kelompok Umur <i>Ages</i>	Jenis Kelamin/ <i>Sex</i>		
	Laki-laki <i>Male</i>	Perempuan <i>Female</i>	Jumlah <i>Total</i>
(1)	(2)	(3)	(4)
0-14	977	875	1852
15-64	2585	2385	4967
65+	123	183	306
Kecamatan Merigi Kelindang	3682	3443	7125

Catatan/Note: Hasil Perapihan Umur dari Data Administrasi Kependudukan dan Sensus Penduduk 2020 (September)/ *The Result of Smoothed Single Year of Age from Population Administration Data and the 2020 Population Census (September)*

Sumber/Source: BPS, Sensus Penduduk 2020/BPS-Statistics Indonesia, 2020 Population Census

POPULATION

Tabel 3.3 Jumlah Penduduk Menurut Desa di Kecamatan Merigi Kelindang, 2019-2020
Table Population by Village in Merigi Kelindang Subdistrict, 2019-2020

Desa Villages	2019 ¹	2020 ²
(1)	(2)	(3)
Bajak II	605	612
Jambu	1.159	1.169
Penembang	706	714
Lubuk Unen	902	924
Pungguk Ketupak	378	382
Pungguk Beringin	398	404
Kelindang	435	439
Ulak Lebar	406	415
Taba Durian Sebakul	425	429
Talang Ambung	120	118
Lubuk Unen Baru	733	737
Padang Kedeper	275	278
Kelindang Atas	494	504
Kecamatan Merigi Kelindang	7.036	7.125

Catatan/Note: ¹BPS, Backcasting Hasil Sensus Penduduk 2020 (SP2020)/BPS-Statistics Indonesia, Backcasting of The Result of the 2020 Population Census

²Hasil SP2020(September)/The result of the 2020 Population Census (September)

BAB 4 SOSIAL

Chapter Social

Jumlah Fasilitas Sekolah di Kecamatan Merigi Kelindang

Number of School Facilities in Merigi Kelindang Subdistrict

SD
Primary School

8

MI
Madrasah Ibtidaiyah

2

SMP
Junior High School

3

MA
Madrasah Aliyah

1

SMK
Vocational School

1



PENJELASAN TEKNIS

1. **Rumah Sakit** adalah tempat pemeriksaan dan perawatan kesehatan, biasanya berada di bawah pengawasan dokter/tenaga medis, yang melayani penderita yang sakit untuk berobat rawat jalan atau rawat inap.
2. **Puskesmas (Pusat Kesehatan Masyarakat)** adalah unit pelaksana teknis dinas kesehatan kabupaten/kota yang mempunyai fungsi utama sebagai penyelenggara pelayanan kesehatan tingkat pertama. Wilayah kerja puskesmas maksimal adalah satu kecamatan dan untuk dapat menjangkau wilayah kerjanya, puskesmas mempunyai jaringan pelayanan yang meliputi unit Puskesmas Pembantu (Pustu), unit Puskesmas Keliling (Puskel), dan unit bidan desa/komunitas (Peraturan Menteri Kesehatan RI No. 75 Tahun 2014 Tentang Pusat Kesehatan Masyarakat).
3. **Jenjang Pendidikan Formal** terdiri atas pendidikan dasar, pendidikan menengah, dan pendidikan tinggi. Jenis pendidikan yang diajarkan mencakup pendidikan umum, kejuruan, akademik, profesi, vokasi, keagamaan, dan khusus.

TECHNICAL NOTES

1. **Hospital** is a place for health check, usually controlled/supervised by doctors/medical personnel to serve the ill patients to get outpatient or inpatient treatment services.
2. **Public Health Center** is technical implementation unit of regency health department that have the primary function as a first-level health care providers. The working area standard of public health center is one district and to reach their working areas, public health centers have a service network covering subsidiary of public health center, mobile public health center units, and midwife units (Regulation of the Minister of Health of Indonesia Number 75 Year 2014 about Public Health Center).
3. **Formal education levels** consist of primary education, secondary education, and higher education. The types of education taught include general, vocational, academic, professional, vocational, religious and special education.

- a. **Pendidikan Dasar** berbentuk Sekolah Dasar (SD) dan Madrasah Ibtidaiyah (MI) atau bentuk lain yang sederajat serta Sekolah Menengah Pertama (SMP) dan Madrasah Tsanawiyah (MTs), atau bentuk lain yang sederajat.
- b. **Pendidikan Menengah** berbentuk Sekolah Menengah Atas (SMA), Madrasah Aliyah (MA), Sekolah Menengah Kejuruan (SMK), dan Madrasah Aliyah Kejuruan (MAK), atau bentuk lain yang sederajat.
- c. **Pendidikan Tinggi** merupakan jenjang pendidikan setelah pendidikan menengah yang mencakup program pendidikan diploma, sarjana, magister, spesialis, dan doctor yang diselenggarakan oleh perguruan tinggi. Perguruan tinggi dapat berbentuk akademi, politeknik, sekolah tinggi, institut, atau universitas.

- a. **Primary Education** is in the form of Elementary School (SD) and Madrasah Ibtidaiyah (MI) or other forms that are equal and Junior High School (SMP) and Madrasah Tsanawiyah (MTs), or other forms of equal.
- b. **Secondary Education** in the form of Senior High Schools (SMA), Aliyah Madrasah (MA), Vocational High School (SMK), and Vocational Aliyah Madrasah (MAK), or other forms of equal.
- c. **Higher Education** is a level of education after secondary education which includes diploma, bachelor, master, specialist, and doctoral education programs organized by universities. Colleges can take the form of academies, polytechnics, high schools, institutes, or universities

ULASAN**DESCRIPTION**

Kedadaan sosial penduduk Kecamatan Merigi Kelindang digambarkan dalam beberapa variabel antara lain pendidikan, kesehatan dan keluarga berencana, serta agama.

Dalam bidang pendidikan, pada tahun 2020 di Kecamatan Merigi Kelindang memiliki gedung sekolah negeri sebanyak 15 yang terdiri dari gedung gedung Sekolah Dasar (SD), gedung Madrasah Ibtidaiyah (MI) gedung Sekolah Menengah Pertama (SMP), gedung Sekolah Menengah Kejuruan (SMK) dan gedung Sekolah Madrasah Aliyah (MA).

Fasilitas kesehatan merupakan salah satu tolak ukur dalam pencapaian pelaksanaan pembangunan di Kecamatan Merigi Kelindang. Pada tahun 2020 terdapat dua buah puskesmas tanpa rawat inap di wilayah Kecamatan Merigi Kelindang.

Di bidang Keluarga Berencana (KB), berdasarkan data dari BPPKB Kabupaten Bengkulu Tengah pada tahun 2020 jumlah akseptor aktif di Kecamatan Merigi Kelindang sebanyak 1.642 pasangan. Akseptor aktif di Kecamatan Merigi Kelindang umumnya lebih banyak menggunakan alat kontrasepsi suntik dan implan, dimana proporsinya masing-masing mencapai 40,07 persen

The social circumstances of people in Merigi Kelindang Subdistrict are described in several variables, i.e. education, health and family planning, also religion.

In education sector, 2020 Merigi Kelindang Subdistrict has 15 public school buildings, which consist of Primary School buildings (SD), Madrasah Ibtidaiyah buildings (MI), Junior High School buildings (SMP), Vocational School bulding (SMK) and Madrasah Aliyah building (MA).

Health facilities are one of benchmarks of the achievements on the implementation of development Merigi Kelindang Subdistrict. In 2020 there are two units of public health centre without hospitalization in Merigi Kelindang Subdistrict.

In the sector of family planning (KB), based on data from BPPKB of Bengkulu Tengah Regency in 2020 the number of active acceptors in Merigi Kelindang Subdistrict is as many as 1,642 pairs. Active acceptors in Merigi Kelindang Subdistrict generally user injections and implants as contraceptives, with the proportions reach 40.07 percent and 36.91 percent, respectively.

SOCIAL

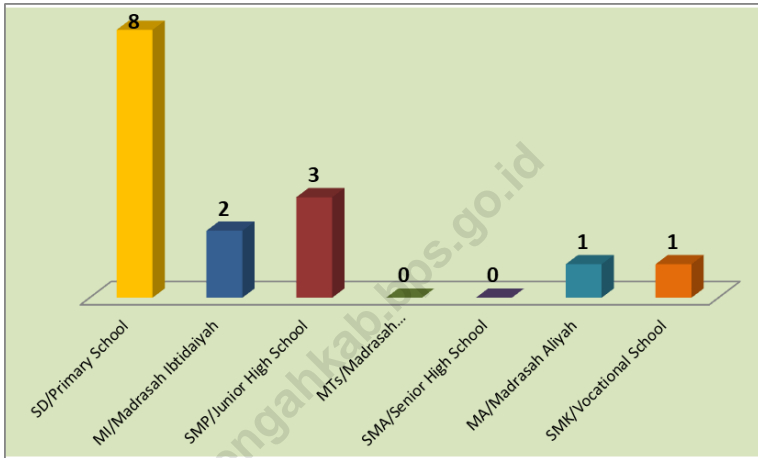
dan 36,91persen.

Jumlah masjid yang terdapat di Kecamatan Merigi Kelindangsebanyak 13 buah masjid.

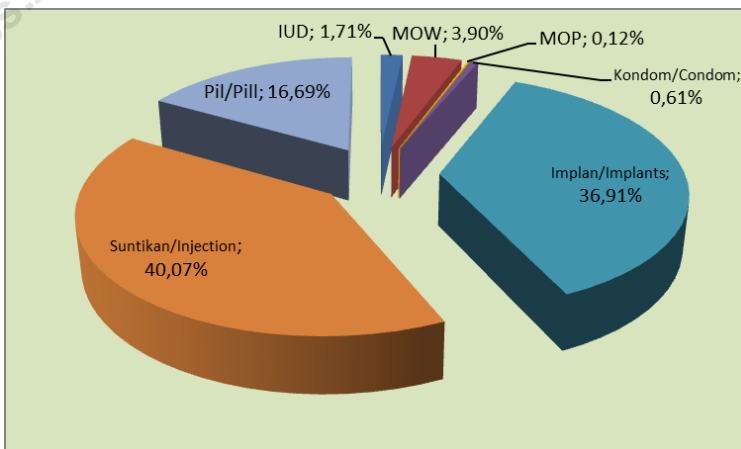
The number of mosque in Merigi Kelindang Subdistrict are 13.

<https://bengkulutengahkab.bps.go.id>

Gambar 4 Jumlah Sekolah Menurut Jenjang Pendidikan di Kecamatan Merigi Kelindang, 2020
Picture *Number of School by Educational Level in Merigi Kelindang Subdistrict, 2020*



Gambar 5 Persentase Peserta KB Aktif Menurut Alat yang Digunakan di Kecamatan Merigi Kelindang, 2020
Picture *Percentage of Active Family Planning Participants by Type of Contraception Use in Merigi Kelindang Subdistrict, 2020*



4.1 PENDIDIKAN/*EDUCATION*

Tabel 4.1.1 Jumlah Desa¹/Kelurahan yang Memiliki Fasilitas Sekolah Menurut Desa/Kelurahan dan Tingkat Pendidikan, 2020
Table *Number of Villages¹/Kelurahan Having Educational Facilities by Villages/Kelurahan and Educational Level, 2020*

Desa/Kelurahan Villages/ Kelurahan	SD Primary School	MI Madrasah Ibtidaiyah	SMP Junior High School	MTs Madrasah Tsanawiyah
(1)	(2)	(3)	(4)	(5)
Bajak II	1	-	-	-
Jambu	1	-	1	-
Penembang	1	-	-	-
Lubuk Unen	1	-	-	-
Pungguk Ketupak	-	1	1	-
Pungguk Beringin	1	-	-	-
Kelindang	1	-	1	-
Ulak Lebar	1	-	-	-
Taba Durian Sebakul	1	-	-	-
Talang Ambung	-	-	-	-
Lubuk Unen Baru	-	1	-	-
Padang Kedeper	-	-	-	-
Kelindang Atas	-	-	-	-
Kec. Merigi Kelindang	8	2	3	-

Lanjutan Tabel/*Continued Table 4.1.1*

Desa/Kelurahan Villages/ Kelurahan	SMA Senior High School	MA Madrasah Aliyah	SMK Vocational School	Akademi/Perguruan Tinggi University
(1)	(6)	(7)	(8)	(9)
Bajak II	-	-	-	-
Jambu	-	-	-	-
Penembang	-	-	-	-
Lubuk Unen	-	1	-	-
Pungguk Ketupak	-	-	-	-
Pungguk Beringin	-	-	-	-
Kelindang	-	-	-	-
Ulak Lebar	-	-	-	-
Taba Durian Sebakul	-	-	-	-
Talang Ambung	-	-	-	-
Lubuk Unen Baru	-	-	-	-
Padang Kedeper	-	-	-	-
Kelindang Atas	-	-	1	-
Kec. Merigi Kelindang	-	1	1	-

Catatan/Note: ¹ Desa Pada Tabel Ini Termasuk Unit Permukiman Transmigrasi (UPT) yang Masih Dibina Oleh Kementerian Terkait dan Nagari di Provinsi Sumatera Barat/Villages In This Table Include Transmigration Settlement Unit Which Is Still Fostered by The Relevant Ministries and The Nagari in The Province of Sumatera Barat

Sumber/Source: BPS, Pendataan Potensi Desa (PODES)/BPS-Statistics Indonesia, Village Potential Data Collection

Tabel 4.1.2 Kemudahan Untuk Mencapai Sarana Pendidikan Terdekat Bagi Desa/Kelurahan yang Tidak Ada Sarana Pendidikan Menurut Desa/Kelurahan dan Jenjang Pendidikan di Kecamatan Merigi Kelindang, 2020
Ease of Reaching Nearest Educational Facilities for Villages/Kelurahan with No Educational Facilities by Villages/Kelurahan and Level of Education in Merigi Kelindang Subdistrict, 2020

Desa/Kelurahan Villages/Kelurahan	SD Primary School	MI Madrasah Ibtidaiyah	SMP Junior High School	MTs Madrasah Tsanawiyah
(1)	(2)	(3)	(4)	(5)
Bajak II	-	sulit	mudah	sulit
Jambu	-	mudah	-	mudah
Penembang	-	sulit	sulit	sulit
Lubuk Unen	-	mudah	mudah	sulit
Pungguk Ketupak	mudah	-	-	sulit
Pungguk Beringin	-	mudah	mudah	sulit
Kelindang	-	mudah	-	mudah
Ulak Lebar	-	sulit	mudah	sulit
Taba Durian Sebakul	-	mudah	mudah	mudah
Talang Ambung	mudah	mudah	mudah	sulit
Lubuk Unen Baru	mudah	-	mudah	sulit
Padang Kedeper	mudah	sulit	mudah	mudah
Kelindang Atas	mudah	mudah	mudah	mudah

Lanjutan Tabel/*Continued Table 4.1.2*

Desa/Kelurahan Villages/Kelurahan	SMA Senior High School	MA Madrasah Aliyah	SMK Vocational School	Akademi/ Perguruan Tinggi University
(1)	(6)	(7)	(8)	(9)
Bajak II	sulit	sulit	sulit	sulit
Jambu	mudah	mudah	mudah	sulit
Penembang	sulit	sulit	sulit	sulit
Lubuk Unen	sulit	-	sulit	sulit
Pungguk Ketupak	sulit	mudah	mudah	sulit
Pungguk Beringin	sulit	mudah	mudah	sulit
Kelindang	sulit	mudah	mudah	sulit
Ulak Lebar	sulit	sulit	mudah	sulit
Taba Durian Sebakul	mudah	mudah	mudah	mudah
Talang Ambung	sulit	mudah	sulit	sangat sulit
Lubuk Unen Baru	sulit	mudah	mudah	sulit
Padang Kedeper	mudah	mudah	sulit	sulit
Kelindang Atas	sulit	mudah	-	sulit

Sumber/Source: BPS, Pendataan Potensi Desa (PODES)/BPS-Statistics Indonesia, Village Potential Data Collection

Tabel 4.1.3 Jumlah Sekolah, Guru, dan Murid Sekolah Dasar (SD) di Bawah Kementerian Pendidikan dan Kebudayaan Menurut Desa/Kelurahan di Kecamatan Merigi Kelindang, 2019/2020 dan 2020/2021
Number of Schools, Teachers, and Pupils in Primary Schools Under The Ministry of Education an Culture by Villages/Kelurahan in Merigi Kelindang Regency, 2019/2020 and 2020/2021

Desa Villages	Sekolah/Schools					
	Negeri/Public		Swasta/Private		Jumlah/Total	
	2019/2020	2020/2021	2019/2020	2020/2021	2019/2020	2020/2021
(1)	(2)	(3)	(4)	(5)	(6)	(7)
Bajak II	1	1	-	-	1	1
Jambu	1	1	-	-	1	1
Penembang	1	1	-	-	1	1
Lubuk Unen	1	1	-	-	1	1
Pungguk Ketupak	-	-	-	-	-	-
Pungguk Beringin	1	1	-	-	1	1
Kelindang	1	1	-	-	1	1
Ulak Lebar	1	1	-	-	1	1
Taba Durian Sebakul	1	1	-	-	1	1
Talang Ambung	-	-	-	-	-	-
Lubuk Unen Baru	-	-	-	-	-	-
Padang Kedeper	-	-	-	-	-	-
Kelindang Atas	-	-	-	-	-	-
Kecamatan Merigi Kelindang	8	8	-	-	8	8

Lanjutan Tabel/*Continued Table 4.1.3*

Desa <i>Villages</i>	Guru ¹ /Teachers ¹					
	Negeri/ <i>Public</i>		Swasta/ <i>Private</i>		Jumlah/ <i>Total</i>	
	2019/2020	2020/2021	2019/2020	2020/2021	2019/2020	2020/2021
(1)	(8)	(9)	(10)	(11)	(12)	(13)
Bajak II	9	8	-	-	9	8
Jambu	8	7	-	-	8	7
Penembang	6	6	-	-	6	6
Lubuk Unen	6	6	-	-	6	6
Pungguk Ketupak	-	-	-	-	-	-
Pungguk Beringin	6	7	-	-	6	7
Kelindang	8	9	-	-	8	9
Ulak Lebar	6	6	-	-	6	6
Taba Durian Sebakul	8	9	-	-	8	9
Talang Ambung	-	-	-	-	-	-
Lubuk Unen Baru	-	-	-	-	-	-
Padang Kedeper	-	-	-	-	-	-
Kelindang Atas	-	-	-	-	-	-
Kecamatan Merigi Kelindang	57	58	-	-	57	58

Lanjutan Tabel/*Continued Table 4.1.3*

Desa Villages	Murid/Students					
	Negeri/Public		Swasta/Private		Jumlah/Total	
	2019/2020	2020/2021	2019/2020	2020/2021	2019/2020	2020/2021
(1)	(14)	(15)	(16)	(17)	(18)	(19)
Bajak II	114	117	-	-	114	117
Jambu	136	127	-	-	136	127
Penembang	91	86	-	-	91	86
Lubuk Unen	144	141	-	-	144	141
Pungguk Ketupak	-	-	-	-	-	-
Pungguk Beringin	51	41	-	-	51	41
Kelindang	115	110	-	-	115	110
Ulak Lebar	57	52	-	-	57	52
Taba Durian Sebakul	46	52	-	-	46	52
Talang Ambung	-	-	-	-	-	-
Lubuk Unen Baru	-	-	-	-	-	-
Padang Kedeper	-	-	-	-	-	-
Kelindang Atas	-	-	-	-	-	-
Kecamatan Merigi Kelindang	754	726	-	-	754	726

Catatan/Note: ¹ Jumlah Guru Termasuk Kepala Sekolah dan Guru/*The Total of Teachers Including Headmaster and Teachers*

Sumber/Source: <https://dapo.kemdikbud.go.id/> tanggal 16 Agustus 2021 data semester ganjil

Tabel 4.1.4 Jumlah Sekolah, Guru, dan Murid Madrasah Ibtidaiyah (MI) di Bawah Kementerian Agama Menurut Desa di Kecamatan Merigi Kelindang, 2019/2020 dan 2020/2021
Table *Number of Schools, Teachers, and Pupils in Madrasah Ibtidaiyah (MI) Under The Ministry of Religious Affairs by Villages in Merigi Kelindang Subdistrict, 2019/2020 and 2020/2021*

Desa Villages	Sekolah/Schools					
	Negeri/Public		Swasta/Private		Jumlah/Total	
	2019/2020	2020/2021	2019/2020	2020/2021	2019/2020	2020/2021
(1)	(2)	(3)	(4)	(5)	(6)	(7)
Bajak II	-	-	-	-	-	-
Jambu	-	-	-	-	-	-
Penembang	-	-	-	-	-	-
Lubuk Unen	-	-	-	-	-	-
Pungguk Ketupak	-	-	1	1	1	1
Pungguk Beringin	-	-	-	-	-	-
Kelindang	-	-	-	-	-	-
Ulak Lebar	-	-	-	-	-	-
Taba Durian Sebakul	-	-	-	-	-	-
Talang Ambung	-	-	-	-	-	-
Lubuk Unen Baru	-	-	1	1	1	1
Padang Kedeper	-	-	-	-	-	-
Kelindang Atas	-	-	-	-	-	-
Kecamatan Merigi Kelindang	-	-	2	2	2	2

Lanjutan Tabel/*Continued Table 4.1.4*

Desa <i>Villages</i>	Guru ¹ / <i>Teachers</i> ¹					
	Negeri/ <i>Public</i>		Swasta/ <i>Private</i>		Jumlah/ <i>Total</i>	
	2019/2020	2020/2021	2019/2020	2020/2021	2019/2020	2020/2021
(1)	(8)	(9)	(10)	(11)	(12)	(13)
Bajak II	-	-	-	-	-	-
Jambu	-	-	-	-	-	-
Penembang	-	-	-	-	-	-
Lubuk Unen	-	-	-	-	-	-
Pungguk Ketupak	-	-	10	10	10	10
Pungguk Beringin	-	-	-	-	-	-
Kelindang	-	-	-	-	-	-
Ulak Lebar	-	-	-	-	-	-
Taba Durian Sebakul	-	-	-	-	-	-
Talang Ambung	-	-	-	-	-	-
Lubuk Unen Baru	-	-	13	13	13	13
Padang Kedeper	-	-	-	-	-	-
Kelindang Atas	-	-	-	-	-	-
Kecamatan Merigi Kelindang	-	-	23	23	23	23

Lanjutan Tabel/*Continued Table 4.1.4*

Desa <i>Villages</i>	Murid/ <i>Students</i>					
	Negeri/ <i>Public</i>		Swasta/ <i>Private</i>		Jumlah/ <i>Total</i>	
	2019/2020	2020/2021	2019/2020	2020/2021	2019/2020	2020/2021
(1)	(14)	(15)	(16)	(17)	(18)	(19)
Bajak II	-	-	-	-	-	-
Jambu	-	-	-	-	-	-
Penembang	-	-	-	-	-	-
Lubuk Unen	-	-	-	-	-	-
Pungguk Ketupak	-	-	56	46	56	46
Pungguk Beringin	-	-	-	-	-	-
Kelindang	-	-	-	-	-	-
Ulak Lebar	-	-	-	-	-	-
Taba Durian Sebakul	-	-	-	-	-	-
Talang Ambung	-	-	-	-	-	-
Lubuk Unen Baru	-	-	43	39	43	39
Padang Kedeper	-	-	-	-	-	-
Kelindang Atas	-	-	-	-	-	-
Kecamatan Merigi Kelindang	-	-	99	85	99	85

Catatan/*Note*: ¹ Jumlah Guru Termasuk Kepala Sekolah dan Guru/*The Total of Teachers Including Headmaster and Teachers*

Sumber/*Source*: <http://emispendis.kemenag.go.id/> tanggal 16 Agustus 2021 data semester ganjil

Tabel 4.1.5 Jumlah Sekolah, Guru, dan Murid Sekolah Menengah Pertama (SMP) di Bawah Kementerian Pendidikan dan Kebudayaan Menurut Desa/Kelurahan di Kecamatan Merigi Kelindang, 2019/2020 dan 2020/2021
Number of Schools, Teachers, and Pupils in Junior High Schools Under The Ministry of Education and Culture by Villages/Kelurahan in Merigi Kelindang, 2019/2020 and 2020/2021

Desa Villages	Sekolah/Schools					
	Negeri/Public		Swasta/Private		Jumlah/Total	
	2019/2020	2020/2021	2019/2020	2020/2021	2019/2020	2020/2021
(1)	(2)	(3)	(4)	(5)	(6)	(7)
Bajak II	-	-	-	-	-	-
Jambu	1	1	-	-	1	1
Penembang	-	-	-	-	-	-
Lubuk Unen	-	-	-	-	-	-
Pungguk Ketupak	1	1	-	-	1	1
Pungguk Beringin	-	-	-	-	-	-
Kelindang	1	1	-	-	1	1
Ulak Lebar	-	-	-	-	-	-
Taba Durian Sebakul	-	-	-	-	-	-
Talang Ambung	-	-	-	-	-	-
Lubuk Unen Baru	-	-	-	-	-	-
Padang Kedeper	-	-	-	-	-	-
Kelindang Atas	-	-	-	-	-	-
Kecamatan Merigi Kelindang	3	3	-	-	3	3

Lanjutan Tabel/*Continued Table* 4.1.5

Desa <i>Villages</i>	Guru ¹ /Teachers ¹					
	Negeri/ <i>Public</i>		Swasta/ <i>Private</i>		Jumlah/ <i>Total</i>	
	2019/2020	2020/2021	2019/2020	2020/2021	2019/2020	2020/2021
(1)	(8)	(9)	(10)	(11)	(12)	(13)
Bajak II	-	-	-	-	-	-
Jambu	10	10	-	-	10	10
Penembang	-	-	-	-	-	-
Lubuk Unen	-	-	-	-	-	-
Pungguk Ketupak	17	20	-	-	17	20
Pungguk Beringin	-	-	-	-	-	-
Kelindang	10	10	-	-	10	10
Ulak Lebar	-	-	-	-	-	-
Taba Durian Sebakul	-	-	-	-	-	-
Talang Ambung	-	-	-	-	-	-
Lubuk Unen Baru	-	-	-	-	-	-
Padang Kedeper	-	-	-	-	-	-
Kelindang Atas	-	-	-	-	-	-
Kecamatan Merigi Kelindang	37	40	-	-	37	40

Lanjutan Tabel/*Continued Table 4.1.5*

Desa Villages	Murid/Students					
	Negeri/Public		Swasta/Private		Jumlah/Total	
	2019/2020	2020/2021	2019/2020	2020/2021	2019/2020	2020/2021
(1)	(14)	(15)	(16)	(17)	(18)	(19)
Bajak II	-	-	-	-	-	-
Jambu	100	103	-	-	100	103
Penembang	-	-	-	-	-	-
Lubuk Unen	-	-	-	-	-	-
Pungguk Ketupak	236	240	-	-	236	240
Pungguk Beringin	-	-	-	-	-	-
Kelindang	78	73	-	-	78	73
Ulak Lebar	-	-	-	-	-	-
Taba Durian Sebakul	-	-	-	-	-	-
Talang Ambung	-	-	-	-	-	-
Lubuk Unen Baru	-	-	-	-	-	-
Padang Kedeper	-	-	-	-	-	-
Kelindang Atas	-	-	-	-	-	-
Kecamatan Merigi Kelindang	414	416	-	-	414	416

Catatan/Note: ¹ Jumlah Guru Termasuk Kepala Sekolah dan Guru/The Total of Teachers Including Headmaster and Teachers

Sumber/Source: <https://dapo.kemdikbud.go.id/> tanggal 16 Agustus 2021 data semester ganjil

Tabel 4.1.6 Jumlah Sekolah, Guru, dan Murid Sekolah Menengah Kejuruan (SMK) di Bawah Kementerian Pendidikan dan Kebudayaan Menurut Desa/Kelurahan di Merigi Kelintang, 2019/2020 dan 2020/2021
Number of Schools, Teachers, and Pupils in Vocational High Schools Under The Ministry of Education an Culture by Villages/Kelurahan in Merigi Kelintang, 2019/2020 and 2020/2021

Desa Villages	Sekolah/Schools					
	Negeri/Public		Swasta/Private		Jumlah/Total	
	2019/2020	2020/2021	2019/2020	2020/2021	2019/2020	2020/2021
	(1)	(2)	(3)	(4)	(6)	(7)
Bajak II	-	-	-	-	-	-
Jambu	-	-	-	-	-	-
Penembang	-	-	-	-	-	-
Lubuk Unen	-	-	-	-	-	-
Pungguk Ketupak	-	-	-	-	-	-
Pungguk Beringin	-	-	-	-	-	-
Kelintang	-	-	-	-	-	-
Ulak Lebar	-	-	-	-	-	-
Taba Durian Sebakul	-	-	-	-	-	-
Talang Ambung	-	-	-	-	-	-
Lubuk Unen Baru	-	-	-	-	-	-
Padang Kedeper	-	-	-	-	-	-
Kelintang Atas	-	-	1	1	1	1
Kecamatan Merigi Kelintang	-	-	1	1	1	1

Lanjutan Tabel/*Continued Table 4.1.6*

Desa <i>Villages</i>	Guru ¹ / <i>Teachers</i> ¹					
	Negeri/ <i>Public</i>		Swasta/ <i>Private</i>		Jumlah/ <i>Total</i>	
	2019/2020	2020/2021	2019/2020	2020/2021	2019/2020	2020/2021
(1)	(8)	(9)	(10)	(11)	(12)	(13)
Bajak II	-	-	-	-	-	-
Jambu	-	-	-	-	-	-
Penembang	-	-	-	-	-	-
Lubuk Unen	-	-	-	-	-	-
Pungguk Ketupak	-	-	-	-	-	-
Pungguk Beringin	-	-	-	-	-	-
Kelindang	-	-	-	-	-	-
Ulak Lebar	-	-	-	-	-	-
Taba Durian Sebakul	-	-	-	-	-	-
Talang Ambung	-	-	-	-	-	-
Lubuk Unen Baru	-	-	-	-	-	-
Padang Kedeper	-	-	-	-	-	-
Kelindang Atas	-	-	1	1	1	1
Kecamatan Merigi Kelindang	-	-	1	1	1	1

Lanjutan Tabel/*Continued Table 4.1.6*

Desa Villages	Murid/Students					
	Negeri/Public		Swasta/Private		Jumlah/Total	
	2019/2020	2020/2021	2019/2020	2020/2021	2019/2020	2020/2021
(1)	(14)	(15)	(16)	(17)	(18)	(19)
Bajak II	-	-	-	-	-	-
Jambu	-	-	-	-	-	-
Penembang	-	-	-	-	-	-
Lubuk Unen	-	-	-	-	-	-
Pungguk Ketupak	-	-	-	-	-	-
Pungguk Beringin	-	-	-	-	-	-
Kelindang	-	-	-	-	-	-
Ulak Lebar	-	-	-	-	-	-
Taba Durian Sebakul	-	-	-	-	-	-
Talang Ambung	-	-	-	-	-	-
Lubuk Unen Baru	-	-	-	-	-	-
Padang Kedeper	-	-	-	-	-	-
Kelindang Atas	-	-	41	55	41	55
Kecamatan Merigi Kelindang	-	-	41	55	41	55

Catatan/Note: ¹ Jumlah Guru Termasuk Kepala Sekolah dan Guru/The Total of Teachers Including Headmaster and Teachers

Sumber/Source: <https://dapo.kemdikbud.go.id/> tanggal 26 Juli 2021 data semester ganjil

Tabel 4.1.7 Jumlah Sekolah, Guru, dan Murid Madrasah Aliyah (MA) di Bawah Kementerian Agama Menurut Desa/Kelurahan di Merigi Kelindang, 2019/2020 dan 2020/2021
Table *Number of Schools, Teachers, and Pupils in Madrasah Aliyah (MA) Under The Ministry of Religious Affairs by Villages/Kelurahan in Merigi Kelindang, 2019/2020 and 2020/2021*

Desa Villages	Sekolah/Schools					
	Negeri/Public		Swasta/Private		Jumlah/Total	
	2019/2020	2020/2021	2019/2020	2020/2021	2019/2020	2020/2021
(1)	(2)	(3)	(4)	(5)	(6)	(7)
Bajak II	-	-	-	-	-	-
Jambu	-	-	-	-	-	-
Penembang	-	-	-	-	-	-
Lubuk Unen	-	-	1	1	1	1
Pungguk Ketupak	-	-	-	-	-	-
Pungguk Beringin	-	-	-	-	-	-
Kelindang	-	-	-	-	-	-
Ulak Lebar	-	-	-	-	-	-
Taba Durian Sebakul	-	-	-	-	-	-
Talang Ambung	-	-	-	-	-	-
Lubuk Unen Baru	-	-	-	-	-	-
Padang Kedeper	-	-	-	-	-	-
Kelindang Atas	-	-	-	-	-	-
Kecamatan Merigi Kelindang	-	-	1	1	1	1

Lanjutan Tabel/*Continued Table 4.1.7*

Desa <i>Villages</i>	Guru ¹ /Teachers ¹					
	Negeri/ <i>Public</i>		Swasta/ <i>Private</i>		Jumlah/ <i>Total</i>	
	2019/2020	2020/2021	2019/2020	2020/2021	2019/2020	2020/2021
(1)	(8)	(9)	(10)	(11)	(12)	(13)
Bajak II	-	-	-	-	-	-
Jambu	-	-	-	-	-	-
Penembang	-	-	-	-	-	-
Lubuk Unen	-	-	20	22	20	22
Pungguk Ketupak	-	-	-	-	-	-
Pungguk Beringin	-	-	-	-	-	-
Kelindang	-	-	-	-	-	-
Ulak Lebar	-	-	-	-	-	-
Taba Durian Sebakul	-	-	-	-	-	-
Talang Ambung	-	-	-	-	-	-
Lubuk Unen Baru	-	-	-	-	-	-
Padang Kedeper	-	-	-	-	-	-
Kelindang Atas	-	-	-	-	-	-
Kecamatan Merigi Kelindang	-	-	20	22	20	22

Lanjutan Tabel/*Continued Table 4.1.7*

Desa <i>Villages</i>	Murid/ <i>Students</i>					
	Negeri/ <i>Public</i>		Swasta/ <i>Private</i>		Jumlah/ <i>Total</i>	
	2019/2020	2020/2021	2019/2020	2020/2021	2019/2020	2020/2021
(1)	(14)	(15)	(16)	(17)	(18)	(19)
Bajak II	-	-	-	-	-	-
Jambu	-	-	-	-	-	-
Penembang	-	-	-	-	-	-
Lubuk Unen	-	-	139	151	139	151
Pungguk Ketupak	-	-	-	-	-	-
Pungguk Beringin	-	-	-	-	-	-
Kelindang	-	-	-	-	-	-
Ulak Lebar	-	-	-	-	-	-
Taba Durian Sebakul	-	-	-	-	-	-
Talang Ambung	-	-	-	-	-	-
Lubuk Unen Baru	-	-	-	-	-	-
Padang Kedeper	-	-	-	-	-	-
Kelindang Atas	-	-	-	-	-	-
Kecamatan Merigi Kelindang	-	-	139	151	139	151

Catatan/*Note*: ¹ Jumlah Guru Termasuk Kepala Sekolah dan Guru/*The Total of Teachers Including Headmaster and Teachers*

Sumber/*Source*: <http://emispendis.kemenag.go.id/> tanggal 26 Juli 2021 data semester ganjil

4.2 KESEHATAN/HEALTH

Tabel 4.2.1 Jumlah Sarana Kesehatan Menurut Desa/Kelurahan dan Jenis Sarana Kesehatan di Kecamatan Merigi Kelindang, 2020
Table *Number of Health Facilities by Villages/Kelurahan in Merigi Kelindang Subdistrict, 2020*

Desa/Kelurahan <i>Villages/Kelurahan</i>	Rumah Sakit <i>Hospital</i>	Rumah Sakit Bersalin <i>Maternity Hospital</i>	Poliklinik/Balai Pengobatan <i>Polyclinic/Medical Center</i>
(1)	(2)	(3)	(4)
Bajak II	-	-	-
Jambu	-	-	-
Penembang	-	-	-
Lubuk Unen	-	-	-
Pungguk Ketupak	-	-	-
Pungguk Beringin	-	-	-
Kelindang	-	-	-
Ulak Lebar	-	-	-
Taba Durian Sebakul	-	-	-
Talang Ambung	-	-	-
Lubuk Unen Baru	-	-	-
Padang Kedeper	-	-	-
Kelindang Atas	-	-	-
Kecamatan Merigi Kelindang	-	-	-

Lanjutan Tabel/*Continued Table 4.2.1*

Desa/Kelurahan <i>Villages/Kelurahan</i>	Puskesmas/ <i>Public Health Center</i>		Apotek <i>Pharmacy</i>
	Rawat Inap <i>Without Hospitalization</i>	Tanpa Rawat Inap <i>Without Hospitalization</i>	
(1)	(5)	(6)	(7)
Bajak II	-	-	-
Jambu	-	1	-
Penembang	-	-	-
Lubuk Unen	-	-	-
Pungguk Ketupak	-	1	-
Pungguk Beringin	-	-	-
Kelindang	-	-	-
Ulak Lebar	-	-	-
Taba Durian Sebakul	-	-	-
Talang Ambung	-	-	-
Lubuk Unen Baru	-	-	-
Padang Kedeper	-	-	-
Kelindang Atas	-	-	-
Kecamatan Merigi Kelindang	-	2	-

Sumber/*Source*: BPS, Pendataan Potensi Desa (PODES)/BPS-Statistics Indonesia, *Village Potential Data*

Tabel 4.2.2 Kemudahan Mencapai Sarana Kesehatan Terdekat Bagi Desa/Kelurahan yang Tidak Ada Sarana Kesehatan Menurut Desa/Kelurahan dan Jenis Sarana Kesehatan di Kecamatan Merigi Kelindang, 2020
Easy Access to Nearest Health Facilities for Villages/Kelurahan with No Health Facilities by Villages/Kelurahan and Type of Health Facilities in Merigi Kelindang Subdistrict, 2020

Desa/Kelurahan Villages/Kelurahan	Rumah Sakit Hospital	Rumah Sakit Bersalin Maternity Hospital	Poliklinik/Balai Pengobatan Polyclinic/Medical Center
(1)	(2)	(3)	(4)
Bajak II	Mudah	Sangat Sulit	Sulit
Jambu	Mudah	Sangat Sulit	Mudah
Penembang	Mudah	Sangat Sulit	Sulit
Lubuk Unen	Sulit	Sangat Sulit	Sulit
Pungguk Ketupak	Sulit	Sangat Sulit	Sulit
Pungguk Beringin	Sulit	Sangat Sulit	Sulit
Kelindang	Mudah	Sangat Sulit	Sulit
Ulak Lebar	Mudah	Sangat Sulit	Sulit
Taba Durian Sebakul	Mudah	Sangat Sulit	Mudah
Talang Ambung	Sulit	Sangat Sulit	Sulit
Lubuk Unen Baru	Mudah	Sangat Sulit	Sulit
Padang Kedeper	Mudah	Sangat Sulit	Mudah
Kelindang Atas	Mudah	Sangat Sulit	Sulit

Lanjutan Tabel/*Continued Table 4.2.2*

Desa/Kelurahan <i>Villages/Kelurahan</i>	Puskesmas/ <i>Public Health Center</i>		Apotek <i>Pharmacy</i>
	Rawat Inap <i>With Hospitalization</i>	Tanpa Rawat Inap <i>Without Hospitalization</i>	
(1)	(5)	(6)	(7)
Bajak II	Sulit	Mudah	Sulit
Jambu	Mudah	-	Mudah
Penembang	Sulit	Sulit	Sulit
Lubuk Unen	Sulit	Mudah	Sulit
Pungguk Ketupak	Sulit	-	Sulit
Pungguk Beringin	Sulit	Mudah	Sulit
Kelindang	Sulit	Mudah	Sulit
Ulak Lebar	Sulit	Sulit	Sulit
Taba Durian Sebakul	Mudah	Mudah	Mudah
Talang Ambung	Sulit	Mudah	Sangat sulit
Lubuk Unen Baru	Sulit	Mudah	Sulit
Padang Kedeper	Mudah	Mudah	Mudah
Kelindang Atas	Sulit	Mudah	Sulit

Sumber/*Source*:BPS, Pendataan Potensi Desa (PODES)/BPS-Statistics Indonesia, *Village Potential Data Collection*

Tabel 4.2.3 Jumlah Bayi Lahir, Bayi Berat Badan Lahir Rendah (BBLR), BBLR Dirujuk, dan Bergizi Kurang di Kecamatan Merigi Kelintang, 2020
Number of of Births, Babies with Low Birth Weights (LBW), Treated LBW, and Malnutrition Cases in Merigi Kelintang Subdistrict, 2020

Jenis Kasus <i>Type of Cases</i>	Jumlah <i>Total</i>
(1)	(2)
Bayi Lahir/ <i>Births</i>	106
BBLR/ <i>LBW</i>	-
BBLR Dirujuk/ <i>Treated LBW</i>	-
Bergizi Kurang/ <i>Malnutrition</i>	88

Sumber/*Source*: Dinas Kesehatan Kabupaten Bengkulu Tengah/*Regional Office of Health of Bengkulu Tengah Regency*

Tabel 4.2.4 Jumlah Kasus DBD, Diare, TB, dan Malaria di Kecamatan Merigi Kelindang, 2020
Table *Number of Cases of Dengue Fever, Diarrhea, Tuberculosis (TB) and Malaria in Merigi Kelindang Subdistrict, 2020*

Jenis Kasus <i>Type of Cases</i>	Jumlah <i>Total</i>
(1)	(2)
DBD/ <i>Dengue Hemorrhagic Fever</i>	-
Pneumonia ¹ / <i>Pneumonia</i> ¹	-
Diare ² / <i>Diarrhea</i> ²	52
TB Paru/ <i>Tuberculosis (TB)</i>	6
Malaria Suspek/ <i>Malaria Suspect</i>	-

Sumber/*Source*: Kementerian Kesehatan, Profil Kesehatan Indonesia/*Ministry of Health, Health Profile of Indonesia*

¹Pneumonia pada balita/*Pneumonia in children under five years old*

²Jumlah kejadian luar biasa/*Number of extraordinary event*

Tabel 4.2.5 Banyaknya Warga Penderita Gizi Buruk Menurut Desa/Kelurahan di Kecamatan Merigi Kelindang, 2018 dan 2019
Table *Number of Malnutrition Cases by Villages/Kelurahan in Merigi Kelindang Subdistrict, 2018 and 2019*

Desa/Kelurahan <i>Villages/Kelurahan</i>	2018	2019
(1)	(2)	(3)
Bajak II	-	-
Jambu	-	-
Penembang	-	-
Lubuk Unen	-	-
Pungguk Ketupak	-	-
Pungguk Beringin	-	-
Kelindang	-	-
Ulak Lebar	-	-
Taba Durian Sebakul	-	-
Talang Ambung	-	-
Lubuk Unen Baru	-	-
Padang Kedeper	-	-
Kelindang Atas	-	-
Kecamatan Merigi Kelindang	-	-

Sumber/Source: BPS, Pendataan Potensi Desa (PODES)/BPS-Statistics Indonesia, Village Potential Data Collection

Tabel 4.2.6 Banyaknya Desa/Kelurahan Menurut Sumber Air Minum Sebagian Besar Keluarga di Kecamatan Merigi Kelindang, 2014, 2018, dan 2020
Table *Number of Villages/Wards According to Drinking Water Sources of Most Families in Merigi Kelindang Subdistrict, 2014, 2018, and 2020*

Sumber Air Minum Source of Drinking Water	2014	2018	2020
(1)	(2)	(3)	(4)
Air Kemasan Bermerek <i>Branded Bottled Water</i>	-	-	-
Air Isi Ulang <i>Refill Water</i>	-	-	-
Ledeng Dengan Meteran <i>Plumbing with Meter</i>	-	2	-
Ledeng Tanpa Meteran <i>Plumbing without Meter</i>	-	-	-
Sumur Bor atau Pompa <i>Borehole or Pump</i>	-	-	-
Sumur <i>Well</i>	4	6	5
Mata Air <i>Water Springs</i>	2	-	1
Sungai/Danau/Kolam/Waduk/ Situ/Embung/Bendungan <i>River/Lake/Pond/Reservoir Situ/Embung/Dam</i>	6	5	7
Air Hujan <i>Rain Water</i>	1	-	-
Lainnya <i>Others</i>	-	-	-

Sumber/Source: BPS, Pendataan Potensi Desa (PODES)/BPS-Statistics Indonesia, Village Potential Data Collection

Tabel 4.2.7 Banyaknya Desa/Kelurahan Menurut Penggunaan Fasilitas Tempat Buang Air Besar Sebagian Besar Keluarga di Kecamatan Merigi Kelindang, 2014, 2018, dan 2020
Number of Villages/Wards According to the Use of Defecation Facilities for Most Families in Merigi Kelindang Subdistrict, 2014, 2018, and 2020

Fasilitas Tempat Buang Air Besar <i>Defecation Facilities</i>	2014	2018	2020
(1)	(2)	(3)	(4)
Jamban/Toilet	10	12	13
Sendiri/ <i>Alone</i>	8	12	13
Bersama/ <i>Together</i>	1	-	-
Umum/ <i>General</i>	1	-	-
Bukan Jamban/Not a Latrine	3	1	-

Sumber/Source: BPS, Pendataan Potensi Desa (PODES)/BPS-Statistics Indonesia, Village Potential Data Collection

Tabel 4.2.8 Jumlah Peserta KB Baru Menurut Alat yang Digunakan di Kecamatan Merigi Kelintang, 2020
Table *Number of New Family Planning Participants by Type of Contraception Use in Merigi Kelintang Subdistrict, 2020*

Jenis Alat Kontrasepsi <i>Type of Contraception</i>	Jumlah Peserta <i>Number of Participants</i>
(1)	(2)
IUD	-
MOW	-
MOP	-
Kondom/ <i>Condom</i>	7
Implan/ <i>Implants</i>	3
Suntikan/ <i>Injection</i>	88
Pil/ <i>Pill</i>	22
Jumlah/Total	120

Sumber/*Source*:Badan Pemberdayaan Perempuan, Perlindungan Anak, Pengendalian Penduduk dan Keluarga Berencana (BP3AP2KB) Kabupaten Bengkulu Tengah/*Regional Office of Women's Empowerment, Children's Services, Population Control and Family Planning of Bengkulu Tengah Regency*

Tabel 4.2.9 Jumlah Peserta KB Aktif Menurut Alat yang Digunakan di Kecamatan Merigi Kelintang, 2020
Number of Active Family Planning Participants by Type of Contraception Use in Merigi Kelintang Subdistrict, 2020

Jenis Alat Kontrasepsi <i>Type of Contraception</i>	Jumlah Peserta <i>Number of Participants</i>
(1)	(2)
IUD	28
MOW	64
MOP	2
Kondom/ <i>Condom</i>	10
Implan/ <i>Implants</i>	606
Suntikan/ <i>Injection</i>	658
Pil/ <i>Pill</i>	274
Jumlah/<i>Total</i>	1.642

Sumber/*Source*:Badan Pemberdayaan Perempuan, Perlindungan Anak, Pengendalian Penduduk dan Keluarga Berencana (BP3AP2KB) Kabupaten Bengkulu Tengah/*Regional Office of Women's Empowerment, Children's Services, Population Control and Family Planning of Bengkulu Tengah Regency*

Tabel 4.2.10 Jumlah Pasangan Usia Subur (PUS), Peserta KB Aktif dan Persentase Peserta KB Aktif Terhadap PUS di Kecamatan Merigi Kelintang, 2020
Number of Eligible Couples, Active Family Planning Participants and Percentage of Active Family Participants to Eligible Couples in Merigi Kelintang Subdistrict, 2020

Indikator/Informasi <i>Indicator/Information</i>	Jumlah Total
(1)	(2)
Pasangan Usia Subur (PUS)/ <i>Eligible Couples</i>	1.804
Peserta KB Aktif/ <i>Active Family Planning Participants</i>	1.642
Persentase Terhadap PUS (%) <i>Percentage to Eligible Couples (%)</i>	91,02

Sumber/*Source*:Badan Pemberdayaan Perempuan, Perlindungan Anak, Pengendalian Penduduk dan Keluarga Berencana (BP3AP2KB) Kabupaten Bengkulu Tengah/*Regional Office of Women's Empowerment, Children's Services, Population Control and Family Planning of Bengkulu Tengah Regency*

4.3 AGAMA/RELIGION

Tabel 4.3.1 Jumlah Tempat Peribadatan Menurut Desa/Kelurahan di Kecamatan Merigi Kelindang, 2020
Table *Number of Places of Worship by Villages/Kelurahan, in Merigi Kelindang Subdistrict, 2020*

Kecamatan Subdistrict	Masjid Mosque	Mushollah Pray Room	Gereja Protestan Christian Chruch	Gereja Katolik Catholic Chruch	Pura Temple	Vihara Vihara
(1)	(2)	(3)	(4)	(5)	(6)	(7)
Bajak II	1	-	-	-	-	-
Jambu	1	2	-	-	-	-
Penembang	1	-	-	-	-	-
Lubuk Unen	1	-	-	-	-	-
Pungguk Ketupak	1	-	-	-	-	-
Pungguk Beringin	1	-	-	-	-	-
Kelindang	1	-	-	-	-	-
Ulak Lebar	1	1	-	-	-	-
Taba Durian Sebakul	1	-	-	-	-	-
Talang Ambung	1	-	-	-	-	-
Lubuk Unen Baru	1	-	-	-	-	-
Padang Kedeper	1	-	-	-	-	-
Kelindang Atas	1	-	-	-	-	-
Kec. Merigi Kelindang	13	3	-	-	-	-

Sumber/Source: BPS, Pendataan Potensi Desa (PODES)/BPS-Statistics Indonesia, Village Potential Data Collection

Tabel 4.3.2 Jumlah Pernikahan Muslim yang Tercatat Menurut Desa/Kelurahan di Kecamatan Merigi Kelindang, 2020
Number of Recorded Moslem Marriages by Villages/Kelurahan in Merigi Kelindang Subdistrict , 2020

Desa Villages	Jumlah Pernikahan Number of Marriages
(1)	(2)
Bajak II	5
Jambu	7
Penembang	8
Lubuk Unen	3
Pungguk Ketupak	4
Pungguk Beringin	2
Kelindang	1
Ulak Lebar	1
Taba Durian Sebakul	2
Talang Ambung	1
Lubuk Unen Baru	5
Padang Kedeper	1
Kelindang Atas	1
Kec. Merigi Kelindang	41

Sumber/Source: Kantor Urusan Agama/Religious Affairs Office

Tabel 4.3.3 Banyaknya Hewan Kurban Menurut Jenis di Kecamatan Merigi Kelindang di Kecamatan Merigi Kelindang ,2020
The Number of Qurban Animal by Type in Merigi Kelindang Subdistrict, 2020

Hewan Kurban Qurban Animal	Jumlah Total
(1)	(2)
Sapi/Cow	10
Kerbau/Buffalo	-
Kambing/Goat	37
Domba/Sheep	-

Sumber/Source: Kantor Kementerian Agama Kabupaten Bengkulu Tengah/Ministry of Religious Affairs of Bengkulu Tengah Regency

4.4 SOSIAL LAINNYA/OTHER SOCIAL AFFAIRS

Tabel 4.4.1 Banyaknya Kejadian Bencana Menurut Desa/Kelurahan dan Jenis Bencana Alam di Kecamatan Merigi Kelintang, 2019-2020 (Januari-Mei)
Table *Number of Disaster Events by Villages/Kelurahan and Type of Natural Disasters in Merigi Kelintang Subdistrict, 2019-2020 (January-May)*

Desa/Kelurahan <i>Villages/Kelurahan</i>	Gempa Bumi <i>Earth Quake</i>	Tsunami <i>Tsunami</i>	Gunung Meletus <i>Volcanic Eruption</i>	Tanah Longsor <i>Landslide</i>
(1)	(2)	(3)	(4)	(5)
Bajak II	-	-	-	-
Jambu	-	-	-	-
Penembang	1	-	-	1
Lubuk Unen	-	-	-	1
Pungguk Ketupak	-	-	-	1
Pungguk Beringin	-	-	-	1
Kelintang	1	-	-	1
Ulak Lebar	1	-	-	1
Taba Durian Sebakul	-	-	-	1
Talang Ambung	-	-	-	1
Lubuk Unen Baru	-	-	-	1
Padang Kedeper	-	-	-	-
Kelintang Atas	1	-	-	-
Kecamatan Merigi Kelintang	4	-	-	9

Lanjutan Tabel/*Continued Table 4.4.1*

Desa/Kelurahan <i>Villages/Kelurahan</i>	Banjir <i>Flood</i>	Banjir Bandang <i>Flash Floods</i>	Kekeringan <i>Drought</i>
(1)	(6)	(7)	(8)
Bajak II	-	-	-
Jambu	-	2	1
Penembang	-	-	-
Lubuk Unen	-	-	-
Pungguk Ketupak	-	-	1
Pungguk Beringin	-	1	1
Kelindang	-	-	-
Ulak Lebar	-	-	-
Taba Durian Sebakul	-	-	-
Talang Ambung	-	-	-
Lubuk Unen Baru	1	-	1
Padang Kedeper	-	-	-
Kelindang Atas	-	-	-
Kecamatan Merigi Kelindang	1	3	4

Lanjutan Tabel/*Continued Table 4.4.1*

Desa/Kelurahan Villages/Kelurahan	Kebakaran Hutan dan Lahan Forest and Land Fires	Angin Puyuh/ Putting Beliung/ Topan Whirlwind/Putting Pickaxe/Typhoon	Gelombang Pasang Laut Tidal Waves
(1)	(9)	(10)	(11)
Bajak II	-	-	-
Jambu	-	-	-
Penembang	-	-	-
Lubuk Unen	-	-	-
Pungguk Ketupak	-	-	-
Pungguk Beringin	-	-	-
Kelindang	-	-	-
Ulak Lebar	-	-	-
Taba Durian Sebakul	-	-	-
Talang Ambung	-	-	-
Lubuk Unen Baru	-	-	-
Padang Kedeper	-	-	-
Kelindang Atas	-	-	-
Kecamatan Merigi Kelindang	-	-	-

Sumber/Source: BPS, Pendataan Potensi Desa (PODES)/BPS-Statistics Indonesia, Village Potential Data Collection

Tabel 4.4.2 Banyaknya Korban Jiwa Akibat Bencana Alam Menurut Desa/Kelurahan dan Jenis Bencana Alam di Kecamatan Merigi Kelintang, 2019-2020 (Januari-Mei)
Number of Victims Due to Natural Disasters by Villages/Kelurahan and Type of Natural Disaster in Merigi Kelintang Subdistrict, 2019-2020 (January-May)

Desa/Kelurahan <i>Villages/Kelurahan</i>	Gempa Bumi <i>Earth Quake</i>	Tsunami <i>Tsunami</i>	Gunung Meletus <i>Volcanic Eruption</i>	Tanah Longsor <i>Landslide</i>
(1)	(2)	(3)	(4)	(5)
Bajak II	-	-	-	-
Jambu	-	-	-	-
Penembang	-	-	-	-
Lubuk Unen	-	-	-	-
Pungguk Ketupak	-	-	-	-
Pungguk Beringin	-	-	-	-
Kelintang	-	-	-	-
Ulak Lebar	-	-	-	-
Taba Durian Sebakul	-	-	-	-
Talang Ambung	-	-	-	-
Lubuk Unen Baru	-	-	-	-
Padang Kedeper	-	-	-	-
Kelintang Atas	-	-	-	-
Kecamatan Merigi Kelintang	-	-	-	-

Lanjutan Tabel/*Continued Table 4.4.2*

Desa/Kelurahan Villages/Kelurahan	Banjir Flood	Banjir Bandang Flash Floods	Kekeringan Drought
(1)	(6)	(7)	(8)
Bajak II	-	-	-
Jambu	-	-	-
Penembang	-	-	-
Lubuk Unen	-	-	-
Pungguk Ketupak	-	-	-
Pungguk Beringin	-	-	-
Kelindang	-	-	-
Ulak Lebar	-	-	-
Taba Durian Sebakul	-	-	-
Talang Ambung	-	-	-
Lubuk Unen Baru	-	-	-
Padang Kedeper	-	-	-
Kelindang Atas	-	-	-
Kecamatan Merigi Kelindang	-	-	-

Lanjutan Tabel/*Continued Table 4.4.2*

Desa/Kelurahan Villages/Kelurahan	Kebakaran Hutan dan Lahan Forest and Land Fires	Angin Puyuh/ Puting Beliung/ Topan Whirlwind/Putting Pickaxe/Typhoon	Gelombang Pasang Laut Tidal Waves
(1)	(9)	(10)	(11)
Bajak II	-	-	-
Jambu	-	-	-
Penembang	-	-	-
Lubuk Unen	-	-	-
Pungguk Ketupak	-	-	-
Pungguk Beringin	-	-	-
Kelindang	-	-	-
Ulak Lebar	-	-	-
Taba Durian Sebakul	-	-	-
Talang Ambung	-	-	-
Lubuk Unen Baru	-	-	-
Padang Kedeper	-	-	-
Kelindang Atas	-	-	-
Kecamatan Merigi Kelindang	-	-	-

Sumber/Source: BPS, Pendataan Potensi Desa (PODES)/BPS-Statistics Indonesia, Village Potential Data Collection

Tabel 4.4.3 Keberadaan Fasilitas/Upaya Antisipasi/Mitigasi Bencana Alam Menurut Desa/Kelurahan di Kecamatan Merigi Kelintang, 2020
Existence of Facilities/Efforts to Anticipate/Mitigate Natural Disasters by Villages/Kelurahan in Merigi Kelintang Subdistrict, 2020

Desa/Kelurahan Villages/Kelurahan	Sistem Peringatan Dini Bencana Alam Natural Disaster Early Warning System	Sistem Peringatan Dini Khusus Tsunami Tsunami Early Warning System	Perlengkapan Keselamatan Safety Equipment
(1)	(2)	(3)	(4)
Bajak II	tidak ada	tidak ada	tidak ada
Jambu	tidak ada	tidak ada	tidak ada
Penembang	tidak ada	bukan wilayah potensi tsunami	tidak ada
Lubuk Unen	tidak ada	tidak ada	ada
Pungguk Ketupak	tidak ada	tidak ada	tidak ada
Pungguk Beringin	tidak ada	tidak ada	ada
Kelintang	tidak ada	tidak ada	tidak ada
Ulak Lebar	tidak ada	tidak ada	tidak ada
Taba Durian Sebakul	tidak ada	bukan wilayah potensi tsunami	tidak ada
Talang Ambung	tidak ada	tidak ada	tidak ada
Lubuk Unen Baru	tidak ada	tidak ada	tidak ada
Padang Kedeper	tidak ada	tidak ada	tidak ada
Kelintang Atas	tidak ada	tidak ada	tidak ada

Lanjutan Tabel/*Continued Table 4.4.3*

Desa/Kelurahan <i>Villages/Kelurahan</i>	Rambu-rambu dan Jalur Evakuasi Bencana <i>Disaster Evacuation Routes and Signs</i>	Pembuatan, Perawatan, atau Normalisasi: Sungai, Kanal, Tanggul, Parit, Drainase, Waduk, Pantai, dll <i>Construction, Maintenance or Normalization: Rivers, Canals, Embankments, Trenches, Drainages, Reservoirs, Beaches, etc</i>
(1)	(5)	(6)
Bajak II	tidak ada	tidak ada
Jambu	tidak ada	tidak ada
Penembang	tidak ada	ada
Lubuk Unen	tidak ada	tidak ada
Pungguk Ketupak	tidak ada	tidak ada
Pungguk Beringin	tidak ada	tidak ada
Kelindang	tidak ada	tidak ada
Ulak Lebar	tidak ada	tidak ada
Taba Durian Sebakul	tidak ada	tidak ada
Talang Ambung	tidak ada	tidak ada
Lubuk Unen Baru	tidak ada	tidak ada
Padang Kedeper	tidak ada	tidak ada
Kelindang Atas	tidak ada	tidak ada

Sumber/Source: BPS, Pendataan Potensi Desa (PODES)/BPS-Statistics Indonesia, Village Potential Data Collection

Tabel 4.4.4 Banyaknya Desa/Kelurahan yang Memiliki Kelompok Kegiatan Olahraga Menurut Jenis Olahraga dan Ketersediaan Fasilitas/Lapangan Olahraga di Kecamatan Merigi Kelindang, 2020
Number of Villages/Kelurahan that Have Sports Activity Groups by Type of Sport and Availability of Sports Facilities/Fields in Merigi Kelindang Subdistrict, 2020

Jenis Olahraga <i>Type of Sports</i>	Kondisi Fasilitas/Lapangan Olahraga <i>Sports Facilities/Field Conditions</i>			Tidak Ada Fasilitas/Lapangan Olahraga <i>No Sports Facilities/Field</i>
	Baik <i>Good</i>	Rusak Sedang <i>Damaged</i>	Rusak Parah <i>Severely Damaged</i>	
(1)	(2)	(3)	(4)	(5)
Sepakbola/ <i>Football</i>	1	-	-	12
Bola Voli/ <i>Volley Ball</i>	7	3	1	2
Bulu Tangkis/ <i>Badminton</i>	-	-	-	13
Bola Basket/ <i>Basket Ball</i>	-	-	-	13
Tenis Lapangan/ <i>Tennis</i>	-	-	-	13
Tenis Meja/ <i>Table Tennis</i>	1	-	-	12
Futsal/ <i>Futsal</i>	5	1	-	7
Renang/ <i>Swimming</i>	-	-	-	13
Bela Diri (Pencak Silat, Karate, dll)/ <i>Martial Arts (Pencak Silat, Karate, etc)</i>	1	-	-	12
Bilyard/ <i>Billiards</i>	-	-	-	13
Pusat Kebugaran (Senam, Fitnes, Aerobik, dll)/ <i>Fitness Center (Gymnastics, Fitness, Aerobics, etc)</i>	-	-	-	13
Lainnya/ <i>Others</i>	-	-	-	13

Sumber/Source: BPS, Pendataan Potensi Desa (PODES)/BPS-Statistics Indonesia, Village Potential Data Collection

BAB 5 PERTANIAN

Chapter 5 Agriculture

Populasi Ternak dan Unggas di Kecamatan Merigi Kelindang

Livestock and Poultry Population in Merigi Kelindang Subdistrict

Sapi Potong/Beef Cattle 44



Domba/Sheep 239



Kerbau/Buffalo 422



Kambing/Goat 305



Entok
Muscovy Duck 465



Ayam Kampung
Native Chicken 5.224



PENJELASAN TEKNIS

1. **Lahan sawah** adalah lahan pertanian yang berpetak-petak dan dibatasi oleh pematang (galengan), saluran untuk menahan/menyalurkan air, yang biasanya ditanami padi sawah tanpa memandang dari mana diperoleh atau status lahan tersebut. Lahan yang dimaksud termasuk lahan yang terdaftar di Pajak Bumi Bangunan, luran Pembangunan Daerah, lahan bengkok, lahan serobotan, lahan rawa yang ditanami padi dan lahan bekas tanaman tahunan yang telah dijadikan sawah, baik yang ditanami padi, palawija atau tanaman semusim lainnya.
2. **Tegal/Kebun** adalah lahan pertanian bukan sawah (lahan kering) yang ditanami tanaman semusim atau tahunan dan terpisah dengan halaman sekitar rumah serta penggunaannya tidak berpindah pindah.
3. **Ladang/Huma** adalah lahan pertanian bukan sawah (lahan kering) yang biasanya ditanami tanaman semusim dan penggunaannya hanya semusim atau dua musim, kemudian akan ditinggalkan bila sudah tidak subur

TECHNICAL NOTES

1. **Wetland** is agricultural land that separated by small dykes to resist water, where the main crop is usually wetland paddy without considering where it is got from or the status of the land. It includes the land that is registered at land income tax office, regional development contribution, 'bengkok' land, illegal ownership, swamps for rice cultivation, and annual crop land mark that has been used as rice field, which are both planted with paddy, secondary crops or the other seasonal crops.
2. **Dry field/Garden** is an dryland (unirrigated land) which is planted with seasonal or annual crops and separately from the yard around the house without shifting
3. **Unirrigated agricultural field /Shifting cultivation land** is dryland (unirrigated land) that usually is cultivated for seasonal crops and utilized only for one or two seasons, then it will be left when it is not fertile (shifting).

lagi (berpindah-pindah).
Kemungkinan lahan ini beberapa tahun kemudian akan dikerjakan kembali jika sudah subur.

Maybe, this land will be used again in a few years if it has been fertile.

4. Lahan yang sementara tidak diusahakan adalah lahan yang biasanya diusahakan tetapi untuk sementara (lebih dari 1 (satu) tahun tetapi kurang dari atau sama dengan 2 (dua) tahun) tidak diusahakan, termasuk lahan sawah yang tidak diusahakan selama lebih dari 2 (dua) tahun.

4. *Temporarily unused land* is land that is regularly used but temporarily (more than a year but less or equal than two years) is unused, it includes wetland that is not cultivated more than two years.

5. Data pokok tanaman pangan yang dikumpulkan adalah luas panen dan produktivitas (hasil per hektar). Produksi tanaman pangan merupakan hasil perkalian antara luas panen dengan produktivitas. Pengumpulan data luas panen dilakukan setiap bulan dengan pendekatan area kecamatan di seluruh wilayah Indonesia. Pengumpulan data produktivitas dilakukan melalui pengukuran langsung pada plot ubinan berukuran 2½ m x 2½ m. Pengumpulan data produktivitas dilakukan setiap subround (empat bulanan) pada waktu panen petani.

5. *The main food crops data collected* consists of harvested area and productivity (yield per hectare). Food crops production is generated by harvested area multiplied by productivity. The harvested area data is collected every month using sub district area approach in all sub district in Indonesia. The productivity data collection is conducted by a direct measurement in 2½m x 2½m crop cutting plot. The productivity measurement is conducted in every subround (four monthly) at the time when farmers are harvesting their crops.

6. Data produksi padi dan palawija yang disajikan adalah dalam

6. *Production of paddy and secondary crops data* are

kualitas: gabah kering giling (padi), pipilan kering (jagung), biji kering (kedelai dan kacang tanah), dan umbi basah (ubi kayu dan ubi jalar).

presented in the form of: dry unhusked rice (paddy), dry loose maize (maize), dry shells crops (soybeans and peanuts), and fresh roots (cassava and sweet potatoes).

7. Tanaman sayuran dan buah-buahan semusim

Tanaman sayuran semusim adalah tanaman sumber vitamin, garam mineral dan lain-lain yang dikonsumsi dari bagian tanaman yang berupa daun, bunga, buah, dan umbinya, yang berumur kurang dari satu tahun.

Tanaman buah-buahan semusim adalah tanaman sumber vitamin, garam mineral, dan lain-lain yang dikonsumsi dari bagian tanaman yang berupa buah, berumur kurang dari satu tahun, tidak berbentuk pohon/rumpuntetapi menjalar dan berbatang lunak.

7. *Seasonal vegetable and fruit plants*

Seasonal vegetable plants are plants which are the sources of vitamin, mineral salt, etc, consumed from the part of the plant in the form of leaf, flower, fruit, and root with the age of less than one year.

Seasonal fruit plants are plants which are the sources of vitamin, mineral salt, etc, consumed from the part of the plant in the form of fruits. These plants are creeps with the age of less than one year.

8. Tanaman buah-buahan dan sayuran tahunan

Tanaman buah-buahan tahunan adalah tanaman sumber vitamin, garam mineral, dan lain-lain yang dikonsumsi dari bagian tanaman yang berupa buah dan merupakan tanaman tahunan.

Tanaman sayuran tahunan adalah tanaman sumber vitamin, garam

8. *Annual fruit and vegetable plants*

Annual fruit plants are plants which are the sources of vitamin, contained mineral salt, etc, consumed from the part of plant in the form of fruit and more than one year of age.

Annual vegetable plants are plants which are the sources of vitamin, contained mineral salt, etc,

mineral, dan lain-lain yang dikonsumsi dari bagian tanaman yang berupa daun dan atau buah yang berumur lebih dari satu tahun.

consumed from the part of the plant in the form of vegetable and more than one year of age.

9. Luas panen tanaman hortikultura adalah luas tanaman sayuran, buah-buahan, biofarmaka, dan tanaman hias yang diambil hasilnya/dipanen pada periode pelaporan.

9. Harvested area of horticulture is area which vegetable, fruit, medicinal and ornamental plant of crop harvested during the period of report.

10. Luas panen untuk tanaman sayuran adalah luas tanaman yang dipanen sekaligus/habis/dibongkar dan luas tanaman yang dipanen berkali-kali (lebih dari satu kali)/belum habis.

10. Harvested area of vegetables is area of entirely plant harvested/demolished and plant harvested several times/undemolished.

Tanaman yang dipanen sekaligus/habis/dibongkar adalah tanaman yang sehabis panen langsung dibongkar/dicabut, terdiri dari bawang merah, bawang putih, bawang daun, kentang, kol/kubis, kembang kol, petsai/sawi, wortel, lobak, dan kacang merah.

Entirely plants harvested/demolished are plants usually harvested once and demolished to be substituted by other plants, consisting of: shallots, garlic, leeks, potato, cabbage, cauli flower, mustard green, carrots, chinese radish, and red kidney beans.

Tanaman yang dipanen berkali-kali (lebih dari satu kali)/belum habis adalah tanaman yang pemanenannya lebih dari satu kali dan biasanya dibongkar apabila panen terakhir sudah tidak memadai lagi, terdiri dari: kacang panjang, cabe besar, cabe rawit, jamur, tomat, terung, buncis,

Plants harvested several times/undemolished are plants usually harvested more than once and demolished in the case that the last harvest was economically not profitable. They consist of : yard long beans, chili, small chili, mushroom, tomatoes, egg plant, french beans, cucumber, pumpkin/chajota, swamp cabbage,

ketimun, labu siam, kangkung, bayam, melon, semangka, dan blewah.

spinach, melon, watermelon, and blewah.

11. Produksi hortikultura adalah hasil menurut bentuk produk dari setiap tanaman sayuran, buah-buahan, biofarmaka dan tanaman hias yang diambil berdasarkan luas yang dipanen/tanaman yang menghasilkan pada bulan/triwulan laporan.

11. Horticulture production is the standard production quantity form of vegetable, fruit, medicinal and ornamental plant based on harvested area/the number of production plants reported monthly/quarterly.

12. Penghitungan luas tanaman perkebunan besar adalah pada keadaan akhir tahun dan tidak termasuk yang luasnya kurang dari 5 hektar.

12. Planted areas of estates refer to condition at the end of the year, and exclude areas less than 5 hectares.

13. Bentuk produksi perkebunan adalah: karet kering (karet), daun kering (teh dan tembakau), biji kering (kopi dan coklat), kulit kering (kayu manis dan kina), serat kering (rami), bunga kering (cengkeh), refined sugar (tebu dari perkebunan besar), gula mangkok (tebu dari perkebunan rakyat), ekivalen kopra (kopra), biji dan bunga (pala) serta minyak daun (sereh).

13. Production of estates crops are follows: dry rubber (rubber); dry leaves (tea and tobacco); dry beans (coffee and cocoa); dry bark (cassia vera and cinchona); dry fibre (rosella); dry flowers/buds (cloves); refined sugar (sugar cane from estate); cup sugar (sugar cane from smallholders); copra (copra); seeds and buds (nutmeg); and leaf oil (citronella).

14. Rumah Tangga Perikanan Tangkap adalah rumah tangga yang melakukan kegiatan penangkapan ikan/binatang air lainnya/tanaman

14. A capture fishery household is a household conducting activities in catching fishes/other aquatic animals/aquatic plants, for which

AGRICULTURE

air dengan tujuan sebagian/seluruh hasilnya untuk dijual.

15. Rumah Tangga Perikanan Budidaya adalah rumah tangga yang melakukan kegiatan budidaya ikan/binatang air lainnya/tanaman air dengan tujuan sebagian/seluruh hasilnya untuk dijual.

the products are wholly or partly to be sold.

15. An aquaculture fishery household is a household conducting activities in culturing fishes/other aquatic animals/aquatic plants, for which the products are wholly or partly to be sold. *different types of parameters.*

ULASAN

Komoditi perkebunan yang dihasilkan di Kecamatan Merigi Kelindang antara lain kelapa sawit, karet, kopi robusta, dan lain-lain. Pada tahun 2020, kelapa sawit, karet, dan kopi robusta merupakan komoditas unggulan dengan produksi masing-masing 6.008 ton, 730 ton dan 436 ton.

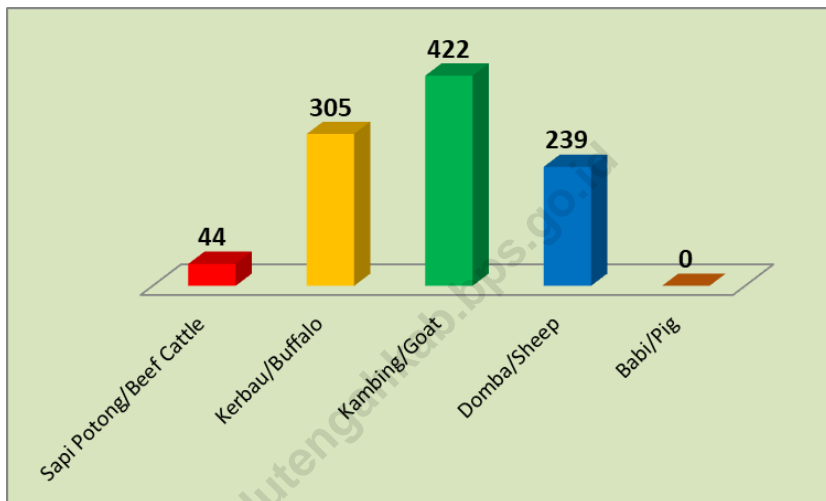
Hewan ternak dibagi dalam dua kelompok yaitu ternak besar dan ternak kecil serta unggas. Hewan yang masuk kategori ternak besar adalah sapi potong dan kerbau. Sedangkan hewan yang masuk kategori ternak kecil dan unggas adalah kambing, domba, babi, itik, ayam ras, dan ayam kampung. Secara umum, populasi ternak besar mengalami peningkatan dari tahun sebelumnya. Tahun 2020 populasi sapi potong sebanyak 44 ekor dan kerbau 305 ekor. Sedangkan populasi ternak kecil dan unggas masing-masing adalah 661 ekor dan 5.689 ekor.

DESCRIPTION

Commodities produced in Merigi Kelindang Subdistrict are palm oil, rubber, robusta coffee, etc. In 2020 palm oil, rubber, and robusta coffee are the leading commodities with production of 6,008 ton, 730 ton and 436 ton respectively.

The livestock are divided into twogroups: large livestock, small livestock and poultry. Animals categorized as large livestock are beef cattle and buffalo. While the animals categorized as small livestock and poultry are goats, sheep, pigs, ducks, broilers and layers, and organic chicken. In general, the population of large livestock has increased if compared to the previous year. In 2020 the population of beef cattle are 44 heads and buffalo are 305 heads. While the population of small livestock and poultry, respectively 661 and 5,689 heads.

Gambar 6 Populasi Ternak di Kecamatan Merigi Kelindang (ekor),2020
Picture *Livestock Population in Merigi Kelindang Subdistrict (heads),2020*



5.1 HORTIKULTURA/*HORTICULTURE*

Tabel 5.1.1 Produksi Buah-buahan Menurut Jenis Buah di Kecamatan Merigi Kelindang, 2020
Table *Production of Fruits by Kind of Fruit in Merigi Kelindang Subdistrict, 2020*

Jenis Tanaman <i>Kind of Plant</i>		Produksi (kuintal) <i>Production (quintal)</i>
(1)	(2)	(2)
1.	Alpukat/ <i>Alvocado</i>	53
2.	Anggur/ <i>Grape</i>	-
3.	Apel	-
4.	Belimbing/ <i>Star Fruit</i>	35
5.	Duku (Langsat)/ <i>Duku</i>	30
6.	Durian/ <i>Durian</i>	3.780
7.	Jambu Air/ <i>Water Apple</i>	7
8.	Jambu Biji/ <i>Guava</i>	55
9.	Jengkol	140
10.	Jeruk Besar/ <i>Pomelo</i>	-
11.	Jeruk Siam/ <i>Tangerine</i>	-
12.	Mangga/ <i>Mango</i>	217
13.	Manggis/ <i>Mangosten</i>	28
14.	Markisa/Konyal/ <i>Passion Fruit</i>	-
15.	Melinjo/ <i>Gnetum</i>	55
16.	Nangka/ <i>Jack Fruit</i>	185
17.	Nanas/ <i>Pineapple</i>	50
18.	Pepaya/ <i>Papaya</i>	226
19.	Petai/ <i>Twisted Cluster Bean</i>	85
20.	Pisang/ <i>Banana</i>	1.099
21.	Rambutan/Rambutan	198
22.	Salak/ <i>Salak</i>	-
23.	Sawo/ <i>Sawo</i>	60
24.	Sirsak/ <i>Sirsak</i>	55
25.	Sukun/ <i>Bread Fruit</i>	-

Catatan/Note: Angka Sementara (ASEM)/*Preliminary Figures*

Sumber/Source: BPS, Statistik Pertanian Hortikultura SPH/BPS-Statistics Indonesia, *Agricultural Statistic for Horticulture SPH*

5.2 PERKEBUNAN/ESTATE CROPS

Tabel 5.2.1 Luas Tanaman, Produksi dan Jumlah Petani Perkebunan Menurut Jenis Tanaman di Kecamatan Merigi Kelindang, 2020
Planted Area, Production and the Number of Plantation Farmers of Estate Crops by Kind of Crop in Merigi Kelindang Subdistrict, 2020

	Jenis Tanaman <i>Kind of Crop</i>	Luas Tanaman (hektar) <i>Planted Area (hectar)</i>			Produksi <i>Production (ton)</i>	Jumlah Petani <i>Number of Plantation Farmers</i>
		TBM ¹	TM ²	TTM/ TR ³		
	(1)	(2)	(3)	(4)	(5)	(6)
1.	Karet/ <i>Rubber</i>	108	437	5	730	494
2.	Kopi Robusta/ <i>Robusta Coffee</i>	-	335	-	436	484
3.	Kopi Arabika/ <i>Arabica Coffee</i>	-	-	-	-	-
4.	Kelapa/ <i>Coconut</i>	-	73	-	110	230
5.	Kelapa Sawit/ <i>Palm Oil</i>	97	521	-	6.008	505
6.	Kakao (Cokelat)/ <i>Cocoa</i>	-	21	-	21	45
7.	Lada/ <i>Pepper</i>	-	15	3	12	24
8.	Kayu Manis/ <i>Cinnamon</i>	-	-	-	-	-
9.	Kapuk/ <i>Cottonseed</i>	-	-	-	-	-
10.	Pinang/ <i>Sirloin</i>	-	178	-	209	61
11.	Aren/ <i>Sugar Palm</i>	-	-	-	-	-
12.	Pala/ <i>Nutmeg</i>	-	-	-	-	-
13.	Kemiri/ <i>Candlenut</i>	-	-	-	-	-

Sumber/*Source*: Dinas Pertanian Kabupaten Bengkulu Tengah/*Regional Office of Agriculture of Bengkulu Tengah Regency*

5.3 PETERNAKAN/*LIVES STOCK*

Tabel 5.3.1 Populasi Ternak Menurut Jenis Ternak di Kecamatan Merigi Kelindang (ekor), 2020
Table *Livestock Population by Kind of Livestock in Merigi Kelindang Subdistrict (head), 2020*

Jenis Ternak <i>Kind of Livestock</i>	Populasi (ekor) <i>Population (head)</i>
(1)	(2)
Sapi Potong/ <i>Beef Cattle</i>	44
Kerbau/ <i>Buffalo</i>	305
Kambing/ <i>Goat</i>	422
Domba/ <i>Sheep</i>	239
Babi/ <i>Pig</i>	-

Sumber/*Source*: Dinas Pertanian Kabupaten Bengkulu Tengah/*Regional Office of Agriculture of Bengkulu Tengah Regency*

Tabel 5.3.2 **Populasi Unggas Menurut Jenis Unggas di Kecamatan Merigi Kelindang , 2020**
Poultry Population by Kind of Poultry in Merigi Kelindang Subdistrict, 2020

Jenis Unggas <i>Kind of Poultry</i>	Populasi (ekor) <i>Population (head)</i>
(1)	(2)
Ayam Kampung/ <i>Native Chicken</i>	5.224
Ayam Petelur/ <i>Layer</i>	-
Ayam Pedaging/ <i>Broiler</i>	-
Itik/ <i>Duck</i>	-
Entok/ <i>Muscovy Duck</i>	465

Sumber/*Source*: Dinas Pertanian Kabupaten Bengkulu Tengah/*Regional Office of Agriculture of Bengkulu Tengah Regency*

5.4 PERIKANAN/*FISHERY*

Tabel 5.4.1 Luas Area Produksi, Produksi, Nilai dan Jumlah Rumah Tangga Perikanan Tangkap dan Darat Menurut Jenisnya di Kecamatan Merigi Kelindang , 2020
The Harvested Area, Production, Value and Number of Households of Fish Capture by Type in Merigi Kelindang Subdistrict, 2020

Jenis Type	Area Produksi (ha) Harvested Area (ha)	Produksi Production (ton)	Nilai Value (000 Rp.)	Jumlah Rumah Tangga Number of Households
(1)	(2)	(3)	(4)	(5)
Kolam/ <i>Fresh Water Pond</i>	45,00	20,50	258 000,00	40
Tebat Teknis/ <i>Technical Dam</i>	6,00	2,50	50 000,00	16
Perikanan Sawah/ <i>Fishery</i>	10,00	9,00	180 000,00	15
Tambak/ <i>Brackish Water Pond</i>	-	-	-	-

Sumber/*Source*:Dinas Ketahanan Pangan dan Perikanan Kabupaten Bengkulu Tengah/*Regional Office of Food Security and Fisheries of Bengkulu Tengah Regency*

BAB 6 TRANSPORTASI

Chapter Transportation

KONDISI JALAN DARAT ANTAR DESA DI KECAMATAN MERIGI KELINDANG

*Condition of inter-Villages Land Roads
in Merigi Kelindang Subdistrict*



5 Desa yang memiliki permukaan jalan lalu lintas terluas nya Diperkeras
The villages that has the widest Pebble road surface

8 Desa yang memiliki permukaan jalan lalu lintas terluas nya Aspal/Beton
The villages that has the widest asphalt/concrete road surface

PENJELASAN TEKNIS

1. **Angkutan Umum** adalah sarana angkutan pemindahan orang dan atau barang dari suatu tempat ke tempat lain dengan menggunakan kendaraan bermotor yang disediakan untuk dipergunakan untuk umum dengan dipungut bayaran (Peraturan Pemerintah Republik Indonesia Nomor 41 Tahun 1993 Tentang Angkutan Jalan).
2. **Jenis Permukaan Jalan Terluas** adalah jenis permukaan jalan terluas yang ada didesa/kelurahan. Jenis permukaan jalan terdiri dari: aspal/beton, diperkeras (dengan kerikil atau batu), tanah, dan lainnya yaitu terbuat dari kayu/papan yang biasanya digunakan di daerah rawa, termasuk jalan setapak, jalan di hutan dan sejenisnya.
3. **Base Transceiver Station (BTS)** adalah alat yang berfungsi sebagai pengirim dan penerima (transceiver) sinyal komunikasi seluler. Biasanya BTS di tandai adanya menara/tower yang dilengkapi antenna sebagai perangkat transceiver.

TECHNICAL NOTES

1. **Public Transportation** is the transportation infrastructure to transfer of people and or goods from one place to another by using a motor vehicle that is provided to the public with payment (Regulation of Government No. 41 Year about Road Transportation).
2. **The Type of Widest Road Surface** is the widest road surface in the village/sub-district. This types of road surface consisting of asphalt/concrete, pebble (with gravel or stone), land, and others such as made of wood/board that is usually used in swamp areas, including walkways, roads in the forests, etc..
3. **Cellular Phone Tower or Base Transceiver Station (BTS)** is a tool that serves as the sender and receiver (transceiver) of cellular communication signals. Usually, BTS is marked with a tower equipped with antenna as transceiver devices.

ULASAN

Transportasi merupakan bagian yang tidak dapat dipisahkan dari kehidupan manusia. Terdapat hubungan erat antara transportasi dengan jangkauan dan lokasi kegiatan manusia, barang-barang, dan jasa. Dalam kaitan dengan kehidupan manusia, transportasi memiliki peranan penting dalam aspek-aspek sosial, ekonomi, lingkungan, politik dan pertahanan keamanan. Dalam aspek perekonomian, transportasi mempunyai pengaruh yang besar.

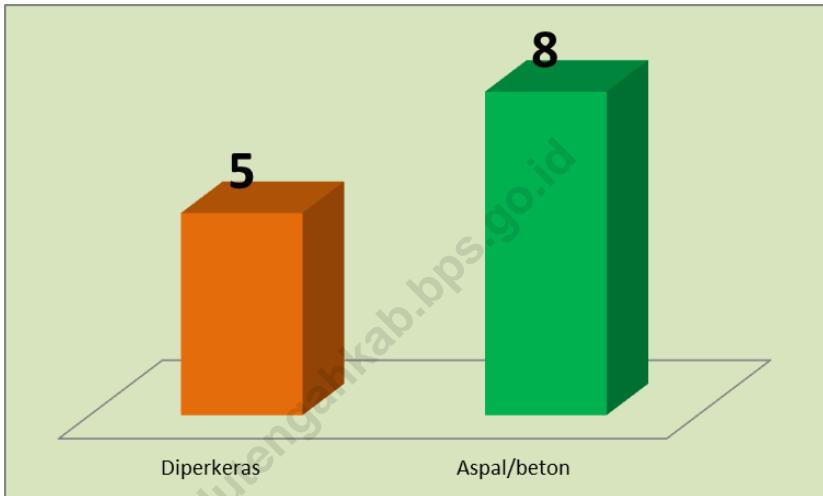
Dari 13 desa yang ada di Kecamatan Merigi Kelindang, 13 desa tidak ada angkutan umum. Dari 13 desa yang ada di Kecamatan Merigi Kelindang hanya 3 desa yang memiliki BTS.

DESCRIPTION

Transportation is an integral part of human life. There is a close relationship between transportation and the range as well as location of human activities, goods and services. In regard to human life, transportation has an important role in aspects of social, economy, environment, politics, as well as defence and security. In the aspect of economy, transportation has a great influence.

Of the 13 villages in Merigi Kelindang Subdistrict, 13 villages have no public transportation. Of the 13 villages in Merigi Kelindang Subdistrict only 3 villages have BTS.

Gambar 7 Jumlah Desa Berdasarkan Jenis Permukaan Jalan di Kecamatan Merigi Kelindang, 2020
Picture *Number of Villages by Type of Road Surface in Merigi Kelindang Subdistrict, 2020*



TRANSPORTATION

6.1 TRANSPORTASI/TRANSPORTATION

Tabel 6.1.1. Sarana Transportasi Antar Desa/Kelurahan Menurut Desa/Kelurahan di Kecamatan Merigi Kelindang, 2020
Inter-Villages Transportation Facilities by Villages/Kelurahan in Merigi Kelindang Subdistrict, 2020

Desa/Kelurahan Villages/Kelurahan	Jenis Transportasi Type of Transportation	Keberadaan Angkutan Umum Public Transportation
(1)	(2)	(3)
Bajak II	darat	tidak ada
Jambu	darat	tidak ada
Penembang	darat	tidak ada
Lubuk Unen	darat	tidak ada
Pungguk Ketupak	darat	tidak ada
Pungguk Beringin	darat	tidak ada
Kelindang	darat	tidak ada
Ulak Lebar	darat	tidak ada
Taba Durian Sebakul	darat	tidak ada
Talang Ambung	darat	tidak ada
Lubuk Unen Baru	darat	tidak ada
Padang Kedeper	darat	tidak ada
Kelindang Atas	darat	tidak ada

Sumber/Source: BPS, Pendataan Potensi Desa (PODES)/BPS-Statistics Indonesia, Village Potential Data Collection

Tabel 6.1.2 **Kondisi Jalan Darat Antar Desa/Kelurahan Menurut Desa/Kelurahan di Kecamatan Merigi Kelindang, 2020**
Table **Condition of Inter-Villages Land Roads by Villages/Kelurahan in Merigi Kelindang Subdistrict, 2020**

Desa/Kelurahan <i>Villages/Kelurahan</i>	Jenis Permukaan Jalan <i>Type of Road Surface</i>	Dapat Dilalui Kendaraan Bermotor Roda 4 atau Lebih <i>Enable to be Passed</i> <i>by Vehicles of 4 or</i> <i>More Wheels</i>
(1)	(2)	(3)
Bajak II	diperkeras	sepanjang tahun kecuali saat tertentu
Jambu	diperkeras	sepanjang tahun kecuali saat tertentu
Penembang	aspal/beton	sepanjang tahun
Lubuk Unen	aspal/beton	sepanjang tahun
Pungguk Ketupak	aspal/beton	sepanjang tahun
Pungguk Beringin	aspal/beton	sepanjang tahun
Kelindang	aspal/beton	sepanjang tahun kecuali saat tertentu
Ulak Lebar	aspal/beton	sepanjang tahun
Taba Durian Sebakul	diperkeras	sepanjang tahun
Talang Ambung	diperkeras	sepanjang tahun kecuali saat tertentu
Lubuk Unen Baru	aspal/beton	sepanjang tahun
Padang Kedeper	diperkeras	sepanjang tahun kecuali saat tertentu
Kelindang Atas	aspal/beton	sepanjang tahun

Sumber/Source: BPS, Pendataan Potensi Desa (PODES)/BPS-Statistics Indonesia, Village Potential Data Collection

6.2 KOMUNIKASI/COMMUNICATION

Tabel 6.2.1 Jumlah Menara dan Operator Layanan Komunikasi Telepon Seluler Serta Kondisi Sinyal Telepon Seluler Menurut Desa/Kelurahan di Kecamatan Merigi Kelindang, 2020
Number of Towers and Cellular Phone Communication Service Operators and Cellular Phone Signal Conditions by Villages/Kelurahan in Merigi Kelindang Subdistrict, 2020

Desa/Kelurahan <i>Villages/Kelurahan</i>	Jumlah Menara Telepon Seluler (BTS) <i>Number of Cell Phone Towers</i>	Jumlah Operator Layanan Komunikasi Telepon Seluler yang Menjangkau di Desa/Kelurahan <i>Number of Cellular Telephone Comm. Services Operators</i>	Kondisi Sinyal Telepon Seluler di Sebagian Besar Wilayah Desa/Kelurahan <i>Most Cellular Telephone Signal Condition</i>
(1)	(2)	(3)	(4)
Bajak II	-	2	Lemah
Jambu	1	1	Kuat
Penembang	-	3	Kuat
Lubuk Unen	-	1	Kuat
Pungguk Ketupak	-	2	Kuat
Pungguk Beringin	-	2	Kuat
Kelindang	-	1	Kuat
Ulak Lebar	-	1	Lemah
Taba Durian Sebakul	-	2	Lemah
Talang Ambung	-	1	Lemah
Lubuk Unen Baru	1	1	Kuat
Padang Kedeper	-	1	Lemah
Kelindang Atas	1	1	Kuat
Kec. Merigi Kelindang	3	3	

Sumber/Source: BPS, Pendataan Potensi Desa (PODES)/BPS-Statistics Indonesia, Village Potential Data Collection

Tabel 6.2.2 Keberadaan Kantor Pos/Pos Pembantu/Rumah Pos dan Perusahaan/Agen Jasa Ekspedisi Swasta Menurut Desa di Kecamatan Merigi Kelindang, 2020
Existence of General Post Office/Secondary Post Office/Post Houses and Private Expeditionary Service Companies/Agents by Villages in Merigi Kelindang Subdistrict, 2020

Desa/Kelurahan Villages/Kelurahan	Kantor Pos/Pos Pembantu/Rumah Pos General Post Office/Secondary Post Office/Post Houses	Perusahaan/Agen Jasa Ekspedisi Swasta Private Expeditionary Service Companies/Agents
(1)	(2)	(3)
Bajak II	-	-
Jambu	-	-
Penembang	-	-
Lubuk Unen	-	-
Pungguk Ketupak	-	-
Pungguk Beringin	-	-
Kelindang	-	-
Ulak Lebar	-	-
Taba Durian Sebakul	-	-
Talang Ambung	-	-
Lubuk Unen Baru	-	-
Padang Kedeper	-	-
Kelindang Atas	-	-
Kecamatan Merigi Kelindang	-	-

BAB 7 KEUANGAN DAN HARGA-HARGA

Chapter Finance and Prices

SARANA DAN PRASARANA EKONOMI DI KECAMATAN MERIGI KELINDANG

*Economic Facilities and Infrastructure
in Merigi Kelindang Subdistrict*

102

Toko/Warung Kelontong
Gracery Store/Stalls

2

Pasar dengan Bangunan
Semi Permanen
Semi Permanent
Buildings Market

11

Warung/Kedai Makanan
Food Stall

3

Pasar tanpa Bangunan
Market Without Building



PENJELASAN TEKNIS

1. **Kelompok pertokoan** adalah sejumlah toko yang terdiri dari minimal 10 toko dan mengelompokan dalam satu lokasi. Dalam satu kelompok pertokoan, jumlah bangunan fisiknya dapat lebih dari satu.
2. **Pasar dengan bangunan permanen** adalah pasar pada bangunan tetap yang memiliki lantai, atap, dan dinding permanen.
3. **Pasar dengan bangunan semi permanen** adalah pasar pada bangunan tetap yang memiliki lantai dan atap, tetapi tanpa dinding.
4. **Pasar tanpa bangunan** adalah pasar yang tidak berada dalam bangunan.
5. **Minimarket/swalayan** adalah sistem pelayanan mandiri, menjual berbagai jenis barang secara eceran, dan semua barang memiliki label harga, dengan luas bangunan kurang dari 400m².
6. **Toko/warung kelontong** adalah bangunan yang berfungsi sebagai tempat usaha di bangunan tetap untuk menjual barang keperluan sehari-hari secara eceran, tidak mempunyai sistem pelayanan mandiri yang dikelola oleh satu penjual.
7. **Restoran** adalah suatu jenis usaha yang mempergunakan seluruh bangunan secara permanen untuk menyediakan jasa pangan yang pengolahan dan penyajiannya secara langsung di tempat sesuai dengan keinginan para pengguna

TECHNICAL NOTES

1. **Shop group** is a number of shops consisting of a minimum of 10 shops and grouped in one location. In one shopping group, the number of physical buildings can be more than one.
2. **Markets with permanent buildings** are markets for permanent buildings that have permanent floors, roofs and walls.
3. **Markets with semi-permanent buildings** are markets for permanent buildings that have floors and roofs, but without walls.
4. **A market without a building** is a market that is not in a building.
5. **Minimarket/supermarket** is a self-service system, selling various types of goods in retail, and all goods have a price tag, with a building area of less than 400m².
6. **A shop/grocery shop** is a building that functions as a place of business in a permanent building to sell daily necessities at retail, does not have an independent service system managed by one seller.
7. **Restaurant** is a type of business that uses the entire building permanently to provide food services, which are processed and served directly on the spot in accordance with the wishes of service users who have the

jasa yang mempunyai ciri pembeli biasanya dikenakan pajak. Izin restoran dan kualifikasinya diberikan oleh Ditjen Pariwisata/Kanwil Parpostel setempat.

8. **Rumah makan** adalah jenis usaha yang menyediakan jasa pangan yang pengolahan makanannya dapat dilakukan diluar rumah makan, yang mempunyai ciri pembeli biasanya dikenakan pajak. Izin rumah makan diberikan oleh Diparda (pada kabupaten/kota).
9. **Warung/kedai** makanan minuman adalah usaha yang menjual makanan dan minuman siap saji yang dijual di bangunan yang tetap dan tidak mempunyai surat izin usaha. Ciri utama dari warung/kedai makanan minuman adalah pembeli biasanya tidak dikenakan pajak.
10. **Hotel** adalah jenis akomodasi yang mempergunakan sebagian atau keseluruhan bangunan untuk jasa pelayanan penginapan, penyedia makanan dan minuman serta jasa lainnya (seperti restoran, binatu, dll) bagi masyarakat umum yang dikelola secara komersial dengan izin usaha sebagai hotel.
11. **Hostel/motel/losmen/wisma** adalah jenis akomodasi yang mempergunakan sebagian atau keseluruhan bangunan untuk jasa pelayanan penginapan bagi umum, biasanya tanpa fasilitas pelayanan makan minum yang dikelola secara komersial dengan izin usaha bukan hotel.

characteristics of a buyer, usually subject to tax. Restaurant permits and qualifications are granted by the local Directorate General of Tourism/Posttel and Tourism Office.

8. **Restaurant** is a type of business that provides food services whose food processing can be done outside the restaurant, which has the characteristic that buyers are usually taxed. Restaurant permits are granted by Diparda (at the district/city).
9. **A food stall/shop** is a business that sells ready -to -eat food and beverages that are sold in a fixed building and do not have a business license. The main feature of food stalls/food and beverage outlets is that buyers are usually not taxed.
10. **Hotel** is a type of accommodation that uses part or all of the building for lodging services, food and beverage providers and other services (such as restaurants, laundry, etc.) for the general public which is managed commercially with a business license as a hotel.
11. **Hostel/motel/inn/wisma** is a type of accommodation that uses part or all of the building for lodging services for the public, usually without food and drink service facilities which are managed commercially with a non-hotel business license.

ULASAN

Di Kecamatan Merigi Kelindang terdapat sarana ekonomi berupa pasar dengan bangunan semi permanen berjumlah 2 yang terletak di Desa Bajak II dan Desa Pungguk Ketupak.

Hampir seluruh desa di Kecamatan Merigi Kelindang memiliki warung /kedai makanan, desa yang tidak memiliki warung/kedai makanan adalah Desa Penembang, Desa Kelindang, Desa Ulak Lebar, Desa Taba Durian Sebakul, Desa Talang Ambung, Desa Padang Kedeper dan Desa Kelindang atas. Untuk keberadaan toko/warung kelontong seluruh desa ada.

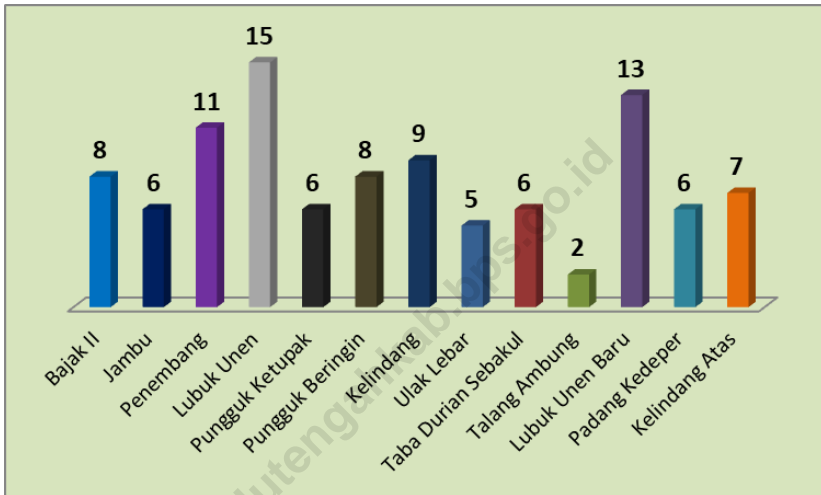
DESCRIPTION

In Merigi Kelindang Sub-district, there are economic facilities in the form of markets with 2 semi-permanent buildings located in Bajak II Village and Pungguk Ketupak Village.

Almost all villages in Merigi Kelindang sub-district have food stalls/shops, villages that do not have food stalls/shops are Penembang Village, Kelindang Village, Ulak Lebar Village, Taba Durian Sebakul Village, Talang Ambung Village, Padang Kedeper Village and Kelindang Atas Village. There are shops/grocery stalls throughout the village.

<https://bengkulutengahkab.go.id>

Gambar 7 Banyaknya Toko/Warung Kelontong di Kecamatan Merigi Kelindang, 2020
Picture Banyaknya Toko/Warung Kelontong di Kecamatan Merigi Kelindang, 2020
Number of Gracery Store/Stalls in Merigi Kelindang Subdistrict, 2020



Tabel 7.1 Banyaknya Sarana dan Prasarana Ekonomi Menurut Desa/Kelurahan dan Jenisnya di Kecamatan Merigi Kelindang, 2020
Number of Economic Facilities and Infrastructure by Villages/Kelurahan and Types in Merigi Kelindang Subdistrict, 2020

<i>Desa/Kelurahan Villages/Kelurahan</i>	<i>Kelompok Pertokoan Shopping Group</i>	<i>Pasar dengan Bangunan Permanen Permanent Buildings Market</i>	<i>Pasar dengan Bangunan Semi Permanen Semi Permanent Buildings Market</i>	<i>Pasar Tanpa Bangunan Market Without Building</i>
(1)	(2)	(3)	(4)	(5)
Bajak II	-	-	1	-
Jambu	-	-	-	1
Penembang	-	-	-	1
Lubuk Unen	-	-	-	-
Pungguk Ketupak	-	-	1	-
Pungguk Beringin	-	-	-	-
Kelindang	-	-	-	-
Ulak Lebar	-	-	-	-
Taba Durian Sebakul	-	-	-	-
Talang Ambung	-	-	-	-
Lubuk Unen Baru	-	-	-	-
Padang Kedeper	-	-	-	-
Kelindang Atas	-	-	-	1
Kecamatan Merigi Kelindang	-	-	2	3

Lanjutan Tabel/*Continued Table 7.1*

Desa/Kelurahan Villages/Kelurahan	Minimarket/ Swalayan¹ Minimarket/ Supermarket¹	Toko/Warung Kelontong Grocery Store/Stalls	Restoran/ Rumah Makan Restaurant
(1)	(6)	(7)	(8)
Bajak II	-	8	-
Jambu	-	6	-
Penembang	-	11	-
Lubuk Unen	-	15	-
Pungguk Ketupak	-	6	-
Pungguk Beringin	-	8	-
Kelindang	-	9	-
Ulak Lebar	-	5	-
Taba Durian Sebakul	-	6	-
Talang Ambung	-	2	-
Lubuk Unen Baru	-	13	-
Padang Kedeper	-	6	-
Kelindang Atas	-	7	-
Kecamatan Merigi Kelindang	-	102	-

Lanjutan Tabel/*Continued Table 7.1*

Desa/Kelurahan Villages/Kelurahan	Warung/Kedai Makanan Food Stall	Hotel Hotel	Hostel/Motel/ Losmen/Wisma Hostel/Motel/ Inn/Guesthouse
(1)	(9)	(10)	(11)
Bajak II	1	-	-
Jambu	2	-	-
Penembang	-	-	-
Lubuk Unen	5	-	-
Pungguk Ketupak	1	-	-
Pungguk Beringin	1	-	-
Kelindang	-	-	-
Ulak Lebar	-	-	-
Taba Durian Sebakul	-	-	-
Talang Ambung	-	-	-
Lubuk Unen Baru	1	-	-
Padang Kedeper	-	-	-
Kelindang Atas	-	-	-
Kecamatan Merigi Kelindang	11	-	-

Catatan/Note: ¹ Yang Memiliki Luas < 400 m²/Which Has an Area < 400 m²

Sumber/Source: BPS, Pendataan Potensi Desa (PODES)/BPS-Statistics Indonesia, Village Potential Data Collection

Tabel 7.2 Banyaknya Sarana Lembaga Keuangan yang Beroperasi Menurut Desa/Kelurahan dan Jenisnya di Kecamatan Merigi Kelindang, 2020
Number of Financial Institution Facilities by Villages/Kelurahan and Types in Merigi Kelindang Subdistrict, 2020

Desa/Kelurahan <i>Villages/Kelurahan</i>	Bank Umum Pemerintah <i>Government Commercial Bank</i>	Bank Umum Swasta <i>Private Commercial Bank</i>	Bank Perkreditan Rakyat <i>Rural Banks</i>
(1)	(2)	(3)	(4)
Bajak II	-	-	-
Jambu	-	-	-
Penembang	-	-	-
Lubuk Unen	-	-	-
Pungguk Ketupak	-	-	-
Pungguk Beringin	-	-	-
Kelindang	-	-	-
Ulak Lebar	-	-	-
Taba Durian Sebakul	-	-	-
Talang Ambung	-	-	-
Lubuk Unen Baru	-	-	-
Padang Kedeper	-	-	-
Kelindang Atas	-	-	-
Kecamatan Merigi Kelindang	-	-	-

Sumber/Source: BPS, Pendataan Potensi Desa (PODES)/BPS-Statistics Indonesia, Village Potential Data Collection

Tabel 7.3 Banyaknya Koperasi yang Masih Aktif Menurut Desa/Kelurahan dan Jenis Koperasi di Kecamatan Merigi Kelindang, 2020
Number of Active Cooperatives by Villages/Kelurahan and Type of Cooperative in Merigi Kelindang Subdistrict, 2020

Desa/Kelurahan <i>Villages/Kelurahan</i>	Koperasi Unit Desa (KUD) <i>Village Unit of Cooperative</i>	Koperasi Industri Kecil dan Kerajinan Rakyat (Kopinkra) <i>Small Industry and Handicraft Cooperative</i>	Koperasi Simpan Pinjam (Kospin) <i>Saving and Loan Cooperative</i>	Koperasi Lainnya <i>Others</i>
(1)	(2)	(3)	(4)	(5)
Bajak II	-	-	-	-
Jambu	-	-	-	-
Penembang	-	-	-	-
Lubuk Unen	-	-	-	-
Pungguk Ketupak	-	-	-	-
Pungguk Beringin	-	-	-	-
Kelindang	-	-	-	-
Ulak Lebar	-	-	-	-
Taba Durian Sebaku	-	-	-	-
Talang Ambung	-	-	-	-
Lubuk Unen Baru	-	-	-	-
Padang Kedeper	-	-	-	-
Kelindang Atas	-	-	-	-
Kecamatan Merigi Kelindang	-	-	-	-

Sumber/Source: BPS, Pendataan Potensi Desa (PODES)/BPS-Statistics Indonesia, Village Potential Data Collection

DATA

MENCERDASKAN BANGSA

— *Enlighten The Nation* —

<https://bengkulutengahkab.bps.go.id>



BADAN PUSAT STATISTIK
KABUPATEN BENGKULU TENGAH
BPS-Statistics of Bengkulu Tengah Regency
Jalan Raya Bengkulu-Kepahiang Km. 15 Kembang Seri
Telp. : (0736) 7343232, Fax. : (0736) 7343232
Homepage : <http://bengkulutengahkab.bps.go.id>, E-mail : bps1709@bps.go.id



9 772615 221002