

1102001.1702046

# KECAMATAN CURUP UTARA DALAM ANGKA

# 2017



Badan Pusat Statistik  
Kabupaten Rejang Lebong

# KECAMATAN CURUP UTARA DALAM ANGKA

# 2017

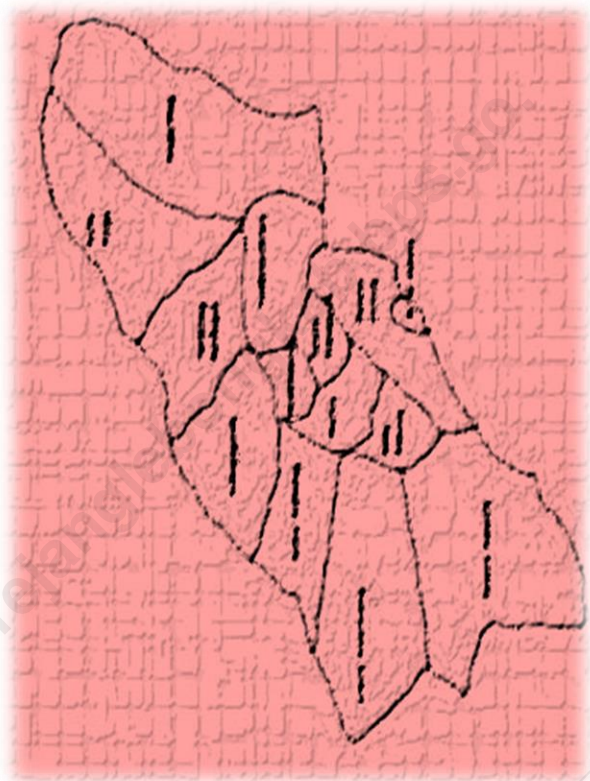


---

## **CURUP UTARA DALAM ANGKA 2017**

<b>No. Publikasi</b>	<b>: 1702.1717</b>
<b>Katalog BPS</b>	<b>: 1102001.1702046</b>
<b>Ukuran Buku</b>	<b>: 15 x 21 cm</b>
<b>Jumlah halaman</b>	<b>: 36 + xii Halaman</b>
<b>Naskah</b>	<b>: Defi Mulyono, SE</b>
<b>Gambar Kulit</b>	<b>: Defi Mulyono, SE</b>
<b>Diterbitkan Oleh</b>	<b>: ©BPS Kabupaten Rejang Lebong</b>
<b>Dicetak Oleh</b>	<b>: Percetakan Merdeka Curup</b>

**Dilarang mengumumkan, mendistribusikan,  
mengomunikasikan, dan/atau menggandakan sebagian  
atau seluruh isi buku ini untuk tujuan komersial tanpa izin  
tertulis dari Badan Pusat Statistik**



<http://repositorio.cepa.org/publicacoes/1/0/1/1>  
id

---

## KATA PENGANTAR

Puji syukur kehadiran Allah SWT., yang telah memberikan rahmat-Nya sehingga publikasi Kecamatan Dalam Angka ini dapat terbit. Publikasi ini dibuat dalam rangka memenuhi kebutuhan akan data.

Publikasi ini dibuat dalam bentuk tabel dengan tujuan untuk mempermudah para pengguna data dalam mencarinya dan mempermudah dalam menginterpretasikan data yang tersedia.

Dalam penerbitan publikasi ini masih jauh dari sempurna. Untuk itu kritik dan saran yang membangun kami harapkan guna perbaikan publikasi yang akan datang.

Akhirnya, kami ucapkan terima kasih kepada semua pihak terutama Koordinator Statistik Kecamatan (KSK) dan Seksi IPDS BPS Kabupaten Rejang Lebong yang telah banyak membantu untuk terbitnya publikasi ini.

Curup, Agustus 2017  
Kepala Badan Pusat Statistik  
Kabupaten Rejang Lebong

Novrizal, SE  
NIP. 196611021992121001

---

## DAFTAR ISI

HALAMAN JUDUL .....	i
HALAMAN KATALOG .....	iii
KATA PENGANTAR.....	v
DAFTAR ISI.....	vi
DAFTAR GAMBAR.....	xiii
<b>BAB I. GEOGRAFI .....</b>	<b>1</b>
Tabel 1.1.    Luas Wilayah Menurut Kelurahan/Desa di Kecamatan Curup Utara Tahun 2016 .....	3
Tabel 1.2.    Jarak ke Ibukota Kecamatan dan Ibukota Kabupaten Menurut Kelurahan/Desa di Kecamatan Curup Utara Tahun 2016 .....	5
Tabel 1.3.    Luas Wilayah Kecamatan Curup Utara Menurut Klasifikasi Ketinggian dari Permukaan Air Laut Tahun 2016 .....	6
Tabel 1.4.    Luas Wilayah Kecamatan Curup Utara Menurut Kemiringan Tanah (derajat) Tahun 2016 .....	7
Tabel 1.5.    Luas Wilayah Kecamatan Curup Utara Menurut Tekstur Tanah Tahun 2016 .....	8

---

<b>BAB II. PEMERINTAHAN .....</b>	<b>9</b>
Tabel 2.1.    Jumlah Wilayah Administrasi Menurut Status Pemerintahan di Kecamatan Curup Utara Tahun 2016 .....	9
Tabel 2.2.    Jumlah Desa/Kelurahan Menurut Klasifikasinya di Kecamatan Curup Utara Tahun 2016.....	100
Tabel 2.3.    Jumlah LKMD/LMD Menurut Kategorinya di Kecamatan Curup Utara Tahun 2016 .....	11
<b>BAB III. PENDUDUK.....</b>	<b>12</b>
Tabel 3.1.    Jumlah Penduduk Menurut Jenis Kelamin dan Sex Ratio di kecamatan Curup Utara Tahun 2010 s/d 2016 .....	12
<b>BAB IV. PENDIDIKAN.....</b>	<b>14</b>
Tabel 4.1.    Jumlah Sekolah, Murid, Guru dan Rasio Murid-Guru Sekolah Dasar (SD) di Kecamatan Curup Utara Tahun 2016.....	<b>Error! Bookmark not defined.</b>
Tabel 4.2.    Jumlah Sekolah, Murid, Guru dan Rasio Murid-Guru Sekolah Menengah Pertama di Kecamatan Curup Utara Tahun 2016 .....	15
Tabel 4.3.    Jumlah Sekolah, Murid, Guru dan Rasio Murid-Guru Sekolah Menengah Atas di Kecamatan Curup Utara Tahun 2016 .....	16

---

**BAB V. KESEHATAN..... 17**

Tabel 5.1. Jumlah Puskesmas Menurut Jenisnya di Kecamatan Curup Utara Tahun 2016 .....17

Tabel 5.2. Jumlah Tenaga Kesehatan Puskesmas Tunas Harapan di Kecamatan Curup Utara Tahun 2016 .....18

Tabel 5.3. Jumlah Klinik Keluarga Berencana (KKB) dan Pos Pelayanan Keluarga Berencana Desa (PPKD) di Kecamatan Curup Utara Tahun 2016 .....19

Tabel 5.4. Jumlah Balita yang Pernah Mendapat Imunisasi Menurut Jenis Imunisasi Di Puskesmas Kecamatan Curup Utara Tahun 2016 .....20

Tabel 5.5. Jumlah Akseptor Aktif Menurut Alat Kontrasepsi yang Digunakan di Kecamatan Curup Utara Tahun 2016 .....21

Tabel 5.6. Banyaknya Pasangan Usia Subur dan Akseptor di Kecamatan Curup Utara Tahun 2010-2016 .22

**BAB VI. AGAMA..... 23**

Tabel 6.1. Banyaknya Jumlah Penduduk Menurut Agama yang Dianut di Kec. Curup Utara Tahun 2016. [23](#)

Tabel 6.2. Banyaknya Rumah Ibadah Menurut Jenisnya di Kec. Curup Utara Tahun 2016.....24



Tabel 6.3.	Banyaknya Jamaah Haji Menurut Jenis Kelamin Di Kecamatan Curup Utara Tahun 2010 s/d 2016 .....	25
Tabel 6.4.	Banyaknya Kasus Talaq dan Cerai di Kecamatan Curup Utara Tahun 2012 s/d 2016 .....	26
<b>BAB VII. PERTANIAN .....</b>		<b>27</b>
Tabel 7.1.	Luas Panen dan Produksi Padi Ladang Berdasarkan Angka Tetap BPS di Kecamatan Curup Utara Tahun 2013 s/d 2016 .....	27
Tabel 7.2.	Luas Panen dan Produksi Padi Sawah di Kecamatan Curup Utara Tahun 2013 s/d 2016 .....	28
Tabel 7.3.	Luas Panen dan Produksi Palawija di Kecamatan Curup Utara Tahun 2016 .....	30
Tabel 7.4.	Luas Panen dan Produkasi Sayuran Menurut Jenis di Kecamatan Curup Utara Tahun 2016	31
Tabel 7.5.	Banyaknya Ternak di Kecamatan Curup Utara Tahun 2016 .....	32
<b>BAB VII. PARIWISATA.....</b>		<b>33</b>
Tabel 8.1.	Jarak Lokasi Objek Wisata Dari Ibukota Kecamatan.....	33

---

**BAB IX. KOPERASI ..... 34**

Tabel 9.1. Banyaknya Koperasi Menurut Jenisnya di Kecamatan Curup Utara Tahun 2016 .....34

Tabel 9.2. Banyaknya Anggota Koperasi Menurut Jenisnya di Kecamatan Curup Utara Tahun 2016 .....35

**BAB X. LAINNYA..... 36**

Tabel 10.1. Pokok Ketetapan dan Realisasi Penerimaan PBB di Kecamatan Curup Utara Tahun 2016 ..36

<http://rejanglebongkab.go.id>

---

## DAFTAR GAMBAR

Gambar 1.1. Luas Wilayah Desa/Kelurahan di Kecamatan Curup Utara 2016.....	2
Gambar 2.1. Jarak Desa/Kelurahan di Kecamatan Curup Utara 2016.....	4
Gambar 3.1. <b>Jumlah</b> Penduduk Laki-laki dan Perempuan di Kecamatan Curup Utara Tahun 2010 s/d 2016 .....	13
Gambar 7.1. Luas Panen dan Produksi Padi Ladang di Kecamatan Curup Utara .....	29
Gambar 7.2. Luas Panen dan Produksi Padi Sawah di Kecamatan Curup Utara .....	29

<http://rejanglebongkab.bps.go.id>

---

## I. GEOGRAFI

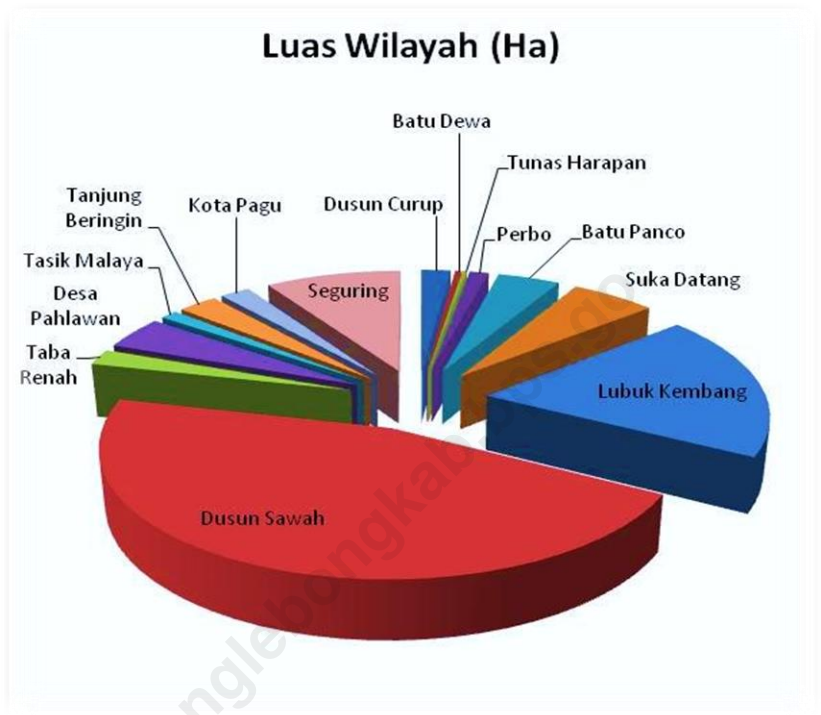
### a. Batas Wilayah

Wilayah Kecamatan Curup Utara berbatasan dengan :

Sebelah Utara	: Kecamatan Bermani Ulu Raya
Sebelah Timur	: Kecamatan Selupu Rejang dan Kecamatan Curup Timur
Sebelah Selatan	: Kecamatan Curup dan Kecamatan Curup Timur
Sebelah Barat	: Kecamatan Bermani Ulu Raya

### b. Luas Wilayah

Luas Kecamatan Curup Utara adalah 5.918 Hektar, atau 3,90% dari luas kabupaten Rejang Lebong 151.576 Hektar.



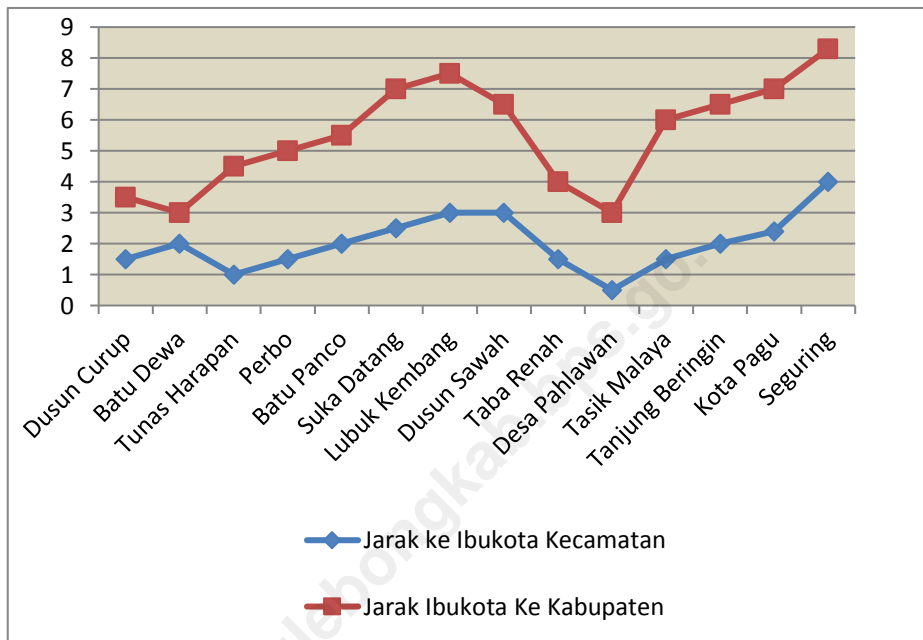
**Gambar 1.1.**  
**Luas Wilayah Desa/Kelurahan di Kecamatan Curup Utara**  
**2016**

Wilayah terluas di Kecamatan Curup Utara adalah Dusun Sawah dengan luas wilayah 2.707 Hektar atau 45,74%. Dan terluas kedua Desa Lubuk Kembang dengan luas wilayah 1.128 Hektar atau 19,06%.

**Tabel 1.1. Luas Wilayah Menurut Kelurahan/Desa diKecamatan Curup Utara Tahun 2016**

No	Desa/Kelurahan	Luas Wilayah	
		Hektar	%
(1)	(2)	(3)	(4)
1	Dusun Curup	117	1,98
2	Batu Dewa	23	0,39
3	Tunas Harapan	18	0,30
4	Perbo	76	1,28
5	Batu Panco	248	4,19
6	Suka Datang	338	5,71
7	Lubuk Kembang	1.128	19,06
8	Dusun Sawah	2.707	45,74
9	Taba Renah	122	2,06
10	Desa Pahlawan	253	4,28
11	Tasik Malaya	69	1,17
12	Tanjung Beringin	158	2,67
13	Kota Pagu	120	2,03
14	Seguring	541	9,14
Jumlah		5.918	100

Sumber : PODES



**Gambar 2.1.**  
**Jarak Desa/Kelurahan di Kecamatan Curup Utara 2016**

Dari gambar 1.1. di atas, tergambar bahwa Seguring adalah Desa yang letaknya paling jauh dari Ibukota kecamatan yaitu 4 Km dan juga paling jauh dari Ibukota Kabupaten yaitu 8,3 Km.

Desa dengan jarak paling dekat ke Ibukota Kecamatan adalah Desa Pahlawan, yaitu 0,5 Km. Dan Desa dengan jarak paling dekat ke Ibukota Kabupaten adalah Batu Dewa, yaitu 3 Km.

**Tabel 1.2. Jarak ke Ibukota Kecamatan dan Ibukota Kabupaten Menurut Kelurahan/Desa di Kecamatan Curup Utara Tahun 2016**

No	Desa/Kelurahan	Jarak ke Ibukota (Km)	
		Kecamatan	Kabupaten
(1)	(2)	(3)	(4)
1	Dusun Curup	1,5	3,5
2	Batu Dewa	2	3
3	Tunas Harapan	1	4,5
4	Perbo	1,5	5
5	Batu Panco	2	5,5
6	Suka Datang	2,5	7
7	Lubuk Kembang	3	7,5
8	Dusun Sawah	3	6,5
9	Taba Renah	1,5	4
10	Desa Pahlawan	0,5	3
11	Tasik Malaya	1,5	6
12	Tanjung Beringin	2	6,5
13	Kota Pagu	2,4	7
14	Seguring	4	8,3



**Tabel 1.3. Luas Wilayah Kecamatan Curup Utara Menurut Klasifikasi Ketinggian dari Permukaan Air Laut Tahun 2016**

Ketinggian (m dpl)	Luas (Ha)	%
(1)	(2)	(3)
0 s/d 100	0	0
100 s/d 500	0	0
500 s/d 1.000	1.889	31,92
> 1.000	4.029	68,08
Jumlah	5.918	100

**Sumber : BPN Kabupaten Rejang Lebong**

**Tabel 1.4. Luas Wilayah Kecamatan Curup Utara Menurut Kemiringan Tanah (derajat) Tahun 2016**

Kemiringan (°)	Luas (Ha)	%
(1)	(2)	(3)
0 s/d 2	342	5,78
2 s/d 15	531	8,97
15 s/d 40	406	6,86
> 40	4.639	78,39
Jumlah	5.918	100

**Sumber : BPN Kabupaten Rejang Lebong**

**Tabel 1.5. Luas Wilayah Kecamatan Curup Utara Menurut Tekstur Tanah Tahun 2016**

<b>Tekstur Tanah</b>	<b>Luas (Ha)</b>	<b>%</b>
<b>(1)</b>	<b>(2)</b>	<b>(3)</b>
Halus	2.289	38,67
Sedang	3.181	53,75
Kasar	448	7,58
Jumlah	5.918	100

**Sumber : BPN Kabupaten Rejang Lebong**

---

## BAB II. PEMERINTAHAN

**Tabel 2.1.** Jumlah Wilayah Administrasi Menurut Status Pemerintahan di Kecamatan Curup Utara Tahun 2016

<b>NO</b>	<b>Status Pemerintahan</b>	<b>Jumlah</b>
<b>(1)</b>	<b>(2)</b>	<b>(3)</b>
1	Desa	12
2	Kelurahan	2
3	Nagari	-
4	BPD	14

---

**Sumber :** Podes

**Tabel 2.2. Jumlah Desa/Kelurahan Menurut klasifikasinya di Kecamatan Curup Utara Tahun 2016**

<b>N0</b>	<b>Klasifikasi</b>	<b>Jumlah</b>
<b>(1)</b>	<b>(2)</b>	<b>(3)</b>
1	Swadaya	0
2	Swakarya	0
3	Swasembada	14
<b>Jumlah</b>		<b>14</b>

**Sumber :** *Badan Pemberdayaan Masyarakat dan Pemerintahan Desa Kabupaten Rejang Lebong*

**Tabel 2.3. Jumlah LKMD/LMD Menurut Kategorinya di Kecamatan Curup Utara Tahun 2016**

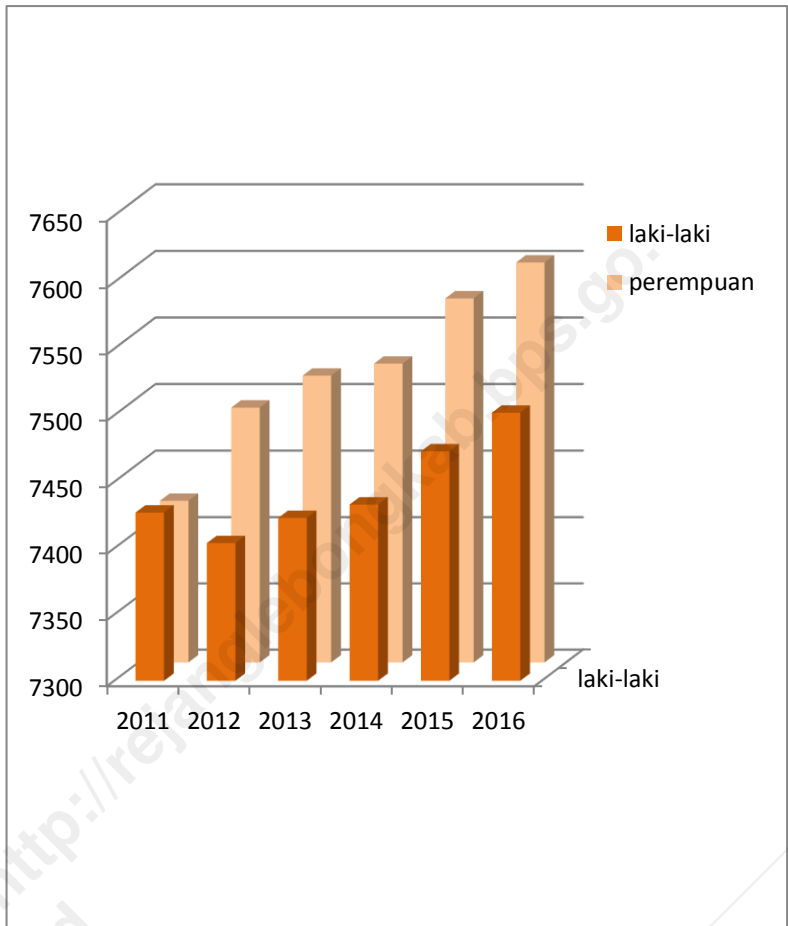
<b>N0</b>	<b>Kategori LKMD/LMD</b>	<b>Jumlah</b>
<b>(1)</b>	<b>(2)</b>	<b>(3)</b>
1	I	0
2	II	4
3	III	10
Jumlah		14

**Sumber :** *Badan Pemberdayaan Masyarakat dan Pemerintahan Desa Kabupaten Rejang Lebong*

### BAB III. PENDUDUK

**Tabel 3.1. Jumlah Penduduk Menurut Jenis Kelamin dan Sex Ratio Di kecamatan Curup Utara Tahun 2011 s/d 2016**

Tahun	Jumlah Penduduk			Sex ratio
	Lk	Pr	Jumlah	
(1)	(2)	(3)	(4)	(5)
2011	7 427	7 422	14 849	100,01
2012	7 404	7 492	14 896	98,82
2013	7 423	7 516	14 939	98,76
2014	7 433	7 525	14 958	98,78
2015	7 473	7 574	15 047	98,7
2016	7 502	7 601	15 103	98,7



**Gambar 3.1.**  
**Grafik Jumlah Penduduk Laki-laki dan Perempuan**  
**di Kecamatan Curup Utara Tahun 2011 s/d 2016**



---

#### BAB IV. PENDIDIKAN

**Tabel 4.1. Jumlah Sekolah, Murid, Guru dan Rasio Murid-Guru Sekolah Dasar (SD) di Kecamatan Curup Utara Tahun 2016**

<b>(Buah)</b>	
<b>Uraian</b>	<b>Jumlah</b>
(1)	(2)
Sekolah	8
Murid	1374
Guru	93
Rasio Murid-Guru	15

---

*Sumber : Dinas Pendidikan Kabupaten Rejang Lebong*

**Tabel 4.2. Jumlah Sekolah, Murid, Guru dan Rasio Murid-Guru Sekolah Menengah Pertama di Kecamatan Curup Utara Tahun 2016**

<b>(Orang)</b>	
<b>Uraian</b>	<b>Jumlah</b>
(1)	(2)
Sekolah	2
Murid	889
Guru	59
Rasio Murid-Guru	15

*Sumber : Dinas Pendidikan Kabupaten Rejang Lebong*

**Tabel 4.3. Jumlah Sekolah, Murid, Guru dan Rasio Murid-Guru Sekolah Menengah Atas di Kecamatan Curup Utara Tahun 2016**

<b>(Orang)</b>	
<b>Uraian</b>	<b>Jumlah</b>
(1)	(2)
Sekolah	1
Murid	604
Guru	41
Rasio Murid-Guru	15

**Sumber : Dinas Pendidikan Kabupaten Rejang Lebong**

---

## BAB V. KESEHATAN

**Tabel 5.1. Jumlah Fasilitas Kesehatan Menurut Jenisnya di Kecamatan Curup Utara Tahun 2016**

<b>NO</b>	<b>Jenis</b>	<b>Jumlah</b>
<b>(1)</b>	<b>(2)</b>	<b>(3)</b>
1	Puskesmas	1
2	Posyandu	11
3	Klinik/Balai Kesehatan	1
4	Polindes	8

---

**Sumber :Dinas Kesehatan Kabupaten Rejang Lebong**

**Tabel 5.2. Jumlah Tenaga Kesehatan Puskesmas Tunas Harapan di Kecamatan Curup Utara Tahun 2016**

<b>N0</b>	<b>Tenaga Kesehatan</b>	<b>Jumlah</b>
<b>(1)</b>	<b>(2)</b>	<b>(3)</b>
1	Dokter Spesialis	-
2	Dokter Umum	1
3	Dokter Gigi	1
4	Tenaga Medis	1
5	Tenaga Keperawatan	5
6	Tenaga Kebidanan	19
7	Tenaga Kefarmasian	1
8	Tenaga Kesehatan Lainnya	7
Jumlah		35

**Sumber :Dinas Kesehatan Kabupaten Rejang Lebong**

**Tabel 5.3. Jumlah Klinik Keluarga Berencana (KKB) dan Pos Pelayanan Keluarga Berencana Desa (PPKD) di Kecamatan Curup Utara Tahun 2016**

<b>N0</b>	<b>Tenaga Kesehatan</b>	<b>Jumlah</b>
<b>(1)</b>	<b>(2)</b>	<b>(3)</b>
1	Posyandu	15
2	Sub PPKB	66
3	PPKB	14
4	Klinik	2
5	Tenaga Keperawatan	5
<b>Jumlah</b>		<b>102</b>

*Sumber : BKKBD Kabupaten Rejang Lebong*

**Tabel 5.4. Jumlah Balita yang Pernah Mendapat Imunisasi Menurut Jenis Imunisasi Di Puskesmas Kecamatan Curup Utara Tahun 2016**

**(orang)**

Imunisasi	Jumlah
(1)	(2)
BCG	225
DPT 1	221
DPT 2	225
DPT 3	209
Campak	200
Polio 1	225
Polio 2	220
Polio 3	225
Polio 4	209
Hepatitis B	211

**Sumber : Dinas Kesehatan Kabupaten Rejang Lebong**

**Tabel 5.5. Jumlah Akseptor Aktif Menurut Alat Kontrasepsi yang Digunakan di Kecamatan Curup Utara Tahun 2016**

<b>N0</b>	<b>Alat Kontrasepsi</b>	<b>Jumlah</b>
<b>(1)</b>	<b>(2)</b>	<b>(3)</b>
1	IUD	32
2	MOP	18
3	MOW	16
4	Implant	391
5	Suntik	893
6	Pil	247
7	Kondom	25
Jumlah		1 622

**Sumber : BKKBD Kabupaten Rejang Lebong**



**Tabel 5.6. Banyaknya Pasangan Usia Subur di Kecamatan Curup Utara Tahun 2010 - 2016**

<b>NO</b>	<b>Tahun</b>	<b>Jumlah</b>
<b>(1)</b>	<b>(2)</b>	<b>(3)</b>
1	2010	2 935
2	2011	3 085
3	2012	3 107
4	2013	3 341
5	2014	3 355
6	2015	3 389
7	2016	2 600

*Sumber : BPP dan KB Kabupaten Rejang Lebong*

## BABA VI. AGAMA

**Tabel 6.1. Persentase Penduduk di Kec. Curup Utara dan Agama yang Dianut di Kabupaten Rejang Lebong Tahun 2016**

(%)

Agama	Jumlah
(1)	(2)
Islam	4,416
Katolik	-
Kristen lainnya	0,005
Hindu	-
Budha	-

*Sumber : Kantor Kementerian Agama Kabupaten Rejang Lebong*

**Tabel 6.2. Banyaknya Rumah Ibadah Menurut Jenisnya di Kec. Curup Utara Tahun 2016**

**(Buah)**

Desa/Kelurahan	Rumah Ibadah			
	Masjid	Surau	Gereja	Lainnya
(1)	(2)	(3)	(4)	(5)
Dusun Curup	3	1	-	-
Batu Dewa	1	-	-	-
Tunas Harapan	1	2	-	-
Perbo	1	1	-	-
Batu Panco	1	-	-	-
Suka Datang	2	-	-	-
Lubuk Kembang	3	-	-	-
Dusun Sawah	1	2	-	-
Taba Renah	2	-	-	-
Desa Pahlawan	1	2	-	-
Tasik Malaya	2	2	-	-
Tanjung Beringin	1	-	-	-
Kota Pagu	2	-	-	-
Seguring	1	-	-	-

**Tabel 6.3. Banyaknya Jamaah Haji Menurut Jenis Kelamin Di Kecamatan Curup Utara Tahun 2010 s/d 2016**

**(Orang)**

Tahun	Laki-laki	Perempuan	Jumlah
(1)	(2)	(3)	(4)
2010	9	10	19
2011	5	7	12
2012	5	11	16
2013	2	2	4
2014	5	7	12
2015	5	7	12
2016	6	10	16

**Sumber : Kantor Kementerian Agama Kabupaten Rejang Lebong**

**Tabel 6.4. Banyaknya Kasus Talaq dan Cerai Di Kecamatan Curup Utara Tahun 2013 s/d 2016**

	(Kasus)			
Kasus	2013	2014	2015	2016
(1)	(3)	(4)	(5)	(5)
Talaq	6	9	4	12
Cerai	23	25	33	29
Jumlah	29	34	37	41

*Sumber : Kantor Pengadilan Agama Curup Kelas I B*

---

## BAB VII. PERTANIAN

**Tabel 7.1. Luas Panen dan Produksi Padi Ladang Di Kecamatan Curup Utara Tahun 2012 s/d 2015**

<b>NO</b>	<b>Tahun</b>	<b>Luas Panen (Ha)</b>	<b>Produksi (Ton)</b>
<b>(1)</b>	<b>(2)</b>	<b>(3)</b>	<b>(4)</b>
1	2012	185	440
2	2013	81	186
3	2014	245	405
4	2015	143	315

---

**Sumber : Dinas Pertanian Kabupaten Rejang Lebong**

\*Data tahun 2016 tidak dirilis

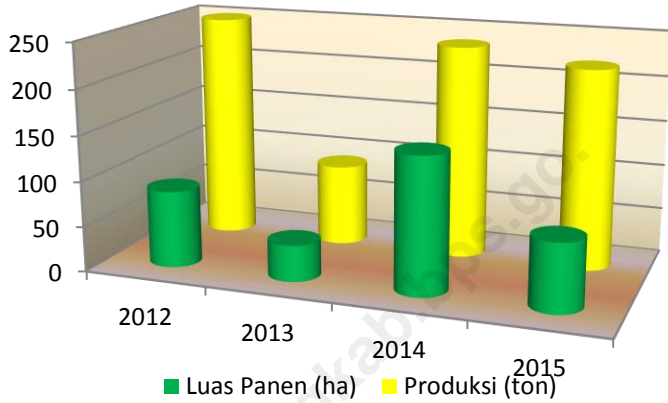
**Tabel 7.2. Luas Panen dan Produksi Padi Sawah di Kecamatan Curup Utara Tahun 2012 s/d 2015**

<b>N0</b>	<b>Tahun</b>	<b>Luas Panen (Ha)</b>	<b>Produksi (Ton)</b>
<b>(1)</b>	<b>(2)</b>	<b>(3)</b>	<b>(4)</b>
1	2012	4 674	22 126
2	2013	2 833	14 023
3	2014	2 561	12 831
4	2015	3 053	15 242

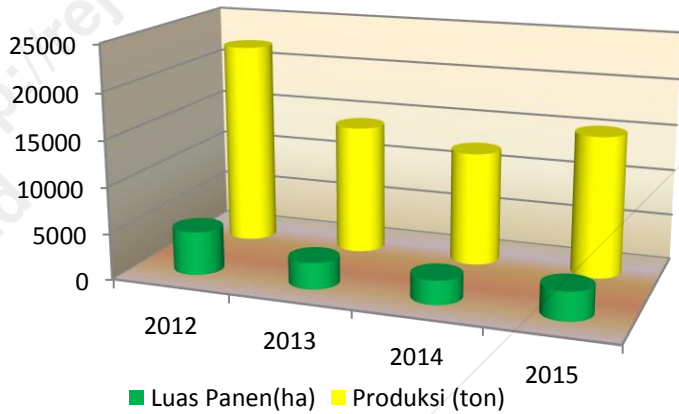
**Sumber : Dinas Pertanian Kabupaten Rejang Lebong**

\*Data tahun 2016 tidak dirilis

**Gambar 7.1.**  
**Luas Panen dan Produksi Padi Ladang**  
**di Kecamatan Curup Utara**



**Gambar 7.2.**  
**Luas Panen dan Produksi Padi Sawah**  
**di Kecamatan Curup Utara**





**Tabel 7.3. Luas Panen dan Produksi Palawija Menurut Jenisnya di Kecamatan Curup Utara Tahun 2015**

<b>NO</b>	<b>Tanaman</b>	<b>Luas Panen (Ha)</b>	<b>Produksi (Ton)</b>
(1)	(2)	(3)	(4)
1	Jagung	892	4 497
2	Ubi Kayu	236	1 875
3	Ubi Jalar	167	1 654
4	Kacang Tanah	243	257
5	Kedelai	138	146
6	Kacang Hijau	-	-

**Sumber : Dinas Pertanian Kabupaten Rejang Lebong**

\*Data tahun 2016 tidak dirilis

**Tabel 7.4. Luas Panen dan Produksi Sayuran Menurut Jenisnya di Kecamatan Curup Utara Tahun 2015**

<b>NO</b>	<b>Tanaman</b>	<b>Luas Panen (Ha)</b>	<b>Produksi (Ton)</b>
(1)	(2)	(3)	(4)
1	cabai	235	13 143
2	Kubis	180	65 408
3	Petsai	150	22 317
4	Kentang	-	-
5	Bawang Merah	-	-

**Sumber : Dinas Pertanian Kabupaten Rejang lebong**

\*Data tahun 2016 tidak dirilis

**Tabel 7.5. Banyaknya Ternak di Kecamatan Curup Utara Tahun 2016**

<b>N0</b>	<b>Tanaman</b>	<b>Jumlah</b>
<b>(1)</b>	<b>(2)</b>	<b>(3)</b>
1	Sapi Potong	461
2	Sapi Perah	-
3	Kerbau	123
4	Kambing	947
5	Domba	-
6	Kuda	-
7	Ayam Buras	1 252
8	Ayam Petelur	-
9	Ayam pedaging	4 000
10	Itik	467
11	Kelinci	-

**Sumber : Dinas Pertanian Kabupaten Rejang Lebong**

---

## BAB VII. PARIWISATA

**Tabel 8.1. Jarak Lokasi Objek Wisata dari Ibukota Kecamatan**

Obyek Wisata	Jarak (m)
(1)	(2)
Danau Bemani	100
Water Boom	150
Monumen Perjuangan	500

*Sumber : Dinas Kebudayaan dan Pariwisata Kab. Rejang Lebong*

---

## BAB IX. KOPERASI

**Tabel 9.1. Banyaknya Koperasi Menurut Jenisnya di Kecamatan Curup Utara Tahun 2015**

No	NKD	Jumlah
(1)	(2)	(3)
1	KUD	1
2	KSU	1
3	KPN	3
4	KSP	1
5	Lainnya	3

---

*Sumber : Dinas Koperasi dan UKM Kabupaten Rejang Lebong*

**Tabel 9.2. Banyaknya Anggota Koperasi Menurut Jenisnya di Kecamatan Curup Utara Tahun 2015**

<b>No</b>	<b>NKD</b>	<b>Jumlah</b>
<b>(1)</b>	<b>(2)</b>	<b>(3)</b>
1	KUD	104
2	KSU	28
3	KPN	156
4	KSP	21
5	Lainnya	76

**Sumber : Dinas Koperasi dan UKM Kabupaten Rejang Lebong**

---

## BAB X. LAINNYA

**Tabel 10.1. Pokok Ketetapan dan Realisasi  
Penerimaan PBB di Kecamatan Curup  
Utara Tahun 2015 s/d 2016**

Tahun	Pokok Ketetapan		Realisasi	
	(WP)	(Rp)	(WP)	(Rp)
2015	5 028	55 745 480	4 276	44 637 173
2016	5 184	113 925 374	3 868	83 032 753

Sumber: Dinas Pendapatan Daerah Kab. Rejang Lebong

# DATA MENCERDASKAN AN BANGSA



**BADAN PUSAT STATISTIK  
KABUPATEN REJANG LEBONG**

*Jln. S. Sukowati No.36 Curup Bengkulu 39114*

*Telp.(0732) 21153Faks. (0732) 24588*

Website : [rejanglebongkab.bps.go.id](http://rejanglebongkab.bps.go.id)

Email : [bps1702@bps.go.id](mailto:bps1702@bps.go.id)