

10.0402.1433

LABEL SEMENTARA
SENSUS BARANG 2014

Ruang	ID	Lokasi	Petugas
B2309	121.0401.0754-1	CB 12	FAP

TELEFON : 33080.050

KATALOG.BPS = 1403.3308 ...050

K
D
A



KECAMATAN
KABUPATEN MAGELANG

SRUMBUNG

315.598
Kec.
Ind.
BPS Badan Pusat Statistik

DALAM ANGKA
TAHUN 2000

BPS BADAN PUSAT STATISTIK KABUPATEN MAGELANG
Jl. Letnan Tukiyat No. 4 Telp. (0293) 788143 Kota Mungkid 56511
E-Mail : bps3308@magelang.wasantara.net.id

BPS BADAN PUSAT STATISTIK KABUPATEN MAGELANG

12/10/2001

KATALOG.BPS = 1403.3308 050



KECAMATAN SRUMBUNG
KABUPATEN MAGELANG

IS. PUST	10 0402 1433
M F .. :	5079
MILIKI UPT. PERPUSTAKAAN & DOK. STAT. BPS - JAKARTA	

DALAM ANGKA
TAHUN 2000

DAFTAR ISI

Sambutan Camat	i
Kata Pengantar	ii
Peta Kabupaten Magelang	iii
NOMOR TABEL	iv - viii
DAFTAR ISI	ix
BAB I. GEOGRAFI	1 - 10
BAB II. PEMERINTAHAN	11 - 19
BAB III. PENDUDUK & ANGKATAN TENAGA KERJA	20 - 34
BAB IV. SOSIAL	35 - 48
BAB V. PERTANIAN	49 - 50
BAB VI. PERHUBUNGAN	51 - 52

CAMAT SRUMBUNG

SAMBUTAN

Asalamu'alaikum Wr. Wb.

Dengan memanjatkan puji dan syukur kehadiran Tuhan Yang Maha Esa, kami sambut gembira penerbitan buku " *KECAMATAN SRUMBUNG DALAM ANGKA* ".

Guna mendukung pelaksanaan Otonomi Daerah , penyediaan data sampai wilayah terkecil menjadi kebutuhan yang sangat mendesak dan mutlak diperlukan. Untuk itu Kami berharap agar penganekaragaman data statistik sampai wilayah terkecil dapat ditingkatkan, baik dari segi jenis, kualitas data maupun ketepatan waktu penyajiannya.


Kepada semua Instansi / Dinas / Lembaga baik Pemerintah maupun Swasta di Kecamatan Srumbung yang telah membantu terwujudnya buku ini, kami sampaikan terima kasih.

Kami berharap agar kerjasama lebih ditingkatkan dalam penyusunan buku ini dan dapat dilanjutkan untuk masa yang akan datang.

Akhirnya , semoga publikasi ini dapat dimanfaatkan sebagai dasar perencanaan dan evaluasi pelaksanaan pembangunan yang berkesinambungan di wilayah ini.

Wassalamu'alaikum Wr. Wb.

Srumbung , Juli 2001
Camat Srumbung



KAMSUDI SETIJANTO, BA
NIP . 500 047 427

KATA PENGANTAR

KECAMATAN SRUMBUNG DALAM ANGKA adalah publikasi tahunan yang diterbitkan oleh Mantri Statistik. Publikasi ini menyajikan data secara komprehensif dari berbagai bidang. Buku ini dimaksudkan untuk memberi gambaran tentang keadaan geografi, ciri-ciri dan keadaan sosial ekonomi penduduk tingkat kecamatan.

Publikasi tahun 2000 merupakan lanjutan publikasi tahun sebelumnya, memuat beberapa perubahan dan perbaikan, penambahan dan penyederhanaan tabel-tabel. Dalam semua tabel telah diusahakan untuk dapat menyajikan data tahun terakhir. Jika data tahun terakhir belum tersedia, maka disajikan data tahun sebelumnya.

Kami menyadari bahwa publikasi ini dapat terwujud berkat kerjasama dan partisipasi yang baik dari berbagai pihak.


Oleh karenanya kami ucapkan terima kasih kepada :

1. Yth. Kepala Badan Pusat Statistik Kab. Magelang.
2. Yth. Camat Srumbung beserta jajarannya.
3. Yth. Kepala Instansi /Dinas / Lembaga / Badan baik Pemerintah maupun Swasta.
4. Yth. Kepala Desa beserta jajarannya.

Publikasi ini masih banyak kekurangannya, demi perbaikan dan penyempurnaan dimasa datang, tanggapan dan saran yang bersifat membangun sangat diharapkan.

Semoga publikasi ini dapat bermanfaat hendaknya

Srumbung, Juli 2001
Mantri Statistik
Kecamatan Srumbung


MARSANDI
NIP. 840003031

NOMOR TABEL

	Halaman
I. GEOGRAFI	
----- Peta Kecamatan Srumbung	1
----- Batas-batas Kecamatan Srumbung	2
I.1. Luas Wilayah Menurut Penggunaan Tanah Dirinci Menurut Desa di Kecamatan Srumbung Keadaan Akhir Tahun 2000	3 - 6
I.2. Banyaknya Curah Hujan di Kecamatan Srumbung Dirinci Menurut Bulan, Tahun 1998-2000	7
I.3. Banyaknya Hari Hujan di Kecamatan Srumbung Dirinci Menurut Bulan, Tahun 1998-2000	8
----- Grafik Banyaknya Curah Hujan di Kecamatan Srumbung Dirinci Menurut Bulan, Tahun 1998-2000	9
----- Grafik Banyaknya Hari Hujan di Kecamatan Srumbung Dirinci Menurut Bulan, Tahun 1998-2000	10
II. PEMERINTAHAN	
II.1. Nama Kepala Desa dan Sekretaris Desa di Kecamatan Srumbung Tahun 2000	11
II.2. Banyaknya Dusun, RW, RT, Menurut Desa di Kecamatan Srumbung Keadaan Akhir Tahun 2000	12
II. 3. Klasifikasi Desa di Kecamatan Srumbung Keadaan Akhir Tahun 2000	13

NOMOR TABEL

	Halaman
II. 4. Banyaknya Desa Tertinggal / Tidak Tertinggal Dan Score di Kecamatan Srumbung Akhir Tahun 2000	14
II. 5. Banyaknya Wilayah Cacah (Wilcah) Menurut Desa di Kecamatan Srumbung Tahun 2000	15
II. 6. Banyaknya Blok Sensus Dalam Pemetaan Sensus Penduduk Tahun 2000 Menurut Desa di Wilayah Kecamatan Srumbung	16
II. 7. Luas Tanah Bengkok Pamong Desa Menurut Desa di Kecamatan Srumbung Tahun 2000	17
II. 8. Luas Tanah Kas Desa Menurut Desa di Kecamatan Srumbung Tahun 2000	18
II. 9. Banyaknya Balai Desa dan Kantor Desa di Kecamatan Srumbung pada Akhir Tahun 2000	19
 III. PENDUDUK & ANGKATAN TENAGA KERJA	
III. 1. Perkembangan Jumlah Penduduk Kecamatan Srumbung Mulai Tahun 1990-2000	20
III. 2. Banyaknya Penduduk Menurut Jenis Kelamin, Dewasa, Anak-anak, Pada Akhir 2000	21
III. 3. Jumlah Penduduk Menurut Desa dan Jenis Kelamin di Kecamatan Srumbung pada Akhir 2000	22
III. 4. Banyaknya Penduduk WNA Tiap Desa di Kecamatan Srumbung Dirinci Menurut Kewarganegaraan dan Jenis Kelamin Tahun 2000	23

NOMOR TABEL

	Halaman
III. 5. Luas Daerah, Banyaknya Penduduk Tiap Desa dan Rata-rata Penduduk tiap Rumah Tangga Keadaan Akhir Tahun 2000	24
III.6. Jumlah Penduduk, Rumah Tangga, tiap Desa dan Rata-rata Penduduk tiap Rumah Tangga Keadaan Akhir Tahun 2000	25
III. 7. Sex Ratio Penduduk di Tiap Desa di Kecamatan Srumbung.Akhir Tahun 2000	26
III. 8. Mutasi Penduduk di Tiap Desa di Kecamatan Srumbung Selama Tahun 2000	27
III. 9. Jumlah Penduduk di Kecamatan Srumbung Dirinci Menurut Kelompok Umur dan Jenis Kelamin pada Akhir Tahun 2000	28
III. 10. Banyaknya Penduduk Dirinci Menurut Desa, Kelompok Umur dan Jenis Kelamin di Kecamatan Srumbung pada Akhir Tahun 2000	29 - 31
III. 11. Banyaknya Penduduk Berumur 5 Tahun Keatas Dirinci Tiap Desa dan Tingkat Pendidikan di Kecamatan Srumbung pada Akhir Tahun 2000	32
III. 12. Banyaknya Penduduk Berumur 10 (sepuluh) Tahun Keatas Menurut Mata Pencaharian Pada Akhir Tahun 2000	33 - 34
 IV. SOSIAL	
IV. 1. Banyaknya Penduduk Menurut Pemeluk Agama di Kecamatan Srumbung.Dirinci Per Desa Akhir Tahun 2000	35

NOMOR TABEL

	Halaman
IV. 2. Banyaknya Tempat Ibadah di Kecamatan Srumbung Menurut Desa pada Akhir Tahun 2000	36
IV. 3. Banyaknya Nikah, Talak, Cerai, dan Rujuk di Kecamatan Srumbung Dirinci Per Desa Selama Tahun 2000	37
IV. 4. Banyaknya Rumah Penduduk Menurut Jenis Dinding di Kecamatan Srumbung pada Pada Akhir 2000	38
IV. 5. Banyaknya Sekolah, Murid, dan Guru Menurut Jenis Sekolah, tiap Desa pada Akhir Tahun 2000	39 - 42
IV. 6. Keadaan PUS, Peserta KB Aktif, di Kecamatan Srumbung Dirinci Tiap Desa pada Akhir Tahun 2000	43
IV. 7. Banyaknya Dokter, Tenaga Medis, Dukun Bayi di Kecamatan Srumbung Dirinci Per Desa Keadaan Akhir Tahun 2000	44
IV. 8. Banyaknya Anggota Tabulin di Kecamatan Srumbung Dirinci Menurut Desa sampai dengan Akhir Tahun 2000	45
IV. 9. Jumlah Dana Tabulin Yang Sudah Masuk di Kecamatan Srumbung sampai dengan Akhir Tahun 2000	46 - 47
IV. 10. Jumlah Pasar, Toko, Kios, Warung Makan Dirinci Menurut Desa di Kecamatan Srumbung Pada Akhir Tahun 2000	48

NOMOR TABEL

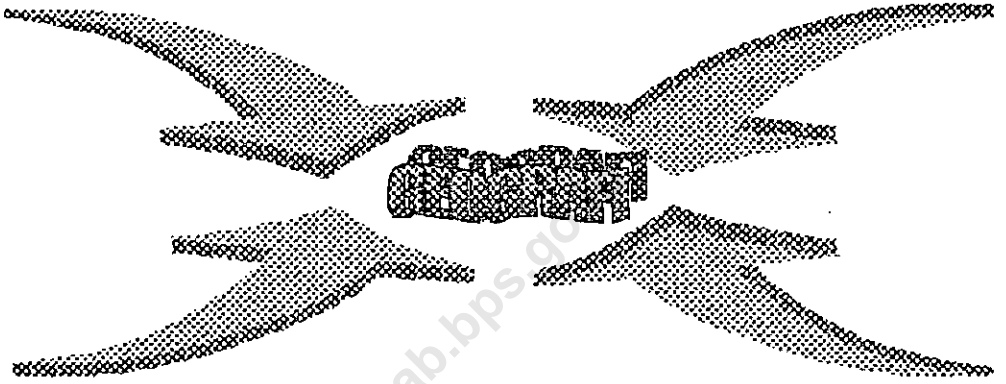
Halaman

V. PERTANIAN

- | | | |
|-------|--|----|
| V. 1. | Banyaknya Ternak Besar, dan Ternak Kecil di Kecamatan Srumbung Dirinci Per Desa Keadaan Akhir Tahun 2000 | 49 |
| V. 2. | Banyaknya Unggas di Kecamatan Srumbung Dirinci Per Desa pada Akhir Tahun 2000 | 50 |

VI. PERHUBUNGAN

- | | | |
|--------|--|----|
| VI. 1. | Banyaknya Sarana Angkutan Darat dan Jenis Kendaraan Bermotor Menurut Desa di Kecamatan Srumbung Akhir Tahun 2000 | 51 |
| VI. 2. | Banyaknya Pesawat Radio, TV, dan Telepon di Kecamatan Srumbung Pada Akhir 2000 | 52 |

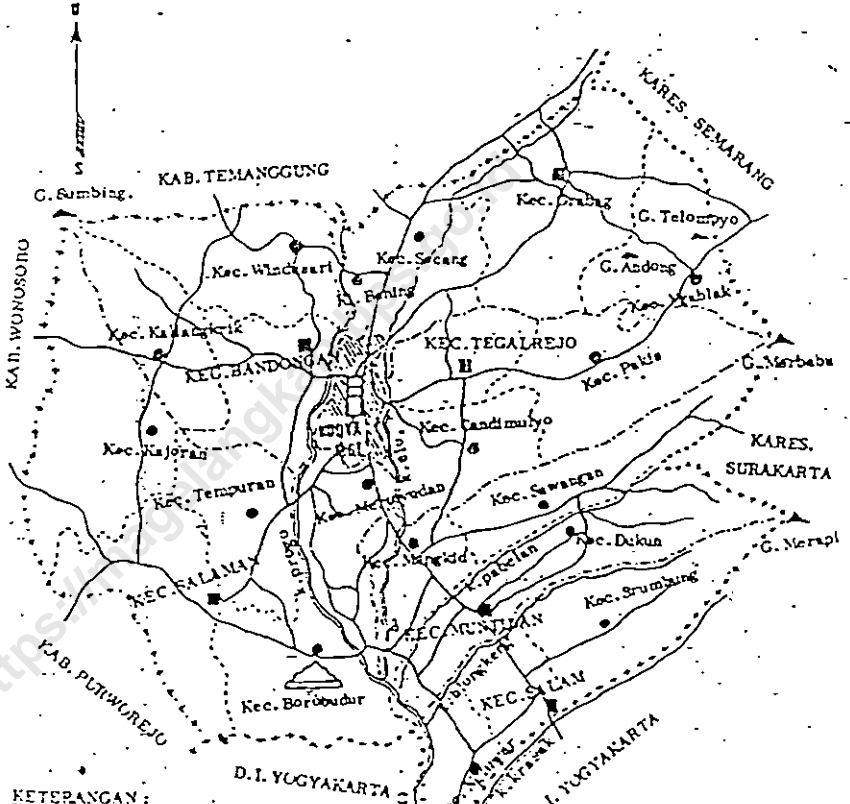


<https://magelangkab.bps.go.id>

PETA KABUPATEN MAGELANG

PENERBITAN DAERAH KAB. DAERAH
MAGELANG

SKALA 1 : 250.000

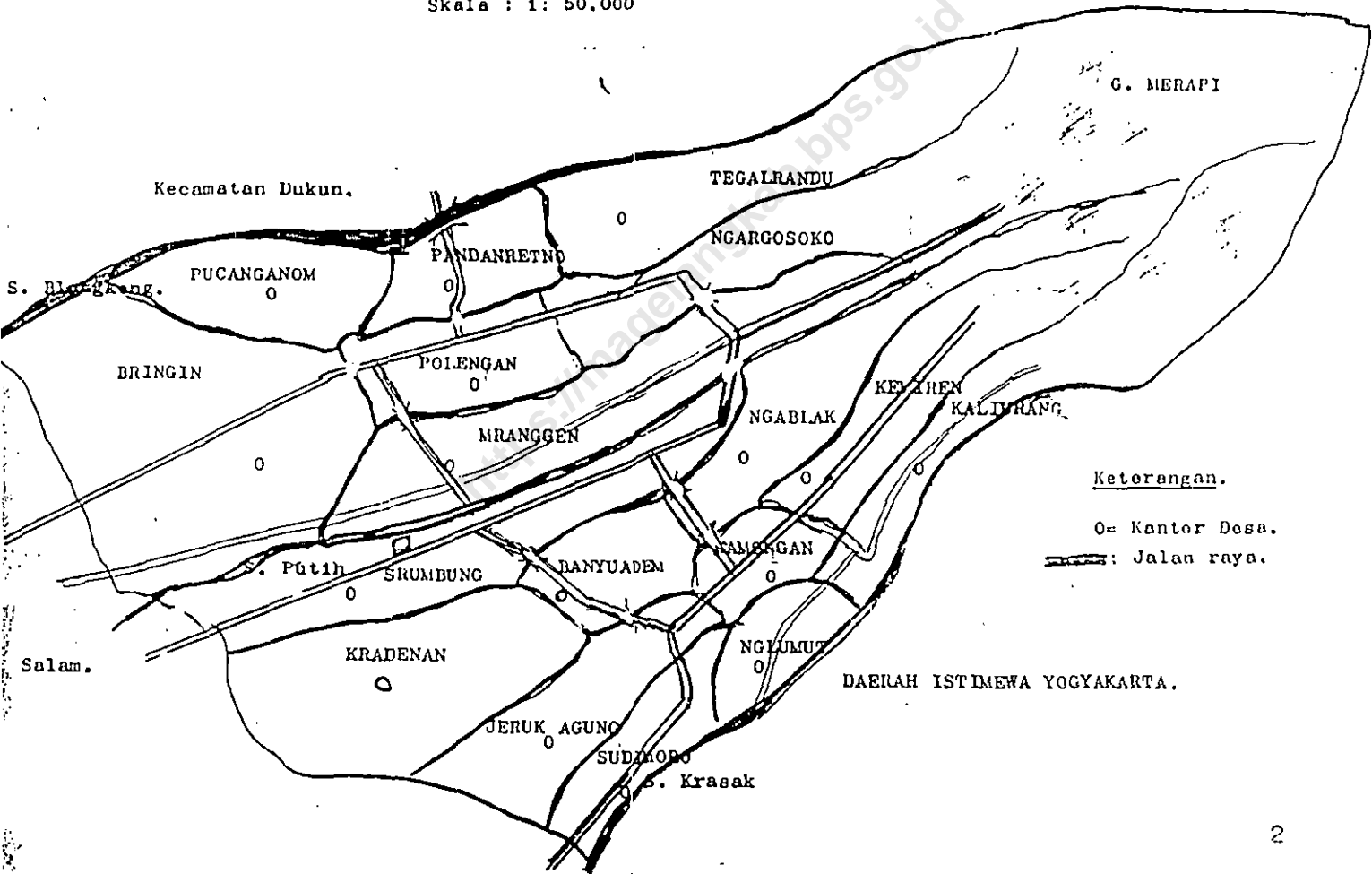


KETERANGAN :

- +++++ : Batas Karesidenan.
- +++ : Batas Kabupaten.
- : Batas Kawedanan.
- : Batas Kecamatan.
- : Jl. Propinsi.
- : Jl. Kabupaten.
- : Dukota Kawedanan.
- : Dukota Kecamatan.
- : Dukota Kabupaten.
- ~ : Sungai.
- ▲ : Gunung.

PETA KECAMATAN SRUMBUNG.

Skala : 1 : 50.000



BATAS - BATAS WILAYAH KECAMATAN SRUMBUNG

Adapun wilayah kecamatan Srumbung terletak di sebelah timur dari wilayah Kabupaten Magelang.

Keberadaan wilayah Srumbung tersebut dibatasi oleh :

1. Sebelah Utara dibatasi Kecamatan Dukun
2. Sebelah Timur dibatasi Prop. D.I.Y
3. Sebelah Selatan dibatasi Kecamatan Salam dan Prop. D.I.Y
4. Sebelah Barat dibatasi Kecamatan Muntilan

Ketinggian Ibukota Kecamatan Srumbung dari permukaan laut kurang lebih : 501 M.

<https://magelangkab.bps.go.id>

**LUAS WILAYAH MENURUT PENGGUNAAN TANAH
DIRINCI MENURUT DESA DI KECAMATAN SRUMBUNG
KEADAN AKHIR TAHUN 2000**

Tabel : 1.1

No.	Desa	TANAH SAWAH			
		Irigasi Tehnis	Irigasi 1/2Tehnis	Seder- hana	Tadah Hujan
1	2	3	4	5	6
1.	Sudimoro	-	-	19	-
2.	Nglumut	-	-	-	-
3.	Kaliurang	-	-	18	9
4.	Kemiren	-	-	29	7
5.	Kamongan	-	-	9	-
6.	Jerukagung	-	-	76	-
7.	Kradenan	-	-	157	-
8.	Banyuadem	-	-	15	-
9.	Ngablak	-	-	31	-
10.	Srumbung	-	51	15	57
11.	Bringin	-	-	341	-
12.	Mranggen	-	-	91	-
13.	Ngargcsoko	-	-	70	17
14.	Polengar	-	-	109	-
15.	Pucanganom	117	-	-	-
16.	Pandanretro	-	-	38	-
17.	Tegalrandu	-	-	120	-
Jumlah		117	51	1.133	90

Sumber Data : Monografi Desa

**LUAS WILAYAH MENURUT PENGGUNAAN TANAH
DIRINCI MENURUT DESA DI KECAMATAN SRUMBUNG
KEADAN AKHIR TAHUN 2000**

Tabel : I.1 Lanjutan

No.	Desa	TANAH KERING		
		Pekarangan / Bangunan	Tegalan / Kebun	Padang Gembala
1	2	7	8	9
1.	Sudimoro	77	203	-
2.	Nglumut	25	84	-
3.	Kaliurang	107	242	-
4.	Kemiren	188	219	-
5.	Kamongan	29	130	-
6.	Jerukagung	58	87	-
7.	Kradenan	113	133	-
8.	Banyuadem	23	141	-
9.	Ngablak	38	212	-
10.	Srumbung	58	128	-
11.	Bringin	89	27	-
12.	Mranggen	64	241	-
13.	Ngargosoko	30	120	-
14.	Polengen	24	14	-
15.	Pucanganom	31	40	-
16.	Pandanretno	10	44	-
17.	Tegalrandu	23	15	-
Jumlah		987	2.080	-

Sumber Data : Monografi Desa

**LUAS WILAYAH MENURUT PENGGUNAAN TANAH
DIRINCI MENURUT DESA DI KECAMATAN SRUMBUNG
KEADAN AKHIR TAHUN 2000**

Tabel : I.1 Lanjutan

No.	Desa	TANAH KERING		
		Tambak / Kolam	Rawa	Hutan Negara
1	2	10	11	12
1.	Sudimoro	-	-	-
2.	Nglumut	-	-	-
3.	Kaliurang	-	-	128
4.	Kemiren	-	-	159
5.	Kamongan	-	-	-
6.	Jerukagung	-	-	-
7.	Kradenan	-	-	-
8.	Banyuadem	-	-	-
9.	Ngablak	-	-	66
10.	Srumbung	-	-	-
11.	Bringin	-	-	-
12.	Mranggen	-	-	-
13.	Ngargosoko	-	-	166
14.	Polengan	-	-	-
15.	Pucanganom	-	-	-
16.	Pandanretno	-	-	-
17.	Tegalrandu	-	-	137
Jumlah		-	-	653

Sumber Data : Monografi Desa

**LUAS WILAYAH MENURUT PENGGUNAAN TANAH
DIRINCI MENURUT DESA DI KECAMATAN TEGALREJO
KEADAN AKHIR TAHUN 2000**

Tabel : I.1 Lanjutan

No.	Desa	TANAH KERING		Jumlah Luas Wilayah
		Perkebunan Negara/Swasta	Lain-lain	
1	2	13	14	15
1.	Sudimoro	-	33,00	332,00
2.	Nglumut	-	22,00	131,00
3.	Kaliurang	-	4,00	508,00
4.	Kemiren	-	16,00	618,00
5.	Kamongan	-	10,00	173,00
6.	Jerukagung	-	9,00	230,00
7.	Kradenan	-	18,00	421,00
8.	Banyuadem	-	12,00	191,00
9.	Ngablak	-	15,00	362,00
10.	Srumbung	-	32,00	341,00
11.	Bringin	-	30,00	487,00
12.	Mranggen	-	21,00	417,00
13.	Ngargosoko	-	9,00	412,00
14.	Polengan	-	7,00	154,00
15.	Pucangancm	-	10,00	193,00
16.	Pandanretno	-	4,00	96,00
17.	Tegalrandu	-	4,00	299,00
Jumlah		-	256,00	5375,00

Sumber Data : Monografi Desa

**BANYAKNYA CURAH HUJAN DI KECAMATAN SRUMBUNG
DIRINCI MENURUT BULAN TAHUN 1998-2000**

Tabel : I.2

BULAN	Banyaknya Hari Hujan (mm)		
	1998	1999	2000
1	2	3	4
1. JANUARI	17	16	20
2. PEBRUARI	24	12	22
3. M A R E T	26	15	23
4. A P R I L	16	10	19
5. M E I	10	9	13
6. J U N I	17	1	5
7. J U L I	9	3	-
8. A G U S T U S	3	1	3
9. S E P T E M B E R	2	1	3
10. O K T O B E R	12	12	1
11. N O P E M B E R	12	19	18
12. D E S E M B E R	24	15	17
J U M L A H	172	114	144

Sumber Data : PPH Kecamatan

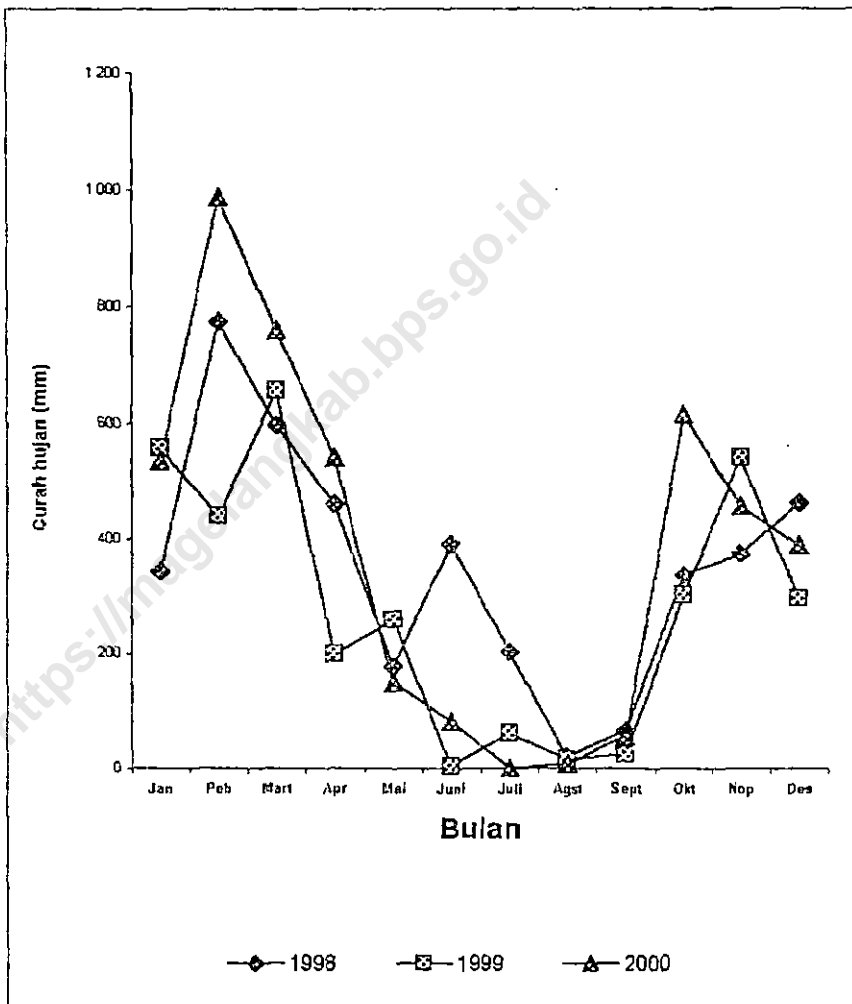
**BANYAKNYA HARI HUJAN DI KECAMATAN SRUMBUNG
DIRINCI MENURUT BULAN TAHUN 1998-2000**

Tabel : I.3

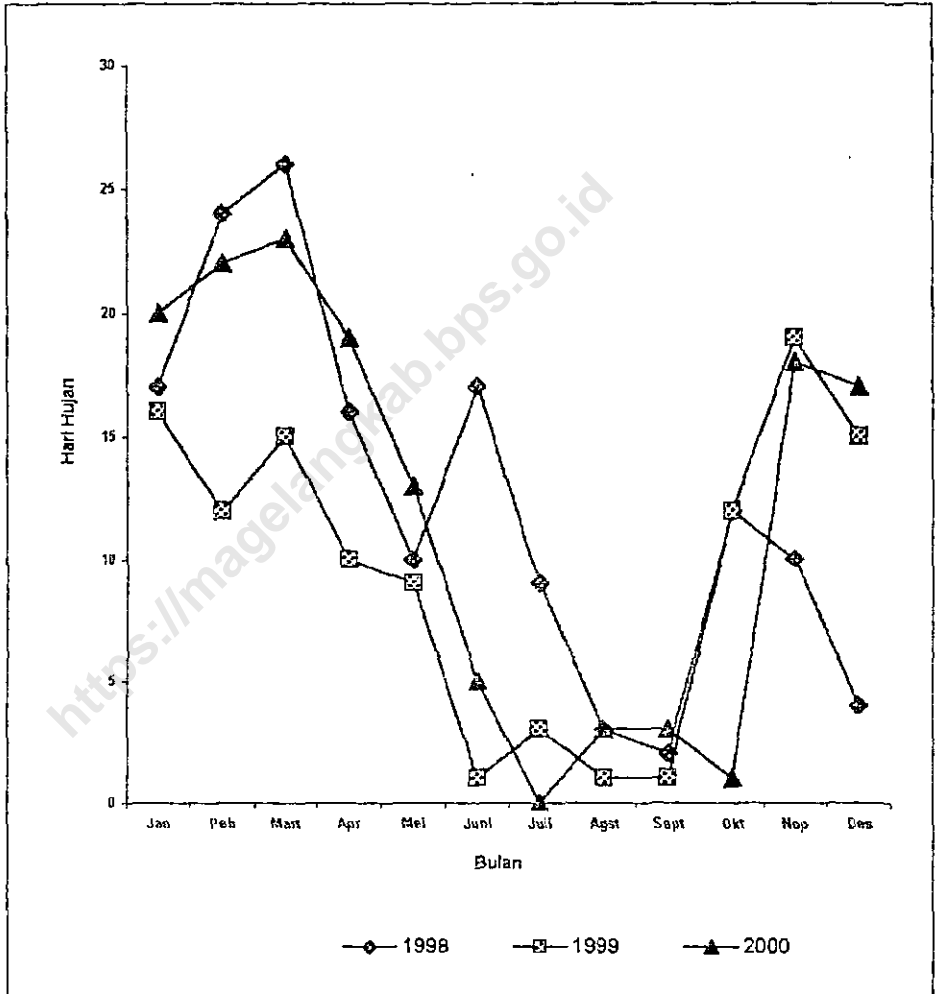
BULAN	Banyaknya Cura Hujan (mm)		
	1998	1999	2000
1	2	3	4
1. JANUARI	345	557	535
2. PEBRUARI	774	440	986
3. M A R E T	595	654	759
4. A P R I L	460	199	539
5. M E I	176	257	148
6. J U N I	391	4	81
7. J U L I	202	62	4
8. A G U S T U S	20	15	8
9. S E P T E M B E R	64	24	55
10. O K T O B E R	335	301	614
11. N O P E M B E R	375	539	456
12. D E S E M B E R	461	295	389
J U M L A H	4198	3347	4574


Sumber Data : PPH Kecamatan

BANYAKNYA CURAH HUJAN DI KECAMATAN SRUMBUNG DIRINCI MENURUT BULAN, TAHUN 1998 - 2000



**ANYAKNYA HARI HUJAN DI KECAMATAN SRUMBUN
DIRINCI MENURUT BULAN, TAHUN 1998 - 2000**





<https://magelangk>

**NAMA PEJABAT PADA KANTOR/DINAS/JAWATAN
DI KECAMATAN SRUMBUNG TAHUN 2000**

Tabel : II.1

No.	Kantor/Dinas/Jawatan	Nama Pejabat
1	2	3
1	C a m a t	Kamsudi Setijanto , BA
2	Sekwilcam	Drs. Sukamtono
3	Ka Polsek	Letda.Pol Surahman
4	Dan Ramil	Kapten Kartono
5	Kasi Ekonomi	Mufti Widodo
6	Kasi Pemerintahan	Indriyanto
7	Kasi Pelayanan Masyarakat	Titik Yuliyanti
8	Ka. Depdikbud	Damar
9	Ka. K U A	Drs. Musa
10	Ka. Puskesmas	Dr. Hardo
11	Mantri tani	Afandi
12	Mantri Statistik	marsandi
13	Pengawas PLKB	Sudarjo

Sumber Data :Kantor Kecamatan Srumbung

**NAMA KEPALA DESA DAN SEKRETARIS DESA
DI KECAMATAN SRUMBUNG TAHUN 2000**

Tabel : II.2

No.	Desa	Nama Kepala Desa	Nama Sekretaris Desa
1	2	3	4
1.	Sudimoro	Ny. Rubiyati	Sutaryo
2.	Nglumut	Sudir	Suwardi
3.	Kaliurang	Suharno	Suwardi
4.	Kemiren	Abdullah	Suwanto
5.	Kamongan	Sujud HS	Haryanto
6.	Jerukagung	Superman	Suradi
7.	Kradenan	Mat Rais	
8.	Banyuadem	Priyadi	Marsahid
9.	Ngablak	H. Sobak	Sumarno
10.	Srumbung	Drs. Sukamtono	Maryono
11.	Bringin	Hartatik	Abdullah
12.	Mranggen	H. Sunhaji	Warnu
13.	Ngargosoko	Budiyono	Suhadi
14.	Polengan	Wahudi	Mukamim
15.	Pucanganom	Pujarwanto	Sudarwoto
16.	Pandanretho	Muchamim	Muhdarcji
17.	Tegalrandu	A. Mudrik	Daraji
Jumlah			

Sumber Data : Kantor Kecamatan Srumbung

**BANYAKNYA DUSUN, RW,RT MENURUT DESA
DI KECAMATAN SRUMBUNG TAHUN 2000**

Tabel : II.3

No.	Desa	BANYAKNYA		
		Dusun	RW	RT
1	2	3	4	5
1.	Sudimoro	8	8	54
2.	Nglumut	3	3	10
3.	Kaliurang	5	5	21
4.	Kemiren	3	3	13
5.	Kamongan	7	7	6
6.	Jerukagung	8	8	25
7.	Kradenan	11	11	45
8.	Banyuadem	7	7	25
9.	Ngablak	7	7	14
10.	Srumbung	13	13	34
11.	Bringin	21	37	93
12.	Mranggen	12	12	56
13.	Ngargosoko	6	6	16
14.	Polengan	5	5	19
15.	Pucanganom	9	8	39
16.	Pandanretno	4	4	11
17.	Tegalrandu	7	7	26
Jumlah		136	151	507

Sumber Data Monograf Desa

**KLASIFIKASI DESA
DI KECAMATAN SRUMBUNG TAHUN 2000**

Tabel : II.4

No.	Desa	BANYAKNYA		
		Swadaya	Swakarya	Swa Sembada
1	2	3	4	5
1	Sudimoro	-	-	v
2	Nglumut	-	-	v
3	Kaliurang	-	-	v
4	Kemiren	-	-	v
5	Kamongan	-	-	v
6	Jerukagung	-	-	v
7	Kradenan	-	-	v
8	Banyuadem	-	-	v
9	Ngablak	-	-	v
10	Srumbung	-	-	v
11	Bringin	-	-	v
12	Mranggen	-	-	v
13	Ngargosoko	-	-	v
14	Polengan	-	-	v
15	Pucanganom	-	-	v
16	Pandanretno	-	-	v
17	Tegalrandu	-	-	v
Jumlah		-	-	17

Sumber Data : Kantor Kecamatan Srumbung

**BANYAKNYA WILAYAH PENCAHAHAN (WILCAH)
DIRINCI MENURUT PERKOTAAN (K) DAN PERDESAAN (D)
DI KECAMATAN SRUMBUNG TAHUN 2000**

Tabel : II.5

No.	Desa	PERKOTAAN (K)		PERDESAAN (D)	
		Wilcah Biasa	Wilcah Khusus	Wilcah Biasa	Wilcah Khusus
1	2	3	4	5	6
1	Sudimoro	-	-	2	-
2	Nglumut	-	-	1	-
3	Kaliurang	-	-	2	-
4	Kemiren	-	-	1	-
5	Kamongan	-	-	1	-
6	Jerukagung	-	-	2	-
7	Kradenan	-	-	5	-
8	Banyuadem	-	-	2	-
9	Ngablak	-	-	2	-
10	Srumbung	-	-	3	-
11	Bringin	-	-	5	-
12	Mranggen	-	-	4	-
13	Ngargosoko	-	-	2	-
14	Polengan	-	-	2	-
15	Pucanganom	-	-	2	-
16	Pandanretno	-	-	1	-
17	Tegalrandu	-	-	3	-
Jumlah		-	-	40	-

Sumber Data : Statistik Kecamatan

**BANYAKNYA BLOK SENSUS DALAM PEMETAAN
SENSUS PENDUDUK 2000
DIRINCI MENURUT DESA DI KECAMATAN SRUMBUNG**

Tabel : II.6

No.	Desa	BANYAKNYA		
		Blok Sensus Biasa	Blok Sensus Persiapan	Jumlah Blok Sensus
1	2	3	4	5
1	Sudimoro	7	2	9
2	Nglumut	2	1	3
3	Kaliurang	6	2	8
4	Kemiren	3	11	14
5	Kamongan	3	-	3
6	Jerukagung	6	3	9
7	Kradenan	15	-	15
8	Banyuadem	5	2	7
9	Ngablak	5	6	11
10	Srumbung	9	2	11
11	Bringin	15	7	22
12	Mranggen	10	2	12
13	Ngargosoko	5	3	8
14	Polengan	5	2	7
15	Pucanganom	5	-	5
16	Pandanretno	3	-	3
17	Tegalrandu	5	2	7
Jumlah		109	45	154

Sumber Data : Statistik Kecamatan

**LUAS TANAH BENGKOK PAMONG DESA
MENURUT DESA DI KECAMATAN SRUMBUNG
TAHUN 2000**

Tabel : II.7

No.	Desa	TANAH BENGKOK PAMONG DESA		
		Lahan Sawah	Lahan Kering	Lahan Kolam
1	2	3	4	5
1.	Sudimoro	14,73	-	-
2.	Nglumut	7,87	5,99	-
3.	Kaliurang	3,50	4,80	-
4.	Kemiren	9,05	2,62	-
5.	Kamongan	3,44	-	-
6.	Jerukagung	8,00	-	-
7.	Kradenan	28,75	-	-
8.	Banyuadem	10,01	-	-
9.	Ngablak	5,62	-	-
10.	Srumbung	11,80	-	-
11.	Bringin	24,54	0,63	-
12.	Mranggen	9,50	1,70	-
13.	Ngargosoko	5,42	3,78	-
14.	Polengan	4,00	-	-
15.	Pucanganom	7,70	-	-
16.	Pandanretno	5,45	0,35	-
17.	Tegalrandu	6,37	0,58	-
Jumlah		165,74	20,44	-

Sumber Data : Monografi Desa

**LUAS LAHAN KAS DESA DI KECAMATAN SRUMBUNG
DIRINCI MENURUT DESA TAHUN 2000**

Tabel : II.8

No.	Desa	TANAH KAS DESA		
		Lahan Sawah	Lahan Kering	Lahan Kolam
1	2	3	4	5
1.	Sudimoro	-	6,13	-
2.	Nglumut	0,8	-	-
3.	Kaliurang	-	0,25	-
4.	Kemiren	-	-	-
5.	Kamongan	-	0,06	-
6.	Jerukagung	1	-	-
7.	Kradenan	2,73	-	-
8.	Banyuadem	0,24	-	-
9.	Ngablak	-	-	-
10.	Srumbung	0,4	-	-
11.	Bringin	-	-	-
12.	Mranggen	1	-	-
13.	Ngargosoko	-	-	-
14.	Polengan	-	-	-
15.	Pucanganom	-	-	-
16.	Pandanretno	-	-	-
17.	Tegalrandu	-	-	-
Jumlah		6,17	6,44	-

Sumber Data : Monografi Desa


**BANYAKNYA BALAI DESA DAN KANTOR DESA
DIRINCI MENURUT DESA DI KECAMATAN SRUMBUNG
TAHUN 2000**

Tabel : II.9

No.	Desa	BANYAKNYA	
		Balai Desa	Kantor Desa
1	2	3	4
1.	Sudimoro	1	1
2.	Nglumut	1	1
3.	Kaliurang	1	1
4.	Kemiren	1	1
5.	Kamongan	1	1
6.	Jerukagung	1	1
7.	Kradenan	1	1
8.	Banyuadem	1	1
9.	Ngablak	1	1
10.	Srumbung	1	1
11.	Bringin	1	1
12.	Mranggen	1	1
13.	Ngargosoko	1	1
14.	Polengan	1	1
15.	Pucanganom	1	1
16.	Pandanretno	1	1
17.	Tegalrandu	1	1
Jumlah		17	17

Sumber Data : Kantor Kecamatan Srumbung

**PENDUKUNG &
ANGKATAN KERJA**



<https://magelang.go.id>

**PERKEMBANGAN JUMLAH PENDUDUK
KECAMATAN SRUMBUNG TAHUN 1990 - 2000**

Tabel : III.1

No.	Tahun	PENDUDUK			Pertambahan Penduduk	
		Laki - laki	Perempuan	Jumlah	Jiwa	%
					6	7
1	2	3	4	5	6	7
1	1990	18.602	19.258	37.860		
2	1991	18.695	19.312	38.007	147	0,39
3	1992	18.971	19.569	38.540	533	1,40
4	1993	19.071	19.667	38.738	198	0,51
5	1994	19.474	20.126	39.600	862	2,23
6	1995	19.695	20.338	40.033	433	1,10
7	1996	20.004	20.616	40.620	587	1,47
8	1997	20.298	20.869	41.167	547	1,37
9	1998	20.442	20.972	41.414	247	0,60
10	1999	20.719	21.218	41.937	523	1,26
11	2000	20.545	20.417	40.962	-975	-2,32
Rata-rata pertambahan penduduk tiap tahun					310	0,80

Sumber Data : Monografi Desa

**BANYAKNYA PENDUDUK MENURUT JENIS KELAMIN
DEWASA, ANAK-ANAK, DIRINCI MENURUT DESA
DI KECAMATAN SRUMBUNG PADA TAHUN 2000**

Tabel : III.2

No.	Desa	Jumlah Rumah Tangga	PENDUDUK				Total Penduduk
			DEWASA		ANAK-ANAK		
			L	P	L	P	
1	2	3	4	5	6	7	8
1.	Sudimoro	637	865	870	393	416	2.544
2.	Nglumut	174	234	240	132	91	697
3.	Kaliurang	551	730	745	333	344	2.152
4.	Kemiren	243	310	296	228	151	985
5.	Kamongan	296	374	408	200	173	1.155
6.	Jerukagung	619	811	819	346	410	2.386
7.	Kradenan	1.503	1.878	2.001	984	860	5.723
8.	Banyuadem	464	624	631	284	256	1.795
9.	Ngablak	508	698	729	378	291	2.096
10.	Srumbung	825	1.026	1.022	504	500	3.052
11.	Bringin	1.611	2.004	2.044	997	909	5.954
12.	Mranggen	1.074	1.230	1.224	606	629	3.689
13.	Ngargosoko	514	626	661	351	275	1.913
14.	Polengan	452	602	621	257	290	1.770
15.	Pucanganom	499	592	612	316	296	1.816
16.	Pandanretno	283	319	300	123	161	903
17.	Tegalrandu	537	786	787	394	345	2.312
Jumlah		10.790	13.709	14.010	6.826	6.397	40.942

Sumber Data : Monografi Desa

**JUMLAH PENDUDUK MENURUT JENIS KELAMIN
DIRINCI PER DESA DI KECAMATAN SRUMBUNG
TAHUN 2000**

Tabel : III.3

No.	Desa	PENDUDUK		Jumlah Total Penduduk
		Laki-laki	Perempuan	
1	2	3	4	5
1.	Sudimoro	1.258	1.286	2.544
2.	Nglumut	366	331	697
3.	Kaliurang	1.063	1.089	2.152
4.	Kemiren	538	447	985
5.	Kamongan	574	581	1.155
6.	Jerukagung	1.157	1.229	2.386
7.	Kradenan	2.862	2.861	5.723
8.	Banyuadem	908	887	1.795
9.	Ngablak	1.076	1.020	2.096
10.	Srumbung	1.530	1.522	3.052
11.	Bringin	3.001	2.953	5.954
12.	Mranggan	1.836	1.853	3.689
13.	Ngargosoko	977	936	1.913
14.	Poengan	859	911	1.770
15.	Pucanganom	908	903	1.816
16.	Pandanretno	442	461	903
17.	Tegalrandu	1.180	1.132	2.312
Jumlah		20.535	20.407	40.942

Sumber Data : Monografi Desa

**BANYAKNYA PENDUDUK WNA TIAP DESA
DIRINCI MENURUT KEWARGANEGARAAN DAN JENIS KELAMIN
DI KECAMATAN SRUMBUNG PADA TAHUN 2000**

Tabel : III.4

No.	Desa	Jumlah Rumah Tangga	Warga Negara Asing						Total Penduduk	
			Cina		Belanda		Lain-lain			
			L	P	L	P	L	P		
1	2	3	4	5	6	7	8	9	10	
1.	Sudimoro	-	-	-	-	-	-	-	-	-
2.	Nglumut	-	-	-	-	-	-	-	-	-
3.	Kaliurang	-	-	-	-	-	-	-	-	-
4.	Kemiren	-	-	-	-	-	-	-	-	-
5.	Kamongan	-	-	-	-	-	-	-	-	-
6.	Jerukagung	-	-	-	-	-	-	-	-	-
7.	Kradenan	-	-	-	-	-	-	-	-	-
8.	Banyuadem	-	-	-	-	-	-	-	-	-
9.	Ngablak	-	-	-	-	-	-	-	-	-
10.	Srumbung	-	-	-	-	-	-	-	-	-
11.	Bringin	-	-	-	-	-	-	-	-	-
12.	Mranggen	-	-	-	-	-	-	-	-	-
13.	Ngargosoko	-	-	-	-	-	-	-	-	-
14.	Polengan	-	-	-	-	-	-	-	-	-
15.	Pucanganom	-	-	-	-	-	-	-	-	-
16.	Pandanretno	-	-	-	-	-	-	-	-	-
17.	Tegalrandu	-	-	-	-	-	-	-	-	-
Jumlah		-	-	-	-	-	-	-	-	-

Sumber Data : Monografi Desa

**LUAS WILAYAH, JUMLAH PENDUDUK
DAN KEPADATAN PENDUDUK PER KM2
DIRINCI PER DESA DI KECAMATAN SRUMBUNG TAHUN 2000**

Tabel : III.5

No.	Desa	Luas Wilayah (Km2)	Jumlah Penduduk	Kepadatan Penduduk
1	2	3	4	5
1.	Sudimoro	3,320	2.544	766
2.	Nglumut	1,310	697	532
3.	Kaliurang	5,080	2.152	424
4.	Kemiren	6,170	985	160
5.	Kamongan	1,780	1.155	649
6.	Jerukagung	2,300	2.386	1.037
7.	Kradenan	4,210	5.723	1.359
8.	Banyuadem	1,910	1.795	940
9.	Ngablak	3,620	2.096	579
10.	Srumbung	2,340	3.052	1.375
11.	Bringin	4,370	5.954	1.223
12.	Mranggen	4,170	3.639	885
13.	Ngargosoko	4,120	1.913	464
14.	Polengan	1,540	1.770	1.149
15.	Pucanganom	1,98	1.816	917
16.	Pandanretno	0,960	903	941
17.	Tegalrandu	2,990	2.312	773
Jumlah		53.170	40.942	770

Sumber Data : Monografi Desa

**JUMLAH PENDUDUK, RUMAH TANGGA
DAN RATA-RATA PENDUDUK TIAP RUMAH TANGGA
DIRINCI PER DESA DI KECAMATAN SRUMBUNG TAHUN 2000**

Tabel : III.6

No.	Desa	Jumlah Penduduk	Jumlah Rumah Tangga	Rata-rata Jiwa / RT
1	2	3	4	5
1.	Sudimoro	2.544	637	4
2.	Nglumut	697	174	4
3.	Kaliurang	2.152	551	4
4.	Kemiren	985	243	4
5.	Kamongan	1.155	296	4
6.	Jerukagung	2.386	619	4
7.	Kradenan	5.723	1.503	4
8.	Banyuadem	1.795	464	4
9.	Ngablak	2.096	508	4
10.	Srumbung	3.052	825	4
11.	Bringin	5.954	1.611	4
12.	Mranggen	3.689	1.034	4
13.	Ngargosoko	1.913	514	4
14.	Polengan	1.770	452	4
15.	Pucanganom	1.816	499	4
16.	Pandanretno	903	283	3
17.	Tegalrandu	2.312	537	4
Jumlah		40.942	10.750	4

Sumber Data : Monografi Desa

**SEX RATIO PENDUDUK DI TIAP DESA
DI KECAMATAN SRUMBUNG TAHUN 2000**

Tabel : III.7

No.	Desa	PENDUDUK			Sex Ratio
		Laki-laki	Perempuan	Jumlah	
1	2	3	4	5	6
1.	Sudimoro	1.258	1.285	2.543	98
2.	Nglumut	366	331	697	111
3.	Kaliurang	1.063	1.089	2.152	98
4.	Kemiren	538	447	985	120
5.	Kamongan	574	581	1.155	99
6.	Jerukagung	1.157	1.229	2.386	94
7.	Kradenan	2.862	2.861	5.723	100
8.	Banyuadem	913	887	1.800	103
9.	Ngablak	1.076	1.020	2.096	105
10.	Srumbung	1.530	1.532	3.062	100
11.	Bringin	3.001	2.953	5.954	102
12.	Mranggen	1.836	1.853	3.689	99
13.	Ngargosoko	977	936	1.913	104
14.	Folengan	860	911	1.771	94
15.	Pucanganom	908	908	1.816	100
16.	Pandarretno	442	461	903	96
17.	Tegalrandu	1.185	1.132	2.317	105
Jumlah		20.546	20.416	40.962	101

Sumber Data : Monografi Desa

**MUTASI PENDUDUK TIAP DESA DI KECAMATAN SRUMBUNG
SELAMA TAHUN 2000**

Tabel : III.8

No.	Desa	MUTASI PENDUDUK			
		Lahir	Mati	Datang	Pindah
1	2	3	4	5	6
1.	Sudimoro	36	20	110	12
2.	Nglumut	13	3	48	1
3.	Kaliurang	29	8	63	1
4.	Kemiren	19	5	64	24
5.	Kamongan	15	12	5	62
6.	Jerukagung	15	3	92	7
7.	Kradenan	94	18	7	91
8.	Banyuadem	6	6	1	55
9.	Ngablak	42	13	13	66
10.	Srumbung	45	21	7	353
11.	Bringin	70	30	3	253
12.	Mranggen	77	16	4	194
13.	Ngargosoko	52	14	6	155
14.	Polengan	36	10	5	105
15.	Pucanganom	32	19	4	234
16.	Pandanretno	10	11	3	254
17.	Tegalrandu	26	6	67	14
Jumlah		617	215	502	1.881

Sumber Data : Monografi Desa

**JUMLAH PENDUDUK MENURUT KELOMPOK UMUR,
DAN JENIS KELAMIN
DI KECAMATAN SRUMBUNG TAHUN 2000**

Tabel : III.9

No.	Kelompok Umur	PENDUDUK		
		Laki-laki	Perempuan	Jumlah
1	2	3	4	5
1	0 - 4	1.657	1.689	3.346
2	5 - 9	1.757	1.778	3.535
3	10 - 14	1.398	1.866	3.764
4	15 - 19	1.328	1.955	3.783
5	20 - 24	1.331	1.819	3.650
6	25 - 29	1.787	1.803	3.590
7	30 - 39	2.413	2.370	4.783
8	40 - 49	2.358	2.411	4.769
9	50 - 59	2.334	2.358	4.692
10	60 +	2.683	2.367	5.050
Jumlah		20.546	20.416	40.962

Sumber Data : Monografi Desa

**BANYAKNYA PENDUDUK DIRINCI MENURUT DESA,
KELOMPOK UMUR DAN JENIS KELAMIN
DI KECAMATAN SRUMBUNG TAHUN 2000**

Tabel : III.10

No.	Desa	KELOMPOK UMUR							
		0 - 4		5 - 9		10 - 14		15 - 19	
		L	P	L	P	L	P	L	P
1	2	3	4	5	6	7	8	9	10
1.	Sudimoro	102	109	128	143	124	134	106	112
2.	Nglumut	27	31	35	39	39	42	41	38
3.	Kaliurang	94	87	96	92	119	114	100	98
4.	Kemiren	46	44	29	30	38	36	49	47
5.	Kamongan	29	26	36	43	51	54	56	64
6.	Jerukagung	93	104	104	117	106	111	96	112
7.	Kradenan	226	231	251	261	241	256	248	262
8.	Banyuadem	71	77	83	75	79	74	86	78
9.	Ngablak	92	83	106	94	118	110	91	84
10.	Srumbung	106	94	112	121	127	126	116	128
11.	Brngin	281	289	276	264	299	269	274	279
12.	Mranggen	139	145	142	157	166	172	184	261
13.	Ngargosoko	71	80	82	76	79	90	63	72
14.	Polengan	74	72	79	72	76	84	89	97
15.	Pucanganom	82	86	31	87	111	89	92	88
16.	Pandanretno	37	38	34	35	41	35	39	49
17.	Tegalrandu	87	93	83	72	84	70	93	86
Jumlah		1657	1689	1757	1778	1898	1836	1828	1955

Sumber Data : Monografi Desa

**BANYAKNYA PENDUDUK DIRINCI MENURUT DESA,
KELOMPOK UMUR DAN JENIS KELAMIN
DI KECAMATAN SRUMBUNG TAHUN 2000**

Tabel : III.10 Lanjutan

No.	Desa	KELOMPOK UMUR							
		20 - 24		25 - 29		30 - 39		40 - 49	
		L	P	L	P	L	P	L	P
1	2	11	12	13	14	15	16	17	18
1.	Sudimoro	98	86	96	85	122	136	119	124
2.	Nglumut	31	26	29	26	42	31	39	29
3.	Kaliurang	86	92	108	116	118	124	126	126
4.	Kemiren	43	46	52	52	56	51	49	46
5.	Kamongan	61	60	69	62	66	63	52	61
6.	Jerukagung	89	98	136	142	132	141	124	129
7.	Kradenan	264	272	254	262	352	341	331	347
8.	Banyuadem	76	68	88	84	114	102	96	98
9.	Ngablak	109	92	84	89	116	98	112	109
10.	Srumbung	128	151	126	124	186	193	198	184
11.	Bringin	288	270	224	252	340	336	352	367
12.	Mranggen	182	194	138	146	216	222	201	209
13.	Ngargosoko	72	81	96	84	130	126	142	121
14.	Polengan	69	72	74	88	101	104	106	108
15.	Pucanganom	74	70	89	81	106	114	102	111
16.	Pandenretno	44	35	32	26	64	46	49	91
17.	Tegalrandu	117	106	92	84	152	142	160	151
Jumlah		1831	1819	1787	1803	2413	2370	2358	2411

Sumber Data : Monografi Desa

**BANYAKNYA PENDUDUK DIRINCI MENURUT DESA,
KELOMPOK UMUR DAN JENIS KELAMIN
DI KECAMATAN SRUMBUNG TAHUN 2000**

Tabel : III.10 Lanjutan

No.	Desa	KELOMPOK UMUR				Jumlah	
		50 - 59		60+		Total	
		L	P	L	P	L	P
1	2	19	20	21	22	23	24
1.	Sudimoro	114	136	249	220	1258	1285
2.	Nglumut	41	39	42	30	366	331
3.	Kaliurang	116	117	100	123	1063	1089
4.	Kemiren	86	42	90	53	538	447
5.	Kamongan	68	64	86	84	574	581
6.	Jerukagung	119	126	158	149	1157	1229
7.	Kradenan	336	324	359	305	2862	2861
8.	Banyuadem	101	106	119	125	913	887
9.	Ngablak	112	108	136	153	1076	1020
10.	Srumbung	192	200	239	211	1530	1532
11.	Bringin	346	361	321	266	3001	2953
12.	Mranggen	196	212	272	135	1836	1853
13.	Ngargosokc	128	114	109	92	977	936
14.	Polengan	104	114	88	100	860	911
15.	Pucanganom	98	106	73	76	908	908
16.	Pandanretno	41	43	61	63	442	461
17.	Tegalrandu	136	146	181	182	1185	1132
Jumlah		2334	2358	2633	2357	20543	20416

Sumber Data : Monografi Desa

**BANYAKNYA PENDUDUK BERUMUR 5 TAHUN KEATAS
DIRINCI TIAP DESA DAN TINGKAT PENDIDIKAN
DI KECAMATAN SRUMBUNG TAHUN 2000**

Tabel : III.11

No.	Desa	Tmt Akd (PT)	Tmt SLTA	Tmt SLTP	Tmt SD	Tdk Tmt SD	Blm Tmt SD	Tdk Seko lah	Jum- lah
1	2	3	4	5	6	7	8	9	10
1.	Sudimoro	69	286	416	601	117	386	257	2.332
2.	Nglumut	6	72	106	139	91	96	129	639
3.	Kaliurang	16	125	158	904	92	314	362	1.971
4.	Kemiren	3	109	133	291	79	139	136	895
5.	Kamongan	6	176	281	372	78	84	103	1.100
6.	Jerukagung	41	339	461	601	221	219	307	2.189
7.	Kradenan	49	612	936	1.329	1.176	573	591	5.266
8.	Banyuadem	13	217	314	429	214	298	167	1.652
9.	Ngablak	10	122	361	531	259	392	246	1.921
10.	Srumbung	12	196	487	836	364	499	468	2.862
11.	Bringin	54	612	811	1.213	963	644	1.087	5.384
12.	Mranggen	9	296	459	910	902	492	337	3.405
13.	Ngargosoko	26	216	377	540	220	212	171	1.762
14.	Polengan	9	104	139	429	289	351	304	1.625
15.	Pucanganom	37	185	287	564	139	215	221	1.648
16.	Pandanretno	4	69	102	251	251	56	95	828
17.	Tegalrandu	10	164	392	632	328	346	265	2.137
Jumlah		379	3.900	6.220	10.772	5.783	5.316	5.246	37.316

Sumber Data : Monografi Desa

**BANYAKNYA PENDUDUK BERUMUR 10 TAHUN KEATAS
DIRINCI TIAP DESA DAN MATA PENCAHARIAN
DI KECAMATAN SRUMBUNG TAHUN 2000**

Tabel : III.12

No.	Desa	Petani Sendiri	Buruh Tani	Nela- yan	Peng- usaha	Buruh Indus- tri	Buruh Bngn.
1	2	3	4	5	6	7	8
1.	Sudimoro	1.270	181	-	41	54	72
2.	Nglumut	264	12	-	3	-	12
3.	Kaliurang	1.160	74	-	19	24	24
4.	Kemiren	316	40	-	14	20	26
5.	Kamongan	632	138	-	20	28	22
6.	Jerukagung	579	54	-	36	51	71
7.	Kradenan	1.498	692	-	106	128	210
8.	Banyuadem	482	221	-	97	74	43
9.	Ngablak	670	106	-	19	70	44
10.	Srumbung	825	350	-	24	84	96
11.	Bringin	934	1.632	-	139	362	254
12.	Mranggen	1.060	352	-	121	161	123
13.	Ngargosoko	721	128	-	34	70	132
14.	Polengan	680	20	-	42	24	141
15.	Pucanganom	877	152	-	32	29	117
16.	Pandanretno	324	192	-	2	21	53
17.	Tegalrandu	779	184	-	29	52	136
Jumlah		13.071	4.528	-	778	1.252	1.576

Sumber Data : Monografi Desa

**BANYAKNYA PENDUDUK BERUMUR 10 TAHUN KEATAS
DIRINCI TIAP DESA DAN MATA PENCAHARIAN
DI KECAMATAN SRUMBUNG TAHUN 2000**

Tabel : III.12 Lanjutan

No.	Desa	Peda- gang	Ang- kutan	PNS, ABRI	Pen- siunan	Lain- lain.	Jum- lah
1	2	9	10	11	12	13	14
1.	Sudimoro	48	12	81	13	289	2.061
2.	Nglumut	12	4	3	2	253	565
3.	Kaliurang	36	10	28	2	406	1.783
4.	Kemiren	21	-	4	1	394	836
5.	Kamongan	36	12	34	8	91	1.021
6.	Jerukagung	49	52	98	24	954	1.968
7.	Kradenan	232	84	172	41	1.591	4.754
8.	Banyuadem	74	42	44	12	405	1.494
9.	Ngablak	62	19	64	4	663	1.721
10.	Srumbung	192	48	85	56	869	2.629
11.	Bringin	224	81	183	34	1.001	4.844
12.	Mranggen	257	17	62	10	943	3.106
13.	Ngargosoko	39	16	12	2	450	1.604
14.	Polengen	51	28	18	12	456	1.474
15.	Pucanganom	124	32	94	13	10	1.480
16.	Pandanretno	47	14	25	2	79	759
17.	Tegalrandu	97	12	29	4	660	1.982
Jumlah		1.601	483	1.036	240	9.516	34.081

Sumber Data : Monografi Desa



<https://magelangku.com>

**BANYAKNYA PENDUDUK MENURUT PEMELUK AGAMA
DI KECAMATAN SRUMBUNG DIRINCI PER DESA
PADA AKHIR TAHUN 2000**

Tabel : IV.1

No.	Desa	PEMELUK AGAMA					Jumlah
		Islam	Katholik	Protes- tan	Hindu	Budha	
1	2	3	4	5	6	7	8
1.	Sudimoro	2.426	118	-	-	-	2.544
2.	Nglumut	697	-	-	-	-	697
3.	Kaliurang	2.126	26	-	-	-	2.152
4.	Kemiren	971	14	-	-	-	985
5.	Kamongan	1.092	63	-	-	-	1.155
6.	Jerukagung	2.290	96	-	-	-	2.386
7.	Kradenan	5.559	164	-	-	-	5.723
8.	Banyuadem	1.750	50	-	-	-	1.800
9.	Ngablak	2.083	13	-	-	-	2.096
10.	Srumbung	2.903	150	9	-	-	3.062
11.	Bringin	5.360	516	78	-	-	5.954
12.	Mranggen	3.631	58	-	-	-	3.689
13.	Ngargosoko	1.837	76	-	-	-	1.913
14.	Polengan	1.767	3	-	-	-	1.770
15.	Pucanganom	1.672	144	-	-	-	1.816
16.	Pandanretno	891	12	-	-	-	903
17.	Tegalrandu	2.317	-	-	-	-	2.317
Jumlah		39.372	1.503	87	-	-	40.962

Sumber Data : Monografi Desa

**BANYAKNYA TEMPAT IBADAH MENURUT DESA
DI KECAMATAN SRUMBUNG TAHUN 2000**

Tabel : IV.2

No.	Desa	BANYAKNYA			
		Masjid	Langgar / Surau	Gereja	Kuli/Pura /Vihara
1	2	3	4	5	6
1.	Sudimoro	6	6	-	-
2.	Nglumut	1	2	-	-
3.	Kaliurang	4	1	1	-
4.	Kemiren	3	3	-	-
5.	Kamongan	3	4	-	-
6.	Jerukagung	4	6	-	-
7.	Kradenan	9	20	-	-
8.	Banyuadem	8	6	-	-
9.	Ngablak	5	13	-	-
10.	Srumbung	5	13	1	-
11.	Bringin	8	15	1	-
12.	Mranggen	6	6	-	-
13.	Ngargosoko	3	8	-	-
14.	Polengan	4	5	-	-
15.	Pucanganom	4	8	-	-
16.	Pandanretno	2	3	-	-
17.	Tegalrandu	5	5	-	-
Jumlah		80	124	3	-

Sumber Data : Monografi Desa

**BANYAKNYA NIKAH, TALAK, CERAI DAN RUJUK
DIRINCI PER DESA DI KECAMATAN SRUMBUNG
SELAMA TAHUN 2000**

Tabel : IV.3

No.	Desa	BANYAKNYA			
		Nikah	Talak	Cerai	Rujuk
1	2	3	4	5	6
1.	Sudimoro	31	-	-	-
2.	Nglumut	5	-	-	-
3.	Kaliurang	14	-	-	-
4.	Kemiren	5	-	-	-
5.	Kamongan	22	-	-	-
6.	Jerukagung	30	-	-	-
7.	Kradenan	41	-	-	-
8.	Eanyuadem	18	-	-	-
9.	Ngablak	39	-	-	-
10.	Srumbung	43	-	-	-
11.	Eringin	61	-	-	-
12.	Mranggen	44	-	-	-
13.	Ngargosoko	24	-	-	-
14.	Polengan	17	-	-	-
15.	Pucanganom	19	-	-	-
16.	Pandanretno	11	-	-	-
17.	Tegalrandu	18	-	-	-
Jumlah		442	-	-	-

Sumber Data : KUA Kecamatan Srumbung

**BANYAKNYA RUMAH PENDUDUK MENURUT JENIS DINDING
DI KECAMATAN SRUMBUNG PADA AKHIR TAHUN 2000**

Tabel : IV.4

No.	Desa	JENIS BANGUNAN				Jumlah
		Dinding Dari Batu	Dinding Sebagi- an Batu	Dinding Dari Kayu	Dinding Dari Bambu	
1	2	3	4	5	6	7
1.	Sudimoro	402	-	-	159	561
2.	Nglumut	104	-	-	48	152
3.	Kaliurang	261	-	-	237	498
4.	Kemiren	92	2	3	67	164
5.	Kamongan	156	-	-	103	259
6.	Jerukagung	223	-	-	269	492
7.	Kradenan	568	-	-	908	1.476
8.	Banyuadem	230	-	-	204	434
9.	Ngablak	206	4	4	238	452
10.	Srumbung	343	-	-	443	786
11.	Bringin	594	-	-	903	1.497
12.	Mranggen	321	-	-	491	812
13.	Ngargosoko	190	-	-	236	426
14.	Polengan	182	-	-	268	450
15.	Pucanganom	211	-	-	249	460
16.	Pandanretno	134	-	-	112	246
17.	Tegalrandu	251	-	-	46	712
Jumlah		4.468	6	7	5.396	9.877

Sumber Data : Monografi Desa

**BANYAKNYA SEKOLAH, GURU, DAN MURID
MENURUT JENIS SEKOLAH DI KECAMATAN SRUMBUNG
TAHUN 2000**

Tabel : IV.5

No.	Desa	BANYAKNYA					
		TK			SD		
		Sek	Guru	Murid	Sek	Guru	Murid
1	2	3	4	5	6	7	8
1.	Sudimoro	2	2	43	2	188	19
2.	Nglumut	-	-	-	-	-	-
3.	Kaliurang	2	3	85	2	297	18
4.	Kemiren	1	1	26	1	112	8
5.	Kamongan	1	1	33	2	127	14
6.	Jerukagung	1	1	31	2	198	17
7.	Kradenan	4	4	16	2	273	16
8.	Banyuadem	1	1	25	2	122	12
9.	Ngablak	1	1	40	1	111	10
10.	Srumbung	2	2	97	2	235	17
11.	Bringin	3	3	57	6	493	42
12.	Mranggen	2	3	91	2	319	19
13.	Ngargosoko	-	-	-	2	166	16
14.	Polengan	1	2	42	2	161	17
15.	Pucanganom	1	2	56	2	157	19
16.	Pandanretno	-	-	-	1	94	9
17.	Tegalrandu	1	1	65	1	70	9
Jumlah		23	27	707	32	3.123	262

Sumber Data : PPA dan P&K Kecamatan Srumbung

**BANYAKNYA SEKOLAH, GURU, DAN MURID
MENURUT JENIS SEKOLAH DI KECAMATAN SRUMBUNG
TAHUN 2000**

Tabel : IV.5 Lanjutan

No.	Desa	BANYAKNYA					
		SLTP			SMU		
		Sek	Guru	Murid	Sek	Guru	Murid
1	2	9	10	11	12	13	14
1.	Sudimoro	1	239	12	-	-	-
2.	Ngiumut	-	-	-	-	-	-
3.	Kaliurang	-	-	-	-	-	-
4.	Kemiren	-	-	-	-	-	-
5.	Kamongan	-	-	-	-	-	-
6.	Jerukagung	-	-	-	-	-	-
7.	Kradenan	-	-	-	-	-	-
8.	Banyuadem	-	-	-	-	-	-
9.	Ngablak	-	-	-	-	-	-
10.	Srumbung	3	1.214	65	-	-	-
11.	Bringin	2	122	14	-	-	-
12.	Mranggen	-	-	-	-	-	-
13.	Ngargosoko	-	-	-	-	-	-
14.	Polengan	1	120	12	-	-	-
15.	Pucanganom	-	-	-	-	-	-
16.	Pandanretno	-	-	-	-	-	-
17.	Tegalrandu	1	132	14	-	-	-
Jumlah		8	1.827	117	-	-	-

Sumber Data PPA dan P&K Kecamatan Srumbung

**BANYAKNYA SEKOLAH, GURU, DAN MURID
MENURUT JENIS SEKOLAH DI KECAMATAN SRUMBUNG
TAHUN 2000**

Tabel : IV.5 Lanjutan

No.	Desa	BANYAKNYA					
		MI			MTS		
		Sek	Guru	Murid	Sek	Guru	Murid
1	2	15	16	17	18	19	20
1.	Sudimoro	1	7	52	-	-	-
2.	Nglumut	1	6	59	-	-	-
3.	Kaliurang	-	-	-	-	-	-
4.	Kemiren	-	-	-	-	-	-
5.	Kamongan	-	-	-	-	-	-
6.	Jerukagung	1	6	72	-	-	-
7.	Kradenan	3	22	219	-	-	-
8.	Banyuadem	1	7	72	-	-	-
9.	Ngablak	2	14	182	-	-	-
10.	Srumbung	1	7	81	1	13	122
11.	Bringin	2	14	139	-	-	-
12.	Mranggen	2	11	86	-	-	-
13.	Ngargosoko	1	7	88	-	-	-
14.	Polengan	-	-	-	1	136	13
15.	Pucanganom	-	-	-	-	-	-
16.	Pandanretno	-	-	-	-	-	-
17.	Tegalrandu	1	7	154	1	129	14
Jumlah		16	108	1.204	3	278	149

Sumber Data : PPA dan P&K Kecamatan Srumbung

**BANYAKNYA SEKOLAH, GURU, DAN MURID
MENURUT JENIS SEKOLAH DI KECAMATAN SRUMBUNG
TAHUN 2000**

Tabel : IV.5 Lanjutan

No.	Desa	BANYAKNYA		
		MA		
		Sek	Guru	Murid
1	2	21	22	23
1.	Sudimoro	-	-	-
2.	Nglumut	-	-	-
3.	Kaliurang	-	-	-
4.	Kemiren	-	-	-
5.	Kamongan	-	-	-
6.	Jerukagung	-	-	-
7.	Kradenan	-	-	-
8.	Banyuadem	-	-	-
9.	Ngablak	-	-	-
10.	Srumbung	-	-	-
11.	Bringin	-	-	-
12.	Mranggen	-	-	-
13.	Ngargosoko	-	-	-
14.	Polengan	-	-	-
15.	Pucanganom	-	-	-
16.	Pandanretho	-	-	-
17.	Tegalrandu	-	-	-
Jumlah		-	-	-

Sumber Data : PPA dan P&K Kecamatan Srumbung

**BANYAKNYA PUS, PESERTA KB AKTIF
DI KECAMATAN SRUMBUNG TAHUN 2000**

Tabel : IV.6

No.	Desa	PUS	JENIS KONTRASEPSI							Jumlah
			IUD	PIL	KD	MOPMOW	Stk	In-plan		
1	2	3	4	5	6	7	8	9	10	11
1.	Sudimoro	424	197	52	2	1	8	65	1	326
2.	Nglumut	121	12	6	2	-	11	63	-	94
3.	Kaliurang	375	117	42	7	-	1	109	4	280
4.	Kemiren	160	57	20	8	-	2	46	1	134
5.	Kamongan	184	63	40	3	-	5	26	3	140
6.	Jerukagung	323	192	22	7	-	10	25	-	256
7.	Kradenan	939	265	117	49	-	55	183	1	670
8.	Banyuadem	300	131	44	20	-	17	32	-	244
9.	Ngablak	333	125	41	30	-	6	37	2	241
10.	Srumbung	528	203	76	18	4	25	68	11	405
11.	Bringin	970	328	144	35	3	48	145	16	719
12.	Mranggen	618	257	85	11	-	38	62	8	461
13.	Ngargosoko	363	90	29	15	-	79	45	1	259
14.	Polengan	337	111	41	14	-	3	74	8	251
15.	Pucanganom	327	129	35	17	-	7	52	-	240
16.	Pandanretno	171	67	31	6	-	2	30	-	136
17.	Tegalrandu	340	102	64	28	-	4	25	-	223
Jumlah		6.813	2.446	889	272	8	321	1.087	56	5.079

Sumber Data : PLKB Kecamatan Srumbung

**BANYAKNYA DOKTER, TENAGA MEDIS DAN DUKUN BAYI
DI KECAMATAN SRUMBUNG TAHUN 2000**

Tabel : IV.7

No.	Desa	BANYAKNYA			
		Dokter	Perawat + Bidan Pus	Bidan Desa	Dukun Bayi
1	2	3	4	5	6
1.	Sudimoro	-	2	1	2
2.	Nglumut	-	-	-	-
3.	Kaliurang	-	-	1	2
4.	Kemiren	-	-	1	1
5.	Kamongan	-	-	-	1
6.	Jerukagung	-	2	1	1
7.	Kradenan	-	3	1	2
8.	Banyuadem	-	1	-	1
9.	Ngablak	-	-	1	1
10.	Srumbung	1	2	2	1
11.	Bringin	-	3	1	2
12.	Mranggen	-	-	1	1
13.	Ngargosoko	-	1	1	1
14.	Polengan	-	-	-	1
15.	Pucanganom	-	2	1	1
16.	Pandanretno	-	-	1	1
17.	Tegalrandu	-	-	1	1
Jumlah		1	16	14	20

Sumber Data : Puskesmas Kecamatan Srumbung

**BANYAKNYA ANGGOTA TABULIN
DI KECAMATAN SRUMBUNG TAHUN 2000**

Tabel : IV.8

No.	Desa	BANYAKNYA			Jumlah
		Bumil	PUS	Catin	
1	2	3	4	5	6
1.	Sudimoro	18	424	-	442
2.	Nglumut	3	121	-	124
3.	Kaliurang	15	375	-	390
4.	Kemiren	6	160	-	166
5.	Kamongan	6	184	-	190
6.	Jerukagung	19	323	-	342
7.	Kradenan	39	939	-	978
3.	Banyuadem	4	300	-	304
9.	Ngablak	14	333	-	347
10.	Srumbung	24	528	-	552
11.	Bringin	44	970	-	1.014
12.	Mranggen	19	618	-	637
13.	Ngargosoko	8	363	-	371
14.	Polengan	13	337	-	350
15.	Pucanganom	11	327	-	338
16.	Pandanretno	3	171	-	174
17.	Tegalrandu	8	340	-	348
Jumlah		254	6.313	-	7.067

Sumber Data : PLKB Kecamatan Srumbung

**JUMLAH DANA TABULIN YANG SUDAH MASUK
DI KECAMATAN SRUMBUNG TAHUN 2000**

Tabel : IV.9

No.	Desa	Jml Anggo- ta	DANA MASUK			Bantuan UNICEF (000)
			Anggota (000)	Donatur (000)	Jumlah (000)	
1	2	3	4	5	6	7
1.	Sudimoro	64	190	-	190	-
2.	Nglumut	7	74	-	74	-
3.	Kaliurang	56	691	-	691	1.000
4.	Kemiren	21	276	-	276	-
5.	Kamongan	6	-	-	-	-
6.	Jerukagung	27	90	-	90	-
7.	Kradenan	54	-	-	-	-
8.	Banyuadem	29	20	-	20	-
9.	Ngablak	23	1.078	-	1.078	-
10.	Srumbung	55	-	-	-	-
11.	Bringin	42	150	-	150	-
12.	Miranggen	32	-	-	-	-
13.	Ngargosoko	38	71	-	71	-
14.	Polengan	13	75	-	75	-
15.	Pucanganom	40	200	-	200	-
16.	Pandanretao	36	252	-	252	-
17.	Tegalrandu	20	-	-	-	-
Jumlah		563	3.167	-	3.167	1.000

Sumber Data : Kantor Kecamatan Srumbung

**JUMLAH DANA TABULIN YANG SUDAH MASUK
DI KECAMATAN SRUMBUNG TAHUN 2000**

Tabel : IV.9 Lanjutan

No.	Desa	Dana Masuk (000)	Jumlah Kaim (000)	Dana Keluar (000)	Saldo Des-00 (000)
1	2	3	9	10	11
1.	Sudimoro	190	-	-	190
2.	Nglumut	74	-	-	74
3.	Kaliurang	1.691	-	112	1.579
4.	Kemiren	270	-	-	246
5.	Kamongan	-	-	-	-
6.	Jerukagung	90	-	-	90
7.	Kradenan	-	-	-	-
8.	Banyuadem	20	-	-	20
9.	Ngablak	1.078	-	-	1.078
10.	Srumbung	-	-	-	-
11.	Bringir	150	-	-	150
12.	Mianggen	-	-	-	-
13.	Ngargosoko	71	-	-	71
14.	Pelengan	200	-	63	75
15.	Pucanganom.	252	-	20	132
16.	Pandanretno	-	-	-	232
17.	Tegalrandu	-	-	-	-
Jumlah		4.085	-	200	3.937

Sumber Data : PLKB Kecamatan Srumbung

**JUMLAH PASAR, TOKO, KIOS, WARUNG MAKAN,
DI KECAMATAN SRUMBUNG TAHUN 2000**

Tabel : IV.10

No.	Desa	BANYAKNYA			
		Pasar Umum	Pasar Hewan	Toko/Kios Warung	Warung Makan
1	2	3	4	5	6
1.	Sudimoro	-	-	12	2
2.	Nglumut	-	-	3	-
3.	Kaliurang	-	-	9	-
4.	Kemiren	-	-	9	2
5.	Kamongan	1	-	21	2
6.	Jerukagung	-	-	14	1
7.	Kradenan	-	-	24	-
8.	Banyuadem	-	-	11	-
9.	Ngablak	-	-	9	-
10.	Srumbung	2	-	32	5
11.	Bringin	-	-	26	3
12.	Mranggan	-	-	16	4
13.	Ngergosoko	-	-	19	3
14.	Polengan	-	-	12	2
15.	Pucarganom	-	-	14	2
16.	Pandanretno	-	-	8	-
17.	Tegalrandu	-	-	17	-
Jumlah		3	-	256	26

Sumber Data : Monografi Desa



<https://magelab.bppt.go.id>

**BANYAKNYA TERNAK BESAR DAN KECIL
DI KECAMATAN SRUMBUNG TAHUN 2000**

Tabel : V.1

No.	Desa	BANYAKNYA TERNAK			
		Sapi	Kerbau	Kuda	Kambing/ Domba
1	2	3	4	5	6
1.	Sudimoro	98	114	-	489
2.	Nglumut	32	20	-	176
3.	Kaliurang	216	56	-	521
4.	Kemiren	54	141	-	329
5.	Kamongan	21	126	-	128
6.	Jerukagung	74	119	-	151
7.	Kradenan	351	236	-	412
8.	Banyuadem	42	133	-	216
9.	Ngablak	47	104	-	472
10.	Srumbung	14	41	-	241
11.	Bringin	131	354	11	352
12.	Mranggen	226	115	-	420
13.	Ngargosoko	136	173	-	181
14.	Polengan	42	174	-	268
15.	Pucanganom	36	159	-	486
16.	Pandanretio	51	55	-	112
17.	Tegalrandu	172	87	-	181
Jumlah		1756	2207	11	5135

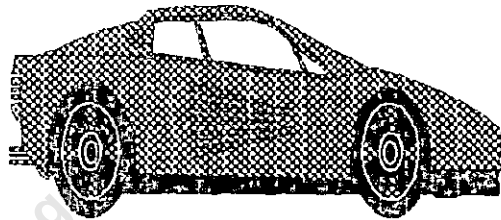

Sumber Data : Monografi Desa

**BANYAKNYA UNGGAS DIRINCI PER DESA
DI KECAMATAN SRUMBUNG TAHUN 2000**

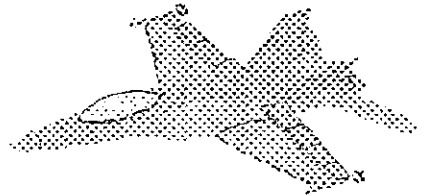

Tabel : V.2

No.	Desa	BANYAKNYA TERNAK			
		Ayam Buras	Ayam Ras	Itik	Angsa
1	2	3	4	5	6
1.	Sudimoro	2.120	86.500	275	21
2.	Nglumut	526	-	12	22
3.	Kaliurang	1.472	-	-	32
4.	Kemiren	1.512	-	36	135
5.	Kamongan	1.976	-	43	26
6.	Jerukagung	2.435	9.000	160	129
7.	Kradenan	2.578	6.700	180	210
8.	Banyuadem	1.827	-	60	192
9.	Ngablak	2.741	-	62	210
10.	Srumbung	3.890	1.400	-	26
11.	Bringin	3.280	700	800	290
12.	Miranggen	4.275	300	95	170
13.	Ngargosoko	1.628	400	180	40
14.	Polengan	720	-	40	25
15.	Pucanganom	2.276	550	420	60
16.	Pandanretho	2.160	-	25	42
17.	Tegalrandu	2.868	-	-	60
Jumlah		38.284	105.550	2.383	1.690

Sumber Data : Kantor Kecamatan TEGALREJO



PERHUBUNGAN



**BANYAKNYA SARANA ANGKUTAN DARAT
DAN JENIS KENDARAAN BERMOTOR DIRINCI PER DESA
DI KECAMATAN SRUMBUNG KEADAN AKHIR TAHUN 2000**

Tabel : VI.1

No.	Desa	JENIS KENDARAAN BERMOTOR					
		Mobil Dinas	Mobil Pribadi	Colt/ Oplet	Bus	Truk	Sepeda Motor
1	2	3	4	5	6	7	8
1.	Sudimoro	-	12	6	-	7	167
2.	Nglumut	-	6	6	-	-	69
3.	Kaliurang	-	3	12	2	3	92
4.	Kemiren	-	4	6	-	-	96
5.	Kamongan	-	3	-	-	-	51
6.	Jerukagung	-	4	5	-	4	69
7.	Kradenan	-	4	16	-	5	96
8.	Banyuadem	-	2	7	-	1	65
9.	Ngablak	-	9	-	-	-	81
10.	Srumbung	-	4	9	-	-	180
11.	Bringin	-	10	5	2	-	196
12.	Mranggen	-	3	6	-	5	76
13.	Ngargosoko	-	4	2	-	7	63
14.	Polengan	-	2	10	-	2	72
15.	Pucanganom	-	2	10	-	-	76
16.	Pandanretno	-	1	-	-	-	52
17.	Tegalrandu	-	1	10	-	-	-
Jumlah		-	74	110	4	34	1501

Sumber Data : Monografi Desa

**BANYAKNYA PESAWAT RADIO, TV DAN SEPEDA
DI KECAMATAN SRUMBUNG KEADAN AKHIR TAHUN 2000**

Tabel : VI.2

No.	Desa	Radio	TV	Sepeda
1	2	3	4	5
1.	Sudimoro	236	182	146
2.	Nglumut	72	76	12
3.	Kaliurang	96	91	40
4.	Kemiren	40	83	12
5.	Kamongan	42	41	32
6.	Jerukagung	211	91	61
7.	Kradenan	241	131	324
8.	Banyuadem	175	42	52
9.	Ngablak	112	93	80
10.	Srumbung	120	132	276
11.	Bringin	576	149	93
12.	Mranggen	172	72	124
13.	Ngargosoko	81	54	86
14.	Polengan	170	74	120
15.	Pucanganom	84	69	80
16.	Pandanretno	29	61	23
17.	Tegalrandu	115	86	10
Jumlah		2.572	1.527	1.571

Sumber Data : Monografi Desa