



Landasan Luncur Ganthole
Sendang - Wonogiri

STATISTIK DAERAH 2014

K E C A M A T A N W O N O G I R I



**BADAN PUSAT STATISTIK
KABUPATEN WONOGIRI**



Kata Sambutan

Dengan mengucapkan puji syukur ke Hadirat Tuhan yang Maha Kuasa, Badan Pusat Statistik Kabupaten Wonogiri telah menerbitkan publikasi **Statistik Daerah Kecamatan Wonogiri 2014**. Penyusunan publikasi ini merupakan yang ketiga sebagai inovasi dan pengembangan kegiatan perstatistikan serta penyebarluasan informasi sebagai salah satu upaya mewujudkan visi BPS sebagai “pelopor data statistik terpercaya untuk semua”.

Publikasi **Statistik Daerah Kecamatan Wonogiri 2014** menyajikan berbagai informasi statistik yang menggambarkan kondisi serta perkembangan sosial ekonomi daerah Kecamatan Wonogiri yang dikemas dalam bentuk tabel dan grafik dengan analisa sederhana. Diharapkan dengan penyajian semacam ini dapat lebih mempermudah pengguna data dalam memahami dan menggunakannya. Diharapkan pula dengan terbitnya publikasi ini dapat menambah bahan rujukan/kajian bagi kepentingan perencanaan dan evaluasi kegiatan pembangunan.

Terima kasih kepada semua pihak yang telah membantu dalam penerbitan publikasi ini. Semoga publikasi ini dapat memberi manfaat bagi semua pihak.

Wonogiri, Oktober 2014
Badan Pusat Statistik
Kabupaten Wonogiri
Kepala,

Ir. Rahmadi Agus Santosa, M.Si.

NIP. 19650820 199203 1 002



Kata Pengantar



Publikasi **Statistik Daerah Kecamatan Wonogiri 2014** merupakan terbitan tahun ketiga, berisi berbagai data dan informasi terpilih seputar Kecamatan Wonogiri yang dianalisis secara sederhana untuk membantu pengguna data memahami perkembangan pembangunan serta potensi yang ada di Kecamatan Wonogiri.

Publikasi **Statistik Daerah Kecamatan Wonogiri 2014** diterbitkan untuk melengkapi publikasi-publikasi statistik yang sudah terbit secara rutin. Berbeda dengan publikasi-publikasi yang sudah ada, publikasi ini lebih menekankan pada analisis.

Materi yang disajikan dalam **Statistik Daerah Kecamatan Wonogiri 2014** memuat berbagai informasi/indikator terpilih yang terkait dengan pembangunan di berbagai sektor di Kecamatan Wonogiri dan diharapkan dapat menjadi bahan rujukan/kajian dalam perencanaan dan evaluasi kegiatan pembangunan.

Kritik dan saran konstruktif berbagai pihak kami harapkan untuk penyempurnaan penerbitan mendatang. Semoga publikasi ini memenuhi tuntutan kebutuhan data statistik, baik oleh instansi/dinas pemerintah, swasta, kalangan akademisi maupun masyarakat luas.

Wonogiri, Oktober 2014
Koordinator Statistik
Kecamatan Wonogiri

Bambang Sarwoko
Nip. 19580626 197912 1 002



Daftar Isi

1. Geografi	1
2. Pemerintahan.....	3
3. Penduduk.....	4
4. Pendidikan.....	6
5. Kesehatan.....	7
6. Pertanian.....	8
7. Sarana Perekonomian.....	10
8. Lampiran	11

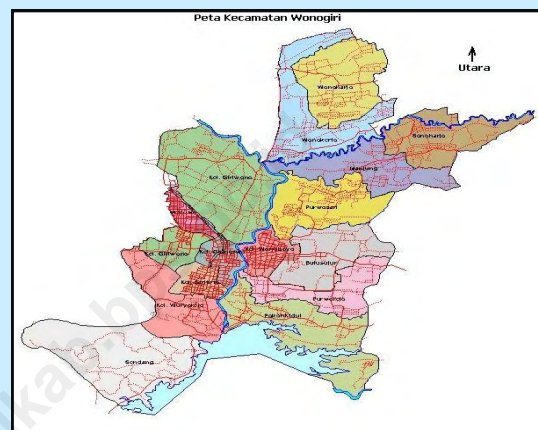
Geografi

1

Kecamatan Wonogiri merupakan daerah pegunungan. Kota kecamatan terletak diantara kaki gunung Gandul dan gunung Giri serta terbelah oleh aliran sungai Bengawan Solo. Jarak dari kecamatan ke Kabupaten Wonogiri 0 km. Sebelah utara berbatasan dengan Kabupaten Karanganyar, sebelah timur berbatasan dengan Kecamatan Ngadirojo, sebelah barat berbatasan dengan Kecamatan Selogiri, dan sebelah selatan berbatasan dengan Kecamatan Wuryantoro.

Luas wilayah Kecamatan Wonogiri 8.292,360 Ha. Desa/Kelurahan terluas yaitu Desa Wuryorejo dengan luas wilayah 1.138,00 Ha, sedangkan Desa/Kelurahan dengan wilayah terkecil yaitu Kalurahan Giritirto dengan luas wilayah 65,00 Ha. Ketinggian ibukota kecamatan yaitu 144 dpl.

Gambar 1.1
Peta Kecamatan Wonogiri



Tabel 1.1

Luas Wilayah dan Tinggi Wilayah Tiap Desa/
Kelurahan Kecamatan Wonogiri

No	Desa/ Kelurahan	Luas (Ha)	Tinggi Wilayah (dpl)
1	Sendang	846,80	500
2	Wuryorejo	1.138,00	200
3	Pokoh Kidul	971,49	450
4	Purworejo	395,90	141
5	Bulusulur	478,56	147
6	Wonoboyo	269,75	144
7	Giripurwo	102,50	144
8	Giritirto	65,00	141
9	Giriwono	1.090,90	144
10	Wonokarto	116,50	150
11	Purwosari	597,42	200
12	Manjung	498,76	250
13	Sonoharjo	571,00	265
14	Wonokerto	594,66	144
15	Wonoharjo	554,99	400

Sumber : Kecamatan Wonogiri Dalam Angka 2014

Iklm di Kecamatan Wonogiri secara umum tidak berbeda jauh dengan daerah lain di Kecamatan-kecamatan lain di Kabupaten Wonogiri. Sebagai bagian dari daerah tropis yang hanya mengenal musim hujan dan musim kemarau. Curah hujan tertinggi di Kecamatan Wonogiri pada tahun 2013 terjadi pada bulan Januari yaitu 578 mm dengan hari hujan sebanyak 17 hari, sedangkan pada bulan Agustus, dan September tidak hujan sama sekali.

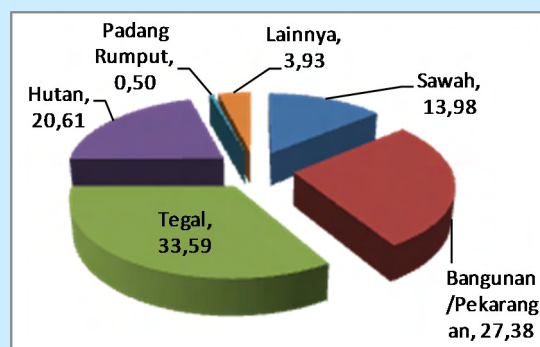
Penggunaan tanah di Kecamatan Wonogiri antara lain digunakan untuk tanah sawah seluas 1.159.29 Ha, tanah tegalan seluas 2.785,45 Ha, bangunan seluas 2270.61 Ha, hutan negara seluas 1.709,10 Ha, tanah padang rumput seluas 41,75 Ha dan lainnya seluas 326,15 Ha.

Tabel 1.2
Banyaknya Hari Hujan dan Curah Hujan Di Kecamatan Wonogiri Tahun 2013


Bulan	Hari Hujan	Curah Hujan (mm/dt)
(1)	(2)	(3)
1. Januari	17	578
2. Februari	14	183
3. Maret	10	137
4. April	8	191
5. Mei	7	187
6. Juni	8	158
7. Juli	3	53
8. Agustus	0	0
9. September	0	0
10. Oktober	4	132
11. November	9	176
12. Desember	15	344

Sumber : Kecamatan Wonogiri Dalam Angka 2014

Gambar 1.2
Persentase Penggunaan Lahan Kecamatan Wonogiri Tahun 2013



Sumber : Kecamatan Wonogiri Dalam Angka 2014



***** Tahukah Anda :**

Sepanjang tahun 2013 Kecamatan Wonogiri turun hujan selama 95 hari dengan rata-rata curah hujan sebesar 22,52 mm/detik.

Pemerintahan

2

Kecamatan adalah pembagian wilayah administratif di Indonesia di bawah Kabupaten/Kota yang terdiri atas desa dan kelurahan. Dalam hal otonomi daerah, kecamatan merupakan Satuan Kerja Perangkat Daerah (SKPD) Kabupaten/Kota yang mempunyai wilayah kerja tertentu dibawah pimpinan Camat.

Secara administrasi Kecamatan Wonogiri terbagi menjadi 15 desa/ kelurahan terdiri dari 9 desa dan 6 kelurahan yang terbagi menjadi beberapa dusun/ lingkungan, Rukun Warga (RW), dan Rukun Tetangga (RT). Di Kecamatan Wonogiri terdiri dari 127 dusun/ lingkungan, 165 RW, dan 475 RT.

Mayoritas pegawai di Dinas maupun Instansi di wilayah Kecamatan Wonogiri adalah Laki laki.

Tabel 2.1
Jumlah dusun, RW & RT Kec. Wonogiri Tahun 2013

No	Desa/ Kelurahan	Dusun	RW	RT
1	Sendang	12	7	27
2	Wuryorejo	7	11	33
3	Pokoh Kidul	10	13	31
4	Purworejo	7	7	21
5	Bulusulur	6	9	29
6	Wonobojo	3	12	40
7	Giripurwo	6	13	43
8	Giritirto	4	10	40
9	Giriwono	9	11	37
10	Wonokarto	4	18	30
11	Purwosari	9	14	33
12	Manjung	9	10	23
13	Sonoharjo	18	12	31
14	Wonokerto	11	14	29
15	Wonoharjo	12	14	28
Jumlah		127	165	475

Tabel 2.2
Jumlah Pegawai di Kecamatan Wonogiri

No	Dinas / Instansi	Laki-laki	Perempuan	Jumlah
1	Kecamatan	11	4	15
2	UPT Pendidikan	18	6	22
3	BPS	1	0	21
4	Puskesmas	16	12	28
5	PLKB	5	3	8
6	BRI	14	4	18
7	BKK	9	6	15
8	Kehutanan	1	1	2
9	Pengairan	1	0	1
10	Pertanian	4	3	7
11	KUA	9	2	11
12	Pos dan giro	2	0	2
13	Petugas Sosial	1	0	1
14	DPU	2	0	2
15	Nakperla	1	0	1
JUMLAH		85	41	126

Sumber : Kecamatan Wonogiri Dalam Angka 2014

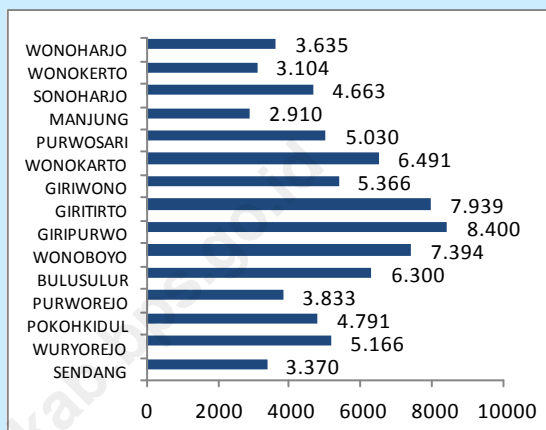


3

Jumlah penduduk Kecamatan Wonogiri berdasarkan hasil Proyeksi Penduduk 2013 sebanyak 78.392 jiwa terdiri dari penduduk laki-laki 38.532 jiwa dan penduduk perempuan 39.860 jiwa. Penduduk terbanyak terdapat di desa Wonogiri, sedangkan penduduk terkecil terdapat di Desa Manjung.

Rasio jenis kelamin adalah perbandingan penduduk laki-laki dan penduduk perempuan. Jika nilai rasio jenis kelamin lebih besar dari 100 berarti jumlah penduduk laki-laki lebih banyak dari penduduk perempuan, sedangkan jika nilai rasio jenis kelamin kurang dari 100 berarti jumlah penduduk perempuan lebih banyak dari penduduk laki-laki. Rasio jenis kelamin di Kecamatan Wonogiri sebesar 96,67 persen dan yang menarik adalah semua rasio jenis kelamin di 13 desa berada dibawah seratus artinya penduduk perempuan lebih banyak dibanding penduduk laki-laki. Pada umumnya penduduk laki-laki banyak keluar kabupaten/merantau ke daerah lain, Desa dengan rasio jenis kelamin terendah adalah desa Giripurwo sebesar 91,56 persen.

Gambar 3.1
Jumlah penduduk Kec Wonogiri Berdasarkan Proyeksi Penduduk 2013



Sumber : Proyeksi Penduduk

Tabel 3.1
Rasio Jenis Kelamin Kecamatan Wonogiri Penduduk per Desa Tahun 2013

No	Desa/ Kelurahan	Rasio Jenis Kelamin
1	Sendang	97,08
2	Wuryorejo	98,01
3	Pokoh Kidul	96,84
4	Purworejo	99,84
5	Bulusulur	97,99
6	Wonoboyo	99,57
7	Giripurwo	91,56
8	Giritirto	93,97
9	Giriwono	96,34
10	Wonokarto	88,31
11	Purwosari	99,60
12	Manjung	104,21
13	Sonoharjo	102,21
14	Wonokerto	99,74
15	Wonoharjo	97,66
Kecamatan Wonogiri		96,67

Sumber : Proyeksi Penduduk

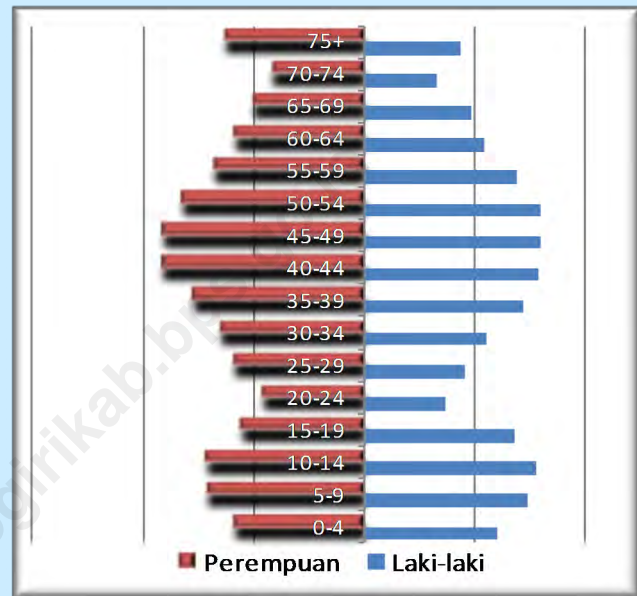
Penduduk

3

Piramida penduduk merupakan gambaran komposisi laki-laki dan perempuan dalam interval usia. Struktur piramida penduduk Kecamatan Wonogiri didominasi oleh penduduk dewasa (umur 15-64 tahun). Dari piramida penduduk dapat diamati penduduk usia 0-4 tahun jumlahnya lebih kecil dari kelompok usia 5-9 tahun, ini menunjukkan bahwa tingkat kelahiran bayi dapat ditekan dan mempunyai angka harapan hidup tinggi. Kelompok umur yang paling sedikit adalah kelompok umur 20-24 tahun dimana pada umur tersebut sebagian besar penduduk Wonogiri pada umumnya keluar dari daerahnya.

Rasio ketergantungan di Kecamatan Wonogiri pada tahun tersebut adalah 45,14, yang mengartikan bahwa pada setiap 100 penduduk usia produktif harus menanggung 45 penduduk usia tidak produktif.

Gambar 3.2
Piramida Penduduk Wonogiri Tahun 2013



Sumber : Proyeksi Penduduk

Tabel 3.2
Indikator Kependudukan Kecamatan Wonogiri Tahun 2013

Penduduk Menurut Kelompok umur	Proyeksi Penduduk
(1)	(2)
0 - 14 tahun	16.957
15 - 64 tahun	54.010
> 65 tahun	7.425
Angka Ketergantungan	45,14

Sumber : Proyeksi Penduduk

Pendidikan

4

Perkembangan capaian pendidikan di Kecamatan Wonogiri dapat diketahui dari ketersediaan fasilitas pendidikan dan segala pendukungnya. Jumlah fasilitas pendidikan pada tahun 2013, SD/MI di Wonogiri sebanyak 54 unit, dengan jumlah guru sebanyak 560 guru dan 7.476 murid. Sementara pada jenjang pendidikan SLTP terdapat 12 unit sekolah, 430 guru, dan 5.176 murid. Pada jenjang SLTA di Kecamatan Wonogiri ada 16 sekolah yaitu dengan jumlah guru 710 guru dan 8.850 murid.

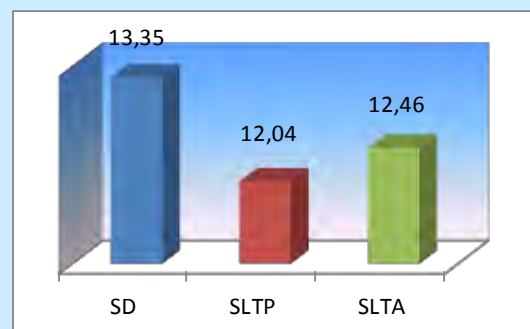
Capaian di bidang pendidikan selain terkait erat dengan ketersediaan fasilitas pendidikan juga ketersediaan guru. Rasio jumlah murid terhadap guru menggambarkan beban guru dalam mengajar sejumlah murid. Rasio murid-guru setiap tahun mengalami fluktuasi. Pada tahun 2013 rasio murid-guru SD sebesar 13,35 mengandung arti bahwa satu orang guru rata-rata mengajar 13 orang murid. Sedangkan rasio murid-guru pada jenjang pendidikan SLTP dan SLTA bernilai lebih kecil dikisaran 12 murid per guru.

Tabel 4.1
Jumlah Sekolah di Kecamatan Wonogiri Menurut Jenjang Pendidikan Tahun 2013

No	Desa/ Kelurahan	SD/MI	SLTP	SLTA
1	Sendang	3	0	0
2	Wuryorejo	2	0	0
3	Pokoh Kidul	3	0	0
4	Purworejo	2	0	0
5	Bulusulur	2	0	0
6	Wonoboyo	4	1	2
7	Giripurwo	7	2	5
8	Giritirto	6	4	4
9	Giriwono	3	1	1
10	Wonokarto	3	1	4
11	Purwosari	3	0	0
12	Manjung	4	1	0
13	Sonoharjo	5	0	0
14	Wonokerto	5	0	0
15	Wonoharjo	4	2	0
Jumlah		54	12	16

Sumber : Kecamatan Wonogiri Dalam Angka 2014

Gambar 4.1
Rasio Murid dan Guru menurut Jenjang Pendidikan di Kecamatan Wonogiri Tahun 2013



Sumber : Kecamatan Wonogiri Dalam Angka 2014

Kesehatan

5

Selain pendidikan, salah satu perhatian khusus pemerintahan daerah adalah peningkatan kesehatan masyarakat. Mulai dari pembangunan fasilitas kesehatan sampai di tingkat pedesaan, penambahan jumlah tenaga kesehatan, sampai pemberian pelayanan kesehatan gratis bagi rakyat miskin.

Pada tahun 2013 fasilitas kesehatan yang tersedia di Kecamatan Wonogiri antara lain terdiri 2 puskesmas, 9 puskesmas pembantu (pustu), 6 praktek dokter, 5 praktek bidan, dan 110 posyandu yang tersebar di seluruh desa/kelurahan yang memberikan pelayanan kesehatan ibu hamil dan balita setiap satu bulan sekali.

Salah satu indikator keberhasilan pembangunan adalah keberhasilan program Keluarga Berencana yaitu banyaknya peserta KB aktif. Sasaran program KB adalah para Pasangan Usia Subur (PUS). Jumlah PUS di Kecamatan Wonogiri sebanyak 15.358 atau sekitar 82,20 persen tercatat sebagai peserta KB aktif. Pada umumnya akseptor KB lebih memilih menggunakan KB suntik.

Tabel 4.1
Jumlah Fasilitas Kesehatan dan
Tenaga Kesehatan di Kecamatan Wonogiri
Tahun 2012-2013

Uraian	2012	2013
FASILITAS KESEHATAN		
Puskesmas	2	2
Pustu	9	9
Posyandu	110	110
Praktek Dokter	6	6
Rumah Bersalin	5	5
TENAGA KESEHATAN		
Dokter	3	3
Bidan	17	17
Mantri Kesehatan	5	5

Sumber : Kecamatan Wonogiri Dalam Angka 2014

Tabel 4.2
Peserta KB Menurut Jenis KB yang Digunakan di
Kecamatan Wonogiri Tahun 2012-2013

Jenis KB	2012	2013
Kont. Mantap	713	1071
IUD	1477	2271
Pil	888	1816
Suntik	3831	6312
Kondom	235	831

Sumber : Kecamatan Wonogiri Dalam Angka 2014

Sektor pertanian merupakan sektor yang paling dominan di Kecamatan Wonogiri sehingga mayoritas penduduknya bekerja di sektor pertanian. Luas panen padi pada tahun 2013 adalah sebesar 2.031 ha dengan rata-rata produksi 60,09 kw/ha. Tanaman jagung memiliki luas panen sebesar 1.140 ha dengan rata-rata produksi 62,40 kw/ha. Ubi kayu memiliki luas panen sekitar 2.385 ha dengan rata-rata produksi 203,43 kw/ha. Rata-rata produksi kacang tanah, kedelai dan Ketela rambat masing-masing 14,36 kw/ha, 13,62 kw/ha dan 34,29 kw/ha. Pada tahun 2013 ini produktivitas padi dan palawija menurun dibandingkan tahun 2012.

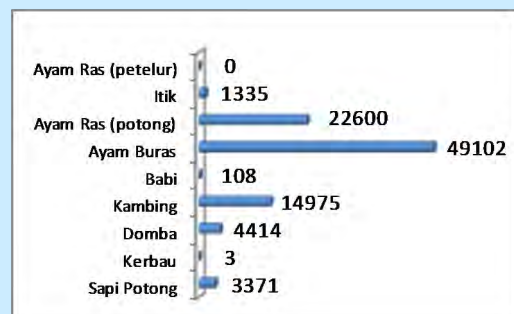
Populasi ternak besar di Kecamatan Wonogiri yang paling banyak adalah sapi potong. Pada tahun 2013 sapi potong sebanyak 3.371 ekor. Sedangkan untuk ternak kecil, kambing/domba sebanyak 19.389 ekor. Potensi ternak unggas adalah jenis unggas ayam buras sebanyak 49.102 ekor sedangkan ayam ras sebanyak 22.600 ekor sementara itik sebanyak 1.335 ekor.

Tabel 6.1
Statistik Tanaman Pangan
Kecamatan Wonogiri Tahun 2013

Uraian	2013
Padi	
Luas Panen (ha)	2.031
Produksi (kw)	122.040
Jagung	
Luas Panen (ha)	1.140
Produksi (kw)	71.140
Ubi Kayu	
Luas Panen (ha)	2.385
Produksi (kw)	485.180
Kacang Tanah	
Luas Panen (ha)	2.624
Produksi (kw)	37.680
Kedelai	
Luas Panen (ha)	94
Produksi (kw)	1.280
Ketela Rambat	
Luas Panen (ha)	35
Produksi (kw)	1.200

Sumber : Wonogiri Dalam Angka 2014

Gambar 6.1
Populasi Ternak di Kecamatan Wonogiri
Tahun 2013



Sumber : Wonogiri Dalam Angka 2014

Dari sektor tanaman hortikultura buah-buahan di kecamatan Girimarto hasil produksinya masih rendah, banyak jenis tanaman buah yang ditanam di kecamatan Girimarto namun masih sedikit yang berproduksi baik. Pada tahun 2013, Tanaman yang paling tinggi produksinya adalah tanaman mangga sebanyak 3.560 kw. Sedangkan Untuk tanaman pisang produksinya tercatat sebanyak 820 kw dengan jumlah tanaman produktif sebanyak 7.775. Namun hasil ini masih sangat rendah dibandingkan produksi kecamatan lain sekabupaten Wonogiri untuk tanaman pisang. Untuk tanaman melinjo pada tahun 2013 tercatat hasil produksinya sebanyak 450 kw dengan jumlah pohon yang produktif sebanyak 11.350 pohon.

Dari data ketersediaan pangan di kecamatan Wonogiri pada tahun 2013 tercatat bahwa untuk jenis pangan jagung, kedelai, kacang tanah dan ubi kayu jumlahnya tetap dari tahun 2012, sedangkan untuk komoditas beras mengalami peningkatan.

Tabel 6.2
Produksi Buah-Buahan
Kecamatan Wonogiri Tahun 2013

Komoditi	Jumlah Tanaman	Tanaman Produktif	Produksi (kw)
Alpoket	300	90	20
Mangga	30.875	20.500	3.560
Rambutan	19,078	9,463	450
Salak	13	-	-
Sirsak	906	815	30
Sukun	340	280	15
Durian	695	450	225
Melinjo	11.350	8.113	450
Jambu biji	1.210	765	315
Sawo	1.695	1.102	125
Pepaya	1,650	1,360	391
Pisang	7.775	5.272	820
Nanas	-	-	-
Belimbing	535	370	68
Jambu Air	40	10	6
Jeruk Besar	780	143	13
Jeruk Siam	290	65	2
Nangka	812	580	20
Pete	812	580	20

Sumber : Wonogiri Dalam Angka 2014

Tabel 6.3
Ketersediaan Pangan
Kecamatan Wonogiri Tahun 2012-2013

Komoditi	2012	2013
Beras	6.135	12.204
Jagung	10.538	10.538
Kedelai	103	103
Kacang tanah	3.327	3.327
Ubi Kayu	32.632	32.632

Sumber : Wonogiri Dalam Angka 2014



7

Ketersediaan sarana perekonomian sangat berperan terhadap perkembangan ekonomi suatu wilayah. Salah satu pusat perekonomian bagi suatu daerah adalah pasar. Sehingga keberadaannya sangatlah penting tidak hanya bagi pendorong roda perekonomian tapi juga bagi ketersediaan bahan pokok bagi masyarakat di daerah tersebut. Di Kecamatan Wonogiri terdapat 8 pasar yang tersebar di beberapa desa/kelurahan baik pasar umum, pasar hewan maupun pasar desa. Kebanyakan dari pasar tersebut belum memiliki bangunan yang permanen.

Lembaga yang melayani kebutuhan keuangan di suatu kecamatan dibedakan menjadi lembaga keuangan bank dan lembaga keuangan bukan bank yaitu koperasi. Di Kecamatan Wonogiri terdapat dua bank yaitu BRI dan BKK. Jumlah koperasi yang berbadan hukum di Kecamatan Wonogiri sebanyak 345 koperasi dibedakan menjadi 1 KUD dan 282 Kospin, 62 koperasi lainnya yang terdiri atas BMT, dan Koperasi RT yang menjalankan fungsi sebagai simpan pinjam.

Tabel 7.1
Pasar dan Kios/toko di Kecamatan Wonogiri
Tahun 2013

Desa	Pasar Umum	Pasar Hewan	Pasar Desa	Kios/Toko
Sendang	0	0	0	41
Wuryorejo	0	0	0	29
Pokoh Kidul	0	0	0	23
Purworejo	0	0	0	26
Bulusulur	0	0	0	44
Wonoboyo	1	0	0	51
Giripurwo	0	0	0	136
Giritirto	1	0	0	153
Giriwono	0	0	0	132
Wonokarto	1	1	0	96
Purwosari	0	0	0	24
Manjung	1	0	1	48
Sonoharjo	1	0	0	41
Wonokerto	0	0	0	24
Wonoharjo	1	0	0	37
Jumlah	6	1	1	905

Sumber : Kecamatan Wonogiri Dalam Angka 2014

Tabel 7.2
Fasilitas Perekonomian di Kecamatan
Wonogiri Tahun 2013

Jenis Fasilitas Perekonomian	Jumlah
Pasar dengan bangunan	2 buah
Pasar tanpa bangunan	6 buah
Bank	2 buah
Koperasi	345 buah

Sumber : Kecamatan Wonogiri Dalam Angka 2014

LAMPIRAN

<http://wonogirikab.bps.go.id>

Lampiran 1
Luas Wilayah menurut Desa/Kelurahan dan Jenis Penggunaan Lahan
di Kecamatan Wonogiri Tahun 2013

Desa / Kelurahan	Sawah	Bukan Sawah	Luas Wilayah (Ha)
Sendang	133,70	713,10	836,80
Wuryorejo	88,00	1050,00	1138,00
Pokohkidul	10,27	961,23	971,50
Purworejo	42,00	353,90	395,90
Bulusulur	40,00	438,57	478,57
Wonobojo	00,00	269,75	269,75
Griripurwo	00,00	102,50	102,50
Giritirto	00,00	65,00	65,00
Giriwono	89,86	1001,04	1090,90
Wonokarto	00,00	116,50	116,50
Purwosari	130,00	467,42	597,42
Manjung	100,40	798,37	498,77
Sonoharjo	243,41	327,68	571,09
Wonokerto	131,66	463,00	594,66
Wonoharjo	150,00	404,99	554,99
Jumlah	1159,30	7133,06	8292,36

Sumber: Kecamatan Wonogiri Dalam Angka 2014

Lampiran 3
Jumlah Penduduk Menurut Kelompok Umur dan Jenis Kelamin di Kecamatan Wonogiri
Tahun 2013

Kelompok Umur	Laki-laki	Perempuan	Laki-laki + Perempuan
0-4	3.002	2.884	5.886
5-9	2.848	2.738	5.586
10-14	2.823	2.662	5.485
15-19	3.170	3.377	6.547
20-24	2.410	2.603	5.013
25-29	2.502	2.667	5.169
30-34	2.889	3.080	5.969
35-39	2.928	2.878	5.806
40-44	2.852	2.854	5.706
45-49	2.841	3.057	5.898
50-54	2.829	2.873	5.702
55-59	2.499	2.330	4.829
60-64	1.694	1.677	3.371
65-69	1.222	1.391	2.613
70-74	872	1.025	1.897
75+	1.151	1.764	2.915
Total	38.532	39.860	78.392

Sumber: Proyeksi Penduduk 2013

Lampiran 2
Jumlah Penduduk Menurut Desa/Kelurahan dan Jenis Kelamin di Kecamatan Wonogiri
Tahun 2013

Desa / Kelurahan	Laki-laki	Perempuan	Laki-laki + Perempuan
Sendang	1.660	1.710	3.370
Wuryorejo	2.557	2.609	5.166
Pokohkidul	2.357	2.434	4.791
Purworejo	1.915	1.918	3.833
Bulusulur	3.118	3.182	6.300
Wonobojo	3.689	3.705	7.394
Griripurwo	4.015	4.385	8.400
Giritirto	3.846	4.093	7.939
Giriwono	2.633	2.733	5.366
Wonokarto	3.044	3.447	6.491
Purwosari	2.510	2.520	5.030
Manjung	1.485	1.425	2.910
Sonoharjo	2.357	2.306	4.663
Wonokerto	1.550	1.554	3.104
Wonoharjo	1.796	1.839	3.635
Jumlah	38.532	39.860	78.392

Sumber: Proyeksi Penduduk 2013

Lampiran 4
Jumlah Murid di Kecamatan Wonogiri Tahun Ajaran 2013/2014

Desa / Kelurahan	SD/Sederajat	SLTP	SLTA
Sendang	250	-	-
Wuryorejo	173	-	-
Pokohkidul	482	-	-
Purworejo	220	-	-
Bulusulur	272	220	-
Wonoboyo	826	514	1.671
Griripurwo	1.217	889	1.288
Giritirto	1.076	1.402	2.329
Giriwono	337	415	342
Wonokarto	996	432	3220
Purwosari	319	-	-
Manjung	274	436	-
Sonoharjo	304	-	-
Wonokerto	289	-	-
Wonoharjo	441	868	-
Jumlah	7.476	5.176	8.850

Sumber: Dinas Pendidikan Kabupaten Wonogiri

Lampiran 4
Jumlah Guru di Kecamatan Wonogiri Tahun Ajaran 2013/2014

Desa / Kelurahan	SD/Sederajat	SLTP	SLTA
Sendang	25	0	0
Wuryorejo	17	0	0
Pokohkidul	26	0	0
Purworejo	18	0	0
Bulusulur	18	0	0
Wonoboyo	48	48	146
Griripurwo	82	78	140
Giritirto	69	129	155
Giriwono	20	37	37
Wonokarto	69	50	232
Purwosari	28	0	0
Manjung	25	29	0
Sonoharjo	32	0	0
Wonokerto	33	0	0
Wonoharjo	50	59	0
Jumlah	560	430	710

Sumber: Dinas Pendidikan Kabupaten Wonogiri

DATA

MENCERDASKAN BANGSA



**BADAN PUSAT STATISTIK
KABUPATEN WONOGIRI**

Jl. Pelem II No.8 Wonogiri 57612
Email : bps3312@bps.go.id
Telp : 0273-321055