

KECAMATAN LUBUK DALAM DALAM ANGKA 2008

Nomor Publikasi : 14.056.2008.09
Katalog BPS : 112001.1405.07
ISBN : 979-484-893-x

Ukuran Buku : 196 x 138 mm
Jumlah Halaman : v + 45 halaman

Naskah : Badan Pusat Statistik Kabupaten Siak
Diterbitkan Oleh : Badan Pusat Statistik Kabupaten Siak
Kerjasama dengan : Badan Perencanaan Pembangunan Daerah Kabupaten Siak

Boleh dikutip dengan menyebut sumbernya



KATA PENGANTAR

Penerbitan publikasi Kecamatan Dalam Angka Tahun 2008 ini merupakan sumber data kecamatan. Adapun tujuan dari penerbitan buku ini adalah untuk mempermudah para pengguna data dalam hal rujukan data statistik terutama yang menyangkut statistik sektoral wilayah.

Kami menyadari bahwa publikasi ini masih sangat jauh dari sempurna dan masih banyak mengandung kelemahan oleh sebab itu kritik dan saran yang bersifat membangun sangat kami harapkan dari berbagai pihak untuk kesempurnaan penerbitan yang akan datang.

Dengan terbitnya publikasi ini kami ucapkan terima kasih kepada semua pihak yang telah ikut membantu, khususnya pihak Kecamatan dan semua instansi Pemerintah ataupun swasta yang berada di lingkungan kecamatan. Kami harapkan kerjasama ini dapat terus ditingkatkan pada masa yang akan datang.

Siak Sri Indrapura, Mei 2009
Badan Pusat Statistik Kabupaten Siak
Kepala

Ir. H Iwan Trisna, MP
NIP 19640404 199102 1 001



PEMERINTAH DAERAH KABUPATEN SIAK
BADAN PERENCANAAN PEMBANGUNAN DAERAH

Data statistik yang digunakan sebagai indikator pembangunan yang lengkap, akurat dan tepat waktu dari seluruh kegiatan perekonomian sangat dibutuhkan dalam perencanaan dan evaluasi kegiatan pembangunan. Data statistik ini juga sangat bermanfaat untuk semua pihak guna keperluan analisis dari berbagai kegiatan.

Publikasi tahunan Kecamatan Dalam Angka dapat terlaksana atas kerjasama antara Bappeda Kabupaten Siak dan BPS Kabupaten Siak.

Dengan terbitnya Kecamatan Dalam Angka setiap tahunnya secara periodik, berarti kesamaan bahasa dalam mendasari pengambilan kebijaksanaan telah mulai dapat dipenuhi dan kepada semua pihak yang telah berperan dalam mewujudkan publikasi ini, kami ucapkan terima kasih.

Siak Sri Indrapura, Mei 2009
Badan Perencanaan Pembangunan Daerah
Kepala

Ir.H. JOHNNY S, MT
Pembina Tk I NIP 19600607 198603 1 012

Daftar Isi

	Halaman
Kata Pengantar	i
Daftar Isi	iii
Daftar Tabel	iv
Bab I Geografis	1
Bab II Pemerintahan	4
Bab III Kependudukan	9
Bab IV Sosial	17
Bab V Lahan	39

Daftar Tabel

	Halaman
Bab I	
1.1	Batas Desa di Kecamatan Lubuk Dalam, Tahun 2008 2
1.2	Jarak Antara Ibukota Kecamatan Lubuk Dalam Dengan Pusat Pemerintahan Desa, Tahun 2008 3
Bab II	
2.1	Pejabat Pemerintahan Dirinci Per Desa di Kecamatan Lubuk Dalam Tahun 2008 5
2.2	Nama-Nama dan Jabatan Dalam Struktur Pemerintahan di Kecamatan Lubuk Dalam, Tahun 2008 6
2.3	Wilayah Administrasi di Kecamatan Lubuk Dalam Menurut Status Pemerintahan, Tahun 2008 7
2.4	Pusat Pemerintahan, Luas Wilayah, RW dan RT di Kecamatan Lubuk Dalam Tahun 2008 8
Bab III	
3.1	Banyaknya Kepala Keluarga, Penduduk dan Rata-Rata Penduduk Per Kepala Keluarga di Kecamatan Lubuk Dalam, Tahun 2008 11
3.2	Luas Wilayah, Penduduk dan Kepadatan Penduduk Per Desa di Kecamatan Lubuk Dalam, Tahun 2008 12
3.3	Banyak Penduduk Menurut Jenis Kelamin di Kecamatan Lubuk Dalam, Tahun 2008 13
3.4	Banyaknya Penduduk Menurut Jenis Kelamin dan Desa Serta Sex Ratio di Kecamatan Lubuk Dalam, Tahun 2008 14
Bab IV	
4.1	Banyak Sekolah Menurut Desa, Tingkatan dan Status di Kecamatan Lubuk Dalam Tahun 2008 17
4.2	Banyak Murid Sekolah Negeri dan Swasta di Lingkungan Dinas Pendidikan Dan Kebudayaan Kecamatan Lubuk Dalam Tahun 2008 19
4.3	Banyaknya Guru, Murid dan Rasio Guru dengan Murid Sekolah Dasar (SD) di Kecamatan Lubuk Dalam Tahun 2008 20
4.4	Banyaknya Guru, Murid dan Rasio Guru dengan Murid SLTP, SMU dan SMK di Kecamatan Lubuk Dalam Tahun 2008..... 21
4.5	Banyaknya Murid, Rombel dan Lulusan di Kecamatan Lubuk Dalam Tahun 2008..... 22
4.6	Banyak Guru menurut Status di Kecamatan Lubuk Dalam Tahun 2008 23
4.7	Banyaknya Fasilitas Kesehatan Menurut Desa di Kecamatan Lubuk Dalam Tahun 2008 24
4.8	Banyaknya Tenaga Medis di Kecamatan Lubuk Dalam Tahun 2008 25
4.9	Banyaknya Imunisasi Bayi dan Balita Berdasarkan Jenisnya Dirinci Per Desa di Kecamatan Lubuk Dalam Tahun 2008 26
4.10	Persentase Bayi dan Balita Yang Diimunisasi Dirinci Per Desa di Kecamatan Lubuk Dalam Tahun 2008 28
4.11	Jumlah Dan Persentase Ibu Hamil Yang di Imunisasi Dirinci Per Desa di Kecamatan Lubuk Dalam Tahun 2008 29
4.12	Rata-Rata Kunjungan dan Penimbangan Balita di Kecamatan Lubuk Dalam Tahun 2008 30

4.13	Penduduk Menurut Jenis Sarana Air Bersih Yang Dipergunakan di Kecamatan Lubuk Dalam Tahun 2008	31
4.14	Banyaknya Persalinan Menurut Tenaga Penolong Persalinan di Kecamatan Lubuk Dalam Tahun 2008	32
4.15	Banyaknya Kunjungan 16 Macam Penderita Penyakit di Kecamatan Lubuk Dalam Tahun 2008	33
4.16	Banyaknya Tempat Peribadatan Menurut Jenis dan Desa di Kecamatan Lubuk Dalam Tahun 2008	34
4.17	Banyaknya Nikah, Thalaq, Cerai dan Rujuk Dirinci Per Desa di Kecamatan Lubuk Dalam Tahun 2008	35
4.18	Banyak Koperasi Dirinci Menurut Tahun dan Jenisnya di Kecamatan Lubuk Dalam Tahun 2008.....	36
Bab V		
5.1	Keadaan Desa di Kecamatan Lubuk Dalam menurut Desa/Kelurahan Tahun 2008	38
5.2	Kondisi Kesuburan Lahan Dirinci Menurut Desa di Kecamatan Lubuk Dalam Tahun 2008	39
5.3	Luas Tanam, Luas Panen, Produktivitas dan Produksi Tanaman Pangan Menurut Jenis Tanaman Tahun 2008.....	40
5.4	Luas Tanam, Luas Panen, Produktivitas dan Produksi Tanaman Sayur Mayur Menurut Jenis Tanaman Tahun 2008.....	41
5.5	Luas Tanam, Luas Panen, Produktivitas dan Produksi Tanaman Buah-Buahan Menurut Jenis Tanaman Tahun 2008.....	42
5.6	Luas Tanam, Luas Panen, Produktivitas dan Produksi Tanaman Obat-obatan Menurut Jenis Tanaman Tahun 2008.....	43
5.7	Luas Tanam, Luas Panen, Produktivitas dan Produksi Tanaman Hias Menurut Jenis Tanaman Tahun 2008.....	44
5.8	Luas Areal, Produktivitas dan Produksi Perkebunan Menurut Komoditi di Kecamatan Lubuk Dalam Tahun 2008.....	45

BAB I

GEOGRAFIS

1. LETAK

Kecamatan Lubuk Dalam terletak antara :

$0^{\circ}20'-0^{\circ}38'$ Lintang Utara

$101^{\circ}38'-101^{\circ}56'$ Bujur Timur

2. BATAS

Kecamatan Lubuk Dalam berbatasan dengan :

- ❖ UTARA : KECAMATAN KOTO GASIB, KECAMATAN DAYUN
- ❖ SELATAN : KECAMATAN KERINCI KANAN
- ❖ BARAT : KECAMATAN TUALANG
- ❖ TIMUR : KECAMATAN DAYUN

3. GEOLOGI

Wilayah kecamatan Lubuk Dalam seperti pada umumnya wilayah Kabupaten Siak terdiri dari dataran rendah dan berbukit-bukit dengan struktur tanah pada umumnya terdiri dari tanah podsolik merah kuning dari batuan dan aluvial serta tanah organosol dan gley humus dalam bentuk rawa-rawa atau tanah basah.

Kecamatan Lubuk Dalam secara umum berada pada daerah perbukitan dengan mayoritas sektor pertanian didominasi oleh perkebunan kelapa sawit.

Tabel 1.1**Batas Desa di Kecamatan Lubuk Dalam Tahun 2008**

D e s a	Utara	Selatan	Barat	Timur
(1)	(2)	(3)	(4)	(5)
Empang Baru	Sri Gading	Seminai	Sialang Palas	Jati Mulya
Sialang Palas	Sialang Baru	Lubuk Dalam	Kecamatan Tualang	Empang Baru
Sialang Baru	Lubuk Dalam	Sialang Palas	Kecamatan Tualang	Lubuk Dalam
Lubuk Dalam	Kecamatan Tualang	Sialang Baru	Kecamatan Tualang	Rawang Kao
Rawang Kao	Kecamatan Tualang	Empang Baru	Lubuk Dalam	Sri Gading
Sri Gading	Kecamatan Tualang	Empang Baru	Rawang Kao	Kecamatan Dayun

Sumber: Kantor Camat Lubuk Dalam

Tabel 1.2

Jarak Antara Ibukota Kecamatan Lubuk Dalam dengan Pusat Pemerintahan Desa Tahun 2008

D e s a	Jarak Lurus (Km)
(1)	(2)
Empang Baru	4
Sialang Palas	5
Sialang Baru	4
Lubuk Dalam	0
Rawang Kao	2
Sri Gading	6

Sumber: Kantor Camat Lubuk Dalam

BAB II

PEMERINTAHAN

Terbentuknya Kecamatan Lubuk Dalam sebagai institusi eksekutif yang berperan menjalankan roda pemerintahan dan pemberdayaan serta pembangunan masyarakat merupakan perpanjangan tangan dari pemerintah otonomi Kabupaten Siak, merupakan aspirasi masyarakat yang bermanfaat untuk mempermudah masyarakat dalam hal pelaksanaan kepengurusan administrasi serta lebih memperdekat antara pemerintah dengan rakyat yang diperintahnya.

Kecamatan Lubuk Dalam yang posisi pusat pemerintahannya ada di Desa Lubuk Dalam yang kurang lebih jaraknya 50 km dari pusat pemerintah Kabupaten Siak yang dapat ditempuh melalui darat.

Kecamatan Lubuk Dalam merupakan hasil pemekaran dari Kecamatan Kerinci Kanan. Tujuan pemekaran ini adalah untuk mempermudah masyarakat juga pemerintah dalam menjalankan hubungan administrasi, serta mempermudah jangkauan pembangunan dan pemerintahan kecamatan. Dengan demikian potensi yang ada di kecamatan ini secara tidak langsung lebih terangkat dengan jangkauan pemerintah yang lebih dekat, jangkauan pembangunan yang lebih baik dibandingkan dengan pemerintah yang lama.

Tabel 2.1

Pejabat Pemerintahan Dirinci Per Desa di Kecamatan Lubuk Dalam
Tahun 2008

D e s a	Nama Kepala Pemerintahan
(1)	(2)
Empang Baru	SUKIWO
Sialang Palas	NASIYO
Sialang Baru	PURWANTO
Lubuk Dalam	SYAHRIL
Rawang Kao	WAGINO
Sri Gading	SUJARWO

Sumber: Kantor Camat Lubuk Dalam

Tabel 2.2**Nama-nama dan Jabatan Dalam Struktur Pemerintahan di Kecamatan Lubuk Dalam, Tahun 2008**

N a m a	Jabatan	Keterangan
(1)	(2)	(5)
Drs. Khairial Azmi	CAMAT	-
Aditya Chitra Smara, S.STP	SEKCAM	-
Yendri Apriadi. S. STP	Kasi Pemerintahan	-
Hasni Zahar, BA	Kasi Tramtib	-
Pance Samuel	Kasi PMD	-
Elfitri Yusmi, S.STP	Kasi Kesos	-

Sumber: Kantor Camat Lubuk Dalam

Tabel 2.3

Wilayah Administrasi di Kecamatan Lubuk Dalam Menurut Status Pemerintahan, Tahun 2008

Nama Wilayah Administrasi	Status Pemerintahan
(1)	(2)
Empang Baru	Desa Definitif
Sialang Palas	Desa Definitif
Sialang Baru	Desa Definitif
Lubuk Dalam	Desa Definitif
Rawang Kao	Desa Definitif
Sri Gading	Desa Definitif

Sumber: Badan Pusat Statistik Kabupaten Siak

Tabel 2.4

**Pusat Pemerintahan, Luas Wilayah, RW dan RT
di Kecamatan Lubuk Dalam Tahun 2008**

D e s a	Pusat Pemerintahan	Luas Wilayah (Ha)	RW	RT
(1)	(2)	(3)	(4)	(5)
Empang Baru	Empang Baru	1.666	4	13
Sialang Palas	Sialang Palas	10.083	4	16
Sialang Baru	Sialang Baru	1.694	4	19
Lubuk Dalam	Lubuk Dalam	8.225	4	16
Rawang Kao	Rawang Kao	8.967	3	12
Sri Gading	Sri Gading	1.358	6	18
JUMLAH		31.993	25	94

Sumber: Kantor Camat Lubuk Dalam

BAB III

KEPENDUDUKAN

Data statistik kependudukan dalam publikasi ini diambil dari kantor kecamatan berdasarkan hasil laporan registrasi penduduk dari setiap desa/kelurahan, sehingga diharapkan dapat memberikan gambaran keadaan jumlah dan komposisi penduduk di lapangan.

Disamping itu kegiatan pemeriksaan data secara berkala dan sekaligus pembinaan pelaksanaan registrasi penduduk sampai ke tingkat desa serta kedisiplinan penduduk itu sendiri sangat diperlukan guna mendapatkan data registrasi kependudukan yang lengkap, akurat dan dapat dipercaya sebagai dasar perencanaan pembangunan.

3.1 Penduduk dan Rumah tangga

Dari hasil registrasi penduduk di Kecamatan Lubuk Dalam sebanyak jiwa **13.677** dengan jumlah laki-laki sebanyak **7.118** dan perempuan sebanyak **6.559** sehingga didapatkan sex ratio sebesar **109**. Sedangkan jumlah keluarga sebanyak **4.038** sehingga diperoleh rasio penduduk per Kepala Keluarga adalah **3**.

3.2 Penyebaran Penduduk

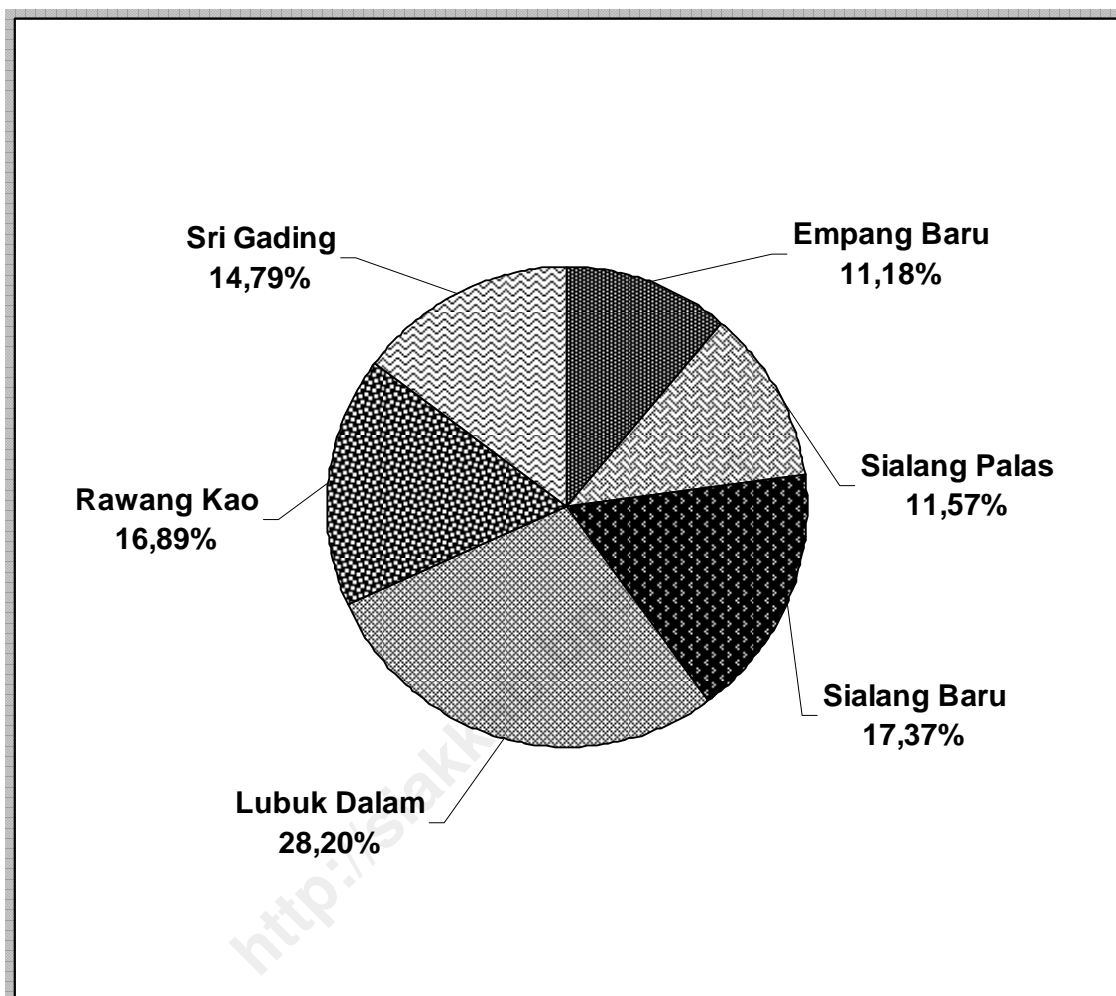
Dari jumlah penduduk sebanyak jiwa **13.677** tersebut dapat dilihat penyebaran serta persentase pada masing-masing desa sebagai berikut :

No	D e s a	Jumlah Penduduk	Persentase
1.	Empang Baru	1.881	11,18
2.	Sialang Palas	1.948	11,57
3.	Sialang Baru	2.923	17,37
4.	Lubuk Dalam	4.747	28,20
5.	Rawang Kao	2.843	16,89
6.	Sri Gading	2.490	14,79
Kecamatan Lubuk Dalam		16.832	100,00

Sumber : Kantor Camat Lubuk Dalam

Grafik 3.1

Persentase Penduduk Kecamatan Lubuk Dalam Menurut Desa , Tahun 2008



Tabel 3.1

**Banyaknya Kepala Keluarga, Penduduk dan Rata-rata Penduduk
Per Kepala Keluarga di Kecamatan Lubuk Dalam Tahun 2008**

D e s a	Kepala Keluarga	Penduduk	Rata-rata Penduduk Per Kepala Keluarga
(1)	(2)	(3)	(4)
Empang Baru	445	1.881	4
Sialang Palas	482	1.948	4
Sialang Baru	731	2.923	4
Lubuk Dalam	1.073	4.747	4
Rawang Kao	659	2.843	4
Sri Gading	591	2.490	4
Jumlah	3.981	16.832	4

Sumber: Kantor Camat Lubuk Dalam

Tabel 3.2**Luas Wilayah, Penduduk dan Kepadatan Penduduk Per Desa
di Kecamatan Lubuk Dalam Tahun 2008**

D e s a	Luas (Ha)	Penduduk	Kepadatan Penduduk
(1)	(2)	(3)	(4)
Empang Baru	1.666	1.881	1,13
Sialang Palas	10.083	1.948	0,19
Sialang Baru	1.694	2.923	1,73
Lubuk Dalam	8.225	4.747	0,58
Rawang Kao	8.967	2.843	0,32
Sri Gading	1.358	2.490	1,83
JUMLAH	31.993	16.832	0,53

Sumber: Kantor Camat Lubuk Dalam

Tabel 3.3

**Banyak Penduduk Menurut Jenis Kelamin di Kecamatan Lubuk Dalam
Tahun 2008**

D e s a	Laki-laki	Perempuan	Jumlah
(1)	(2)	(3)	(4)
Empang Baru	985	896	1.881
Sialang Palas	1.015	933	1.948
Sialang Baru	1.532	1.391	2.923
Lubuk Dalam	2.466	2.281	4.747
Rawang Kao	1.495	1.348	2.843
Sri Gading	1.307	1.183	2.490
Jumlah	8.800	8.032	16.832

Sumber: Kantor Camat Lubuk Dalam

Tabel 3.4

**Banyaknya Penduduk Menurut Jenis Kelamin dan Desa Serta Sex Ratio
di Kecamatan Lubuk Dalam Tahun 2008**

D e s a	Laki-laki	Perempuan	Sex Ratio
(1)	(2)	(3)	(4)
Empang Baru	985	896	110
Sialang Palas	1.015	933	109
Sialang Baru	1.532	1.391	110
Lubuk Dalam	2.466	2.281	108
Rawang Kao	1.495	1.348	111
Sri Gading	1.307	1.183	110
JUMLAH	8.800	8.032	110

Sumber: Kantor Camat Lubuk Dalam

BAB IV

SOSIAL

1. PENDIDIKAN

Kabupaten Siak yang masih berusia sangat muda saat ini sangat membutuhkan segenap dukungan seluruh daerah bawahannya untuk berperan serta dalam proses pembangunan. Proses pembangunan yang sedang berjalan akan dapat terlaksana dengan baik apabila sumber daya manusia yang diperlukan dapat terpenuhi.

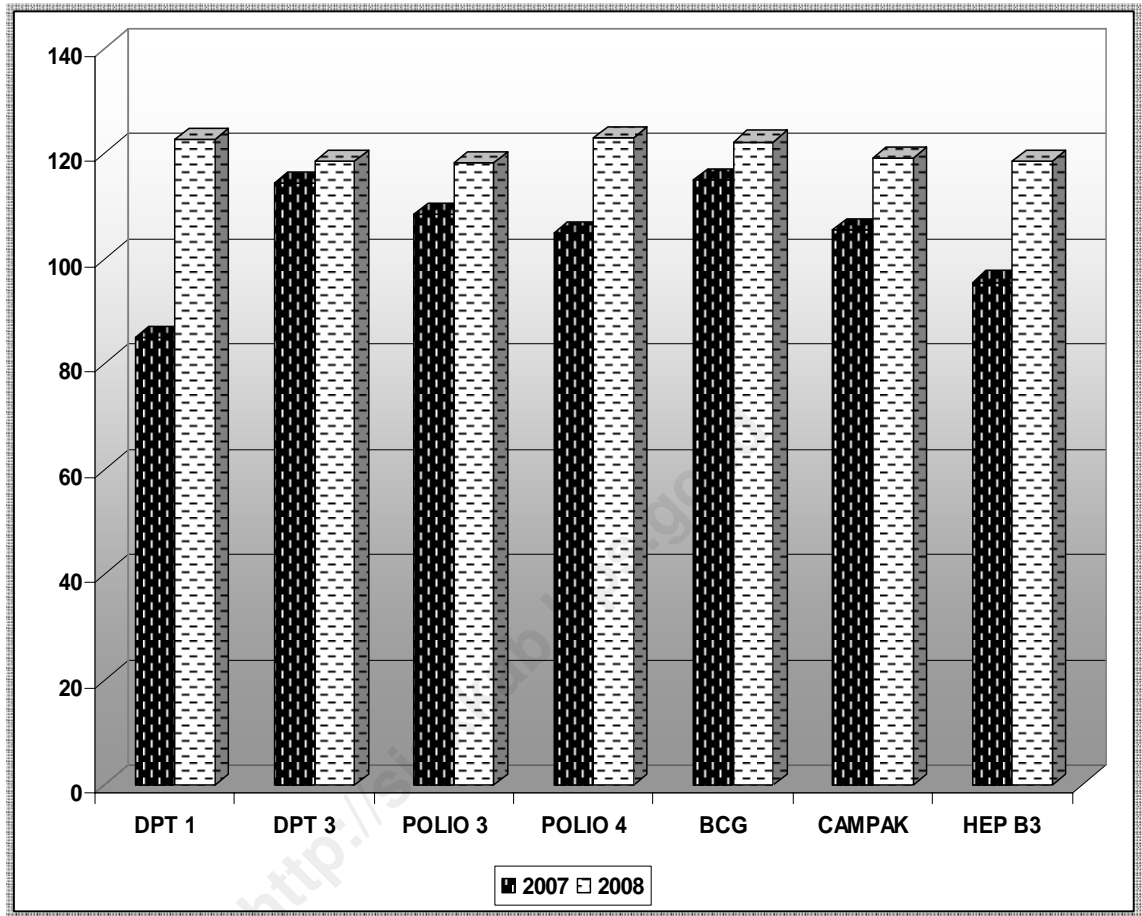
Sejalan dengan hal tersebut peran pendidikan di daerah ini dirasa sangat perlu ditingkatkan baik berupa fasilitas penunjang maupun sumber daya guru pengajar sehingga dapat menunjang kelancaran proses belajar mengajar. Dalam publikasi ini yang dapat disediakan hanya sebatas jumlah murid dan jumlah guru, sehingga analisa yang diperoleh belum dapat terinci.

2. KESEHATAN

Derajat kesehatan suatu masyarakat tidak lepas dari perhatian pemerintahnya terutama mengenai fasilitas kesehatan yang di sediakan. Terjaminnya kesehatan masyarakat tidak hanya diperoleh dari fasilitas kesehatan yang ada tetapi juga tenaga kesehatan yang mencukupi, tersedianya sehingga peningkatan derajat kesehatan masyarakat dapat terpenuhi.

GRAFIK 4.1

**Banyak Imunisasi Bayi dan Balita Berdasarkan Jenisnya
di Kecamatan Lubuk Dalam Tahun 2008**



Tabel 4.1

**Banyak Sekolah Menurut Desa, Tingkatan dan Status
Di Kecamatan Lubuk Dalam Tahun 2008**

DESA	TK		SD	
	Negeri	Swasta	Negeri	Swasta
(1)	(2)	(3)	(4)	(5)
Empang Baru	-	1	1	-
Sialang Palas	-	1	1	-
Sialang Baru	-	1	1	-
Lubuk Dalam	-	2	2	-
Rawang Kao	-	1	2	-
Sri Gading	-	1	1	-
Jumlah	-	7	8	-

Sumber: Kantor Cabang Dinas Pendidikan Lubuk Dalam

Lanjutan Tabel 4.1

DESA	SLTP		SMU/SMK	
	Negeri	Swasta	Negeri	Swasta
(1)	(2)	(3)	(4)	(5)
Empang Baru	-	-	-	-
Sialang Palas	1	-	-	-
Sialang Baru	-	1	-	1
Lubuk Dalam	1	-	1	-
Rawang Kao	1	1	1	-
Sri Gading	-	-	-	-
Jumlah	3	2	2	1

Sumber: Kantor Cabang Dinas Pendidikan Lubuk Dalam

Tabel 4.2

Banyak Murid Sekolah Negeri dan Swasta di Lingkungan Dinas Pendidikan dan Kebudayaan di Kecamatan Lubuk Dalam Tahun 2008

Tingkatan Sekolah	Negeri	Swasta
(1)	(2)	(3)
1. TK	-	447
2. SD	2.354	-
3. SMP	794	277
4. SLTA	349	81
5. SLTA Kejuruan	135	-

Sumber: Kantor Cabang Dinas Pendidikan Lubuk Dalam

Tabel 4.3

**Banyaknya Guru, Murid dan Rasio Guru dengan Murid Sekolah Dasar (SD)
di Lingkungan Dinas Pendidikan Kecamatan Lubuk Dalam Tahun 2008**

Nama Sekolah	Guru	Murid	Rasio
(1)	(2)	(3)	(4)
SDN 001 Lubuk Dalam	29	505	17
SDN 002 Sri Gading	13	250	19
SDN 003 Sialang Palas	13	230	18
SDN 004 Empang Baru	12	237	20
SDN 005 Rawang Kao	12	195	16
SDN 006 Sialang Baru	15	304	20
SDN 007 Lubuk Dalam	17	366	22
SDN 008 Lubuk Dalam	13	267	21
Jumlah	124	2.354	19

Sumber: Kantor Cabang Dinas Pendidikan Lubuk Dalam

Tabel 4.4

Banyaknya Guru, Murid dan Rasio Guru dengan Murid SLTP, SMU dan SMK di Lingkungan Dinas Pendidikan Kecamatan Lubuk Dalam Tahun 2008

Nama Sekolah	Guru	Murid	Rasio
(1)	(2)	(3)	(4)
SMPN 1 LUBUK DALAM	27	414	15
SMAN 1 LUBUK DALAM	26	349	13
SMPN 2 LUBUK DALAM	24	380	16
SMKN LUBUK DALAM	16	135	8
Jumlah	93	1.278	14

Sumber: Kantor Cabang Dinas Pendidikan Lubuk Dalam

Tabel 4.5

Banyaknya Murid, Rombel dan Kelas di Kecamatan Lubuk Dalam Tahun 2008

Sekolah	Jumlah Murid	Rombel	Lulusan
(1)	(2)	(3)	(4)
SD	2.354	88	329
SMP	794	25	228
SMA	349	12	102
SMK	135	7	32
Jumlah	3.632	132	691

Sumber: Kantor Cabang Dinas Pendidikan Lubuk Dalam

Tabel 4.6

Banyak Guru menurut Status di Kecamatan Lubuk Dalam Tahun 2008

Nama Sekolah	Guru	
	PNS	Honor
(1)	(2)	(3)
SD	91	33
SLTP	29	22
SMU	18	8
SLTA Kejuruan	4	12
Jumlah	142	75

Sumber: Kantor Cabang Dinas Pendidikan Lubuk Dalam

Tabel 4.7

**Banyaknya Fasilitas Kesehatan Menurut Desa
di Kecamatan Lubuk Dalam Tahun 2008**

Desa /Kelurahan	Puskesmas	Puskesmas		Polindes	Posyandu
		Keliling	Pembantu		
(1)	(2)	(3)	(4)	(5)	(6)
Empang Baru	-	-	1	1	2
Sialang Palas	-	-	1	1	2
Sialang Baru	-	-	1	1	3
Lubuk Dalam	-	-	-	1	8
Rawang Kao	1	-	1	1	3
Sri Gading	-	-	1	1	4
Jumlah	1	-	5	6	22

Sumber: Puskesmas Lubuk Dalam

Tabel 4.8**Banyaknya Tenaga Medis di Kecamatan Lubuk Dalam Tahun 2008**

Tenaga Kesehatan	Jumlah
(1)	(2)
1. Dokter Spesialis	-
2. Dokter Umum	3
3. Dokter Gigi	1
4. Perawat	16
5. Bidan	8
6. Dukun bayi	15
Jumlah	43

Sumber: Puskesmas Lubuk Dalam

Tabel 4.9

Banyak Imunisasi Bayi dan Balita Berdasarkan Jenisnya Dirinci Per Desa di Kecamatan Lubuk Dalam Tahun 2008

D e s a	DPT 1		DPT 3		POLIO 3		POLIO 4	
	Target	Reali sasi	Targe t	Reali sasi	Target	Reali sasi	Target	Reali sasi
(1)	(2)	(3)	(4)	(5)	(6)	(7)	(8)	(9)
Empang Baru	43	44	43	46	43	45	43	50
Sialang Palas	43	57	43	50	43	49	43	50
Sialang Baru	55	65	55	58	55	63	55	57
Lubuk Dalam	106	135	106	127	106	131	106	138
Rawang Kao	50	62	50	65	50	60	50	64
Sri Gading	58	72	58	75	58	72	58	77
Jumlah	355	435	355	421	355	420	355	436

Sumber: Puskesmas Lubuk Dalam

Lanjutan tabel 4.9

D e s a	BCG		Campak		Hep B3	
	Target	Realisasi	Target	Realisasi	Target	Realisasi
(1)	(2)	(3)	(4)	(5)	(6)	(7)
Empang Baru	43	42	43	46	43	46
Sialang Palas	43	54	43	48	43	50
Sialang Baru	55	65	55	60	55	58
Lubuk Dalam	106	129	106	140	106	127
Rawang Kao	50	70	50	64	50	65
Sri Gading	59	75	58	65	58	75
Jumlah	356	435	355	423	355	421

Sumber: Puskesmas Lubuk Dalam

Tabel 4.10

**Persentase Bayi dan Balita yang Diimunisasi Dirinci Per Desa di
Kecamatan Lubuk Dalam Tahun 2008**

D e s a	DPT 1	DPT 3	Polio 3	Polio 4	BCG	Campak	Hep B3
(1)	(2)	(4)	(5)	(6)	(7)	(8)	(9)
Empang Baru	102,3	107,0	104,7	116,3	97,7	107,0	107,0
Sialang Palas	132,6	116,3	114,0	116,3	125,6	111,6	116,3
Sialang Baru	118,2	105,5	114,5	103,6	118,2	109,1	105,5
Lubuk Dalam	127,4	119,8	123,6	130,2	121,7	132,1	119,8
Rawang Kao	124,0	130,0	120,0	128,0	140,0	128,0	130,0
Sri Gading	124,1	129,3	124,1	132,8	127,1	112,1	129,3
Kecamatan Lubuk Dalam	122,5	118,6	118,3	122,8	122,2	119,2	118,6

Sumber: Puskesmas Lubuk Dalam

Tabel 4.11

**Jumlah dan Persentase Ibu Hamil yang Di imunisasi Dirinci Per Desa
di Kecamatan Lubuk Dalam Tahun 2008**

D e s a	T T 1			T T 2		
	Target	Reali- sasi	Persen	Target	Reali- sasi	Persen
(1)	(2)	(3)	(4)	(5)	(6)	(7)
Empang Baru	47	31	66,0	47	34	72,3
Sialang Palas	48	48	100,0	48	36	75,0
Sialang Baru	61	56	91,8	61	52	85,2
Lubuk Dalam	117	94	80,3	117	95	81,2
Rawang Kao	55	51	92,7	55	43	78,2
Sri Gading	64	64	100,0	64	41	64,1
Kecamatan Lubuk Dalam	392	344	87,8	392	301	76,8

Sumber: Puskesmas Lubuk Dalam

Tabel 4.12

**Rata-rata Kunjungan dan Penimbangan Balita
di Kecamatan Lubuk Dalam Tahun 2008**

Rincian	Kecamatan
(1)	(2)
Jumlah Posyandu	22
Balita	1.763
Balita dengan KMS	1.493
Balita yang Ditimbang	919

Sumber: Puskesmas Lubuk Dalam

Tabel 4.13

**Penduduk Menurut Jenis Sarana Air Bersih yang Dipergunakan
di Kecamatan Lubuk Dalam Tahun 2008**

Rincian	Kecamatan
(1)	(2)
Ledeng	-
Sumur Pompa	-
Sumur	2.055
Mata Air	-
Air Hujan	-
Lainnya	-
Jumlah	2.055

Sumber: Puskesmas Lubuk Dalam

Tabel 4.14

**Banyaknya Persalinan Menurut Tenaga Penolong Persalinan
di Kecamatan Lubuk Dalam Tahun 2008**

Rincian	Kecamatan Lubuk Dalam
(1)	(2)
Perkiraan Jumlah Persalinan	340
Persalinan Ditolong Oleh Tenaga Kesehatan	345
Persalinan Ditolong oleh Dukun atau Anggota Keluarga Lainnya	-

Sumber: Puskesmas Lubuk Dalam

Tabel 4.15

**Banyaknya Kunjungan 16 Macam Penderita Penyakit
di Kecamatan Lubuk Dalam Tahun 2008**

Penderita Penyakit	Kasus
(1)	(2)
1. ISPA	2031
2. Penyakit lain dalam saluran pernafasan atas	816
3. Malaria	26
4. Demam berdarah	
5. Penyakit dalam sistem otot dan jaringan pengikat	584
6. Darah tinggi	345
7. Penyakit lain dalam saluran bagian bawah	4
8. Penyakit tulang (Neurosis)	-
9. Asma	8
10. Scabies	-
11. Diare	52
12. Caries	573
13. Penyakit telinga	41
14. Penyakit kulit dan jamur	136
15. Tuberculosis paru	13
16. Penyakit infeksi	516

Sumber: Puskesmas Lubuk Dalam dan Lubuk Dalam

Tabel 4.16

**Banyaknya Tempat Peribadatan Menurut Jenis dan Desa
di Kecamatan Lubuk Dalam Tahun 2008**

D e s a	Mesjid	Mushalla/ Langgar	Gereja		Vihara	Pura
			Khatolik	Protestan		
(1)	(2)	(3)	(4)	(5)	(6)	(7)
Empang Baru	2	9	2	-	-	-
Sialang Palas	2	4	2	2	-	-
Sialang Baru	2	10	-	-	-	-
Lubuk Dalam	10	7	3	1	-	-
Rawang Kao	2	7	3	-	-	-
Sri Gading	3	17	1	-	-	-
Kecamatan Lubuk Dalam	21	54	11	3	-	-

Sumber: Kantor Camat Lubuk Dalam

Tabel 4.17

**Banyaknya Nikah, Thalaq, Cerai dan Rujuk Dirinci Per Desa
di Kecamatan Lubuk Dalam Tahun 2008**

BULAN	Nikah	Thalaq	Cerai	Rujuk	% Talaq dan cerai Terhadap Nikah & Rujuk
(1)	(2)	(3)	(4)	(5)	(6)
Januari	18	-	-	-	-
Februari	11	-	-	-	-
Maret	19	-	-	-	-
April	10	-	-	-	-
Mei	11	-	-	-	-
Juni	15	-	-	-	-
Juli	10	-	-	-	-
Agustus	15	-	-	-	-
September	0	-	-	-	-
Oktober	13	-	-	-	-
November	2	-	-	-	-
Desember	13	-	-	-	-
Kecamatan Lubuk Dalam	137	-	-	-	-

Tabel 4.18

**Banyak Koperasi Dirinci Menurut Jenisnya dan Desa
di Kecamatan Lubuk Dalam Tahun 2008**

Desa	KUD KOP	KOPPAN TREN	K.P.R.I	KOPKAR	PERTA NIAN	PERKE BUNAN
(1)	(2)	(3)	(4)	(7)	(8)	(9)
Empang Baru	1	-	-	-	-	-
Sialang Palas	1	-	-	-	-	-
Sialang Baru	1	-	-	-	-	-
Lubuk Dalam	-	-	-	1	-	-
Rawang Kao	1	-	-	-	-	-
Sri Gading	1	-	-	-	-	-
Kecamatan Lubuk Dalam	5	-	-	1	-	-

Sumber: Kantor Dinas Koperasi dan PKM Kabupaten Siak

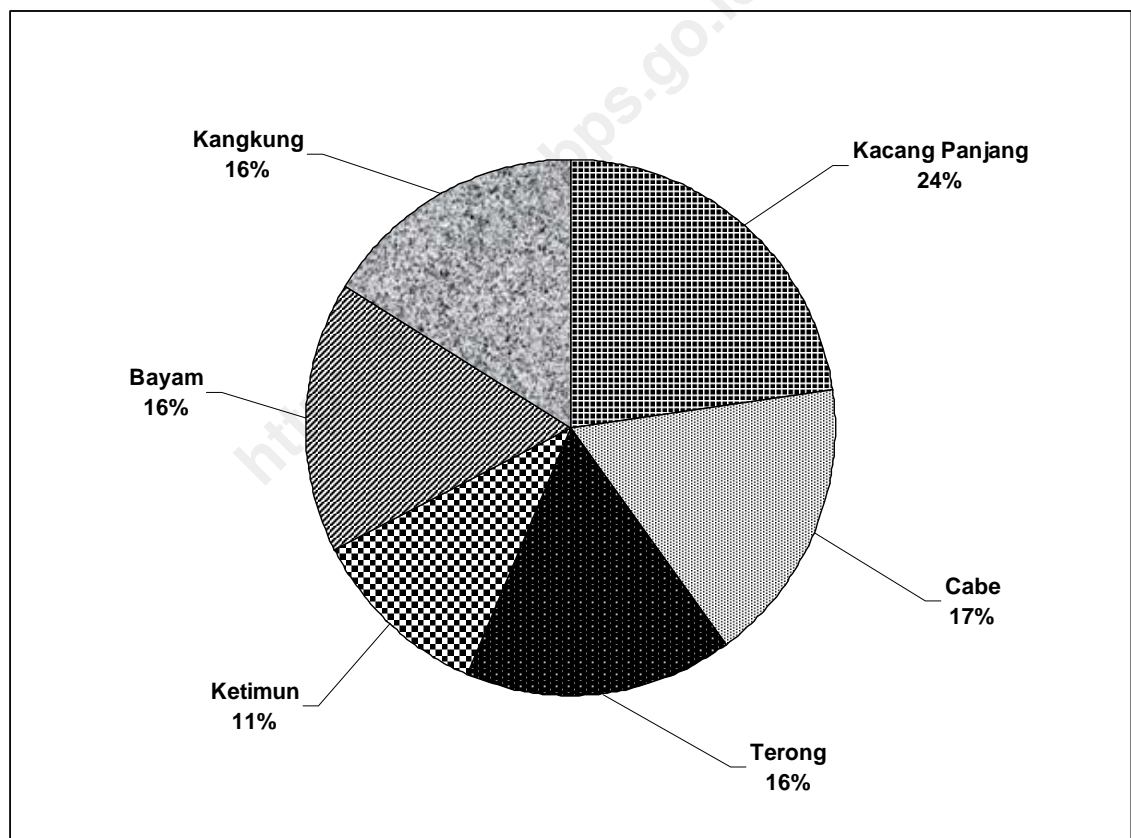
BAB V

LAHAN

Kecamatan Lubuk Dalam merupakan pemekaran dari Kecamatan Kerinci Kanan, daerah ini mayoritas penduduknya merupakan petani perkebunan kelapa sawit yang merupakan binaan PTPN V.

Tingkat kesuburan tanah di kecamatan ini secara umum adalah sedang dengan sebagian besar lahan pertanian digunakan untuk perkebunan. Sedangkan topografi kecamatan Lubuk Dalam secara umum adalah berbukit-bukit.

Grafik 5.1
Persentase Hasil Sayur Mayur di Kecamatan Lubuk Dalam, 2008



Tabel 5.1

**Keadaan Desa di Kecamatan Lubuk Dalam menurut Desa
Tahun 2008**

D e s a	Keadaan Desa		
	Geografis	Topografi	Permukaan Jalan Terluas
(1)	(2)	(3)	(4)
Empang Baru	Lereng Bukit	Berbukit	Tanah
Sialang Palas	Lereng Bukit	Berbukit	Tanah
Sialang Baru	Lereng Bukit	Berbukit	Tanah
Lubuk Dalam	Dataran	Berbukit	Aspal/Beton
Rawang Kao	Dataran	Datar	Diperkeras
Sri Gading	Lereng Bukit	Berbukit	Diperkeras

Sumber: Kantor Camat Lubuk Dalam

Tabel 5.2

**Kondisi Kesuburan Lahan Dirinci Menurut Desa
di Kecamatan Lubuk Dalam Tahun 2008**

D e s a	Kondisi Kesuburan Lahan
(1)	(2)
Empang Baru	Sedang
Sialang Palas	Sedang
Sialang Baru	Sedang
Lubuk Dalam	Sedang
Rawang Kao	Sedang
Sri Gading	Sedang

Sumber: Kantor Camat Lubuk Dalam

Tabel 5.3**Luas Tanam, Luas Panen, Produktivitas dan Produksi Tanaman Pangan Menurut Jenis Tanaman di Kecamatan Lubuk Dalam Tahun 2008**

Jenis Tanaman	Luas Tanam (Ha)	Luas Panen (Ha)	Produktivitas (Kw/Ha)	Produksi (Ton)
(1)	(2)	(3)	(4)	(5)
Jagung	10	4	30,00	12,00
Kedelai	-	-	-	-
Kacang Tanah	2	4	9,60	3,84
Kacang Hijau	-	-	-	-
Ubi Kayu	9	9	9,38	8,44
Ubi Jalar	5	5	13,63	6,82

Sumber: Dinas Pertanian dan Perkebunan Kabupaten Siak

Tabel 5.4

**Luas Tanam, Luas Panen, Produktivitas dan Produksi Tanaman Sayur Mayur
Menurut Jenis Tanaman di Kecamatan Lubuk Dalam Tahun 2008**

Jenis Tanaman	Luas Tanam (Ha)	Luas Panen (Ha)	Produktivitas (Kw/Ha)	Produksi (Ton)
(1)	(2)	(3)	(4)	(5)
Kacang Panjang	5	4	27,0	10,8
Cabe	3	3	26,9	8,07
Tomat	-	-	-	-
Terong	1	1	77,2	7,72
Ketimun	2	1	52,2	5,22
Labu Siam	-	-	-	-
Bayam	8	8	9,7	7,76
Kangkung	8	11	69,3	7,59

Sumber: Dinas Pertanian dan Perkebunan Kabupaten Siak

Tabel 5.5

**Luas Tanam, Luas Panen, Produktivitas dan Produksi Tanaman Buah-Buahan
Menurut Jenis Tanaman di Kecamatan Lubuk Dalam Tahun 2008**

Jenis Tanaman	Luas Tanam (Ha)	Luas Panen (Ha)	Produktivitas (Kw/Ha)	Produksi (Ton)
(1)	(2)	(3)	(4)	(5)
Semangka	-	-	-	-
Alpukat	4,00	4,00	44,03	17,61
Belimbing	2,00	2,00	44,03	8,81
Duku/Langsar	1,00	1,00	20,14	2,01
Durian	7,00	3,41	29,36	10,01
Jambu Biji	2,00	2,00	140,40	2,80
Jambu Air	4,50	4,00	25,92	10,36
Jeruk	3,50	-	-	-
Mangga	7,50	1,88	28,11	5,28
Manggis	1,00	-	-	-
Nangka	4,80	2,07	39,90	8,25
Nenas	9,60	3,60	50,00	1,80
Pepaya	1,70	0,50	2.400,00	1,20
Pisang	4,60	1,89	200,00	3,78
Rambutan	2,75	2,38	60,31	14,35
Salak	1,52	1,38	137,50	18,97
Sawo	1,38	1,00	24,71	2,47
Sukun	0,3	0,30	30,68	1,53

Sumber: Dinas Pertanian dan Perkebunan Kabupaten Siak

Tabel 5.6

**Luas Tanam, Luas Panen, Produktivitas dan Produksi Tanaman Obat-obatan
Menurut Jenis Tanaman di Kecamatan Lubuk Dalam Tahun 2008**

Jenis Tanaman	Luas Tanaman (M ²)		Produktivitas	Produksi
	Akhir Tahun	Panen	(Kg/M ²)	(Kg)
(1)	(2)	(3)	(4)	(5)
Jahe	166	237	13,60	3.222,00
Laos	222	10	0,90	9,00
Kencur	194	274	1,00	274,00
Kunyit	262	40	0,42	17,00
Lempuyang	215	51	170,61	8,70
Temulawak	212	183	-	-
Temuireng	227	19	14,56	276,00
Keji Beling	218	-	-	-
Dringo	30	-	-	-
Kapulaga	148	-	-	-
Temukunci	145	7	8,40	588,00
Mengkudu	155	4	1,00	4,00
Sambiloto	137	4	132,60	530,00

Sumber: Dinas Pertanian dan Perkebunan Kabupaten Siak

Tabel 5.7

Luas Tanam, Luas Panen, Produktivitas dan Produksi Tanaman Hias Menurut Jenis Tanaman di Kecamatan Lubuk Dalam Tahun 2008

Jenis Tanaman	Luas Tanaman (M ²)		Produktivitas	Produksi	
	Akhir Tahun	Panen	(tangkai/ M ²)	Tangkai	(Kg)
(1)	(2)	(3)	(4)	(5)	
Angrek	203	35	14,70	517	-
Anthurium	98	-	-	-	-
Anyelir	83	-	-	10	-
Garbera	10	-	-	-	-
Gladiol	51	10	6,00	60	-
Heliconia	124	26	6,00	156	-
Krisan	108	10	6,00	60	-
Mawar	584	121	4,13	500	-
Sedap Malam	189	20	5,12	104	-
Dracaena	25	-	-	-	-
Melati	367	71	2,40	-	172
Palem	401	45	0,26	12	-

Sumber: Dinas Pertanian dan Perkebunan Kabupaten Siak

Tabel 5.8**Luas Areal, Produktivitas dan Produksi Perkebunan Menurut Komoditi di Kecamatan Lubuk Dalam Tahun 2008**

Komoditi	Luas Areal (Ha)	Produktivitas (Ton/Ha/Th)	Produksi (Ton/Th)
(1)	(2)	(3)	(4)
Kelapa Sawit	11.430,75	30,00	340.312,50
Karet	20,00	6,00	120,00
Kelapa	42,00	33,60	1.411,20
Kopi	1,25	26,40	33,00
Pinang	-	-	-
Sagu	-	-	-

Sumber: Dinas Pertanian dan Perkebunan Kabupaten Siak