

KECAMATAN SIMOKERTO

DALAM ANGKA *SIMOKERTO DISTRICT*

IN FIGURES

2024

Volume xx, 2024



KECAMATAN SIMOKERTO
DALAM ANGKA
SIMOKERTO DISTRICT
IN FIGURES
2024

Volume xx, 2024

KECAMATAN SIMOKERTO DALAM ANGKA

Simokerto District in Figures

2024

Volume xx, 2024

Katalog /*Catalogue*: 1102001.3578010

ISSN: -

Nomor Publikasi/*Publication Number*: ...

Ukuran Buku/*Book Size*: 14,8 cm x 21 cm

Jumlah Halaman/*Number of Pages* : xxvi+102 hal/*pages*

Penyusun Naskah/*Manuscript Drafter*:

BPS Kota Surabaya

BPS-Statistics Surabaya Municipality

Penyunting/*Editor*:

BPS Kota Surabaya

BPS-Statistics Surabaya Municipality

Pembuat Kover/*Cover Designer*:

BPS Kota Surabaya

BPS-Statistics Surabaya Municipality

Penerbit/*Publisher*

©BPS Kota Surabaya/*BPS-Statistics Surabaya Municipality*

Sumber Ilustrasi/*Illustration Source*:

Monumen Tugu Pahlawan/*Tugu Pahlawan Monument*

Dilarang mereproduksi dan/atau menggandakan sebagian atau seluruh isi buku ini untuk tujuan komersial tanpa izin tertulis dari Badan Pusat Statistik Kota Surabaya.

It is prohibited to reproduce and/or duplicate part or all of this book for commercial purpose without permission from BPS-Statistics Surabaya Municipality.

TIM PENYUSUN/COMPILERS
KECAMATAN SIMOKERTO DALAM ANGKA
Simokerto District in Figures
2024

Volume xx, 2024

Pengarah/Director

Arrief Chandra Setiawan

Penanggung Jawab/Persons in Charge

Arrief Chandra Setiawan

Penyunting/Editors

Alfian Rosyadi • Bilal Ali Maghshar Sri Muljono

Pengolah Data dan Penulis Naskah/Data Processor and Writers

Alfian Rosyadi • Bilal Ali Maghshar Sri Muljono • Maryto Maretis Sihombing
Yusril Yuma Alfana • Fahrudin Sukarno • Falah Hardiman
Bagus Wahyu Purnomo • Antonius Priyo Trikristiono

Penata Letak/Layout Designers

Alfian Rosyadi • Bilal Ali Maghshar Sri Muljono

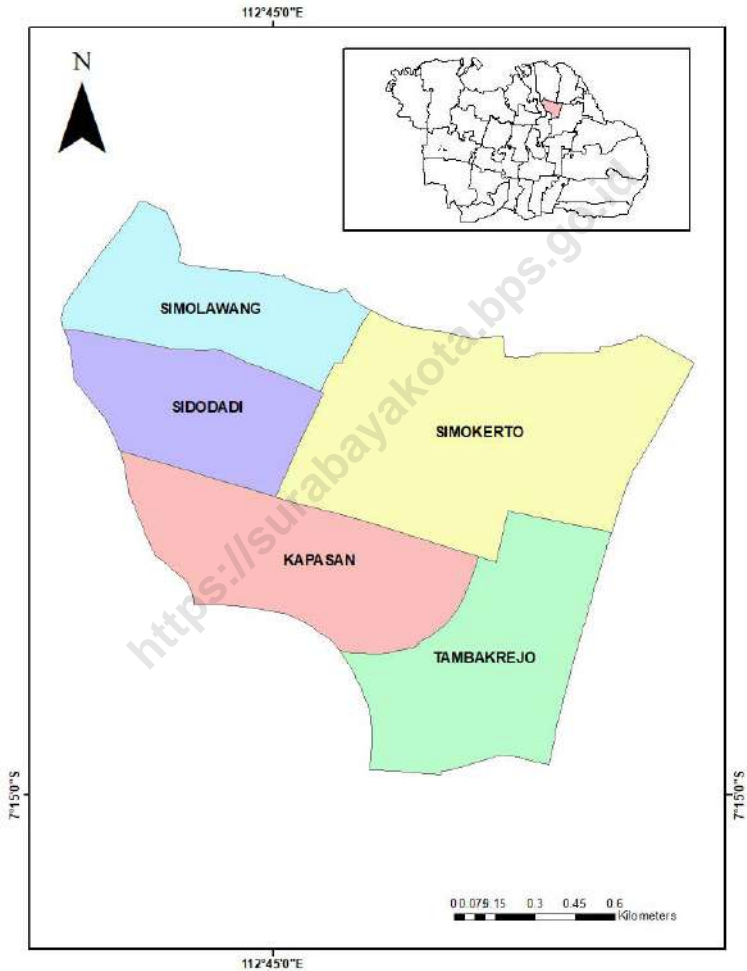
Penerjemah/Translators

Alfian Rosyadi • Bilal Ali Maghshar Sri Muljono

KONTRIBUTOR DATA/DATA CONTRIBUTORS

1. Kementerian Agama/*Ministry of Religious Affair*
2. Kementerian Pendidikan dan Kebudayaan/*The Ministry of Education and Culture*
3. Badan Meteorologi Klimatologi dan Geofisika/*Meteorological, Climatology, and Geophysical Agency*
4. Badan Pusat Statistik/*BPS-Statistics Indonesia*
5. Badan Kepegawaian dan Pengembangan SDM Kota Surabaya/*Personnel and Human Resources Development Agency of Surabaya Municipality*
6. Dinas Kebudayaan, Kepemudaan dan Olah Raga serta Pariwisata Kota Surabaya/*Department of Culture, Youth and Sports and Tourism of Surabaya Municipality*
7. Dinas Kependudukan dan Pencatatan Sipil Kota Surabaya/*Population and Civil Registration Service of Surabaya Municipality*
8. Dinas Kesehatan Kota Surabaya/*Health Service of Surabaya Municipality*
9. Dinas Koperasi Usaha Kecil dan Menengah dan Perdagangan Kota Surabaya/*SMEs Cooperatives and Trade Service of Surabaya Municipality*
10. Dinas Sumber Daya Air dan Bina Marga Kota Surabaya/*Water Resources and Highways Service of Surabaya Municipality*
11. Dinas Ketahanan Pangan dan Pertanian Kota Surabaya/*Food Security and Agriculture Service of Surabaya Municipality*
12. Badan Pengelolaan Keuangan dan Aset Daerah Kota Surabaya/*Regional Financial and Asset Management Agency of Surabaya Municipality*
13. P.T PLN (Persero) Unit Bisnis Distribusi Jawa Timur/*P.T PLN (Persero)*
14. Perusahaan Daerah Pasar Kota Surabaya/*Market Regional Company of Surabaya Municipality*
15. Perusahaan Daerah Air Minum Kota Surabaya/*PDAM of Surabaya Municipality*
16. Polres Pelabuhan Tanjung Perak/*Tanjung Perak Harbor Police Station*
17. PT. Pos Indonesia, Kantor Divisi Regional VII Jawa Timur/*Pos Indonesia, Regional Division VII East Java Office*
18. Polrestabes Surabaya/*Surabaya Police Station*

PETA WILAYAH KECAMATAN SIMOKERTO
MAP OF SIMOKERTO DISTRICT



KEPALA BPS KOTA SURABAYA
HEAD OF BPS-STATISTICS SURABAYA MUNICIPALITY



ARRIEF CHANDRA SETIAWAN

KATA PENGANTAR

Badan Pusat Statistik (BPS) Kota Surabaya telah menerbitkan salah satu produk utamanya yaitu buku “Kecamatan Simokerto Dalam Angka 2024”. Publikasi ini menyediakan data dari berbagai sektor untuk memberikan gambaran umum tentang keadaan geografi, sosial, demografi, dan lain sebagainya.

Dengan memanfaatkan publikasi ini, pelaksanaan pembangunan dan gerak perubahannya di seluruh sektor di Kecamatan Simokerto dapat dicermati secara berkesinambungan. Data yang disajikan dalam publikasi juga dapat digunakan sebagai informasi dasar oleh seluruh lapisan masyarakat untuk berperan serta memantapkan perencanaan, evaluasi, dan pengendalian pembangunan yang terpadu serta berkelanjutan sebagai upaya mendukung otonomi daerah.

Akhirnya, disampaikan penghargaan dan ucapan terima kasih atas dukungan dan perhatian dari Pemerintah Daerah, Dinas, Instansi, dan Lembaga terkait di wilayah Kecamatan Simokerto sehingga publikasi dapat diterbitkan. Dukungan ini diharapkan terus berlanjut sehingga publikasi daerah ini dapat terus disajikan dengan kualitas informasi dan distribusi yang semakin baik. Tanggapan dan saran sangat diharapkan untuk menambah kesempurnaan penerbitan di masa-masa yang akan datang.

Semoga publikasi ini bermanfaat.

Surabaya , September 2024
Kepala BPS Kota Surabaya

ARRIEF CHANDRA SETIAWAN

PREFACE

BPS-Statistics of Surabaya Municipality has published one of its main product namely "Simokerto District in Figures 2024". This publication presents the data of various sectors to provide an overview of geography, social, demographic and others.

By using this publication, the implementation of development and its progress in every sector in Simokerto district can be observed continuously. The data presented in this publication can also be used as basic information by all users to participate for performing progressing, evaluating and controlling any developing programs that integrated and continues as an effort to support the regional autonomy.

Finally, we would like to thank and express our gratitude for the support and attention given by regional government, official agencies, institutions and organizations in Simokerto district so this publication can be issued. Continuous support and attention will be much useful to make this publication issued regularly as well as to enhance quality and to maintain better distribution. Comments and suggestions to improve the performance of this publication are always welcome.

We hope, this publication, would be useful for all us.

*Surabaya , September 2024
Head of BPS-Statistics Surabaya Municipality*

ARRIEF CHANDRA SETIAWAN

DAFTAR ISI/CONTENTS
KECAMATAN SIMOKERTO DALAM ANGKA
SIMOKERTO District in Figures
2024
Volume xx, 2024

	Halaman <i>Page</i>
Kata Pengantar	xi
Preface	xii
Daftar Isi/ Contents	xiii
Daftar Tabel/ List of Tables	xv
Daftar Gambar/ List of Figures	xxi
Penjelasan Umum/ Explanatory Notes	xxiii
Daftar Singkatan/ List of Abbreviation	xxv
1. Geografi/ <i>Geography</i>	1
2. Pemerintahan/ <i>Government</i>	11
3. Penduduk/ <i>Population</i>	23
4. Sosial dan Kesejahteraan Rakyat/ <i>Social and Welfare</i>	35
5. Pertanian/ <i>Agriculture</i>	67
6. Pariwisata, Transportasi, dan Komunikasi/ <i>Tourism, Transportation, and Communication</i>	83
7. Perbankan, Koperasi, dan Perdagangan/ <i>Banking, Cooperative, and Trade</i>	97
Daftar Pustaka/ Bibliography	3

DAFTAR TABEL/LIST OF TABLES

Tabel Table		Halaman Page
1.	GEOGRAFI/1	
1.1	Luas Daerah Menurut Desa/Kelurahan di Kecamatan Simokerto, 2023 <i>Total Area by Villages/Kelurahan in Simokerto District, 2023</i>	8
1.2	Jarak ke Ibukota Kecamatan dan Ibukota Kabupaten/Kota Menurut Desa/Kelurahan di Kecamatan Simokerto (km), 2023 <i>Distance to the District Capital and Regency/Municipal Capital by Villages/Kelurahan in Simokerto District (km), 2023</i>	9
2.	PEMERINTAHAN/GOVERNMENT	
2.1	WILAYAH ADMINISTRATIF ADMINISTRATIVE AREA	
2.1.1	Jumlah Rukun Warga (RW) dan Rukun Tetangga (RT) Menurut Desa/Kelurahan di Kecamatan Simokerto, 2023 <i>Number of Rukun Warga and Rukun Tetangga by Villages/ Kelurahan in Simokerto District, 2023</i>	19
2.2	SUMBER DAYA MANUSIA HUMAN RESOURCES	
2.2.1	Jumlah Pegawai Negeri Sipil Menurut Pemerintah Daerah dan Jenis Kelamin di Kecamatan Simokerto, 2023 <i>Number of Civil Servants by Local Government and Sex in Simokerto District, 2023</i>	20
2.2.2	Jumlah Pegawai Negeri Sipil Pemerintah Daerah Kecamatan Simokerto Menurut Tingkat Pendidikan dan Jenis Kelamin, 2023 <i>Number of Civil Servants of Simokerto District Government by Educational Level and Sex, 2023</i>	21
3.	PENDUDUK/POPULATION	

Tabel Table	Halaman Page
3.1	31
Penduduk, Distribusi Persentase Penduduk, Kepadatan Penduduk, Rasio Jenis Kelamin Penduduk Menurut Desa/Kelurahan di Kecamatan Simokerto, 2023 <i>Population, Percentage Distribution of Population, Population Density, and Population Sex Ratio by Villages/Kelurahan in Simokerto District, 2023</i>	
3.2	33
Jumlah Penduduk Menurut Kelompok Umur dan Jenis Kelamin di Kecamatan Simokerto, 2023 <i>Population by Age Groups and Sex in Simokerto District, 2023</i>	
4.	SOSIAL DAN KESEJAHTERAAN RAKYAT/SOCIAL AND WELFARE
4.1	PENDIDIKAN EDUCATION
4.1.1	44
Banyaknya Desa ¹ /Kelurahan yang Memiliki Fasilitas Sekolah Menurut Tingkat Pendidikan di Kecamatan Simokerto, 2021 <i>Number of Villages¹/Kelurahan Having Educational Facilities by Educational Level in Simokerto District, 2021</i>	
4.1.2	45
Jumlah Sekolah Menurut Tingkat Pendidikan di Kecamatan Simokerto, 2022/2023 dan 2023/2024 <i>Number of Schools by Educational Level in Simokerto District, 2022/2023 and 2023/2024</i>	
4.1.3	46
Jumlah Guru Menurut Tingkat Pendidikan di Kecamatan Simokerto, 2022/2023 dan 2023/2024 <i>Number of Teachers by Educational Level in Simokerto District, 2022/2023 and 2023/2024</i>	
4.1.4	47
Jumlah Murid Menurut Tingkat Pendidikan di Kecamatan Simokerto, 2022/2023 dan 2023/2024 <i>Number of Pupils by Educational Level in Simokerto District, 2022/2023 and 2023/2024</i>	
4.2	KESEHATAN HEALTH
4.2.1	48
Banyaknya Desa ¹ /Kelurahan yang Memiliki Sarana Kesehatan Menurut Jenis Sarana Kesehatan di Kecamatan Simokerto, 2021 <i>Number of Villages¹/Kelurahan Health Facilities by Type of Health Facilities in Simokerto District, 2021</i>	

Tabel Table	Halaman Page
4.2.2	49
Banyaknya Warga Penderita Kekurangan Gizi Menurut Desa/Kelurahan di Kecamatan Simokerto, 2021 <i>Number of People with Malnutrition by Villages/Kelurahan in Simokerto District, 2021</i>	
4.3	
PERUMAHAN DAN LINGKUNGAN HOUSING AND ENVIRONMENT	
4.3.1	50
Banyaknya Desa ¹ /Kelurahan Menurut Sumber Air Minum Sebagian Besar Keluarga di Kecamatan Simokerto, 2021 <i>Number of Villages¹/Kelurahan by Drinking Water Source of Majority Family in Simokerto District, 2021.....</i>	
4.3.2	51
Banyaknya Keluarga Menurut Desa/Kelurahan dan Jenis Pengguna Listrik di Kecamatan Simokerto, 2021 <i>Number of Family by Villages/Kelurahan and Type of Electricity Consumer in Simokerto District, 2021</i>	
4.3.3	52
Banyaknya Desa ¹ /Kelurahan Menurut Sumber Penerangan Jalan Utama Desa/Kelurahan di Kecamatan Simokerto, 2021 <i>Number of Villages¹/Kelurahan by Source of Villages/Kelurahan's Main Street Illumination in Simokerto District, 2021</i>	
4.3.4	53
Banyaknya Desa ¹ /Kelurahan Menurut Penggunaan Fasilitas Tempat Buang Air Besar Sebagian Besar Keluarga di Kecamatan Simokerto, 2021 <i>Number of Villages¹/Kelurahan by Toilet Facility Used by Majority Family in Simokerto District, 2021.....</i>	
4.3.5	54
Banyaknya Desa/Kelurahan Menurut Jenis Bahan Bakar untuk Memasak yang Digunakan Sebagian Besar Keluarga di Kecamatan Simokerto, 2021 <i>Number of Villages/Kelurahan by Type of Cooking Fuel Used by Majority Family in Simokerto District, 2021</i>	
4.4	
AGAMA DAN SOSIAL LAINNYA RELIGION AND OTHER SOCIAL AFFAIRS	
4.4.1	55
Jumlah Tempat Peribadatan Menurut Desa/ Kelurahan di Kecamatan Simokerto, 2021 <i>Number of Worship Places by Villages/Kelurahan in Simokerto District, 2021</i>	
4.4.2	
Banyaknya Kejadian Bencana Alam Menurut Desa/Kelurahan dan Jenis Bencana Alam di Kecamatan Simokerto, 2021	

Tabel Table	Halaman Page
	56
4.4.3	59
4.4.4	62
4.4.5	64
5.	
PERTANIAN/AGRICULTURE	
5.1	74
5.2	75
5.3	76
5.4	

Tabel Table	Halaman Page
	77
5.5	78
5.6	79
5.7	80
6.	
6.1	
6.1.1	88
6.2	
6.2.1	89
6.3	

Tabel Table	Halaman Page	
6.2.2	Keberadaan Kantor Pos/Pos Pembantu/Rumah Pos, Pos Keliling, dan Perusahaan/Agen Jasa Ekspedisi Swasta Menurut Desa/Kelurahan di Kecamatan Simokerto, 2023 <i>Number of Post Office/Subsidiary of Post Office, Mobile Portal Service, Private Expedition Service Company by Villages/Kelurahan in Simokerto District, 2023</i>	91
6.3.1	Jumlah Menara Telepon seluler dan Operator Layanan Komunikasi Telepon Seluler Menurut Desa/ Kelurahan di Kecamatan Simokerto, 2023 <i>Number of Base Transceiver Station (BTS) and Cellular Phone Communication Service Operators by Villages/Kelurahan in Simokerto District, 2023</i>	92
6.3.2	Kekuatan Sinyal Telepon Seluler dan Jenis Sinyal Internet Telepon Seluler Menurut Desa/Kelurahan di Kecamatan Simokerto, 2023 <i>The Strenght of Celular Phone Signal by Villages/Kelurahan in Simokerto District, 2023</i>	93
7. PERBANKAN, KOPERASI, DAN PERDAGANGAN/BANKING, COOPERATIVE, AND TRADE		
7.1	Banyaknya Sarana Lembaga Keuangan Bank Menurut Desa/ Kelurahan dan Jenis Bank di Kecamatan Simokerto, 2023 <i>Number of Bank by Villages/Kelurahan and Type of Bank in Simokerto District, 2023</i>	99
7.2	Banyaknya Koperasi Aktif Menurut Menurut Desa/Kelurahan dan Jenis Koperasi di Kecamatan Simokerto, 2023 <i>Number of Cooperative by Villages/Kelurahan and Type of Cooperative in Simokerto District, 2023</i>	100
7.3	Banyaknya Sarana Perdagangan Menurut Desa/Kelurahan dan Jenis Sarana Perdagangan di Kecamatan Simokerto, 2023 <i>Number of Trade Facilities by Villages/Kelurahan and Type of Trade Facilities in Simokerto District, 2023</i>	102

DAFTAR GAMBAR/LIST OF FIGURES

Gambar Figure		Halaman Page
1.1	Luas Daerah menurut Desa/Kelurahan (%), 2023 <i>Total Area by Village/Kelurahan (%), 2023</i>	6
1.2	Jarak ke Ibukota Kecamatan Menurut Desa/ Kelurahan di Kecamatan Simokerto (km), 2023 <i>Distance to the District Capital by Village/Kelurahan in Simokerto District (km), 2023</i>	7
4.1	Jumlah Sekolah Menurut Tingkat Pendidikan di Kecamatan Simokerto, 2023/2024 <i>Number of Schools by Educational Level in Simokerto District, 2023/2024</i>	43
7.1	Banyaknya Sarana Lembaga Keuangan Bank Menurut Desa/ Kelurahan dan Jenis Bank di Kecamatan Karang Pilang, 2021 <i>Number of Bank by Villages/Kelurahan and Type of Bank in Karang Pilang District, 2021</i>	98

PENJELASAN UMUM/EXPLANATORY NOTES

Tanda-tanda, satuan-satuan, dan lain-lainnya yang digunakan dalam publikasi ini adalah sebagai berikut:

Symbols, measurement units, and acronyms which are used in this publication, are as follows:

1. TANDA-TANDA/SYMBOLS

Data tidak tersedia/ <i>Data not available</i>	: ...
Tidak ada atau nol / <i>Null or zero</i>	: -
Data dapat diabaikan/ <i>Data negligible</i>	: ~0
Tanda decimal/ <i>Decimal point</i>	: ,
Data tidak dapat ditampilkan/ <i>Not applicable</i>	: NA
Angka estimasi/ <i>Estimated figures</i>	: e
Angka diperbaiki/ <i>Revised figures</i>	: r
Angka sementara/ <i>Preliminary figures</i>	: *
Angka sangat sementara/ <i>Very preliminary figures</i>	: **
Angka sangat sangat sementara/ <i>Very very preliminary figures</i>	: ***

2. SATUAN/UNITS

barel/ <i>barrel</i>	: 158,99 liter/ <i>litres</i> = 1/6,2898 m ³
hektare (ha)/ <i>hectare (ha)</i>	: 10.000 m ²
kilometer (km)/ <i>kilometres (km)</i>	: 1.000 meter/ <i>meters (m)</i>
knot/ <i>knot</i>	: 1,8523 km/jam (<i>km/hour</i>)
kuintal/ <i>quintal</i>	: 100 kg
KWh	: 1.000 Watt <i>hour</i>
MWh	: 1.000 KWh
liter (untuk beras)/ <i>litre (for rice)</i>	: 0,80 kg
MMSCF	: 1/35,3 m ³
metrik ton (m.ton)/ <i>metric ton (m. ton)</i>	: 0,98421 long ton = 1.000 kg
ons/ <i>ounce</i>	: 28,31 gram/ <i>grams</i>
ton	: 1.000 kg

Satuan lain: buah, dus, butir, helai/lembar, kaleng, batang, pulsa, ton kilometer (ton-km), jam, menit, persen (%).

Other units: unit, pack, pieces, sheet, tin, pulse, ton-kilometres(ton-km), hour, minute, percent (%).

Perbedaan angka di belakang koma disebabkan oleh pembulatan angka.

The difference in decimal numbers is caused by rounding.

DAFTAR SINGKATAN/LIST OF ABBREVIATION

SI	: Stasiun Iklim/ <i>Climate Station</i>
SMPK	: Stasiun Meterologi Pertanian Khusus/ <i>Special Agricultural Meteorological Station</i>
t.t	: Tempat tidur/ <i>Bed</i>
BCG	: Bacillus Calmette Guerin
DPT	: Difteri, Pertusis, Tetanus/ <i>Diphtheria, Tetanus, and Pertussis</i>
TT	: Tetanus Toxoid
IOT	: Industri Obat Tradisional/ <i>Traditional Medicine Industry</i>
IKOT	: Industri Kecil Obat Tradisional/ <i>Traditional Medicine Small Industry</i>
Alkes	: Alat kesehatan/ <i>Health Kits</i>
PKRT	: Perbekalan Kesehatan Rumah tangga/ <i>Household Health Logistics</i>
Kompl	: Komplemen/ <i>Complement</i>
IRTP	: Industri Pangan Produksi Rumah Tangga/ <i>Foods Home Industry</i>
PBF	: Pedagang Besar Farmasi/ <i>Pharmacy Whole-seller</i>
GFK	: Gudang Farmasi Kab/Kota/Regency/ <i>Municipality Pharmacy Warehouse</i>
RB	: Rumah Bersalin/ <i>Delivery House</i>
Pustu	: Puskesmas pembantu/ <i>Auxiliary Public Health Center</i>
BP	: Balai Pengobatan/ <i>Polyclinic</i>
TPS	: Tempat Pembuangan Sampah Sementara / <i>landfill</i>
Jamkesmas	: Jaminan kesehatan masyarakat miskin/ <i>Poor public health insurance</i>
PJKMU	: Program Jaminan Kesehatan Masyarakat Umum/ <i>General Public Health Insurance Program</i>
SIUP	: Surat Ijin Usaha Perdagangan/ <i>Trading Permission Letter</i>
TDP	: Tanda Daftar Perusahaan/ <i>Company Registration Identity</i>
API	: Angka Pengenal Importir/ <i>Importer's Identity Number</i>

01

**GEOGRAFI
GEOGRAPHY**



**INFOGRAFIS
PEMBATAS BAB 01**

<https://surabayakota.bps.go.id>

PENJELASAN TEKNIS

1. Lorem ipsum dolor sit amet, consectetur adipiscing elit, sed diam nonummy nibh euismod tincidunt ut laoreet dolore magna aliquam erat volutpat. Ut wisi enim ad minim veniam, quis nostrud exerci tation ullamcorper suscipit lobortis nisl ut aliquip ex ea commodo consequat. Duis autem vel eum iriure dolor in hendrerit in vulputate velit esse molestie consequat, vel illum dolore eu feugiat nulla facilisis at vero eros et accumsan et iusto odio dignissim qui blandit praesent luptatum zzril delenit augue duis dolore te feugait nulla facilisi.
2. Lorem ipsum dolor sit amet, consectetur adipiscing elit, sed diam nonummy nibh euismod tincidunt ut laoreet dolore magna aliquam erat volutpat. Ut wisi enim ad minim veniam, quis nostrud exerci tation ullamcorper suscipit lobortis nisl ut aliquip ex ea commodo consequat. Duis autem vel eum iriure dolor in hendrerit in vulputate velit esse molestie consequat, vel illum dolore eu feugiat nulla facilisis at vero eros et accumsan et iusto odio dignissim qui blandit praesent luptatum zzril delenit augue duis dolore te feugait nulla facilisi.
3. Lorem ipsum dolor sit amet, consectetur adipiscing elit, sed

TECHNICAL NOTES

1. *Lorem ipsum dolor sit amet, consectetur adipiscing elit, sed diam nonummy nibh euismod tincidunt ut laoreet dolore magna aliquam erat volutpat. Ut wisi enim ad minim veniam, quis nostrud exerci tation ullamcorper suscipit lobortis nisl ut aliquip ex ea commodo consequat. Duis autem vel eum iriure dolor in hendrerit in vulputate velit esse molestie consequat, vel illum dolore eu feugiat nulla facilisis at vero eros et accumsan et iusto odio dignissim qui blandit praesent luptatum zzril delenit augue duis dolore te feugait nulla facilisi.*
2. *Lorem ipsum dolor sit amet, consectetur adipiscing elit, sed diam nonummy nibh euismod tincidunt ut laoreet dolore magna aliquam erat volutpat. Ut wisi enim ad minim veniam, quis nostrud exerci tation ullamcorper suscipit lobortis nisl ut aliquip ex ea commodo consequat. Duis autem vel eum iriure dolor in hendrerit in vulputate velit esse molestie consequat, vel illum dolore eu feugiat nulla facilisis at vero eros et accumsan et iusto odio dignissim qui blandit praesent luptatum zzril delenit augue duis dolore te feugait nulla facilisi.*
3. *Lorem ipsum dolor sit amet, consectetur adipiscing elit, sed*

diam nonummy nibh euismod tincidunt ut laoreet dolore magna aliquam erat volutpat. Ut wisi enim ad minim veniam, quis nostrud exerci tation ullamcorper suscipit lobortis nisl ut aliquip ex ea commodo consequat. Duis autem vel eum iriure dolor in hendrerit in vulputate velit esse molestie consequat, vel illum dolore eu feugiat nulla facilisis at vero eros et accumsan et iusto odio dignissim qui blandit praesent luptatum zzril delenit augue duis dolore te feugait nulla facilisi.

4. Lorem ipsum dolor sit amet, consectetur adipiscing elit, sed diam nonummy nibh euismod tincidunt ut laoreet dolore magna aliquam erat volutpat. Ut wisi enim ad minim veniam, quis nostrud exerci tation ullamcorper suscipit lobortis nisl ut aliquip ex ea commodo consequat. Duis autem vel eum iriure dolor in hendrerit in vulputate velit esse molestie consequat, vel illum dolore eu feugiat nulla facilisis at vero eros et accumsan et iusto odio dignissim qui blandit praesent luptatum zzril delenit augue duis dolore te feugait nulla facilisi.

diam nonummy nibh euismod tincidunt ut laoreet dolore magna aliquam erat volutpat. Ut wisi enim ad minim veniam, quis nostrud exerci tation ullamcorper suscipit lobortis nisl ut aliquip ex ea commodo consequat. Duis autem vel eum iriure dolor in hendrerit in vulputate velit esse molestie consequat, vel illum dolore eu feugiat nulla facilisis at vero eros et accumsan et iusto odio dignissim qui blandit praesent luptatum zzril delenit augue duis dolore te feugait nulla facilisi.

4. *Lorem ipsum dolor sit amet, consectetur adipiscing elit, sed diam nonummy nibh euismod tincidunt ut laoreet dolore magna aliquam erat volutpat. Ut wisi enim ad minim veniam, quis nostrud exerci tation ullamcorper suscipit lobortis nisl ut aliquip ex ea commodo consequat. Duis autem vel eum iriure dolor in hendrerit in vulputate velit esse molestie consequat, vel illum dolore eu feugiat nulla facilisis at vero eros et accumsan et iusto odio dignissim qui blandit praesent luptatum zzril delenit augue duis dolore te feugait nulla facilisi.*

ULASAN

Lorem ipsum dolor sit amet, consectetur adipiscing elit, sed diam nonummy nibh euismod tincidunt ut laoreet dolore magna aliquam erat volutpat. Ut wisi enim ad minim veniam, quis nostrud exerci tation ullamcorper suscipit lobortis nisl ut aliquip ex ea commodo consequat. Duis autem vel eum iriure dolor in hendrerit in vulputate velit esse molestie consequat, vel illum dolore eu feugiat nulla facilisis at vero eros et accumsan et iusto odio dignissim qui blandit praesent luptatum zzril delenit augue dui dolore te feugait nulla facilisi.

Lorem ipsum dolor sit amet, consectetur adipiscing elit, sed diam nonummy nibh euismod tincidunt ut laoreet dolore magna aliquam erat volutpat. Ut wisi enim ad minim veniam, quis nostrud exerci tation ullamcorper suscipit lobortis nisl ut aliquip ex ea commodo consequat. Duis autem vel eum iriure dolor in hendrerit in vulputate velit esse molestie consequat, vel illum dolore eu feugiat nulla facilisis at vero eros et accumsan et iusto odio dignissim qui blandit praesent luptatum zzril delenit augue dui dolore te feugait nulla facilisi.

Lorem ipsum dolor sit amet, consectetur adipiscing elit, sed.

DESCRIPTION

Lorem ipsum dolor sit amet, consectetur adipiscing elit, sed diam nonummy nibh euismod tincidunt ut laoreet dolore magna aliquam erat volutpat. Ut wisi enim ad minim veniam, quis nostrud exerci tation ullamcorper suscipit lobortis nisl ut aliquip ex ea commodo consequat. Duis autem vel eum iriure dolor in hendrerit in vulputate velit esse molestie consequat, vel illum dolore eu feugiat nulla facilisis at vero eros et accumsan et iusto odio dignissim qui blandit praesent luptatum zzril delenit augue dui dolore te feugait nulla facilisi.

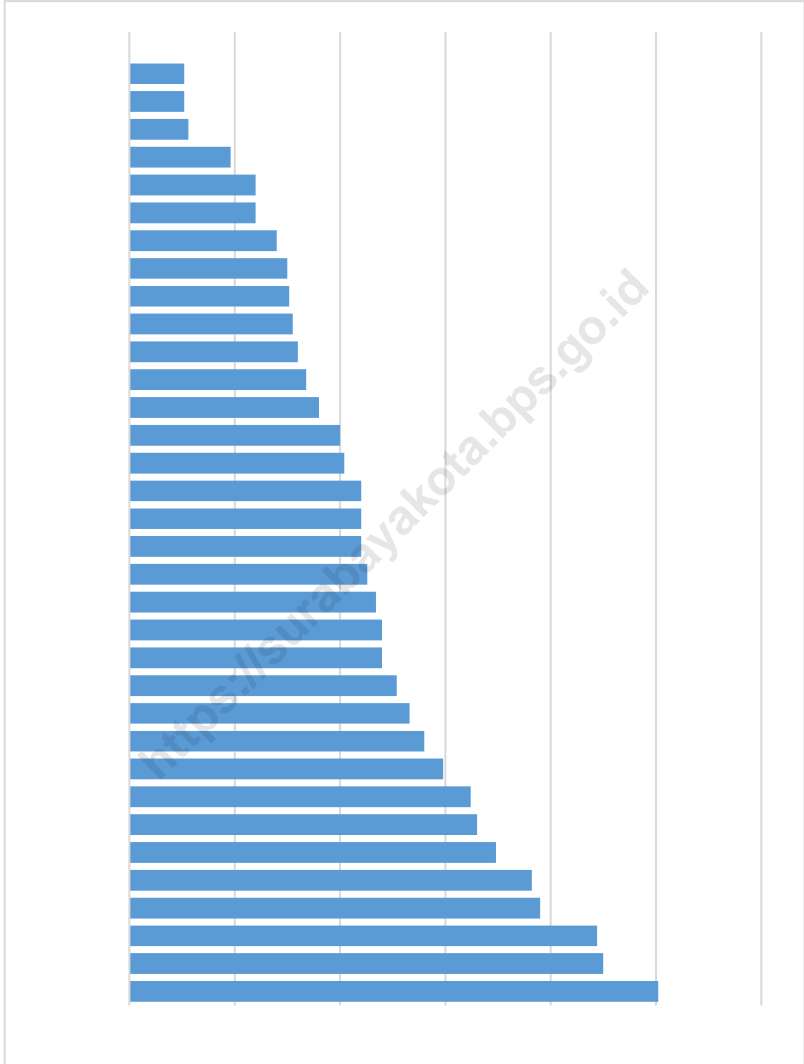
Lorem ipsum dolor sit amet, consectetur adipiscing elit, sed diam nonummy nibh euismod tincidunt ut laoreet dolore magna aliquam erat volutpat. Ut wisi enim ad minim veniam, quis nostrud exerci tation ullamcorper suscipit lobortis nisl ut aliquip ex ea commodo consequat. Duis autem vel eum iriure dolor in hendrerit in vulputate velit esse molestie consequat, vel illum dolore eu feugiat nulla facilisis at vero eros et accumsan et iusto odio dignissim qui blandit praesent luptatum zzril delenit augue dui dolore te feugait nulla facilisi.

Lorem ipsum dolor sit amet, consectetur adipiscing elit, sed.



Sumber/Source :

Gambar 1.1 **Luas Daerah menurut Desa/Kelurahan (%), 2023**
Figures **Total Area by Village/Kelurahan (%), 2023**



Sumber/Source: ...

Gambar
Figures 1.2

Jarak ke Ibukota Kecamatan Menurut Desa/Kelurahan di Kecamatan Simokerto (km), 2023
Distance to the District Capital by Village/Kelurahan in Simokerto District (km), 2023

Tabel 1.1
Table

Luas Daerah Menurut Desa/Kelurahan di Kecamatan Simokerto, 2023
Total Area by Villages/Kelurahan in Simokerto District, 2023

Desa/Kelurahan Village/Kelurahan	Luas Total Area (km²/sq.km)	Persentase terhadap Luas Kecamatan Percentage to District Area
(1)	(2)	(3)
Kapasan	0,52	19,77
Tambakrejo	0,54	20,53
Simokerto	0,85	32,32
Sidodadi	0,35	13,31
Simolawang	0,37	14,07
Kecamatan Simokerto	2,63	100,00

Catatan/Note: ...
Sumber/Source: ...

Tabel 1.2
Table

Jarak ke Ibukota Kecamatan dan Ibukota Kabupaten/Kota Menurut Desa/Kelurahan di Kecamatan Simokerto (km), 2023
Distance to the District Capital and Regency/Municipal Capital by Villages/Kelurahan in Simokerto District (km),

Desa/Kelurahan Village/Kelurahan	Jarak ke Ibukota Kecamatan Distance to District Capital	Jarak ke Ibukota Kabupaten/ Kota Distance to Regency/Municipal Capital
(1)	(2)	(3)
Kapasan	4,00	4,00
Tambakrejo	2,40	2,00
Simokerto	3,70	4,00
Sidodadi	3,60	4,00
Simolawang	4,10	4,00

Catatan/Note: ...

Sumber/Source: ...

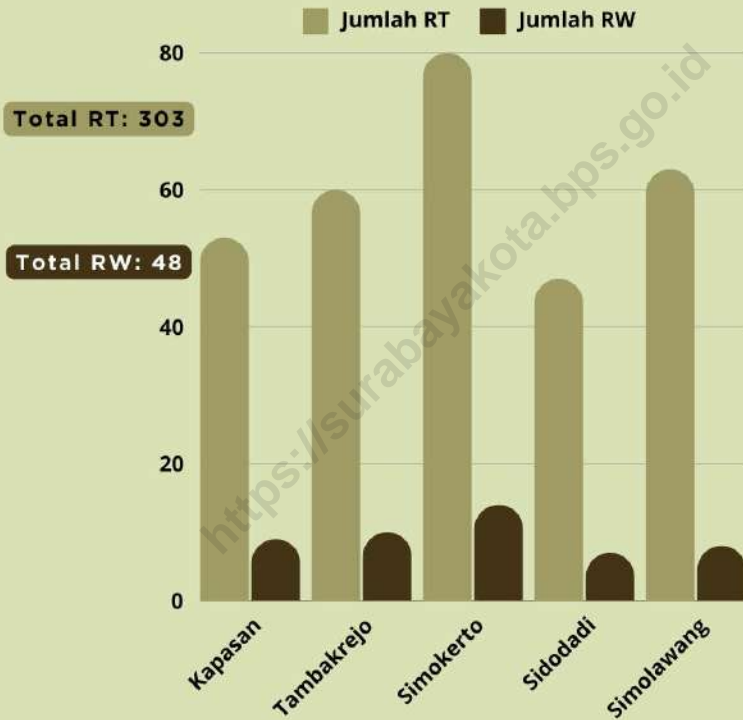
BAB 2

Chapter

PEMERINTAHAN

Government

Kecamatan Simokerto



PENJELASAN TEKNIS

1. Menurut Undang-Undang Nomor 5 Tahun 2014 tentang Aparatur Sipil Negara, Pegawai Negeri Sipil (PNS) adalah warga negara Indonesia yang memenuhi syarat tertentu, diangkat sebagai pegawai ASN secara tetap oleh pejabat pembina kepegawaian untuk menduduki jabatan pemerintahan.
2. Menurut UU No. 5 Tahun 2014 tentang ASN, jabatan pimpinan tinggi adalah sekelompok jabatan tinggi pada instansi pemerintah yang terdiri atas: (1) jabatan pimpinan tinggi utama; (2) jabatan pimpinan tinggi madya; dan (3) jabatan pimpinan tinggi pratama.
3. Jabatan pimpinan tinggi terdiri atas:
 - (1) Jabatan pimpinan tinggi utama yaitu kepala lembaga pemerintah nonkementerian.
 - (2) Jabatan pimpinan tinggi madya meliputi:
 - a. sekretaris jenderal kementerian;
 - b. sekretaris kementerian;
 - c. sekretaris utama;
 - d. sekretaris jenderal kesekretariatan lembaga negara;
 - e. sekretaris jenderal lembaga nonstruktural;
 - f. direktur jenderal;
 - g. deputi;

TECHNICAL NOTES

1. *According to Law Number 5 of 2014 on State Civil Apparatur (ASN), Civil Servants (PNS) are Indonesian citizens who meet specific requirements are appointed as permanent ASN employees by staffing officers to occupy government positions.*
2. *According to Law of The Republic of Indonesia Number 5 of 2014 about State Civil apparatus, Position High Leadership is a group of high positions in government agencies and consist of: (1). The central high leadership positions; (2). intermediate high leadership positions; and (3). Pratama high leadership positions.*
3. *High Leadership Position consists of:*
 - (1) *The position of Main High Leader is the head of a non-ministerial government institution.*
 - (2) *The intermediate high leadership positions consist of:*
 - a. *the secretary general of the ministry;*
 - b. *secretary of the ministry;*
 - c. *chief secretary;*
 - d. *the secretary general of the secretariat of state agency;*
 - e. *the secretary general of the non-structural institution;*
 - f. *director general;*
 - g. *deputy;*

- | | |
|--|---|
| <ul style="list-style-type: none"> h. inspektur jenderal; i. inspektur utama; j. kepala badan; k. staf ahli Menteri; l. kepala Sekretariat Presiden; m. kepala Sekretariat Wakil Presiden; n. sekretaris Militer Presiden; o. kepala Sekretariat Dewan Pertimbangan Presiden; p. sekretaris daerah provinsi; dan q. jabatan lain yang setara. <p>(3) Jabatan pimpinan tinggi pratama yang meliputi:</p> <ul style="list-style-type: none"> a. direktur; b. kepala biro; c. asisten deputi; d. sekretaris direktorat jenderal; e. sekretaris inspektorat jenderal; f. sekretaris badan; g. kepala pusat; h. inspektur; i. kepala balai besar; j. asisten sekretariat daerah provinsi; k. sekretaris daerah kabupaten/kota; l. asisten sekretariat daerah/kabupaten/kota; m. kepala dinas/kepala badan provinsi; n. kepala dinas/kepala badan kabupaten/kota; o. sekretaris Dewan Perwakilan Rakyat Daerah; dan | <ul style="list-style-type: none"> h. <i>inspector general;</i> i. <i>chief inspector;</i> j. <i>agency Chairman;</i> k. <i>Minister's expert staff;</i> l. <i>head of the presidential secretariat;</i> m. <i>head of the secretariat of the vice president;</i> n. <i>military secretary to the president;</i> o. <i>head of the presidential advisory council secretariat;</i> p. <i>regional secretary of the province;</i> q. <i>other equivalent positions.</i> <p>(3) <i>The Primary high leadership positions consist of:</i></p> <ul style="list-style-type: none"> a. <i>director;</i> b. <i>bureau Head;</i> c. <i>assistant Deputy;</i> d. <i>secretary of the directorate general;</i> e. <i>secretary of the inspectorate general;</i> f. <i>agency secretary;</i> g. <i>head of the central agency;</i> h. <i>inspector;</i> i. <i>head of the hall;</i> j. <i>assistant secretary of the provincial;</i> k. <i>secretary of the district/city;</i> l. <i>assistant secretary of the district/city;</i> m. <i>head of department/head of the provincial agency;</i> n. <i>head of department/head of district/city agency;</i> o. <i>secretary of the assembly at the provincial, regional,</i> |
|--|---|

- p. jabatan lain yang setara.
4. Jabatan administrasi adalah sekelompok jabatan yang berisi fungsi dan tugas berkaitan dengan pelayanan publik serta administrasi pemerintahan dan pembangunan, terdiri atas:
 - (1) Jabatan administrator, bertanggung jawab memimpin pelaksanaan seluruh kegiatan pelayanan publik serta administrasi pemerintahan dan pembangunan;
 - (2) Jabatan pengawas, bertanggung jawab mengendalikan pelaksanaan kegiatan yang dilakukan oleh pejabat pelaksana; dan
 - (3) Jabatan pelaksana.
 5. Jabatan Eselon V dan fungsional umum setara dengan jabatan pelaksana. Menurut UU No.5 Tahun 2014, jabatan fungsional adalah sekelompok jabatan yang berisi fungsi dan tugas berkaitan dengan pelayanan fungsional yang berdasarkan pada keahlian dan keterampilan tertentu.
 6. Desa adalah desa dan desa adat atau yang disebut dengan nama lain, selanjutnya disebut Desa adalah kesatuan masyarakat hukum yang memiliki batas wilayah yang berwenang untuk mengatur dan mengurus urusan pemerintahan, kepentingan masyarakat setempat berdasarkan
- or municipal level; dan
p. other equivalent positions.
4. *Position Administration is a group of positions that contains the functions and duties related to public service and administration and development, consist of:*
 - (1) *office administrator, responsible for implementing the entire public service activities, administration, and development;*
 - (2) *supervisory positions, responsible for controlling the implementation of the activities carried out by enforcement officials; and*
 - (3) *executive positions.*
 5. *Echelon V and general functional equivalent of executive positions. According to the Law of The Republic of Indonesia Number 5 of 2014 about State Civil Apparatus, a functional position is a group of positions that contains the functions and duties related to functional services based on expertise and specific skills.*
 6. *Village is village and custom village or that is called by other terms, hereinafter referred to as the village is the unity of the legal community who have territorial boundaries that are authorized to regulate and manage government affairs, the interest of local communities based on community initiatives,*

prakarsa masyarakat, hak asal usul, dan/atau hak tradisional yang diakui dan dihormati dalam system Pemerintahan Negara Kesatuan Republik Indonesia (Undang-Undang Nomor 6 Tahun 2014 tentang Desa).

7. Kelurahan adalah suatu wilayah yang dipimpin oleh seorang Lurah sebagai perangkat daerah kabupaten dan atau daerah kota di bawah kecamatan (Undang-Undang No. 32 Tahun 2004 tentang Pemerintahan Daerah).

the origin and local customs that are acknowledged and respected within the unitary System of Government Republic of Indonesia (Law No. 6 Year 2014 about Village).

7. *Special village is an area that is led by a special village head (Lurah) as an apparatus of regency and or municipality under the district (Law No 32/2004 about Local Governmental).*

<https://surabayakota.bps.go.id/>

ULASAN

Kecamatan Simokerto pada tahun 2023 terdiri dari xx kelurahan, xx Rukun Warga (RW), dan xx Rukun Tetangga (RT). Kelurahan dengan jumlah RW terbanyak adalah kelurahan YYY. Sedangkan kelurahan dengan jumlah RT terbanyak adalah kelurahan YYY.

Jumlah Pegawai Negeri Sipil (PNS) di Kecamatan Simokerto pada tahun 2023 sebanyak x.xxx orang. Dari jumlah tersebut sekitar xx,xx persen adalah laki-laki dan sekitar xx,xx persen perempuan. Kelurahan yang paling banyak memiliki PNS adalah kelurahan YYY.

DESCRIPTION

In 2023, Simokerto District consist of xx kelurahan, xx Rukun Warga (RW). and xx Rukun Tetangga (RT). Kelurahan with the largest number of RW is kelurahan YYY. Meanwhile, kelurahan with the largest number of RT is kelurahan YYY.

In 2023, the number of Civil Servant (PNS) in Simokerto District was x,xxx people. Of this amount, around xx.xx percent are men and around xx.xx percent are women. Kelurahan with the most number of PNS is kelurahan YYY.



Gambar 2.1

Sumber/Source : ...

Gambar 2.1 ...
Figures ...

2.1 WILAYAH ADMINISTRATIF ADMINISTRATIVE AREA

Tabel 2.1.1 Jumlah Rukun Warga (RW) dan Rukun Tetangga (RT) Menurut Desa/Kelurahan di Kecamatan Simokerto, 2023
Table *Number of Rukun Warga and Rukun Tetangga by Villages'/Kelurahan in Simokerto District, 2023*

Desa/Kelurahan Village/Kelurahan	Rukun Warga (RW)	Rukun Tetangga (RT)
(1)	(2)	(3)
Kapasan	9	53
Tambakrejo	10	60
Simokerto	14	80
Sidodadi	7	47
Simolawang	8	63
Kecamatan Simokerto	48	303

Catatan/Note: ...

Sumber/Source: ...

2.2 SUMBER DAYA MANUSIA HUMAN RESOURCES

Tabel 2.2.1 Jumlah Pegawai Negeri Sipil Menurut Pemerintah Daerah dan Jenis Kelamin di Kecamatan Simokerto, 2023
Table *Number of Civil Servants by Local Government and Sex in Simokerto District, 2023*

Pemerintah Daerah Local Government	Laki-Laki Male	Perempuan Female	Jumlah Total
(1)	(2)	(3)	(4)
Pemerintah Daerah Kecamatan Simokerto <i>Simokerto District Government</i>			22
Pemerintah Daerah Kelurahan Kapasan <i>Kapasan Kelurahan Government</i>			7
Pemerintah Daerah Kelurahan Tambakrejo <i>Tambakrejo Kelurahan Government</i>			5
Pemerintah Daerah Kelurahan Simokerto <i>Simokerto Kelurahan Government</i>			6
Pemerintah Daerah Kelurahan Sidodadi <i>Sidodadi Kelurahan Government</i>			6
Pemerintah Daerah Kelurahan Simolawang <i>Simolawang Kelurahan Government</i>			8

Catatan/Note: ...

Sumber/Source: ...

Tabel 2.2.2
Table

**Jumlah Pegawai Negeri Sipil Pemerintah Daerah
Kecamatan Simokerto Menurut Tingkat Pendidikan dan
Jenis Kelamin, 2023**
*Number of Civil Servants of Simokerto District Government
by Educational Level and Sex, 2023*

Tingkat Pendidikan <i>Educational Level</i>	Laki-Laki <i>Male</i>	Perempuan <i>Female</i>	Jumlah <i>Total</i>
(1)	(2)	(3)	(4)
Sekolah Dasar (SD) <i>Primary School</i>			1
SMP/Sederajat <i>Junior High School</i>			3
SMA/Sederajat <i>Senior High School</i>			9
Diploma I/Akta I <i>Diploma I/Akta I</i>			-
Diploma II/Akta II <i>Diploma II/Akta II</i>			-
Diploma III/Akta III <i>Diploma III/Akta III</i>			-
Diploma IV/Akta IV <i>Diploma IV/Akta IV</i>			-
S1/Sarjana <i>Under Graduate/Bachelor</i>			7
S2/Pasca Sarjana <i>Graduate</i>			2
S3/Doktor/Ph.D <i>Post Graduate</i>			-
Jumlah/Total			22

Catatan/Note: ...

Sumber/Source: ...

<https://surabayakota.bps.go.id>

03

**PENDUDUK
POPULATION**

<https://surabayakota.bps.go.id>



**INFOGRAFIS
PEMBATAS BAB 03**

PENJELASAN TEKNIS

1. **Salah satu sumber data kependudukan** adalah sensus penduduk yang dilaksanakan setiap sepuluh tahun sekali. Sensus penduduk telah dilaksanakan sebanyak tujuh kali sejak Indonesia merdeka, yaitu tahun 1961, 1971, 1980, 1990, 2000, 2010, dan 2020.

Keenam sensus penduduk sebelumnya dilaksanakan dengan menggunakan metode tradisional, yaitu mencatat setiap penduduk dari rumah ke rumah. Pertama kalinya dalam sejarah sensus penduduk di Indonesia, Sensus Penduduk 2020 (SP2020) menggunakan metode kombinasi yaitu dengan memanfaatkan data Administrasi Kependudukan (Admuduk) dari Direktorat Jenderal Kependudukan dan Pencatatan Sipil (Ditjen Dukcapil) Kementerian Dalam Negeri (Kemendagri) sebagai data dasar pelaksanaan SP2020. Hal ini dirancang dan dilaksanakan sebagai upaya untuk mewujudkan "Satu Data Kependudukan Indonesia".

Cakupan penduduk pada SP2020 adalah seluruh penduduk yang tinggal di wilayah teritorial Indonesia, mencakup Warga Negara Indonesia (WNI) dan Warga Negara Asing (WNA) yang

TECHNICAL NOTES

1. **One of the main source of demographic data** is population census, which is conducted every ten years. Population Census has been conducted seven times since Indonesia's independence: 1961, 1971, 1980, 1990, 2000, 2010, and 2020.

The previous six population censuses were carried out using the traditional method, canvassing each person door-to-door. For the first time in the history of the population census in Indonesia, the 2020 Population Census (SP2020) used a combined method, that is utilizing Population Administration data managed by the Directorate General of Population and Civil Registration of the Ministry of Home Affairs as the basic data for the population census. This is designed and implemented as an effort to realize "One Indonesian Population Data".

The target for population coverage in Population Census 2020 is all residents who live in Indonesia's territory, including Indonesian citizens (WNI) and foreign citizens (WNA) who have stayed or plan to stay in Indonesian territory for at least one year. The Indonesian citizens who are covered also include

telah menetap atau berencana menetap di wilayah Indonesia selama minimal satu tahun. WNI yang dicakup juga termasuk mereka yang berada di luar negeri, yaitu Anggota Korps Diplomatik Republik Indonesia beserta keluarganya di luar negeri dan Anggota Tentara Nasional Indonesia (TNI)/Kepolisian Negara Republik Indonesia (Polri) beserta keluarganya yang sedang melakukan misi perdamaian di luar negeri.

Pengumpulan data dalam SP2020 dilakukan dengan berbagai metode yaitu Sensus Penduduk Online, Drop Off-Pick Up (DOPU) Kuesioner, dan wawancara. Adanya pandemi *Coronavirus Disease* (COVID-19) yang dihadapi dunia sejak awal 2020 mendorong banyak kantor statistik nasional (*National Statistics Office*–NSO) untuk melakukan penyesuaian tata kelola penyelenggaraan Sensus Penduduk, termasuk juga BPS. Pendataan penduduk semula direncanakan dengan wawancara dan membagi wilayah menjadi dua zona dengan mempertimbangkan ketersediaan akses internet, yaitu zona yang menggunakan kuesioner kertas (*Paper and Pencil Interviewing*, PAPI) dan zona yang menggunakan elektronik (*Computer Assisted Personal Interviewing*, CAPI). Dengan adanya tata kelola baru,

those who are abroad, namely members of the Diplomatic Corps of the Republic of Indonesia and their families abroad and members of the Indonesian National Army (TNI)/ Indonesian National Police (POLRI) and their families who are carrying out Peacekeeping Missions abroad.

*Data collection in SP2020 is carried out in various methods, namely Online Population Census, Drop Off-Pick Up (DOPU) Questionnaires, and interviews. The existence of the Coronavirus Disease (COVID-19) pandemic facing the world since the beginning of 2020 has prompted many national statistical offices (NSO) to make adjustments to the governance of the implementation of the Population Census, including BPS-Statistics Indonesia. Population data collecting is originally planned by interviewing and dividing the area into two zones taking into account the availability of internet access, namely the zone that using paper questionnaires (*Paper and Pencil Interviewing*, PAPI) and the zone that using electronics (*Computer Assisted Personal Interviewing*, CAPI). With the adjusted business processes, population data collecting is divided into three zones, namely Zone 1 DOPU, Zone 2 Non-DOPU, and Zone 3 Interview.*

The data presented in this publication are the PC2020 results

pendataan penduduk dibagi menjadi tiga zona, yaitu Zona 1 DOPU, Zona 2 Non-DOPU, dan Zona 3 Wawancara.

Dalam publikasi ini, data yang disajikan merupakan hasil SP2020 (September) dan hasil proyeksi penduduk Indonesia 2020–2050 Hasil Sensus Penduduk 2020 (pertengahan tahun/Juni).

Untuk tahun yang tidak dilaksanakan sensus penduduk, data kependudukan diperoleh dari hasil proyeksi penduduk. Proyeksi penduduk merupakan suatu perhitungan ilmiah yang didasarkan pada asumsi dari komponen-komponen perubahan penduduk, yaitu kelahiran, kematian, dan migrasi (migrasi internasional dan migrasi risen antarprovinsi). Proyeksi penduduk Indonesia 2020–2050 Hasil Sensus Penduduk 2020 dihitung menggunakan data penduduk dasar yang merupakan data penduduk pertengahan tahun hasil Sensus Penduduk 2020 (SP2020). Data yang disajikan pada publikasi ini merupakan proyeksi penduduk dengan skenario tren dengan asumsi antara lain; asimtot bawah TFR sebesar 1,9 anak per wanita, asumsi IMR sebesar 7,91 kematian bayi per 1.000 kelahiran di tahun 2045 dan asumsi pola migrasi mengikuti pola migrasi hasil *Long Form* SP2020..

(September) and the result of Indonesia population projection 2020–2050 results of Population Census 2020 (mid-year/June).

For the periods besides the census year, population projection is applied to estimate population. The population projection is an estimation based on the demographic components, such as birth, death, and migration (international migration and recent migration). Indonesia Population projection for 2020–2050 results of Population Census 2020 is calculated using mid year basic population data from the results of Population Census 2020 (PC2020). The data presented in this publication is a population projection using a trend scenario with assumptions including; the lower asymptote of the TFR is 1.9 children per woman, the IMR assumption is 7.91 infant deaths per 1,000 births in 2045 and the assumed migration pattern follows the migration pattern of the Long Form PC2020 results.

2. **Penduduk Indonesia** adalah semua orang yang berdomisili di wilayah teritorial Indonesia, mencakup Warga Negara Indonesia (WNI) dan Warga Negara Asing (WNA) yang telah menetap selama satu tahun atau lebih atau berencana menetap di wilayah Indonesia selama minimal satu tahun. Pada sensus sebelumnya referensi waktu dalam konsep kependudukan adalah enam bulan. Perubahan ini didasari oleh UU No. 24 Tahun 2013 tentang Perubahan atas UU No. 23 Tahun 2006 tentang Administrasi Kependudukan pada Pasal 15.
 3. **Kepadatan penduduk** adalah ukuran persebaran penduduk yang menunjukkan jumlah penduduk untuk setiap kilometer persegi luas wilayah.
 4. **Rasio jenis kelamin** adalah perbandingan antara jumlah penduduk laki-laki dan jumlah penduduk perempuan pada suatu daerah dan waktu tertentu, yang biasanya dinyatakan dalam banyaknya penduduk laki-laki per 100 penduduk perempuan.
2. *The population of Indonesia are all people who live in Indonesia's territory, including Indonesian citizens and foreign citizens who have lived for one year or more or plan to stay in Indonesian territory for at least one year. In the previous census the time reference in the population concept was six months. This change is based on Law no. 24 of 2013 on Amendments to Law no. 23 of 2006 on Population Administration in Article 15.*
 3. *Population density is a measure of the distribution of the population which shows the total population for each square kilometer of area.*
 4. *Sex ratio is the ratio between total male population and total female population in a certain area and at a certain area and at a certain time, which is usually stated in the number of male residents per 100 female residents.*

ULASAN**DESCRIPTION****PENDUDUK**

Jumlah penduduk Kecamatan Simokerto pada tahun 2023 berdasarkan hasil registrasi penduduk berjumlah sekitar 92.683 jiwa.

Kepadatan penduduk per km² sebesar 35.241 jiwa/km². Sedangkan rasio jenis kelamin adalah 99,0.

Dari total penduduk Kecamatan Simokerto pada tahun 2023, kelompok umur yang berjumlah paling banyak adalah kelompok umur 10-14 tahun dengan jumlah sekitar 7.693 jiwa.

Jumlah penduduk tahun 2023 yang paling banyak terdapat di Kelurahan Simolawang dengan jumlah penduduk sekitar 21.638 jiwa. Sedangkan jumlah penduduk paling sedikit ada di Kelurahan Kapasan dengan jumlah penduduk sekitar 15.300 jiwa.

POPULATION

The total population of Jawa Timur Province in 2023 is based on the results of populations registration around 92,683 people.

Population density per km² is 35,241 people / km². While the sex ratio is 99.0.

Of the total population of Simokerto District in 2023 the largest age group is 10-14 years with a total of 7,693 people.

The most population in 2023 is found in the Simolawang Kelurahan with a population of around 21,638 people. While the smallest population is in the Kapasan Kelurahan with a population of around 15,300 people..



Gambar 3.1

Sumber/Source : ...

Gambar 3.1 ...
Figures ...



Gambar 3.2

Sumber/Source : ...

Gambar 3.2 ...
Figures ...

Tabel
Table 3.1

Penduduk, Distribusi Persentase Penduduk, Kepadatan Penduduk, Rasio Jenis Kelamin Penduduk Menurut Desa/ Kelurahan di Kecamatan Simokerto, 2023
Population, Percentage Distribution of Population, Population Density, and Population Sex Ratio by Villages/ Kelurahan in Simokerto District, 2023

Desa/Kelurahan <i>Village/Kelurahan</i>	Penduduk/Population		
	Laki-Laki/Male	Perempuan/Female	Jumlah/Total
(1)	(2)	(3)	(4)
Kapasan	7.568	7.732	15.300
Tambakrejo	9.431	9.403	18.834
Simokerto	10.300	10.644	20.944
Sidodadi	7.917	8.050	15.967
Simolawang	10.901	10.737	21.638
Kecamatan Simokerto	46.117	46.566	92.683

Lanjutan Tabel/*Continued Table 3.1*

Desa/Kelurahan Village/Kelurahan	Persentase Penduduk Percentage of Total Population	Kepadatan Penduduk (per km²) Population Density per sq.km	Rasio Jenis Kelamin Penduduk Population Sex Ratio
(1)	(5)	(6)	(7)
Kapasan	16,51	29.424	97,9
Tambakrejo	20,32	34.878	100,3
Simokerto	22,60	24.640	96,8
Sidodadi	17,23	45.620	98,3
Simolawang	23,35	58.482	101,5
Kecamatan Simokerto	100,00	35.241	99,0

Catatan/Note: ...

Sumber/Source: ...

Tabel 3.2
Table

Jumlah Penduduk Menurut Kelompok Umur dan Jenis Kelamin di Kecamatan Simokerto, 2023
Population by Age Groups and Sex in Simokerto District, 2023

Kelompok Umur Age Groups	Jenis Kelamin/Sex		
	Laki-Laki Male	Perempuan Female	Jumlah Total
(1)	(2)	(3)	(4)
0-4	3.239	3.099	6.338
5-9	3.787	3.439	7.226
10-14	3.995	3.698	7.693
15-19	3.672	3.415	7.087
20-24	3.866	3.511	7.377
25-29	3.541	3.361	6.902
30-34	3.366	3.291	6.657
35-39	3.449	3.262	6.711
40-44	3.632	3.573	7.205
45-49	3.241	3.331	6.572
50-54	2.972	3.095	6.067
55-59	2.356	2.669	5.025
60-64	1.820	2.173	3.993
65-69	1.387	1.781	3.168
70-74	901	1.205	2.106
75+	893	1.663	2.556
Kecamatan Simokerto	46.117	46.566	92.683

Catatan/Note: ...

Sumber/Source: ...

BAB 4

Chapter

SOSIAL DAN KESEJAHTERAAN

Social and Welfare

JUMLAH SEKOLAH

Total sekolah negeri dan swasta



47
TK



18
SD



9
SMP



4
SMA



PENJELASAN TEKNIS

1. **Jalur Pendidikan di Indonesia** terdiri atas: 1) pendidikan formal, 2) pendidikan nonformal, dan 3) pendidikan informal yang ketiganya dapat saling melengkapi dan memperkaya (Undang-Undang No. 20 Tahun 2003 tentang Sistem Pendidikan Nasional).
2. **Jenjang Pendidikan Formal** terdiri atas pendidikan dasar, pendidikan menengah, dan pendidikan tinggi. Jenis pendidikan yang diajarkan mencakup pendidikan umum, kejuruan, akademik, profesi, vokasi, keagamaan, dan khusus.
 - a. Pendidikan Dasar berbentuk Sekolah Dasar (SD) dan Madrasah Ibtidaiyah (MI) atau bentuk lain yang sederajat.
 - b. Pendidikan Menengah berbentuk Sekolah Menengah Pertama (SMP) dan Madrasah Tsanawiyah (MTs) atau bentuk lain yang sederajat serta Sekolah Menengah Atas (SMA), Madrasah Aliyah (MA), Sekolah Menengah Kejuruan (SMK), dan Madrasah Aliyah Kejuruan (MAK), atau bentuk lain yang sederajat.
 - c. Pendidikan Tinggi merupakan jenjang pendidikan setelah pendidikan menengah yang mencakup program pendidikan diploma, sarjana, magister,

TECHNICAL NOTES

1. **The Education System in Indonesia** consists of: 1) a formal education, 2) non-formal education, and 3) informal education that all three can be complementary and enriching (Law No. 20 of 2003 on The National Education System).
2. **The Formal Education Level** consists of primary education, secondary education, and tertiary education. The kind of education that taught consists of general education, vocational, academic, professional, religious, and specific education.
 - a. Primary Education consists of Elementary School and Madrasah Ibtidaiyah (MI) or other equivalent forms.
 - b. Secondary Education consists of Lower Secondary School (Junior High School and Madrasah Tsanawiyah (MTs) or other equivalent forms) and Upper Secondary School (Senior High School, Madrasah Aliyah (MA), Vocational School, and Vocational Madrasah Aliyah, or other equivalent forms).
 - c. The Tertiary Education consists of the education level after the secondary education that consists of diplomas, bachelor, master, professional, specialist, and doctoral degrees that are held by

profesi, spesialis, dan doktor yang diselenggarakan oleh perguruan tinggi. Perguruan tinggi dapat berbentuk universitas, akademi, politeknik, sekolah tinggi, atau institut.

3. **Rumah sakit** adalah tempat pemeriksaan dan perawatan kesehatan, biasanya berada di bawah pengawasan dokter/tenaga medis, yang melayani pasien untuk berobat rawat jalan atau rawat inap. Undang-Undang RI No. 44 Tahun 2009 tentang Rumah Sakit mengelompokkan rumah sakit berdasarkan jenis pelayanan yang diberikan menjadi:

Rumah sakit umum adalah rumah sakit yang memberikan pelayanan kesehatan pada semua bidang dan jenis penyakit.

Rumah sakit khusus adalah rumah sakit yang memberikan pelayanan utama pada satu bidang atau satu jenis penyakit tertentu berdasarkan disiplin ilmu, golongan umur, organ, jenis penyakit, atau kekhususan lainnya.

4. **Rumah sakit bersalin** adalah rumah sakit khusus untuk persalinan, dilengkapi pelayanan spesialis pemeriksaan kehamilan, persalinan, rawat inap, dan rawat jalan ibu dan anak yang berada di bawah pengawasan dokter spesialis kandungan.
5. **Pusat Kesehatan Masyarakat (Puskesmas)** adalah unit pelaksana teknis dinas kesehatan kabupaten/kota yang mempunyai fungsi

the universities. The universities can be university, academy, polytechnic, college, or institute.

3. **Hospital** is a place for health check, usually controlled/supervised by doctors/medical personnel to serve the ill patients to get outpatient or inpatient treatment services. The Law of the Republic of Indonesia Number 44 of 2009 regarding Hospital, groups hospital based on the type of service being given into: **General hospital** is a hospital that provides health services in all areas and types of diseases.

Specialized hospital is a hospital that provides primary care in one area or one particular type of disease based on discipline, age group, organ, type of disease, or other specificity.

4. **Maternity hospital** is a specialized hospital for childbirth, has specialist inspection service to pregnancy, childbirth, inpatient, and outpatient for mothers and children that is under the supervision of an obstetrician.
5. **Public Health Center** is technical implementation unit of regency/municipality health department that have the primary function as a first-level health care providers. The

utama sebagai penyelenggara pelayanan kesehatan tingkat pertama. Wilayah kerja puskesmas maksimal adalah 1 (satu) kecamatan. Untuk dapat menjangkau wilayah kerjanya, Puskesmas mempunyai jaringan pelayanan yang meliputi unit Puskesmas Pembantu (Pustu), unit Puskesmas Keliling (Puskel), dan unit bidan desa/komunitas (Peraturan Menteri Kesehatan RI No. 75 Tahun 2014 tentang Pusat Kesehatan Masyarakat).

6. **Apotek** adalah suatu tempat tertentu yang digunakan untuk melakukan pekerjaan kefarmasian dan penyaluran/penjualan obat atau bahan farmasi dan perbekalan kesehatan lainnya kepada masyarakat yang dikelola oleh tenaga apoteker (Peraturan Menteri Kesehatan RI No. 1332 Tahun 2002 tentang Perubahan Atas Peraturan Menteri Kesehatan RI No. 922/MENKES/PER/X/1993 tentang Ketentuan dan Tata Cara Pemberian Izin Apotek).
7. **Sumber penerangan utama** merupakan sumber penerangan yang paling banyak digunakan oleh rumah tangga apabila memiliki lebih dari satu sumber.
8. **Fasilitas tempat buang air besar** adalah ketersediaan jamban/kloset yang digunakan oleh rumah tangga.
9. **Bencana** adalah peristiwa atau rangkaian peristiwa yang mengancam dan mengganggu kehidupan dan penghidupan

working area standard of public health center is one subdistrict and to reach their working areas, public health centers have a service network covering subsidiary of public health center, mobile public health center units, and midwife units (Regulation of the Minister of Health Number 75 of 2014 regarding Public Health Center).

6. **Pharmacy** is a specific place that is used for pharmaceutical jobs and distribution/sale of drugs/ pharmaceuticals and other medical supplies to public that are administered by trained pharmacist (Regulation of the Minister of Health Number 1332 of 2002 on the Changes of Regulation of the Minister of Health Number 922/ MENKES/PER/X/1993 on Provision and Procedures for Administration of Licensed Pharmacies),
7. **Main Source of lighting** is the main source of lighting used by households if using more than one source.
8. **Toilet facility** is the availability of latrine/toilet used by the household.
9. **A disaster** is an events or sequences of events that threaten and disrupt the lives and livelihoods of people

masyarakat yang disebabkan baik oleh faktor alam dan atau faktor nonalam maupun faktor manusia sehingga mengakibatkan timbulnya korban jiwa, kerusakan lingkungan, kerugian harta benda, dan dampak psikologis.

10. **Bencana alam** adalah bencana yang diakibatkan oleh peristiwa atau serangkaian peristiwa yang disebabkan oleh alam antara lain berupa gempa bumi, tsunami, letusan gunung api, banjir, kekeringan, kebakaran hutan dan lahan, cuaca ekstrem, gelombang pasang/abrasi, dan tanah longsor.
11. **Kejadian Bencana** adalah peristiwa bencana yang terjadi dan dicatat berdasarkan tanggal kejadian, lokasi, jenis bencana, korban, dan ataupun kerusakan. Jika terjadi bencana pada tanggal yang sama dan melanda lebih dari satu wilayah, maka dihitung sebagai satu kejadian.
12. **Gempa bumi** adalah getaran atau guncangan yang terjadi di permukaan bumi yang disebabkan oleh tumbukan antar lempeng bumi, patahan aktif, aktivitas gunung api, atau runtuhannya batuan.
13. **Letusan gunung api** adalah bagian dari aktivitas vulkanik yang dikenal dengan istilah "erupsi". Bahaya letusan gunung api dapat berupa awan panas, lontaran material (pijar), hujan abu lebat, lava, gas racun, tsunami, dan banjir lahar.

caused by natural factors and/or non-natural factors and human factors that result in casualties, environmental damage, property losses, and psychological impacts.

10. **Natural disasters** are disasters caused by events or a series of events caused by nature including earthquakes, tsunamis, volcanic eruptions, floods, droughts, forest and land fires, extreme weather, tidal waves/abrasion, and landslides.
11. **A disaster event** is a catastrophic event that occurred and is recorded based on the date of the incident, location, type of disaster, victim, and/or damage. If a disaster occurs on the same date and hits more than one region, it is counted as one event.
12. **An earthquake** is a vibration or shock that occur on the surface of the earth caused by collisions between the earth's plates, active faults, volcanic activity, or rock debris.
13. **A volcanic eruption** is part of volcanic activity known as "eruption". The danger of volcanic eruptions can be hot clouds, material throws (incandescent), heavy ash rain, lava, poison gas, tsunamis, and lava floods.

- 14. Tsunami** adalah serangkaian gelombang ombak laut raksasa yang timbul karena adanya pergeseran di dasar laut akibat gempa bumi.
- 15. Tanah longsor** adalah salah satu jenis gerakan massa tanah atau batuan, ataupun percampuran keduanya, menuruni atau keluar lereng akibat terganggunya kestabilan tanah atau batuan penyusun lereng.
- 16. Banjir** adalah peristiwa atau keadaan dimana terendamnya suatu daerah atau daratan karena volume air yang meningkat.
- 17. Kekeringan** adalah ketersediaan air yang jauh di bawah kebutuhan air untuk kebutuhan hidup, pertanian, kegiatan ekonomi, dan lingkungan. Adapun yang dimaksud kekeringan di bidang pertanian adalah kekeringan yang terjadi di lahan pertanian yang ada tanaman (padi, jagung, kedelai, dan lain-lain) yang sedang dibudidayakan.
- 18. Kebakaran hutan dan lahan** adalah suatu keadaan dimana hutan dan lahan dilanda api, sehingga mengakibatkan kerusakan hutan dan lahan yang menimbulkan kerugian ekonomis dan atau nilai lingkungan. Kebakaran hutan dan lahan seringkali menyebabkan bencana asap yang dapat mengganggu aktivitas dan kesehatan masyarakat sekitar.
- 14. A tsunami** is a series of giant ocean waves that arise due to a shift in the seabed due to an earthquake.
- 15. A landslide** is one type of landmass movement or rock, or a mixture of both, down or out of the slope due to disruption of soil stability or rock slope constituents.
- 16. A flood** is an event or situation where an area or land is submerged due to the increasing volume of water.
- 17. Drought** is the availability of water that is far below the water needs for living needs, agriculture, economic activities, and the environment. The definition of drought in agriculture is a drought that occurs in existing agricultural land crops (rice, corn, soybeans, and others) that are being cultivated.
- 18. Forest and land fires** are a situation in which forests and land are hit by fire, resulting in damage to forests and land which results in economic losses and/ or environmental values. Forest and land fires often cause smoke disasters that can disrupt the activities and health of surrounding communities..

Cuaca ekstrem adalah kejadian fenomena alam yang tidak normal dan tidak lazim dan ditandai oleh kondisi curah hujan, arah dan kecepatan angin, suhu udara, kelembaban udara, dan jarak pandang yang dapat mengakibatkan kerugian terutama keselamatan jiwa, harta, dan dampak psikologis sesuai dengan ambang batas bencana yang telah ditentukan.

- 19. Gelombang pasang** adalah gelombang tinggi yang ditimbulkan karena efek terjadinya siklon tropis di sekitar wilayah Indonesia dan berpotensi kuat menimbulkan bencana alam. Indonesia bukan daerah lintasan siklon tropis tetapi keberadaan siklon tropis akan memberikan pengaruh kuat terjadinya angin kencang, gelombang tinggi disertai hujan deras.
- 20. Abrasi** adalah proses pengikisan pantai oleh tenaga gelombang laut dan arus laut yang bersifat merusak. Abrasi biasanya disebut juga erosi pantai. Kerusakan garis pantai akibat abrasi ini dipicu oleh terganggunya keseimbangan alam daerah pantai tersebut. Walaupun abrasi bisa disebabkan oleh gejala alami, namun manusia sering disebut sebagai penyebab utama abrasi.

Extreme weather is a natural phenomenon that is abnormal and unusual and it's characterized by rainfall conditions, wind direction and speed, air temperature, air humidity, and visibility which can result in losses, especially the safety of life, property, and psychological impacts in accordance with the disaster threshold which has been specified.

- 19. A tidal wave** is a high wave caused by the effects of tropical cyclones around the territory of Indonesia and has the potential to cause natural disasters. Indonesia is not an area of tropical cyclone trajectory but the existence of tropical cyclones will have a strong influence on strong winds, high waves accompanied by heavy rain.
- 20. Abrasion** is the process of eroding the coast by destructive ocean waves and ocean currents. Abrasion is usually referred to as coastal erosion. Damage to the coastline due to abrasion was triggered by the disruption of the natural balance of the coastal area. Although abrasion can be caused by natural symptoms, humans are often referred to as the main cause of abrasion.

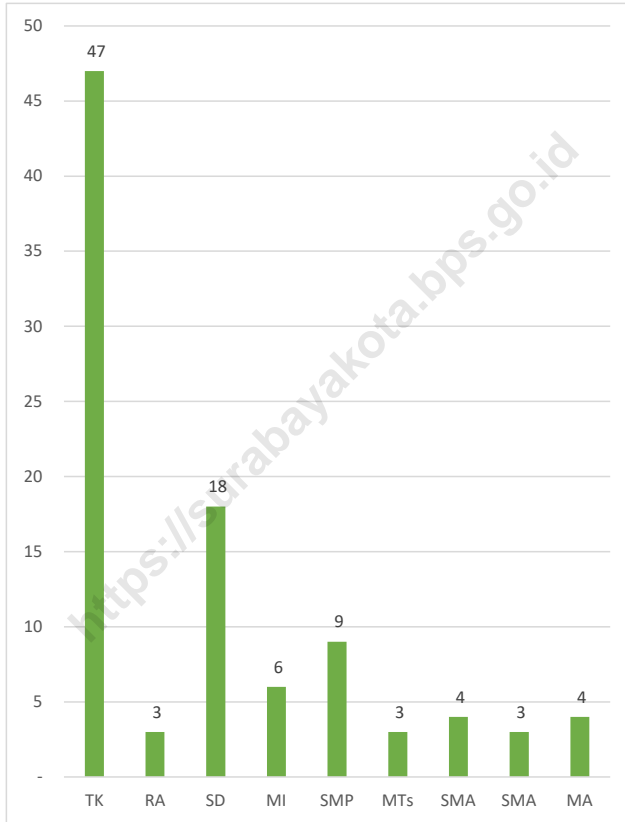
ULASAN**PENDIDIKAN**

Jumlah sekolah SD selama periode 2023/2024 yang tercatat pada Kementrian Pendidikan sebanyak 18 sekolah dengan jumlah murid 5.325; SMP sebanyak 9 sekolah dengan jumlah murid 2.693 dan SMA sebanyak 4 sekolah dengan murid sebanyak 860.

DESCRIPTION**EDUCATION**

Number of Elementary School in 2023/2024 period according to National Education Services is 18 units with 5.325 pupils; number of Junior High School is 9 units with 2.693 pupils and number of Senior High School is 4 units with 860 pupils.

<https://surabayakota.bps.go.id>



Catatan/Note:
Sumber/Source:

³ Seluruh Raudatul Athfal (RA) berstatus swasta/All Raudatul Athfal (RA) are private

¹ Kementerian Pendidikan, Kebudayaan, Riset, dan Teknologi, Sistem Data Pokok Pendidikan, data semester genap/Ministry of Education, Culture, Research, and Technology, Basic Education Data System, even semester report data

² Kementerian Agama, EMIS, data semester genap/Ministry of Religious Affairs, EMIS, genap semester report data

Gambar 4.1
Figures

Jumlah Sekolah Menurut Tingkat Pendidikan di Kecamatan Simokerto, 2023/2024

Number of Schools by Educational Level in Simokerto District, 2023/2024

4.1 PENDIDIKAN EDUCATION

Tabel 4.1.1 Banyaknya Desa¹/Kelurahan yang Memiliki Fasilitas Sekolah Menurut Tingkat Pendidikan di Kecamatan Simokerto, 2021
Number of Villages¹/Kelurahan Having Educational Facilities by Educational Level in Simokerto District, 2021

Tingkat Pendidikan Educational Level	2021 ²
(1)	(2)
Sekolah Dasar (SD) <i>Primary School</i>	4
Madrasah Ibtidaiyah (MI) <i>Madrasah Ibtidaiyah</i>	
Sekolah Menengah Pertama (SMP) <i>Junior High School</i>	5
Madrasah Tsanawiyah (MTs) <i>Madrasah Tsanawiyah (MTs)</i>	
Sekolah Menengah Atas (SMA) <i>Senior High School</i>	4
Sekolah Menengah Kejuruan (SMK) <i>Vocational High School</i>	2
Madrasah Aliyah (MA) <i>Madrasah Aliyah</i>	
Akademi/Perguruan Tinggi <i>Academy/University</i>	1

Catatan/Note: ¹Desa pada tabel ini termasuk Unit Permukiman Transmigrasi (UPT) yang masih dibina oleh kementerian terkait/
Villages in this table include Transmigration Settlement Unit which is still fostered by the relevant ministries.

Sumber/Source: ²Badan Pusat Statistik, Pendataan Potensi Desa (Podes)/BPS-Statistics Indonesia, Village Potential Data Collecting

³...

Tabel 4.1.2 Jumlah Sekolah Menurut Tingkat Pendidikan di Kecamatan Simokerto, 2022/2023 dan 2023/2024
Table Number of Schools by Educational Level in Simokerto District, 2022/2023 and 2023/2024

Tingkat Pendidikan Educational Level	Negeri/Public		Swasta/Private		Jumlah/Total	
	2022/2023	2023/2024	2022/2023	2023/2024	2022/2023	2023/2024
(1)	(2)	(3)	(4)	(5)	(6)	(7)
Taman Kanak-Kanak (TK) ¹ /Kindergarten ¹	-	-	47	47	47	47
Raudatul Athfal (RA) ² Raudatul Athfal (RA) ²					4	3
Sekolah Dasar (SD) ¹ Elementary Schools ¹	8	16	10	2	18	18
Madrasah Ibtidaiyah (MI) ² /Madrasah Ibtidaiyah (MI) ²	-	-	6	6	6	6
Sekolah Menengah Pertama (SMP) ¹ /Junior High Schools ¹	2	2	7	7	9	9
Madrasah Tsanawiyah (MTs) ² /Madrasah Tsanawiyah (MTs) ²	-	-	3	3	3	3
Sekolah Menengah Atas (SMA) ¹ /Senior High Schools ¹	-	-	4	4	4	4
Sekolah Menengah Kejuruan (SMK) ¹ Vocational High Schools ¹	-	-	3	3	3	3
Madrasah Aliyah (MA) ² Madrasah Aliyah (MA) ²	-	-	3	4	3	4

Catatan/Note: ³ Seluruh Raudatul Athfal (RA) berstatus swasta/All Raudatul Athfal (RA) are private

Sumber/Source: ¹ Kementerian Pendidikan, Kebudayaan, Riset, dan Teknologi, Sistem Data Pokok Pendidikan, data semester genap/
Ministry of Education, Culture, Research, and Technology; Basic Education Data System, even semester report data

² Kementerian Agama, EMIS, data semester genap/Ministry of Religious Affairs, EMIS, genap semester report data

Tabel 4.1.3
Table

Jumlah Guru Menurut Tingkat Pendidikan di Kecamatan Simokerto, 2022/2023 dan 2023/2024
Number of Teachers by Educational Level in Simokerto District, 2022/2023 and 2023/2024

Tingkat Pendidikan Educational Level	Negeri/Public		Swasta/Private		Jumlah/Total	
	2022/2023	2023/2024	2022/2023	2023/2024	2022/2023	2023/2024
(1)	(2)	(3)	(4)	(5)	(6)	(7)
Taman Kanak-Kanak (TK) ¹ /Kindergarten ¹	-	-	111	145	111	145
Raudatul Athfal (RA) ² Raudatul Athfal (RA) ²					10	11
Sekolah Dasar (SD) ^{1,3} Elementary Schools ^{1,3}	141	240	113	16	254	256
Madrasah Ibtidaiyah (MI) ² /Madrasah Ibtidaiyah (MI) ²	-	-	65	64	65	64
Sekolah Menengah Pertama (SMP) ^{1,3} Junior High Schools ^{1,3}	66	71	84	83	150	154
Madrasah Tsanawiyah (MTs) ² /Madrasah Tsanawiyah (MTs) ²	-	-	32	33	32	33
Sekolah Menengah Atas (SMA) ^{1,3} /Senior High Schools ^{1,3}	-	-	83	77	83	77
Sekolah Menengah Kejuruan (SMK) ^{1,3} Vocational High Schools ^{1,3}	-	-	55	63	55	63
Madrasah Aliyah (MA) ² Madrasah Aliyah (MA) ²	-	-	29	34	29	34

Catatan/Note: ³ Jumlah guru termasuk kepala sekolah dan guru/The total of teachers including headmaster and teacher.

Sumber/Source: ¹ Kementerian Pendidikan, Kebudayaan, Riset, dan Teknologi, Sistem Data Pokok Pendidikan, data semester genap/Ministry of Education, Culture, Research, and Technology, Basic Education Data System, even semester report data

² Kementerian Agama, EMIS, data semester genap/Ministry of Religious Affairs, EMIS, even semester report data

Tabel 4.1.4 Jumlah Murid Menurut Tingkat Pendidikan di Kecamatan Simokerto, 2022/2023 dan 2023/2024
Table Number of Pupils by Educational Level in Simokerto District, 2022/2023 and 2023/2024

Tingkat Pendidikan Educational Level	Negeri/Public		Swasta/Private		Jumlah/Total	
	2022/2023	2023/2024	2022/2023	2023/2024	2022/2023	2023/2024
(1)	(2)	(3)	(4)	(5)	(6)	(7)
Taman Kanak-Kanak (TK) ¹ /Kindergarten ¹	-	-	2303	2905	2303	2905
Raudatul Athfal (RA) ² Raudatul Athfal (RA) ²					122	128
Sekolah Dasar (SD) ¹ Elementary Schools ¹	3.673	5.050	1.827	275	5.500	5.325
Madrasah Ibtidaiyah (MI) ² /Madrasah Ibtidaiyah (MI) ²	-	-	914	886	914	886
Sekolah Menengah Pertama (SMP) ¹ /Junior High Schools ¹	1.555	1.523	1.160	1.170	2.715	2.693
Madrasah Tsanawiyah (MTs) ² /Madrasah Tsanawiyah (MTs) ²	-	-	271	285	271	285
Sekolah Menengah Atas (SMA) ¹ /Senior High Schools ¹	-	-	853	860	853	860
Sekolah Menengah Kejuruan (SMK) ¹ Vocational High Schools ¹	-	-	1.028	1.068	1.028	1.068
Madrasah Aliyah (MA) ² Madrasah Aliyah (MA) ²	-	-	279	278	279	278

Catatan/Note: ...

Sumber/Source: ¹ Kementerian Pendidikan, Kebudayaan, Riset, dan Teknologi, Sistem Data Pokok Pendidikan, data semester genap/
 Ministry of Education, Culture, Research, and Technology, Basic Education Data System, even semester report data

² Kementerian Agama, EMIS, data semester genap/Ministry of Religious Affairs, EMIS, even semester report data

4.2 KESEHATAN HEALTH

Tabel 4.2.1 Banyaknya Desa¹/Kelurahan yang Memiliki Sarana Kesehatan Menurut Jenis Sarana Kesehatan di Kecamatan Simokerto, 2021
Table *Number of Villages¹/Kelurahan Health Facilities by Type of Health Facilities in Simokerto District, 2021*

Jenis Sarana Kesehatan <i>Type of Health Facilities</i>	2021 ²
(1)	(2)
Rumah Sakit <i>Hospital</i>	2
Rumah Sakit Bersalin <i>Maternity Hospital</i>	-
Poliklinik/Balai Pengobatan <i>Polyclinic</i>	2
Puskesmas Rawat Inap <i>Public Health Center with Inpatient Care</i>	-
Puskesmas Tanpa Rawat Inap <i>Public Health Center without Inpatient Care</i>	3
Apotek <i>Pharmacy</i>	12

Catatan/Note: ¹Desa pada tabel ini termasuk Unit Permukiman Transmigrasi (UPT) yang masih dibina oleh kementerian terkait/
Villages in this table include Transmigration Settlement Unit which is still fostered by the relevant ministries.

Sumber/Source: ²Badan Pusat Statistik, Pendataan Potensi Desa (Podes)/BPS-Statistics Indonesia, Village Potential Data Collecting
³...

Tabel 4.2.2 Banyaknya Warga Penderita Kekurangan Gizi Menurut Desa/Kelurahan di Kecamatan Simokerto, 2021
Table *Number of People with Malnutrition by Villages/Kelurahan in Simokerto District, 2021*

Desa/Kelurahan Village/Kelurahan	2023
(1)	(2)
Kapasan	
Tambakrejo	
Simokerto	
Sidodadi	
Simolawang	
Kecamatan Simokerto	

Catatan/Note: ¹Desa pada tabel ini termasuk Unit Permukiman Transmigrasi (UPT) yang masih dibina oleh kementerian terkait/
Villages in this table include Transmigration Settlement Unit which is still fostered by the relevant ministries.

Data 2022 dan 2023 tidak tersedia/2022 and 2023 data not available.

Sumber/Source: ²Badan Pusat Statistik, Pendataan Potensi Desa (Podes)/BPS-Statistics Indonesia, Village Potential Data Collecting.

4.3 PERUMAHAN DAN LINGKUNGAN HOUSING AND ENVIRONMENT

Tabel 4.3.1 Banyaknya Desa¹/Kelurahan Menurut Sumber Air Minum Sebagian Besar Keluarga di Kecamatan Simokerto, 2021
Table *Number of Villages¹/Kelurahan by Drinking Water Source of Majority Family in Simokerto District, 2021*

Sumber Air Minum Source of Drinking Water	2021 ²	2022 ³	2023 ³
(1)	(2)	(3)	(4)
Air Kemasan Bermerk/ <i>Branded Bottled Water</i>	1		
Air Isi Ulang/ <i>Refil Water</i>	4		
Leding Dengan Meteran/ <i>Metered Piped Water</i>	-		
Leding Tanpa Meteran/ <i>Non Metered Piped Water</i>	-		
Sumur Bor atau Pompa/ <i>Artesian Well or Pumped Water</i>	-		
Sumur/ <i>Well</i>	-		
Mata Air/ <i>Spring</i>	-		
Sungai/Danau/Kolam/ Waduk/Situ/ Embung/Bendungan/ <i>River/Lake/Pond/ Reservoir/Dam</i>	-		
Air Hujan/ <i>Rainwater</i>	-		
Lainnya/ <i>Others</i>	-		

Catatan/*Note*: ¹Desa pada tabel ini termasuk Unit Permukiman Transmigrasi (UPT) yang masih dibina oleh kementerian terkait/
Villages in this table include Transmigration Settlement Unit which is still fostered by the relevant ministries.

Sumber/*Source*: ²Badan Pusat Statistik, Pendataan Potensi Desa (Podes)/*BPS-Statistics Indonesia, Village Potential Data Collecting*
³...

Tabel 4.3.2 Banyaknya Keluarga Menurut Desa/Kelurahan dan Jenis Pengguna Listrik di Kecamatan Simokerto, 2021
Table *Number of Family by Villages/Kelurahan and Type of Electricity Consumer in Simokerto District, 2021*

Desa/Kelurahan <i>Village/Kelurahan</i>	Pengguna Listrik <i>Electricity Consumer</i>			Bukan Pengguna Listrik <i>Not Electricity Consumer</i>
	PLN <i>State Electricity Company</i>	Non-PLN <i>Non-State Electricity Company</i>	Jumlah <i>Total</i>	
(1)	(2)	(3)	(4)	(5)
Kapasan	5.257	-	5.257	-
Tambakrejo	6.689	-	6.689	-
Simokerto	7.268	-	7.268	-
Sidodadi	5.303	-	5.303	-
Simolawang	6.938	-	6.938	-
Kecamatan Simokerto	31.455	-	31.455	-

Catatan/Note: ¹Desa pada tabel ini termasuk Unit Permukiman Transmigrasi (UPT) yang masih dibina oleh kementerian terkait/
Villages in this table include Transmigration Settlement Unit which is still fostered by the relevant ministries.
 Data 2022 dan 2023 tidak tersedia/2022 and 2023 data not available.

Sumber/Source: ²Badan Pusat Statistik, Pendataan Potensi Desa (Podes)/BPS-Statistics Indonesia, *Village Potential Data Collecting.*

Tabel 4.3.3
Table

**Banyaknya Desa¹/Kelurahan Menurut Sumber
Penerangan Jalan Utama Desa/Kelurahan di Kecamatan
Simokerto, 2021**
*Number of Villages¹/Kelurahan by Source of Villages/
Kelurahan's Main Street Illumination in Simokerto District,
2021*

Sumber Penerangan Jalan Utama <i>Source of Main Street Illumination</i>	2021 ²	2022 ³	2023 ³
(1)	(2)	(3)	(4)
Listrik Pemerintah/ <i>State Electricity</i>		5	
Listrik Non-Pemerintah/ <i>Non-State Electricity</i>		-	
Non Listrik/ <i>Non-Electric</i>		-	

Catatan/*Note*: ¹Desa pada tabel ini termasuk Unit Permukiman Transmigrasi (UPT) yang masih dibina oleh kementerian terkait/
Villages in this table include Transmigration Settlement Unit which is still fostered by the relevant ministries.

Sumber/*Source*: ²Badan Pusat Statistik, Pendataan Potensi Desa (Podes)/*BPS-Statistics Indonesia, Village Potential Data Collecting*
³...

Tabel
Table 4.3.4

Banyaknya Desa¹/Kelurahan Menurut Penggunaan Fasilitas Tempat Buang Air Besar Sebagian Besar Keluarga di Kecamatan Simokerto, 2021
Number of Villages¹/Kelurahan by Toilet Facility Used by Majority Family in Simokerto District, 2021

Fasilitas Tempat Buang Air Besar Toilet Facility	2021²	2022³	2023³
(1)	(2)	(3)	(4)
Jamban/Toilet			
Sendiri/Private		5	
Bersama/Shared		-	
Umum/Public		-	
Bukan Jamban/Non-Toilet		-	
Jumlah/Total	5		

Catatan/Note: ¹ Desa pada tabel ini termasuk Unit Permukiman Transmigrasi (UPT) yang masih dibina oleh kementerian terkait/
Villages in this table include Transmigration Settlement Unit which is still fostered by the relevant ministries.

Sumber/Source: ² Badan Pusat Statistik, Pendataan Potensi Desa (Podes)/BPS-Statistics Indonesia, Village Potential Data Collecting

³ ...

Tabel 4.3.5
Table

Banyaknya Desa/Kelurahan Menurut Jenis Bahan Bakar untuk Memasak yang Digunakan Sebagian Besar Keluarga di Kecamatan Simokerto, 2021
Number of Villages/Kelurahan by Type of Cooking Fuel Used by Majority Family in Simokerto District, 2021

Jenis Bahan Bakar untuk Memasak <i>Type of Cooking Fuel</i>	2023
	(1)
Listrik/ <i>Electric</i>	(2) -
Elpiji 5,5 kg/ <i>Blue Gas 5.5 kg-LPG</i>	-
Elpiji 12 kg/ <i>12 kg-LPG</i>	-
Elpiji 3 kg/ <i>3 kg-LPG</i>	5
Gas Kota/ <i>City Gas</i>	-
Biogas/ <i>Biogas</i>	-
Minyak Tanah/ <i>Kerosene</i>	-
Briket/ <i>Briquettes</i>	-
Arang/ <i>Charcoal</i>	-
Kayu Bakar/ <i>Firewood</i>	-
Lainnya/ <i>Others</i>	-
Jumlah/<i>Total</i>	5

Catatan/*Note*: ¹ Desa pada tabel ini termasuk Unit Permukiman Transmigrasi (UPT) yang masih dibina oleh kementerian terkait/
Villages in this table include Transmigration Settlement Unit which is still fostered by the relevant ministries.
Data 2022 dan 2023 tidak tersedia/*2022 and 2023 data not available.*

Sumber/*Source*: ² Badan Pusat Statistik, Pendataan Potensi Desa (Podes)/*BPS-Statistics Indonesia, Village Potential Data Collecting.*

4.4 AGAMA DAN SOSIAL LAINNYA RELIGION AND OTHER SOCIAL AFFAIRS

Tabel 4.4.1 Jumlah Tempat Peribadatan Menurut Desa/Kelurahan di Kecamatan Simokerto, 2021
Table *Number of Worship Places by Villages/Kelurahan in Simokerto District, 2021*

Desa/Kelurahan <i>Village/Kelurahan</i>	Masjid <i>Mosque</i>	Mushola <i>Pray Room</i>	Gereja Protestan <i>Protestant Church</i>	Gereja Katholik <i>Catholic Church</i>	Pura <i>Temple</i>	Vihara
(1)	(2)	(3)	(4)	(5)	(6)	(7)
Kapasan						
Tambakrejo						
Simokerto						
Sidodadi						
Simolawang						
Kecamatan Simokerto	39	35	15	-	-	4

Catatan/Note: -

Sumber/Source: Kementerian Agama Kota Surabaya/Ministry of Religious Affairs of Surabaya Municipality.

Tabel 4.4.2
Table

**Banyaknya Kejadian Bencana Alam Menurut Desa/
Kelurahan dan Jenis Bencana Alam di Kecamatan
Simokerto, 2021**
*Number of Natural Disaster Events by Villages/Kelurahan
and Type of Natural Disaster in Simokerto District, 2021*

Desa/Kelurahan <i>Village/Kelurahan</i>	Gempa Bumi <i>Earthquake</i>	Tsunami <i>Tsunami</i>	Gunung Meletus <i>Volcanic Eruption</i>	Tanah Longsor <i>Landslide</i>
(1)	(2)	(3)	(4)	(5)
Kapasan	-	-	-	-
Tambakrejo	-	-	-	-
Simokerto	-	-	-	-
Sidodadi	-	-	-	-
Simolawang	-	-	-	-
Kecamatan Simokerto	-	-	-	-

Lanjutan Tabel/*Continued Table* 4.4.2

Desa/Kelurahan Village/Kelurahan	Banjir Floods	Banjir Bandang Flash Floods	Kekeringan Drought	Kebakaran Hutan dan Lahan Forest and Land Fires
(1)	(6)	(7)	(8)	(9)
Kapasan	-	-	-	-
Tambakrejo	-	-	-	-
Simokerto	-	-	-	-
Sidodadi	-	-	-	-
Simolawang	-	-	-	-
Kecamatan Simokerto	-	-	-	-

Lanjutan Tabel/*Continued Table* 4.4.2

Desa/Kelurahan Village/Kelurahan	Angin Puyuh/ Puting Beliung/ Topan Tornado/Typhoon	Gelombang Pasang Tidal Wave	Abrasi Abrasion
(1)	(10)	(11)	(12)
Kapasan	-	-	-
Tambakrejo	-	-	-
Simokerto	-	-	-
Sidodadi	-	-	-
Simolawang	-	-	-
Kecamatan Simokerto	-	-	-

Catatan/*Note*: ¹Desa pada tabel ini termasuk Unit Permukiman Transmigrasi (UPT) yang masih dibina oleh kementerian terkait/
Villages in this table include Transmigration Settlement Unit which is still fostered by the relevant ministries.
Data 2023 tidak tersedia/2023 data not available.

Sumber/*Source*: ²Badan Pusat Statistik, Pendataan Potensi Desa (Podes)/BPS-Statistics Indonesia, Village Potential Data Collecting.

Tabel
Table 4.4.3

Banyaknya Korban Jiwa Akibat Bencana Alam Menurut Desa/Kelurahan dan Jenis Bencana Alam di Kecamatan Simokerto, 2021
Number of Fatalities Due to Natural Disasters by Villages/ Kelurahan and Type of Natural Disaster in Simokerto District, 2021

Desa/Kelurahan <i>Village/Kelurahan</i>	Gempa Bumi <i>Earthquake</i>	Tsunami <i>Tsunami</i>	Gunung Meletus <i>Volcanic Eruption</i>	Tanah Longsor <i>Landslide</i>
(1)	(2)	(3)	(4)	(5)
Kapasan	-	-	-	-
Tambakrejo	-	-	-	-
Simokerto	-	-	-	-
Sidodadi	-	-	-	-
Simolawang	-	-	-	-
Kecamatan Simokerto	-	-	-	-

Lanjutan Tabel/*Continued Table 4.4.3*

Desa/Kelurahan Village/Kelurahan	Banjir Floods	Banjir Bandang Flash Floods	Kekeringan Drought	Kebakaran Hutan dan Lahan Forest and Land Fires
(1)	(6)	(7)	(8)	(9)
Kapasan	-	-	-	-
Tambakrejo	-	-	-	-
Simokerto	-	-	-	-
Sidodadi	-	-	-	-
Simolawang	-	-	-	-
Kecamatan Simokerto	-	-	-	-

Lanjutan Tabel/*Continued Table* 4.4.3

Desa/Kelurahan Village/Kelurahan	Angin Puyuh/ Puting Beliung/ Topan Tornado/Typhoon	Gelombang Pasang Tidal Wave	Abrasi Abrasion
(1)	(10)	(11)	(12)
Kapasari	-	-	-
Tambakrejo	-	-	-
Simokerto	-	-	-
Sidodadi	-	-	-
Simolawang	-	-	-
Kecamatan Simokerto	-	-	-

Catatan/*Note*: ¹Desa pada tabel ini termasuk Unit Permukiman Transmigrasi (UPT) yang masih dibina oleh kementerian terkait/
Villages in this table include Transmigration Settlement Unit which is still fostered by the relevant ministries.
Data 2023 tidak tersedia/2023 data not available.

Sumber/*Source*: ²Badan Pusat Statistik, Pendataan Potensi Desa (Podes)/BPS-Statistics Indonesia, Village Potential Data Collecting.

Tabel
Table 4.4.4

Keberadaan Fasilitas/Upaya Antisipasi/Mitigasi Bencana Alam Menurut Desa/Kelurahan di Kecamatan Simokerto, 2021
Existence of Facilities/Efforts for Anticipation/Mitigation of Natural Disasters by Villages/Kelurahan by Villages/Kelurahan in Simokerto District, 2021

Desa/Kelurahan Village/Kelurahan	Sistem Peringatan Dini Bencana Alam Natural Disaster Early Warning System	Sistem Peringatan Dini Khusus Tsunami Tsunami Early Warning System	Perlengkapan Keselamatan Safety Equipment
(1)	(2)	(3)	(4)
Kapasan			
Tambakrejo			
Simokerto			
Sidodadi			
Simolawang			
Kecamatan Simokerto	-	-	-

Isian kolom 2, 4-6: "Ada", "Tidak Ada"

Isian kolom 3: "Bukan Wilayah Potensi Tsunami", "Ada", "Tidak Ada"

Lanjutan Tabel/*Continued Table 4.4.4*

Desa/Kelurahan <i>Village/Kelurahan</i>	Rambu-Rambu dan Jalur Evakuasi Bencana <i>Sign and Evacuation Route</i>	Pembuatan, Perawatan, atau Normalisasi: Sungai, Kanal, Tanggul, Parit, Drainase, Waduk, Pantai, dll <i>Manufacture, Maintenance, or Normalization: Rivers, Canals, Embankment, etc</i>
(1)	(5)	(6)
Kapasari		
Tambakrejo		
Simokerto		
Sidodadi		
Simolawang		
Kecamatan Simokerto	-	-

Catatan/*Note*: ¹Desa pada tabel ini termasuk Unit Permukiman Transmigrasi (UPT) yang masih dibina oleh kementerian terkait/
Villages in this table include Transmigration Settlement Unit which is still fostered by the relevant ministries.
Data 2023 tidak tersedia/2023 data not available.

Sumber/*Source*: ²Badan Pusat Statistik, Pendataan Potensi Desa (Podes)/BPS-Statistics Indonesia, *Village Potential Data Collecting*.

Tabel 4.4.5
Table

Banyaknya Desa/Kelurahan yang Memiliki Kelompok Kegiatan Olahraga Menurut Jenis Olahraga dan Ketersediaan Fasilitas/Lapangan Olahraga di Kecamatan Simokerto, 2021
Number of Villages/Kelurahan Having Sport Activities Groups by Type of Sport and Availability of Sport Facilities/Fields in Simokerto District, 2021

Jenis Olahraga <i>Type of Sport</i>	Kondisi Fasilitas/Lapangan Olahraga <i>Condition of Sport Facilities/Fields</i>			Tidak Ada Fasilitas/ Lapangan Olahraga <i>No Sport Facilities/ Fields</i>
	Baik	Rusak Sedang	Rusak Parah	
(1)	(2)	(3)	(4)	(5)
Sepak Bola/ <i>Soccer</i>	-	-	-	5
Bola Voli/ <i>Volley Ball</i>	1	-	-	4
Bulu Tangkis/ <i>Badminton</i>	-	-	-	5
Bola Basket/ <i>Basket Ball</i>	2	-	-	3
Tenis Lapangan/ <i>Court Tennis</i>	-	-	-	5
Tenis Meja/ <i>Table Tennis</i>	-	-	-	5
Futsal	-	-	-	5
Renang/ <i>Swimming</i>	-	-	-	5
Bela Diri/ <i>Martial Arts</i>	-	-	-	5
Bilyard/ <i>Billiards</i>	1	-	-	4
Fitnes, Aerobik, dll/ <i>Fitness, Aerobics, etc</i>	1	-	-	4
Lainnya/ <i>Others</i>	-	-	-	5

Catatan/Note: ¹Desa pada tabel ini termasuk Unit Permukiman Transmigrasi (UPT) yang masih dibina oleh kementerian terkait/
Villages in this table include Transmigration Settlement Unit which is still fostered by the relevant ministries.
Data 2023 tidak tersedia/2023 data not available.

Sumber/Source: ²Badan Pusat Statistik, Pendataan Potensi Desa (Podes)/BPS-Statistics Indonesia, Village Potential Data Collecting.

Produksi sayuran dan buah
AGRICULTURE

SAWI
0 Kwintal



KANGKUNG
0 Kwintal



MELON
0 Kwintal



SEMANGKA
0 Kwintal



PENJELASAN TEKNIS

1. Survei Pertanian Hortikultura (SPH) diselenggarakan oleh Badan Pusat Statistik bekerja sama dengan Direktorat Jenderal Hortikultura, Kementerian Pertanian.
2. Kuesioner yang digunakan dalam pengumpulan data SPH mencakup:
 - a. **SPH-SBS** digunakan untuk data tanaman sayuran dan buah-buahan semusim.
 - b. **SPH-BST** digunakan untuk data tanaman buah-buahan dan sayuran tahunan.
 - c. **SPH-TBF** digunakan untuk data tanaman biofarmaka.
 - d. **SPH-TH** digunakan untuk data tanaman hias.
3. Metode yang digunakan dalam survei ini adalah pencacahan lengkap terhadap seluruh kecamatan di Indonesia dan dilaporkan secara rutin bulanan untuk SPH-SBS dan triwulanan untuk SPH-BST, SPH-TBF, SPH-TH oleh KCD..
4. **Tanaman sayuran dan buah-buahan semusim.**
 - a. **Tanaman sayuran semusim** adalah tanaman yang bermanfaat sebagai sayur, sebagai sumber vitamin, mineral, dan lain-lain yang berumur kurang dari satu tahun. Pada umumnya, bagian yang digunakan sebagai sayur berupa daun, bunga, buah, dan

TECHNICAL NOTES

1. *The Agricultural Survey for Horticulture (SPH) is carried out by the BPS-Statistics Indonesia in cooperation with the Directorate General of Horticulture, Ministry of Agriculture.*
2. *The Questionnaire used to collect the Argicultural Survey for Horticulture data are:*
 - a. **SPH-SBS** was being used for data on seasonal vegetable and fruit plants.
 - b. **SPH-BST** was being used for data on annual fruit and vegetable plants.
 - c. **SPH-TBF** was being used for data on medicinal plants.
 - d. **SPH-TH** was being used for data on ornamental plants.
3. *The survey was using complete enumeration method for all of sub districts in Indonesia, reported monthly for SPH-SBS and quarterly for SPH-BST, SPH-TBF, SPH-TH by agriculture extension workers.*
4. **Seasonal vegetable and fruit plants.**
 - a. **Seasonal vegetable plants** are used/consumed as vegetables, which are the sources of vitamin, mineral, etc that are aged less than one year. In general, parts that consumed are in the form of leaves, flower, fruits, and tubers.
 - b. **Seasonal fruit plants** are

umbi.

b. Tanaman buah-buahan semusim

adalah tanaman yang menghasilkan buah segar sebagai sumber vitamin, mineral, dan lain-lain yang berumur kurang dari satu tahun dan berbatang lunak. Pada umumnya, buah yang dihasilkan dapat dikonsumsi tanpa dimasak terlebih dahulu.

5. Tanaman buah-buahan dan sayuran tahunan.

a. Tanaman buah-buahan tahunan

adalah tanaman yang menghasilkan buah segar sebagai sumber vitamin, mineral, dan lain-lain yang berumur satu tahun atau lebih dan berbatang keras. Pada umumnya, buah yang dihasilkan dapat dikonsumsi tanpa dimasak terlebih dahulu.

b. Tanaman sayuran tahunan

adalah tanaman yang bermanfaat sebagai sayur, sebagai sumber vitamin, mineral, dan lain-lain yang berumur satu tahun atau lebih. Pada umumnya, bagian yang digunakan sebagai sayur berupa daun, bunga, buah, dan umbi.

6. Tanaman biofarmaka adalah tanaman yang bermanfaat untuk obat-obatan, kosmetik, dan kesehatan yang dikonsumsi atau digunakan dari bagian-bagian tanaman, seperti daun, batang, buah, umbi (rimpang), ataupun

plants that produce fresh fruit as a sources of vitamin, mineral, etc that are aged less than one year and soft trunked. Generally, the fruit produced can be consumed without being cooked first.

5. Annual fruit and vegetable plants.

a. Annual fruit plants

are plants that produce fresh fruit as sources of vitamin, mineral, etc that are aged more than one year and hard trunked. Generally, the fruit produced can be consumed without being cooked first.

b. Annual vegetable plants

are plants used as vegetables as sources of vitamin, mineral, etc that are aged more than one year. In general, the parts that consumed are in the form of leaves, flower, fruits, and tubers.

6. Medicinal plants are plants which are useful for medicine, cosmetics, and health. It is consumed from part of the plant, such as leaf, flower, fruit, tuber, and root.

- akar.
7. **Tanaman hias** adalah tanaman yang mempunyai nilai keindahan, baik bentuk, warna daun, tajuk maupun bunganya, dan sering digunakan untuk penghias pekarangan dan lain sebagainya.
 8. Data yang dikumpulkan dalam SPH mencakup data tentang luas penanaman, luas panen (untuk buah-buahan tahunan adalah banyaknya tanaman yang menghasilkan), produksi, luas rusak, luas tanaman akhir, dan harga jual petani.
 9. **Luas panen** adalah luas tanaman sayuran, buah-buahan, biofarmaka, dan tanaman hias yang diambil hasilnya/dipanen pada periode pelaporan.
 10. **Produksi** adalah hasil menurut bentuk produk dari setiap tanaman sayuran, buah-buahan, biofarmaka, dan tanaman hias yang diambil berdasarkan luas yang dipanen/tanaman yang menghasilkan pada bulan/triwulan laporan.
7. **Ornamental plants** are plants which have a beauty value, either in shape, colour of leaf or crown of flower, and they are often used as a yard decorator.
 8. The Agriculture Survey for Horticulture collects the information on the planted area, harvested area (for annual fruits is the number of production plant), production, damaged area, plant area in the end of period, and price on the farm-gate level.
 9. **Harvested area** is area which vegetable, fruit, medicinal and ornamental plant of crop harvested during the period of report.
 10. **Production** is the standard production quantity form of vegetable, fruit, medicinal, and ornamental plant-based on harvested area/the number of production plants reported monthly/quarterly.

ULASAN

Produksi tanaman sayuran dan buah-buahan semusim Tahun 2023 di Kecamatan YYY mencapai x quintal untuk cabai rawit, x quintal untuk kangkung dan x quintal untuk petsai.

Untuk komoditas buah-buahan dan sayuran tahunan, Tahun 2023, produksi mangga sebesar x quintal dan pisang sebesar .

DESCRIPTION

Production of seasonal vegetables and fruits in YYY District at 2023 reached x quintal for chili, x quintal for water spinach, and x quintal for chinese cabbage.

For annual fruits and vegetables, in 2021, Mango production about x quintal and x quintal for banana.

<https://surabayakota.bps.go.id>



Sumber/Source :

Gambar 5.1 ...
Figures ...



Gambar 5.2

Sumber/Source :

Gambar 5.2 ...
Figures ...

Tabel
Table 5.1

Luas Panen Tanaman Sayuran dan Buah-buahan Semusim Menurut Jenis Tanaman di Kecamatan Simokerto (ha), 2020–2023
Harvested Area of Seasonal Vegetables and Fruits by Kind of Plant in Simokerto District (ha), 2020–2023

Jenis Tanaman Kind of Plants	2020	2021	2022	2023
(1)	(2)	(3)	(4)	(5)
Sayuran/Vegetables:				
Bawang Merah/Shallots			-	-
Cabai Besar/TW/Teropong Chili/Big Chili	...		-	-
Cabai Keiting Curly Chili	...		-	-
Cabai Rawit Chili/Cayenne Pepper			-	-
Kentang/Potato			-	-
Kubis/Cabbage			-	-
Tomat/Tomato			-	-
Bawang Putih/Garlic			-	-
Kangkung/Water Spinach			-	-
Petsai/Chinese Cabbage/ Mustard Green			-	-
Buah–buahan/Fruits:				
Melon/Melon			-	-
Semangka/Watermelon			-	-

Catatan/Note: ...

Sumber/Source: Badan Pusat Statistik, Statistik Pertanian Hortikultura SPH-SBS/BPS-Statistics Indonesia, Agricultural Statistic for Horticulture SPH-SBS

Tabel 5.2
Table

Produksi Tanaman Sayuran dan Buah-buahan Semusim Menurut Jenis Tanaman di Kecamatan Simokerto (kuintal), 2020–2023
Production of Seasonal Vegetables and Fruits by Kind of Plant in Simokerto District (quintal), 2020–2023

Jenis Tanaman Kind of Plants	2020	2021	2022	2023
(1)	(2)	(3)	(4)	(5)
Sayuran/Vegetables:				
Bawang Merah/ <i>Shallots</i>			-	-
Cabai Besar/TW/Teropong <i>Chili/Big Chili</i>	...		-	-
Cabai Keiting <i>Curly Chili</i>	...		-	-
Cabai Rawit <i>Chili/Cayenne Pepper</i>			-	-
Kentang/ <i>Potato</i>			-	-
Kubis/ <i>Cabbage</i>			-	-
Tomat/ <i>Tomato</i>			-	-
Bawang Putih/ <i>Garlic</i>			-	-
<i>Kangkung/Water Spinach</i>			-	-
<i>Petsai/Chinese Cabbage/ Mustard Green</i>			-	-
Buah–buahan/Fruits:				
<i>Melon/Melon</i>			-	-
<i>Semangka/Watermelon</i>			-	-

Catatan/Note: ...

Sumber/Source: Badan Pusat Statistik, Statistik Pertanian Hortikultura SPH-SBS/BPS-Statistics Indonesia, Agricultural Statistic for Horticulture SPH-SBS

Tabel
Table 5.3

**Luas Panen Tanaman Biofarmaka Menurut Jenis Tanaman
di Kecamatan Simokerto (m²), 2020–2023**
**Harvested Area of Medicinal Plants by Kind of Plant in
Simokerto District (m²), 2020–2023**

Jenis Tanaman Kind of Plants	2020	2021	2022	2023
(1)	(2)	(3)	(4)	(5)
Jahe/Ginger			-	200
Laos/Lengkuas/Galanga			-	-
Kencur/East Indian Galangal			-	200
Kunyit/Turmeric			-	200
Lidah Buaya/Aloevera			-	300
Mengkudu/Indian Mulberry			-	300

Catatan/Note: ...

Sumber/Source: Badan Pusat Statistik, Statistik Pertanian Hortikultura SPH-TBF/BPS-Statistics Indonesia, Agricultural Statistic for Horticulture SPH-TBF

Tabel
Table 5.4

**Produksi Tanaman Biofarmaka Menurut Jenis Tanaman di
Kecamatan Simokerto (kg), 2020–2023**
*Production of Medicinal Plants by Kind of Plant in Simokerto
District (kg), 2020–2023*

Jenis Tanaman Kind of Plants	2020	2021	2022	2023
(1)	(2)	(3)	(4)	(5)
Jahe/Ginger			-	200
Laos/Lengkuas/Galanga			-	-
Kencur/East Indian Galangal			-	200
Kunyit/Turmeric			-	200
Lidah Buaya/Aloevera			-	300
Mengkudu/Indian Mulberry			-	300

Catatan/Note: ...

Sumber/Source: Badan Pusat Statistik, Statistik Pertanian Hortikultura SPH-TBF/BPS-Statistics Indonesia, Agricultural Statistic for Horticulture SPH-TBF

Tabel 5.5
Table

**Luas Panen Tanaman Hias Menurut Jenis Tanaman di
Kecamatan Simokerto (m²), 2020–2023**
**Harvested Area of Ornamental Plants by Kind of Plant in
Simokerto District (m²), 2020–2023**

Jenis Tanaman Kind of Plants	2020	2021	2022	2023
(1)	(2)	(3)	(4)	(5)
Anggrek Pot/Pot Orchid	...		-	-
Anggrek Potong/Cut Orchid	...		-	-
Krisan/Chrysantemum			-	-
Mawar/Rose			-	-
Sedap Malam/Tuberose			-	-
Sri Rejeki /Aglaonema			-	-
Pedang-Pedangan/Sansevieria			-	-

Catatan/Note: ...

Sumber/Source: Badan Pusat Statistik, Statistik Pertanian Hortikultura SPH-TH/BPS-Statistics Indonesia, Agricultural Statistik for Horticulture SPH-TH

Tabel 5.6 **Produksi Tanaman Hias Menurut Jenis Tanaman di Kecamatan Simokerto (tangkai), 2020–2023**
Table **Production of Ornamental Plants by Kind of Plant in Simokerto District (stalks), 2020–2023**

Jenis Tanaman Kind of Plants	2020	2021	2022	2023
(1)	(2)	(3)	(4)	(5)
Anggrek Pot/Pot Orchid	...		-	-
Anggrek Potong/Cut Orchid	...		-	-
Krisan/Chrysantemum			-	-
Mawar/Rose			-	-
Sedap Malam/Tuberose			-	-
Sri Rejeki /Aglanema			-	-
Pedang-Pedangan/Sansevieria			-	-

Catatan/Note: ...

Sumber/Source: Badan Pusat Statistik, Statistik Pertanian Hortikultura SPH-TH/BPS-Statistics Indonesia, Agricultural Statistik for Horticulture SPH-TH

Tabel 5.7
Table

Produksi Buah-Buahan dan Sayuran Tahunan Menurut Jenis Tanaman di Kecamatan Simokerto (kuintal), 2020–2023
Production of Annual Fruits and Vegetables by Kind of Plant in Simokerto District (quintal), 2020–2023

Jenis Tanaman <i>Kind of Plants</i>	2020	2021	2022	2023
(1)	(2)	(3)	(4)	(5)
Buah–Buahan/Fruits:				
Mangga/ <i>Mango</i>			20	4
Durian/ <i>Durian</i>			-	-
Jeruk Siam/ <i>Keprok/Orange/Tangerine</i>			-	-
Pisang/ <i>Banana</i>			-	-
Pepaya/ <i>Papaya</i>			-	-
Salak/ <i>Snakefruit</i>			-	-
Belimbing/ <i>Star Fruit</i>			10	4
Jambu Air/ <i>Water Apple</i>			15	4
Sayuran/Vegetables:				
Melinjo			-	-
Petai/ <i>Twisted Cluster Bean</i>			-	-

Catatan/Note: ...

Sumber/Source: Badan Pusat Statistik, Statistik Pertanian Hortikultura SPH-BST/BPS-Statistics Indonesia, *Agricultural Statistic for Horticulture SPH-BST*

<https://surabayakota.bps.go.id>

06

5



PARIWISATA, TRANSPORTASI, DAN KOMUNIKASI
TOURISM, TRANSPORTATION, AND COMMUNICATION

warnet

5



jasa ekspedisi



pos keliling

0



kantor pos

2



PENJELASAN TEKNIS

1. **Usaha penyediaan akomodasi** adalah usaha yang menyediakan pelayanan penginapan yang dapat dilengkapi dengan pelayanan pariwisata lainnya. Usaha penyediaan akomodasi dapat berupa hotel, vila, pondok wisata, bumi perkemahan, persinggahan karavan, dan akomodasi lainnya yang digunakan untuk tujuan pariwisata.
2. **Hotel** adalah penyediaan akomodasi secara harian berupa kamar-kamar di dalam satu bangunan yang dapat dilengkapi dengan jasa pelayanan makan dan minum, kegiatan hiburan, dan atau fasilitas lainnya. Hotel terdiri dari hotel klasifikasi bintang dan hotel nonbintang.
3. **Hotel bintang** adalah usaha penyediaan jasa pelayanan penginapan, makan minum, serta jasa lainnya bagi umum dengan menggunakan sebagian atau seluruh bangunan. Usaha ini dikelola secara komersial serta memenuhi ketentuan persyaratan sebagai hotel bintang (termasuk berlian) yang ditetapkan dalam surat keputusan instansi yang membinanya. Misalnya hotel bintang lima, hotel bintang empat, dan seterusnya.
4. **Kendaraan bermotor** adalah setiap kendaraan yang digerakkan oleh peralatan teknik yang ada pada kendaraan tersebut,

TECHNICAL NOTES

1. **The business of providing accommodation** is a business that provides specialty services that can be equipped with other tourism services. It includes hotel, villa, cottage, camping, caravan stop, and other accommodation that are used for tourism purposes.
2. **Hotel** is a daily supply of accommodation rooms within a building which can be equipped with eating and drinking services, entertainment activities, and/or other facilities. Hotel consists of a classified hotel and a non-classified hotel.
3. **A classified hotel** is the business of providing an accommodation, eating and drinking, as well as other services for the public by using a building or a part of a building. It is managed commercially and meets specified requirements as a star hotel (including diamonds) set forth in the decree of fostering agency. For example, five star hotel, four star hotel, and so on.
4. **Motor vehicles** are any kind of vehicles motorized by machine set up in those vehicles, they are usually used for transporting

biasanya digunakan untuk angkutan orang atau barang di atas jalan raya selain kendaraan yang berjalan di atas rel. Kendaraan bermotor yang dicatat adalah semua jenis kendaraan kecuali kendaraan bermotor TNI/Polri dan Korps Diplomatik.

5. **Kantor Pos** adalah tempat pemberi pelayanan komunikasi tertulis dan atau surat elektronik, layanan paket, layanan logistik, layanan transaksi keuangan, dan layanan keagenan pos untuk kepentingan umum. Rumah pos berfungsi sama seperti kantor pos dan kantor pos pembantu, bedanya rumah pos biasanya terletak di daerah terpencil.
6. **Telekomunikasi** adalah setiap pemancaran, pengiriman, dan atau penerimaan dari setiap informasi dalam bentuk tanda-tanda, isyarat, tulisan, gambar, suara, dan bunyi melalui sistem kawat, optik, radio, atau sistem elektromagnetik lainnya.
7. **Jaringan telekomunikasi** adalah rangkaian perangkat telekomunikasi dan kelengkapannya yang digunakan dalam bertelekomunikasi.
8. **Telepon tetap kabel** dalam Susenas disebut telepon rumah adalah jaringan telekomunikasi menggunakan perangkat telepon tetap dengan kabel yang secara umum diatur oleh standar-standar teknis dengan menggunakan suatu nomor telepon, dikenal pula sebagai *Public Switched Telephone*

peoples or goods on roads except vehicles moving along a railway line. The data cover all kinds of motor vehicles except those belong to Indonesia Army Force Indonesian State Police and Diplomatic Corps.

5. **Post Office** is a service provider facility of written communication and or electronic mail, parcel service, logistics services, financial transaction services, and postal services to the public. Postal house has the same function as the post office and subsidiary of post office, the difference is that postal house is usually located in remote areas.
6. **Telecommunication** includes every transmitting, delivering, and or receiving from every information of marking, signal, article, picture, sound, and voice through strand of wire system, optic, radio, or other electromagnetic system.
7. **Telecommunication network** is peripheral network of telecommunication and its equipment used in the means of telecommunication.
8. **Ut Fixed line telephone** based on Susenas called home phone is a telecommunication network using fixed line telephone device which is generally regulated by technical standards, using a phone number, also known as the Public Switched Telephone Network (PSTN). It is generally used for home phone and

Network (PSTN). Pada umumnya dimanfaatkan untuk telepon rumah dan jaringan internet serta memiliki kemampuan menghantarkan sinyal dengan kuat dan jelas dengan biaya yang relatif lebih murah.

9. Telepon bergerak seluler adalah perangkat telekomunikasi elektronik yang mempunyai kemampuan dasar yang sama dengan telepon tetap kabel namun dapat dibawa ke mana-mana (*portable, mobile*) dan tidak perlu disambungkan dengan jaringan telekomunikasi kabel. Selain berfungsi sebagai telepon, telepon seluler modern biasanya mendukung layanan tambahan seperti *Short Messages Services (SMS)*, *Multimedia Messages Service (MMS)*, *e-mail* dan akses Internet, aplikasi bisnis dan permainan, serta fotografi. Saat ini, Indonesia mempunyai dua sistem jaringan telepon bergerak seluler, yaitu *Global System for Mobile Telecommunications (GSM)* dan *Code Division Multiple Access (CDMA)*.

10. Internet adalah sebuah jaringan komputer publik di seluruh dunia. Internet menyediakan akses ke sejumlah layanan komunikasi termasuk *World Wide Web* dan membawa surel, berita, hiburan, dan *file data*.

internet networks and also has the ability to deliver a strong and clear signal with a relatively low cost.

9. Cellular mobile phone is an electronic telecommunication device which has the same basic capabilities with fixed cables, but can be taken anywhere (*portable, mobile*) and does not need to be connected to the wired telecommunication networks. In addition to functioning as a telephone, modern mobile phone typically supports additional services such as *Short Messages Services (SMS)*, *Multimedia Messages Service (MMS)*, *e-mail* and access to the Internet, business applications and games, as well as photography. Currently, Indonesia has two cellular mobile telephone network system, namely *Global System for Mobile Telecommunications (GSM)* and *Code Division Multiple Access (CDMA)*.

10. The internet is a worldwide public computer network. It provides access to a number of communication services including the *World Wide Web* and carries *e-mail, news, entertainment, and data files*.

ULASAN

Pada Tambaksari tersedia sarana akomodasi berupa hotel sebanyak 4 dan penginapan sebanyak 3.

DESCRIPTION

In Tambaksari District, there are 4 hotels and 3 inn available for accomodation.

<https://surabayakota.bps.go.id>



Gambar 6.1

Sumber/Source :

Gambar 6.1 ...
Figures ...

6.1 PARIWISATA TOURISM

Tabel 6.1.1 Jumlah Sarana Akomodasi Menurut Desa/Kelurahan dan Jenis Akomodasi di Kecamatan Simokerto, 2023
Table *Number of Accomodation Facilities by Villages/Kelurahan and Type of Accomodation in Simokerto District, 2023*

Desa/Kelurahan Village/Kelurahan	Hotel	Penginapan Inn
(1)	(2)	(3)
Kapasari	1	1
Tambakrejo	1	-
Simokerto	-	-
Sidodadi	-	-
Simolawang	3	1
Kecamatan Simokerto	5	2

Catatan/Note: ¹Desa pada tabel ini termasuk Unit Permukiman Transmigrasi (UPT) yang masih dibina oleh kementerian terkait/
Villages in this table include Transmigration Settlement Unit which is still fostered by the relevant ministries.
Data 2023 tidak tersedia/2023 data not available.

Sumber/Source: ²Badan Pusat Statistik, Pendataan Potensi Desa (Podes)/BPS-Statistics Indonesia, *Village Potential Data Collecting.*

6.2 TRANSPORTASI TRANSPORTATION

Tabel 6.2.1 Prasarana dan Sarana Transportasi Antardesa/Kelurahan Menurut Desa/Kelurahan di Kecamatan Simokerto, 2023
Table 6.2.1 Inter-Villages/Kelurahan Transportation Infrastructure and Facilities by Villages/Kelurahan in Simokerto District,

Desa/Kelurahan <i>Village/Kelurahan</i>	Jenis Prasarana Transportasi <i>Type of Transportation Infrastructure</i>	Keberadaan Angkutan Umum <i>Availability of Public Transportation</i>
(1)	(2)	(3)
Kapasan	Darat	Ada, dengan trayek tetap
Tambakrejo	Darat	Ada, dengan trayek tetap
Simokerto	Darat	Ada, dengan trayek tetap
Sidodadi	Darat	Ada, tanpa trayek tetap
Simolawang	Darat	Ada, dengan trayek tetap

Lanjutan Tabel/*Continued Table* 6.2.1

Desa/Kelurahan Village/Kelurahan	Jenis Permukaan Jalan Darat Terluas Type of The Widest Road Surface	Dapat Dilalui Kendaraan Bermotor Roda 4 atau Lebih Passable by Vehicle with 4 or more Wheels
(1)	(4)	(5)
Kapasan	Aspal/beton	Sepanjang tahun
Tambakrejo	Aspal/beton	Sepanjang tahun
Simokerto	Aspal/beton	Sepanjang tahun
Sidodadi	Aspal/beton	Sepanjang tahun
Simolawang	Aspal/beton	Sepanjang tahun

Catatan/*Note*: ¹Desa pada tabel ini termasuk Unit Permukiman Transmigrasi (UPT) yang masih dibina oleh kementerian terkait/
Villages in this table include Transmigration Settlement Unit which is still fostered by the relevant ministries.
Data 2023 tidak tersedia/*2023 data not available.*

Sumber/*Source*: ²Badan Pusat Statistik, Pendataan Potensi Desa (Podes)/*BPS-Statistics Indonesia, Village Potential Data Collecting.*

6.3 KOMUNIKASI COMMUNICATION

Tabel 6.2.2 Keberadaan Kantor Pos/Pos Pembantu/Rumah Pos, Pos Keliling, dan Perusahaan/Agen Jasa Ekspedisi Swasta Menurut Desa/Kelurahan di Kecamatan Simokerto, 2023
Number of Post Office/Subsidiary of Post Office, Mobile Portal Service, Private Expedition Service Company by Villages/Kelurahan in Simokerto District, 2023

Desa/Kelurahan Village/Kelurahan	Kantor Pos/Pos Pembantu/Rumah Pos Post Office/Subsidiary of Post Office	Pos Keliling Mobile Portal Service	Perusahaan/Agen Jasa Ekspedisi Swasta Private Expedition Service Company
(1)	(2)	(3)	(4)
Kapasan	Beroperasi	Tidak Ada	Beroperasi
Tambakrejo	Beroperasi	Tidak Ada	Beroperasi
Simokerto	Tidak Ada	Tidak Ada	Beroperasi
Sidodadi	Tidak Ada	Tidak Ada	Beroperasi
Simolawang	Tidak Ada	Tidak Ada	Beroperasi
Kecamatan Simokerto	Beroperasi	Tidak Ada	Beroperasi

Catatan/Note: ¹Desa pada tabel ini termasuk Unit Permukiman Transmigrasi (UPT) yang masih dibina oleh kementerian terkait/
Villages in this table include Transmigration Settlement Unit which is still fostered by the relevant ministries.
Data 2023 tidak tersedia/2023 data not available.

Sumber/Source: ²Badan Pusat Statistik, Pendataan Potensi Desa (Podes)/BPS-Statistics Indonesia, *Village Potential Data Collecting.*

Tabel 6.3.1 Jumlah Menara Telepon seluler dan Operator Layanan Komunikasi Telepon Seluler Menurut Desa/Kelurahan di Kecamatan Simokerto, 2023
Number of Base Transceiver Station (BTS) and Cellular Phone Communication Service Operators by Villages/ Kelurahan in Simokerto District, 2023

Desa/Kelurahan Village/Kelurahan	Jumlah Menara Telepon seluler Number of Base Transceiver Station (BTS)	Jumlah Operator Layanan Komunikasi Telepon Seluler Cellular Phone Communication Service Operators
(1)	(2)	(3)
Kapasan	2	5
Tambakrejo	1	5
Simokerto	4	5
Sidodadi	1	5
Simolawang	-	5
Kecamatan Simokerto	8	25

Catatan/Note: ¹ Desa pada tabel ini termasuk Unit Permukiman Transmigrasi (UPT) yang masih dibina oleh kementerian terkait/
Villages in this table include Transmigration Settlement Unit which is still fostered by the relevant ministries.
 Data 2023 tidak tersedia/2023 data not available.

Sumber/Source: ² Badan Pusat Statistik, Pendataan Potensi Desa (Podes)/BPS-Statistics Indonesia, Village Potential Data Collecting.

Tabel
Table 6.3.2

Kekuatan Sinyal Telepon Seluler dan Jenis Sinyal Internet Telepon Seluler Menurut Desa/Kelurahan di Kecamatan Simokerto, 2023
The Strenght of Cellular Phone Signal by Villages/Kelurahan in Simokerto District, 2023

Desa/Kelurahan Village/Kelurahan	Kekuatan Sinyal Telepon Seluler The Strenght of Cellular Phone Signal	Jenis Sinyal Internet Telepon Seluler Type of Cellular Phone Signal
(1)	(2)	(3)
Kapasan	Kuat	4G/LTE
Tambakrejo	Kuat	4G/LTE
Simokerto	Kuat	4G/LTE
Sidodadi	Kuat	4G/LTE
Simolawang	Kuat	4G/LTE
Kecamatan Simokerto	Kuat	3G/H/H+/EVDO

Catatan/Note: ¹Desa pada tabel ini termasuk Unit Permukiman Transmigrasi (UPT) yang masih dibina oleh kementerian terkait/
Villages in this table include Transmigration Settlement Unit which is still fostered by the relevant ministries.
Data 2023 tidak tersedia/2023 data not available.

Sumber/Source: ²Badan Pusat Statistik, Pendataan Potensi Desa (Podes)/BPS-Statistics Indonesia, Village Potential Data Collecting.

<https://surabayakota.bps.go.id>

07

**PERBANKAN, KOPERASI, DAN PERDAGANGAN
BANKING, COOPERATIVE, AND TRADE**

<https://surabayakota.bps.go.id>



INFOGRAFIS
PEMBATAS BAB 07

PENJELASAN TEKNIS**TECHNICAL NOTES**

1. **Koperasi** adalah badan usaha yang beranggotakan orang seorang atau badan hukum koperasi dengan melandaskan kegiatannya berdasarkan prinsip koperasi sekaligus sebagai gerakan ekonomi rakyat yang berdasar atas asas kekeluargaan.

1. **Cooperative** is an establishment that its members are people or establishments with legal status of cooperative and its activities based on people economic movement.

<https://surabayakota.bps.go.id>

ULASAN

Pada Kecamatan Simokerto tersedia sarana lembaga keuangan bank, yaitu Bank Umum Pemerintah sebanyak 8 dan Bank Umum Swasta sebanyak 9.

DESCRIPTION

In Simokerto District, there are banking financial institutions available, namely 8 Government Bank and 9 Private Bank.

<https://surabayakota.bps.go.id>



Gambar 7.1

Sumber/Source : Badan Pusat Statistik, Pendataan Potensi Desa (Podes)/BPS-Statistics Indonesia, Village Potential Data Collecting.

Gambar
Figures 7.1

Banyaknya Sarana Lembaga Keuangan Bank Menurut Desa/Kelurahan dan Jenis Bank di Kecamatan Karang Pilang, 2021
Number of Bank by Villages/Kelurahan and Type of Bank in Karang Pilang District, 2021

Tabel
Table 7.1

Banyaknya Sarana Lembaga Keuangan Bank Menurut Desa/Kelurahan dan Jenis Bank di Kecamatan Simokerto, 2023
Number of Bank by Villages/Kelurahan and Type of Bank in Simokerto District, 2023

Desa/Kelurahan Village/Kelurahan	Bank Umum Pemerintah Government Bank	Bank Umum Swasta Private Bank	Bank Perkreditan Rakyat (BPR) Rural Bank
(1)	(2)	(3)	(4)
Kapasan	5	7	1
Tambakrejo	-	-	-
Simokerto	2	1	-
Sidodadi	1	1	-
Simolawang	-	-	-
Kecamatan Simokerto	8	9	1

Catatan/Note: ¹Desa pada tabel ini termasuk Unit Permukiman Transmigrasi (UPT) yang masih dibina oleh kementerian terkait/
Villages in this table include Transmigration Settlement Unit which is still fostered by the relevant ministries.
Data 2023 tidak tersedia/2023 data not available.

Sumber/Source: ²Badan Pusat Statistik, Pendataan Potensi Desa (Podes)/BPS-Statistics Indonesia, Village Potential Data Collecting.

Tabel 7.2
Table

**Banyaknya Koperasi Aktif Menurut Menurut Desa/
Kelurahan dan Jenis Koperasi di Kecamatan Simokerto,
2023**
*Number of Cooperative by Villages/Kelurahan and Type of
Cooperative in Simokerto District, 2023*

Desa/Kelurahan <i>Village/Kelurahan</i>	Koperasi Unit Desa (KUD) <i>Village Cooperative Unit</i>	Koperasi Industri Kecil dan Kerajinan Rakyat (Kopinkra) <i>Small Industry and Citizen Handicraft Cooperative</i>
(1)	(2)	(3)
Kapasan	-	-
Tambakrejo	-	-
Simokerto	-	-
Sidodadi	-	-
Simolawang	-	-
Kecamatan Simokerto	-	-

Lanjutan Tabel/*Continued Table 7.2*

Desa/Kelurahan Village/Kelurahan	Koperasi Simpan Pinjam (Kospin) Savings and Loan Cooperative	Koperasi Lainnya Other Cooperative
(1)	(4)	(5)
Kapasan	-	-
Tambakrejo	1	-
Simokerto	4	1
Sidodadi	-	-
Simolawang	1	-
Kecamatan Simokerto	6	1

Catatan/*Note*: ¹Desa pada tabel ini termasuk Unit Permukiman Transmigrasi (UPT) yang masih dibina oleh kementerian terkait/
Villages in this table include Transmigration Settlement Unit which is still fostered by the relevant ministries.
Data 2023 tidak tersedia/*2023 data not available.*

Sumber/*Source*: ²Badan Pusat Statistik, Pendataan Potensi Desa (Podes)/*BPS-Statistics Indonesia, Village Potential Data Collecting.*

Tabel 7.3
Table

Banyaknya Sarana Perdagangan Menurut Desa/Kelurahan dan Jenis Sarana Perdagangan di Kecamatan Simokerto, 2023

Number of Trade Facilities by Villages/Kelurahan and Type of Trade Facilities in Simokerto District, 2023

Desa/Kelurahan Village/Kelurahan	Kelompok Pertokoan Shopping Complexs	Pasar dengan Bangunan Permanen Markets in Permanent Building	Pasar dengan Bangunan Semi Permanen Market in Semi Permanent Building
(1)	(2)	(3)	(4)
Kapasan	8	-	-
Tambakrejo	19	1	-
Simokerto	-	-	-
Sidodadi	14	1	-
Simolawang	8	-	1
Kecamatan Simokerto	49	2	1

Lanjutan Tabel/*Continued Table 7.3*

Desa/Kelurahan Village/Kelurahan	Pasar tanpa Bangunan Market without Permanent Building	Mini Market/ Swalayan/ Supermarket Mini Market/Swalayan/ Supermarket	Restoran/ Rumah Makan Restaurant/ Food Stall
(1)	(5)	(6)	(7)
Kapasan	-	3	6
Tambakrejo	-	7	2
Simokerto	-	5	3
Sidodadi	20	2	5
Simolawang	3	1	-
Kecamatan Simokerto	23	18	16

Catatan/Note: ¹Desa pada tabel ini termasuk Unit Permukiman Transmigrasi (UPT) yang masih dibina oleh kementerian terkait/
Villages in this table include Transmigration Settlement Unit which is still fostered by the relevant ministries.
Data 2023 tidak tersedia/2023 data not available.

Sumber/Source: ²Badan Pusat Statistik, Pendataan Potensi Desa (Podes)/BPS-Statistics Indonesia, *Village Potential Data Collecting.*

ST 2023
SENSUS PERTANIAN

BerAKHLAK
Berorientasi Pelayanan Akuntabel Kompeten
Harmonis Loyal Adaptif Kolaboratif

**#bangga
melayani
bangsa**

DATA

MENCERDASKAN BANGSA

— *Enlighten The Nation* —



**BADAN PUSAT STATISTIK
KOTA SURABAYA
BPS-STATISTICS SURABAYA MUNICIPALITY**

Jl. A. Yani No. 152E, Gayungan, Surabaya
Telp.: (031) 82516020

Homepage: surabayakota.bps.go.id, E-mail: bps3578@bps.go.id

DAFTAR PUSTAKA/BIBLIOGRAPHY

- Direktorat Jenderal Hortikultura & Badan Pusat Statistik. 2022. *Pedoman Statistik Pertanian Hortikultura (SPH)*. Jakarta: Kementerian Pertanian.
- Direktorat Statistik Ketahanan Sosial. 2021. *Buku 3: Konsep dan Definisi Podes 2021*. Jakarta: Badan Pusat Statistik.

<https://surabayakota.bps.go.id>

