

# STATISTIK DAERAH KECAMATAN CIMAHI TENGAH TAHUN 2012



# **STATISTIK DAERAH KECAMATAN CIMAH TENGGAH TAHUN 2012**

**Badan Pusat Statistik  
Kota Cimahi**



# **STATISTIK DAERAH KECAMATAN CIMAHİ TENGAH TAHUN 2012**

Nomor ISSN : -  
Nomor Publikasi : 3277.1208  
Nomor Katalog BPS : 1101002.3277  
Ukuran Buku : 17,6 cm x 25 cm  
Jumlah Halaman : 29 halaman

Naskah :  
Seksi Neraca Wilayah dan Analisis Statistik

Gambar Kulit :  
Seksi Neraca Wilayah dan Analisis Statistik

Diterbitkan oleh :  
Badan Pusat Statistik Kota Cimahi

Dicetak Oleh:

Boleh dikutip dengan menyebutkan  
sumbernya

## Kata Sambutan



Dengan memanjatkan puji syukur kehadiran Tuhan Yang Maha Kuasa, saya menyambut baik penerbitan publikasi **Statistik Daerah Kecamatan Cimahi Tengah Kota Cimahi**. Penyusunan publikasi **Statistik Daerah Kecamatan** ini merupakan inovasi dan pengembangan kegiatan perstatistikan serta penyebarluasan informasi sebagai salah satu upaya untuk mewujudkan visi BPS sebagai “pelopor data statistik terpercaya untuk semua”.

Penerbitan publikasi **Statistik Daerah Kecamatan** dimaksudkan untuk melengkapi ragam publikasi statistik yang telah tersedia di kecamatan seperti Kecamatan Cimahi Dalam Angka (KCDA) yang telah terbit secara rutin dalam memotret kondisi daerah. Buku ini menyajikan indikator-indikator terpilih yang menggambarkan tentang kondisi daerah dalam bentuk tampilan uraian deskriptif sederhana.

Saya berharap, publikasi **Statistik Daerah Kecamatan** ini mampu memberikan informasi secara cepat dan tepat kepada pemerintah daerah dan masyarakat yang dapat digunakan sebagai dasar perencanaan, monitor dan evaluasi mengenai perkembangan pembangunan di berbagai sektor serta membantu para pengguna data lainnya dalam memahami kondisi umum daerahnya.

Akhirnya, saya mengucapkan terima kasih dan penghargaan setinggi-tingginya kepada semua pihak yang telah berpartisipasi hingga terbitnya publikasi ini, dan semoga Tuhan Yang Maha Kuasa senantiasa meridhoi usaha kita.

Cimahi, September 2012  
Kepala Badan Pusat Statistik  
Kota Cimahi

A handwritten signature in black ink, consisting of a series of loops and curves, positioned below the printed name.

Drs. H. Agus Praptono, M.Stat.



## **Kata Pengantar**

Publikasi Statistik Daerah Kecamatan Cimahi Tengah 2012 berisi berbagai data dan informasi terpilih seputar Kecamatan Cimahi Tengah di lengkapi analisis sederhana hal ini di maksudkan untuk mempermudah pengguna data dalam perkembangan pembangunan serta potensi yang ada di Kecamatan Cimahi Tengah.

Publikasi Statistik Daerah Kecamatan Cimahi Tengah 2012 diterbitkan untuk melengkapi publikasi statistik yang sudah terbit secara rutin setiap tahun, berbeda dengan publikasi yang sudah ada publikasi ini lebih menekankan pada analisis data sesuai kondisi yang sedang terjadi di Kecamatan Cimahi Tengah.

Kami mengharapkan kritik dan saran dari berbagai pihak dalam upaya penyempurnaan penerbitan mendatang, semoga publikasi ini mampu memenuhi tuntutan kebutuhan data statistik yang diperlukan oleh instansi/dinas pemerintah, swasta, kalangan akademisi maupun masyarakat luas.

Cimahi, September 2012

Staf Nerwilis Badan Pusat Statistik  
Kota Cimahi

Hendra Taufik



## Daftar Isi

	<b>Hal.</b>
Kata Sambutan	iii
Kata Pengantar	iv
Daftar Isi	v
Daftar Tabel	vi
Daftar Gambar	vii
1. Geografi dan Iklim	1
2. Pemerintahan	3
3. Penduduk	4
4. Ketenagakerjaan	6
5. Pendidikan	7
6. Kesehatan	8
7. Pertanian dan Peternakan	9
8. Perumahan dan Lingkungan Hidup	10
9. Industri Pengolahan	11
10. Hotel dan Pariwisata	12
11. Transportasi dan Komunikasi	13
12. Perbankan dan Investasi	14
13. Perbandingan Antar Kecamatan	15
14. Lampiran	16



## Daftar Tabel

### Hal

Tabel 2.1. Jumlah Wilayah Administrasi di Kecamatan Cimahi Tengah Tahun 2011	2
Tabel 3.1. Beberapa Indikator Kependudukan di Kecamatan Cimahi Tengah	4
Tabel 3.2. Profil Kependudukan Kecamatan Cimahi Tengah di Kota Cimahi	5
Tabel 5.1. Jumlah Siswa dan Guru di Kecamatan Cimahi Tengah Tahun 2011	7
Tabel 6.1. Jumlah PUS dan KB Aktif di Kecamatan Cimahi Tengah Tahun 2011	8
Tabel 7.1 Produksi Ternak di Kecamatan Cimahi Tengah Tahun 2010 – 2011	9
Tabel 8.1. Jumlah Keluarga Menurut Lokasi Permukiman di Kecamatan Cimahi Tengah	10
Tabel 10.1. Statistik Hotel Tahun 2011	12
Tabel 12.1. Jumlah Lembaga Keuangan di Kecamatan Cimahi Tengah Tahun 2011	14
Tabel 13.1. Perbandingan Indikator Penduduk Antar Kecamatan	15





## Daftar Gambar

Hal

Gambar 1.1. Peta Kecamatan Cimahi Tengah	1
Gambar 1.1. Ketinggian Kelurahan di Kecamatan Cimahi Tengah	1
Gambar 1.2. Foto Udara Peta Kota Cimahi	2
Gambar 1.2. Luas Lahan Kecamatan, Luas Lahan Sawah, Luas Lahan Bukan Sawah dan Luas Lahan Non Pertanian Tahun 2011	2
Gambar 2.1. Jumlah (PNS) Kecamatan dan Kelurahan Cimahi Tengah Tahun 2011	3
Gambar 3.1. Penduduk Kecamatan Cimahi Tengah Tahun 2010 – 2011	4
Gambar 3.2. Komposisi Penduduk Menurut Kelompok Umur dan Jenis Kelamin di Kecamatan Cimahi Tengah Tahun 2011	5
Gambar 4.1. Persentase Keluarga Pertanian dan Non Pertanian di Kecamatan Cimahi Tengah Tahun 2011	6
Gambar 4.1. Penduduk yang Bekerja di Kecamatan Cimahi Tengah Tahun 2011	6
Gambar 5.1. Grafik Pembangunan Prasarana Sekolah di Kecamatan Cimahi Tengah	7
Gambar 6.1. Sarana Kesehatan di Kecamatan Cimahi Tengah Tahun 2011	8
Gambar 7.1. Produksi Tanaman Pangan di Kecamatan Cimahi Tengah Tahun 2010 – 2011	9
Gambar 8.1. Foto Pemukiman Penduduk Kecamatan Cimahi Tengah	10
Gambar 9.1. Industri Besar Sedang (IBS) di Kecamatan Cimahi Tengah Tahun 2011	11
Gambar 9.1. Industri Kecil/ Kerajinan Rumah Tangga di Kecamatan Cimahi Tengah Tahun 2011	11
Gambar 10.1. Jumlah Tamu Hotel Tahun 2011	12
Gambar 11.1. Jalan dan Kondisi di Kecamatan Cimahi Tengah Tahun 2011	13
Gambar 11.1. Jumlah Sarana Pos dan Telekomunikasi di Kecamatan Cimahi Tengah Tahun 2011	13
Gambar 12.1. Foto Gambar Bank Pemerintah di Kecamatan Cimahi Tengah	14
Gambar 13.1. Perbandingan Pembangunan Sarana Sekolah Antar Kecamatan	15



# GEOGRAFI DAN IKLIM

# 1

Kecamatan Cimahi Tengah berbatasan langsung dengan Kabupaten Bandung Barat di sebelah barat

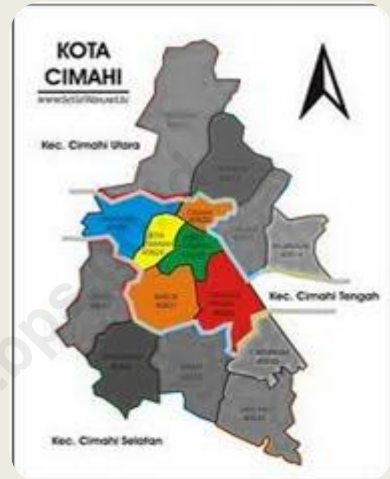
Kecamatan Cimahi Tengah memiliki luas wilayah terkecil 10,0 km<sup>2</sup> diantara kecamatan lain yang berada di Kota Cimahi, dengan batas-batas wilayahnya :

- Sebelah Utara, berbatasan dengan Kecamatan Cimahi Utara Kota Cimahi
- Sebelah Timur, berbatasan Kecamatan Cimahi Selatan Kota Cimahi
- Sebelah Selatan, berbatasan dengan Kecamatan Cimahi Selatan Kota Cimahi
- Sebelah Barat, berbatasan dengan Kecamatan Ngamprah Kabupaten Bandung Barat

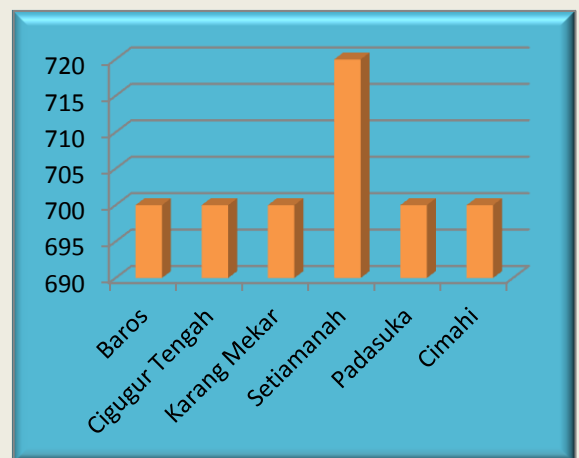
Secara topografi wilayah Kecamatan Cimahi Tengah teletak di daerah dengan ketinggian di kantor Kecamatan Cimahi Tengah kurang lebih 710 meter dpl sebagian besar posisinya terletak pada daerah yaitu:

1. Kecamatan Cimahi Tengah Seluruh kelurahannya terletak di dataran
2. Kecamatan Cimahi Tengah dengan ketinggian di atas permukaan laut kurang lebih 700 meter dpl kecuali Kelurahan Setiamanah dengan ketinggian diatas permukaan laut kurang lebih 720 meter dpl
3. Kecamatan Cimahi Tengah seluruh kelurahannya di luar hutan.

**Gambar 1.1.**  
**Peta Kecamatan Cimahi Tengah**



**Gambar 1.1.**  
**Ketinggian Kelurahan di Kecamatan Cimahi Tengah**



Sumber : BPS, Kecamatan Cimahi Tengah dalam angka Tahun 2011

# GEOGRAFI DAN IKLIM

Sebagian besar wilayah Kecamatan Cimahi Tengah banyak terdapat Pusdik-pusdik Militer

# 1

Secara umum letak geografis seluruh kelurahan di Kecamatan Cimahi Tengah penggunaan lahan digunakan untuk pembangunan perumahan jadinya pemanfaatan lahan belum optimal kearah lahan pertanian dan sebagai kantong resapan air, maupun untuk lahan pertanian.

Penggunaan lahan untuk daerah perkantoran di Kecamatan Cimahi Tengah termasuk luas selain penggunaan lahan perumahan dengan jumlah lahan yang ada di Kecamatan Cimahi Tengah, sejalan kontribusinya yang terbesar dalam perekonomian Kota Cimahi. Hal ini juga menjadi daya tarik penduduk luar untuk bekerja di Cimahi, implikasinya terjadi peningkatan penggunaan lahan untuk perumahan selama kurun waktu tersebut.

Luas Kecamatan Cimahi Tengah 1011,3 km<sup>2</sup> digunakan untuk luas lahan sawah 72,5 km<sup>2</sup>, luas lahan bukan sawah 0,7 km<sup>2</sup> dan digunakan untuk luas lahan non pertanian 938,1 km<sup>2</sup>

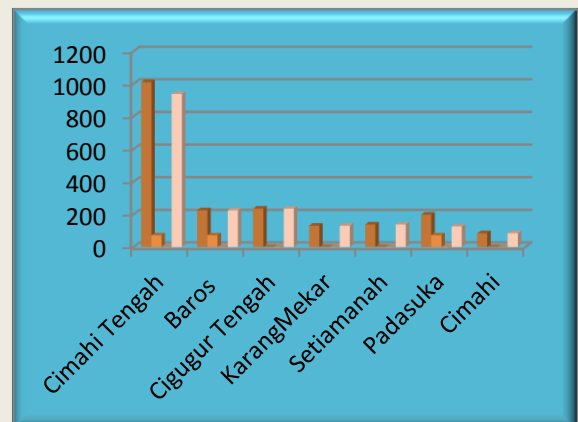
\*\*\*\*\*

*Diperlukan perencanaan tata ruang kota yang baik dan terkendali untuk mengelola lahan Kecamatan Cimahi Tengah yang luasnya terbatas*

**Gambar 1.2.**  
**Foto Udara Peta Kota Cimahi**



**Gambar 1.2.**  
**Luas Lahan Kecamatan, Luas Lahan Sawah, Luas Lahan Bukan Sawah dan Luas Lahan Non Pertanian Di Kecamatan Cimahi Tengah Tahun 2011**



Sumber: Kecamatan Cimahi Tengah Dalam Angka Tahun 2011

Kecamatan Cimahi Tengah terdiri dari 6 Kelurahan dengan jumlah RW dan RT di tiap-tiap kelurahan yaitu Kelurahan Baros dengan jumlah RW 25 dan RT 105, Kelurahan Cigugur Tengah dengan jumlah RW 19 RT 112, Kelurahan Karang Mekar dengan jumlah RW 17 dan RT 75, Kelurahan Setiamanah dengan jumlah RW 18 dan RT 81, Kelurahan Padasuka dengan jumlah RW 21 dan RT 148 dan Kelurahan Cimahi dengan jumlah RW 10 RT 50. Dengan total satuan lingkungan setempat sebanyak 110 Rukun Warga (RW) dan 571 Rukun Tetangga (RT) se-Kecamatan Cimahi Tengah. Perkembangan jumlah Rukun Warga (RW) dan Rukun Tetangga (RT) akan mengikuti perkembangan jumlah penduduk di tiap-tiap Kelurahan yang ada di Kecamatan Cimahi Tengah pada tabel 2.1.

Jumlah karyawan Pegawai Negeri Sipil (PNS) di wilayah Kecamatan Cimahi Tengah maupun di kelurahan yang berada di Cimahi tengah masih sangat sedikit.

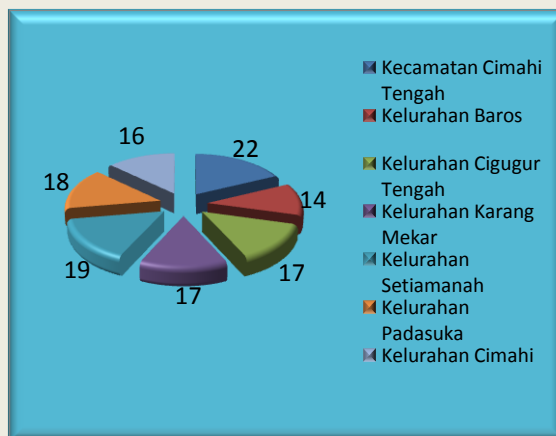
Apabila dicermati pada tabel 2.1 jumlah (PNS) yang bekerja di Kecamatan Cimahi Tengah 19 orang , Kelurahan Baros 11 Orang, Kelurahan Cigugur Tengah 13 orang, Kelurahan Karang Mekar 13 orang, Kelurahan Setiamanah 13 orang, Kelurahan Padasuka 11 orang dan Kelurahan Cimahi 12 orang.

**Tabel 2.1.**  
Jumlah Wilayah Administrasi di Kecamatan Cimahi Tengah Tahun 2011

Kelurahan	RW	RT
Baros	25	105
Cigugur Tengah	19	112
Karang Mekar	17	75
Setiamanah	18	81
Padasuka	21	148
Cimahi	10	50
<b>Total</b>	<b>110</b>	<b>571</b>

Sumber: Profil Pemerintahan Kota Cimahi Tahun 2011

**Gambar 2.1.**  
Jumlah (PNS) Kecamatan dan Kelurahan Cimahi Tengah Tahun 2011



Sumber: Kota Cimahi Dalam Angka Tahun 2011

\*\*\*\*\*

*Keterbatasan jumlah karyawan (PNS) yang berada di Kecamatan maupun di Kelurahan Cimahi Tengah*

# PENDUDUK

Pertumbuhan penduduk di Kecamatan Cimahi Tengah pertahun sebesar 1,58 persen

# 3

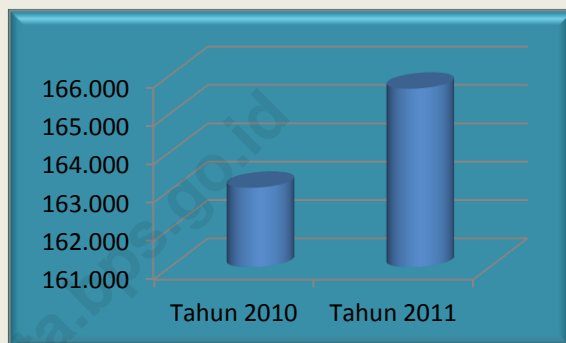
Selama Kurun waktu tahun 2010 – tahun 2011 jumlah penduduk Kecamatan Cimahi Tengah mengalami kenaikan, pada tahun 2010 jumlah penduduk Kecamatan Cimahi Tengah tercatat sebanyak 163.070 jiwa (Hasil Sensus Penduduk 2010) dan pada tahun 2011 jumlah penduduk Kecamatan Cimahi Tengah tercatat sebanyak 165.653 jiwa (IPM 2011). Pada periode tahun 2010 – 2011 laju pertumbuhan penduduk per tahun sebesar 1,58 persen pada gambar 3.1.

Dengan luas wilayah Kecamatan Cimahi Tengah 10,0 Km<sup>2</sup> (Kota Cimahi Dalam Angka tahun 2011), pada tabel 3.1. digambarkan Indikator Kependudukan secara umum di Kecamatan Cimahi Tengah berdasarkan hasil dari data (IPM tahun 2011). Jumlah penduduk di Kecamatan Cimahi Tengah sebanyak 165.653 jiwa dengan jumlah laki-laki sebanyak 84.693 jiwa dan jumlah perempuan sebanyak 80.960 jiwa adapun laju pertumbuhan penduduk (LPP) sebanyak 1,58 %, dengan kepadatan penduduk 16,565 jiwa/km<sup>2</sup>, dengan sex ratio antara laki-laki dan perempuan sebanyak 104,61 (L/100P) dengan rata-rata distribusi penduduk di tahun 2011 adalah 29,92%.

\*\*\*\*\*

*Perkembangan jumlah penduduk di Kecamatan Cimahi Tengah dari periode 11 tahun kebelakang sampai saat ini mengalami kenaikan pertambahan jumlah penduduk di Kecamatan Cimahi Tengah*

**Gambar 3.1.**  
**Penduduk Kecamatan Cimahi Tengah Tahun 2010 dan tahun 2011**



Sumber : Sensus Penduduk 2010 (angka Final) dan BPS, IPM 2011

**Tabel 3.1.**  
**Beberapa Indikator Kependudukan Di Kecamatan Cimahi Tengah Tahun 2011**

Uraian	2011
Jumlah Penduduk	165.653
Laki-laki	84.693
Perempuan	80.960
Pertumbuhan Penduduk	1,58
Kepadatan Penduduk	16,565
Sex Ratio (L/P)	104.61
Luas Wilayah	10.0
Distribusi Penduduk	29.92

Sumber : BPS, IPM Tahun 2011

## PENDUDUK

Penduduk laki-laki di Kecamatan Cimahi Tengah lebih banyak dibandingkan penduduk perempuan.

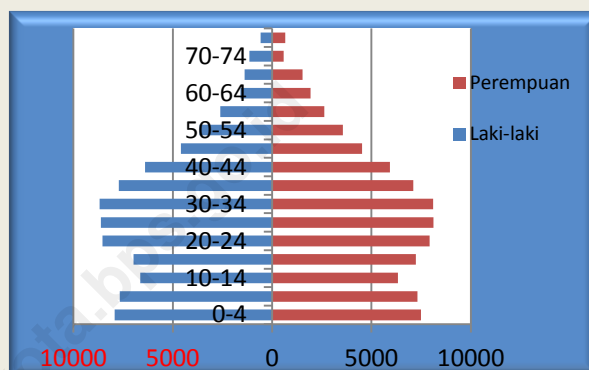
Jumlah penduduk laki-laki lebih banyak dibandingkan jumlah penduduk perempuan, hal ini dapat ditunjukkan oleh sex ratio sebesar 104.61% artinya untuk setiap 100 penduduk perempuan terdapat 103 penduduk laki-laki.

Hasil IPM Tahun 2011 memberikan gambaran mengenai komposisi penduduk Kecamatan Cimahi Tengah Kota Cimahi, dimana 1,58 persen penduduk Kecamatan Cimahi tengah komposisi penduduk ini sedikit mengalami pergeseran dibandingkan dengan komposisi penduduk tahun 2010.

Laju pertumbuhan penduduk (LPP) Kecamatan Cimahi Tengah merupakan laju yang paling terendah sebesar 1,58 persen di bandingkan Kecamatan Cimahi Selatan sebesar 2,66 persen dan Kecamatan Cimahi Utara sebesar 2,49 persen.

Hal tersebut dapat dipahami karena Kecamatan Cimahi Tengah merupakan wilayah yang memiliki ruang lahan yang terbatas untuk pembangunan pemukiman perumahan baru dan Kecamatan Cimahi Tengah menjadi kecamatan dengan penduduk terbanyak yang kedua diantara 3 kecamatan yang ada di Kota Cimahi. Tetapi dengan masalah kepadatan penduduk yang ada di 3 kecamatan di Kota Cimahi di tahun 2010, merupakan Kecamatan Cimahi Tengah terpadat di antara kecamatan yang lain.

**Gambar 3.2.**  
Komposisi Penduduk Menurut Kelompok Umur dan Jenis Kelamin di Kecamatan Cimahi Tengah Tahun 2011



Sumber : BPS. IPM Tahun 2011

**Tabel 3.2.**  
Profil Kependudukan Kecamatan Cimahi Tengah di Kota Cimahi

<i>Uraian</i>	<i>2010</i>	<i>2011</i>
<i>Jumlah Penduduk (Jiwa)</i>	163.070	165.653
<i>Laju Pertumbuhan Penduduk (%)</i>		1,58
<i>Sex Ratio (L/100P)</i>	103	104,61
<i>Kepadatan Penduduk (Jiwa/km)</i>	161	16,565

Sumber : Sensus Penduduk 2010 (Angka Final) dan BPS. IPM Tahun 2011  
\*\*\*\*\*

*Jumlah penduduk laki-laki lebih banyak di bandingkan jumlah penduduk perempuan di tahun 2011 di Kecamatan Cimahi Tengah*



# KETENAGAKERJAAN

Penduduk di Kecamatan Cimahi Tengah mata pencarian di sektor perdagangan, sektor industri, di jasa kemasayarakatan dan sektor lainnya

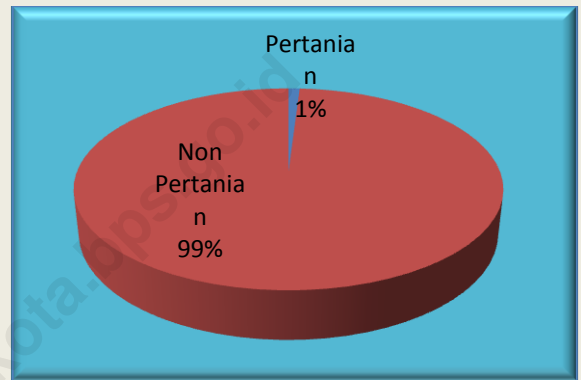
# 4

Kecamatan Cimahi Tengah mata pencarian penduduknya adalah dominan di sektor perdagangan, sektor industri maupun di jasa kemasayarakatan dan sektor lainnya, kondisi ini menggambarkan bahwa Kecamatan Cimahi Tengah masih sangat tergantung pada sektor perdagangan, sektor industri, jasa kemasayarakatan dan lainnya.

Karakteristik perekonomian Kecamatan Cimahi Tengah pada tahun 2011 yang bekerja didominasi oleh sektor industri 52.583 jiwa, sektor perdagangan 14.879 jiwa, sektor jasa kemasayarakatan 20.596 jiwa dan sektor lainnya 28.168 jiwa (Profil Pemerintahan Kota Cimahi 2011) dan pada tahun 2010 yang didominasi oleh sektor industri 32.183 jiwa, sektor perdagangan 22.077 jiwa, sektor jasa kemasayarakatan 20.521 jiwa dan sektor lainnya 39.915 jiwa (Profil Pemerintahan Kota Cimahi Tahun 2010 ) menjadi daya tarik tersendiri bagi pendatang untuk bekerja di Kota Cimahi dan tinggal di Kecamatan Cimahi Tengah.

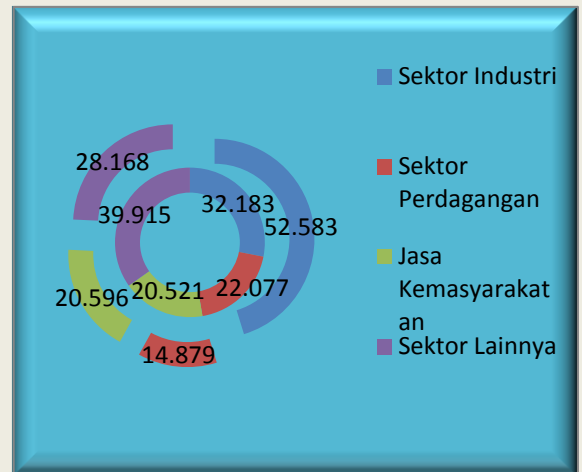
Dengan kondisi ini pemerintah harus bisa menarik investor lebih banyak lagi untuk penanaman modal di Kota Cimahi dan pemerintah harus mampu mengelola ketertiban administrasi kependudukan untuk warga tetap maupun warga pendatang antar kota maupun antar kabupaten dan antar kecamatan maupun antar kelurahan di Kota Cimahi.

**Gambar 4.1.**  
**Persentase Keluarga Pertanian dan Non Pertanian Di Kecamatan Cimahi Tengah Tahun 2011**



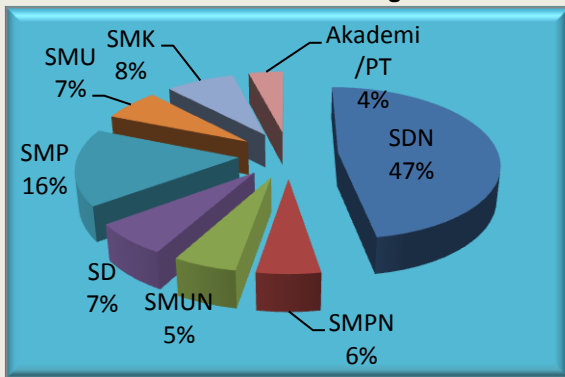
Sumber: Kecamatan Cimahi Tengah Dalam Angka Tahun 2011

**Gambar 4.1.**  
**Penduduk yang bekerja di Kecamatan Cimahi Tengah Tahun 2011**



Sumber : Profil Pemerintahan Kota Cimahi 2010 dan Profil Pemerintahan Kota Cimahi 2011

**Gambar 5.1.**  
**Grafik Pembangunan Prasarana Sekolah di Kecamatan Cimahi Tengah**



Sumber : BPS, Profil Pemerintahan Kota Cimahi Tahun 2011

**Tabel 5.1.**  
**Jumlah Siswa dan Guru di Kecamatan Cimahi Tengah Tahun 2010**

Uraian	2011
<b>Jumlah Siswa</b>	
SD/MI	22.658
SLTP/ MTs	8.325
SMU/SMK/MA	11.531
<b>Jumlah Guru</b>	
SD/MI	888
SLTP/ MTs	536
SMU/SMK/MA	450

Sumber: Dinas Pendidikan Kota Cimahi

Wajib belajar sembilan tahun yang dicanangkan dan program pemerintah perlu didukung oleh semua aspek termasuk aspek sarana dan prasarana yang memadai dari pemerintah pusat maupun pemerintah daerah masalah pembangunan sekolah negeri maupun sekolah swasta yang dikelola oleh swasta yang ada di Kecamatan Cimahi Tengah.

Pembangunan prasarana sekolah negeri yang ada di Kecamatan Cimahi Tengah yaitu SDN 35 bangunan, SMPN 4 bangunan, SMUN 4 bangunan dan pembangunan prasarana sekolah swasta yaitu SD 5 bangunan, SMP 12 bangunan, SMU 5 bangunan, SMK 6 bangunan dan Akademi/ PT 3 bangunan.

Pada tahun 2011 terdapat sebanyak 22.658 orang murid SD/ MI, 8.325 orang murid SLTP/ MTs dan 11.531 orang murid SMU/SMK/MA yang ada di Kecamatan Cimahi Tengah.

Adapun jumlah guru yang ada di Kecamatan Cimahi Tengah yaitu sebanyak 888 orang guru SD/MI, 536 orang guru SLTP/MTs dan 450 orang guru SMU/SMK/MA. Terpenuhnya jumlah guru juga akan berdampak terhadap kualitas hasil pendidikan.

\*\*\*\*\*

*Kualitas dan kuantitas guru dalam mengajar anak muridnya dinilai sangat penting untuk kemajuan generasi penerus anak bangsa di negeri ini*



# KESEHATAN

Sarana dan prasarana Kesehatan maupun Tenaga Kesehatan di Kecamatan Cimahi Tengah sangat lengkap

# 6


Kemajuan dan keberhasilan suatu Kota atau Kabupaten dikatakan berhasil kalau kita melihat dari sektor kesehatan masyarakatnya merupakan salah satu tujuan dari pembangunan bidang sosial, upaya pemerintah pusat dan pemerintah daerah untuk meningkatkan derajat kesehatan masyarakat salah satunya adalah menyediakan sarana dan prasarana kesehatan.

Di Kecamatan Cimahi Tengah terdapat rumah sakit pemerintah 1 buah dan rumah sakit Swasta 2 buah, 2 buah rumah sakit bersalin. Bukan hanya itu saja puskesmas umum 3 buah, puskesmas pembantu 3 buah, balai pengobatan 21 buah, posyandu 140 buah dan tenaga dokter yang ada di Kecamatan Cimahi Tengah 54 orang dan bidan (Non BDD dan BDD) 52 orang.

Program pembangunan lainnya yang masih berkaitan dengan kesehatan adalah program Keluarga Berencana (KB), program KB ini disamping untuk mengendalikan jumlah penduduk tetapi juga bisa meningkatkan derajat kesehatan masyarakat.

Di Kecamatan Cimahi Tengah terdapat 28.279 orang Pasangan Usia Subur (PUS), dari jumlah tersebut sebanyak 22.994 orang merupakan peserta KB aktif.

**Gambar 6.1.**  
**Sarana Kesehatan di Kecamatan Cimahi Tengah Tahun 2011**



Sumber: Kota Cimahi Dalam Angka 2011

**Tabel 6.1.**  
**Jumlah PUS dan KB Aktif di Kecamatan Cimahi Tengah Tahun 2011**

Kelurahan	PUS	Peserta KB
<i>Baros</i>	2.606	2.415
<i>Cigugur Tengah</i>	8.686	7.816
<i>Karang Mekar</i>	2.556	2.037
<i>Setiamanah</i>	6.370	4.204
<i>Padasuka</i>	6.256	5.114
<i>Cimahi</i>	1.805	1.408
<b>Jumlah</b>	<b>28.279</b>	<b>22.994</b>

Sumber: Kecamatan Cimahi Tengah Dalam Angka 2011

# PERTANIAN DAN PETERNAKAN

Adanya penurunan produksi padi dan adanya peningkatan produksi ternak di tahun 2011 di Kecamatan Cimahi Tengah

# 7

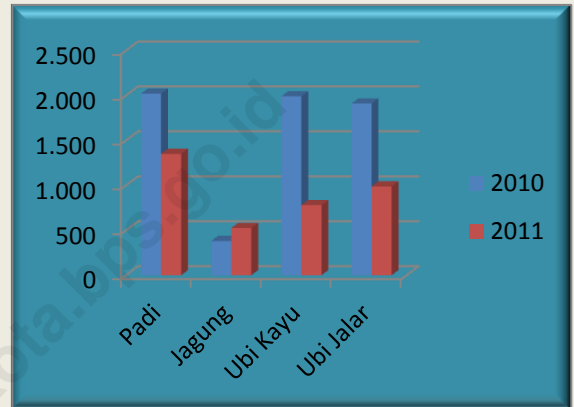
Pembangunan ekonomi di sektor pertanian dan peternakan bertujuan untuk meningkatkan produksi pertanian dan peternakan agar dapat meningkatkan pendapatan petani maupun peternak dan pemerataan pembangunan perkotaan. Guna mencapai tujuan tersebut maka dilakukan usaha-usaha seperti: intensifikasi, ekstensifikasi, diversifikasi dan rehabilitasi.

Kecamatan Cimahi Tengah termasuk urutan terkecil sebagai penghasil padi yang ada di Kota Cimahi, produksi padi di Kecamatan Cimahi Tengah pada tahun 2011 sebanyak 1.350 (kwt).

Pada tahun 2010 produksi padi di Kecamatan Cimahi Tengah sebanyak 2.020 (kwt) mengalami penurunan pada tahun 2010. Adapun produksi pertanian tanaman pangan seperti jagung, ubi jalar dan ubi kayu jumlah hasil panennya hanya sedikit.

Pada tabel 7.1. diperlihatkan jumlah ternak sapi potong dan kerbau di Kecamatan Cimahi Tengah untuk sapi potong 190 ekor dan kerbau 0 ekor di tahun 2011, pada tahun 2010 jumlah ternak sapi potong dan kerbau di Kecamatan Cimahi Tengah untuk sapi potong 59 ekor dan untuk kerbau 34 ekor. Jadi pada tahun 2011, adanya peningkatan untuk ternak sapi potong dan kerbau adanya penurunan jumlah ternak yang cukup besar termasuk ternak ayam ras pedaging.

**Gambar 7.1.**  
**Produksi Tanaman Pangan (Kwt)**  
**Di Kecamatan Cimahi Tengah**  
**Tahun 2010 - 2011**



Sumber: Kota Cimahi Dalam Angka 2010 - 2011

**Tabel 7.1.**  
**Produksi Ternak (Ekor)**  
**di Kecamatan Cimahi Tengah**  
**Tahun 2010 - 2011**

<b>Ternak</b>	<b>2010</b>	<b>2011</b>
(1)	(2)	(3)
<b>Sapi Potong</b>	59	190
<b>Kerbau</b>	34	0
<b>Domba</b>	1.257	1.531
<b>Kambing</b>	0	10
<b>Ayam Buras</b>	13.931	10.734
<b>Ayam Ras Pedaging</b>	81.600	0
<b>Ayam Ras Petelur</b>	700	0
<b>Itik</b>	1.900	1.533

Sumber: Kota Cimahi Dalam Angka 2011 - 2010

## PERUMAHAN & LINGKUNGAN HIDUP

Terdapat sebanyak 179 keluarga di Kecamatan Cimahi Tengah tinggal di bantaran sungai

**Gambar 8.1.**  
**Foto Permukiman Penduduk**  
**Di Kecamatan Cimahi Tengah**



**Tabel 8.1.**  
**Jumlah Keluarga Menurut Lokasi Permukiman di**  
**Kecamatan Cimahi Tengah Tahun 2011**

<b>Lokasi Permukiman</b>	<b>Jumlah Keluarga</b>
<b>Bantaran Sungai</b>	177
<b>Dibawah SUTET</b>	2
<b>Permukiman Kumuh</b>	83

Sumber: Profil pemerintahan Kota Cimahi Tahun 2011

\*\*\*\*\*

*Penanganan Pemerintah Kota Cimahi dalam menangani tata ruang kota sangat di perlukan sekali untuk daerah pemukiman perumahan, daerah untuk resapan air maupun daerah yang rentan akan rawan bencana*

Padatnya penduduk dari tahun ke tahun semakin berkembang pesat dan jumlah pembangunan perumahan semakin bertambah dari tahun ke tahun, terkadang pembangunan perumahan didaerah yang padat jumlah penduduknya tidak memikirkan untuk daerah resapan air karena habis akan pembangunan perumahan warga setempat. Kita bisa lihat di Kecamatan Cimahi Tengah terutama di daerah Kelurahan Cigugur Tengah membuat sulitnya mendapatkan air bersih di karenakan daerah untuk resapan air tidak ada dan daerah tersebut rawan kebakaran dan bisa kita lihat di gambar 8.1.

Perlunya penanganan serius masalah pengelolaan tata ruang kota untuk daerah pemukiman perumahan dan daerah untuk resapan air.

Perumahan merupakan kebutuhan pokok masyarakat, disamping itu kondisi perumahan yang layak mendukung terhadap terciptanya lingkungan yang sehat. Namun demikian di Kecamatan Cimahi Tengah masih terdapat sebanyak 177 keluarga yang tinggal dibantaran sungai, 2 keluarga yang tinggal di bawah tegangan tinggi (SUTET) dan yang tinggal di permukiman kumuh 83 keluarga.

Lokasi permukiman yang berada dibantaran sungai maupun yang di bawah SUTET tersebut rawan terhadap pencemaran lingkungan dan rawan bencana.

## INDUSTRI PENGOLAHAN

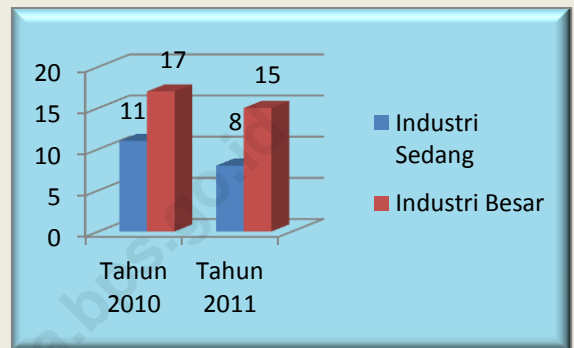
Kecamatan Cimahi Tengah memiliki Industri Kecil & Mikro sebanyak 55 buah

Di Kecamatan Cimahi Tengah terdapat industri besar sedang (IBS) dan industri kecil/kerajinan rumah tangga, Kecamatan Cimahi Tengah memiliki industri besar kita bisa lihat pada gambar 9.1.

Dari tahun 2009 ke tahun 2011 industri besar sedang (IBS) di Kecamatan Cimahi Tengah mengalami pengurangan jumlah perusahaan, tetapi pengurangan jumlah ini bukan menunjukkan perusahaan menjadi tutup dan dapat disebabkan oleh perubahan status industri besar sedang dengan penurunan jumlah tenaga kerja pada perusahaan industri.

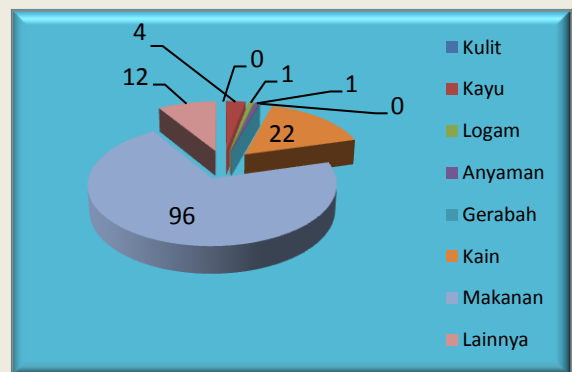
Pada tabel 9.1. dilihatkan industri kecil/kerajinan rumah tangga yang terdapat di Kecamatan Cimahi tengah dan terletak di wilayah kelurahan Kecamatan Cimahi Tengah yaitu di Kelurahan Baros 6 perusahaan di industri makanan dan lainnya, di Kelurahan Cigugur Tengah 15 perusahaan di industri kain/tenun, makanan dan lainnya, di Kelurahan Cimahi 4 perusahaan di industri kayu, kain/tenun, makanan dan lainnya, di Kelurahan Setiamanah 2 perusahaan di industri makanan, di Kelurahan Padasuka 0 perusahaan di industri kayu dan makanan, di Kelurahan Cimahi ada 28 perusahaan di industri makanan.

**Gambar 9.1.**  
**Industri Besar Sedang (IBS)**  
**di Kecamatan Cimahi Tengah Tahun 2011**



Sumber: Kota Cimahi Dalam Angka Tahun 2010 dan 2011

**Gambar 9.1.**  
**Industri Kecil/ Kerajinan Rumah Tangga**  
**Di Kecamatan Cimahi Tengah Tahun 2011**



Sumber: Kecamatan Cimahi Tengah Dalam Angka Tahun 2011

\*\*\*\*\*

*Sarana perekonomian yang dimiliki suatu daerah mampu menjadi pendorong roda perekonomian, hal ini dikarenakan sarana perekonomian termasuk salah satu faktor produksi yang mampu menciptakan nilai tambah.*

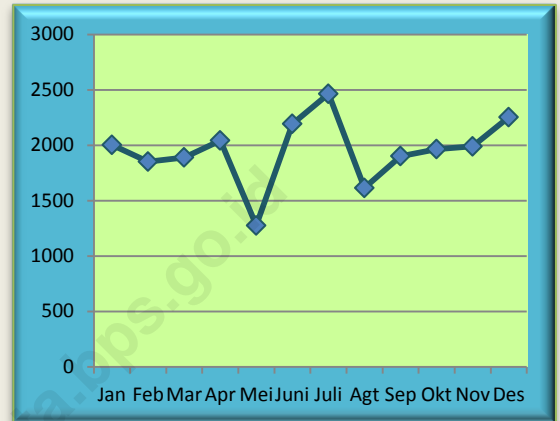
## HOTEL DAN PARIWISATA

Perhotelan belum memberikan perkembangan yang signifikan, atasi dengan pengembangan wisata budaya dan pengembangan usaha kuliner yang unik

Kota Cimahi belum memiliki sumber daya alam yang dapat dijadikan tempat wisata alam yang representatif, sub sektor hotel hanya disumbang oleh 3 unit hotel melati dan sebuah guesthouse. Selama tahun 2011 jumlah tamu sebanyak 26.047 orang, dengan jumlah rata-rata perbulan mencapai 2.170 orang. Jumlah kamar sebanyak 53 unit dengan tempat tidur sebanyak 123 buah. Pertumbuhan jumlah tamu relatif belum menunjukkan perkembangan yang signifikan. Selain belum adanya obyek wisata yang dapat menjadi daya tarik wisatawan, fasilitas hotel pun relatif masih terbatas. Untuk itu harus dicari inovasi dan kreatifitas lokal yang dapat dikembangkan menjadi wisata budaya. Tamu hotel belum ada yang berasal dari mancanegara, seluruh tamu 100 persen WNI.

Subsektor restoran menunjukkan perkembangan yang relatif lebih baik. Jumlah rumah makan mengalami peningkatan sejalan dengan pengembangan sektor perdagangan dan jasa-jasa. Pola konsumsi masyarakat Kota Cimahi menunjukkan bahwa adanya trend yang meningkat untuk konsumsi makanan jadi. Hal ini salah satu indikasi bahwa usaha kuliner menjadi prospek yang menjanjikan untuk terus dikembangkan. Persentase pengeluaran untuk makanan jadi pada tahun 2011 mencapai 8,51 persen dari total pengeluaran.

**Gambar 10.1. Jumlah Tamu Hotel Tahun 2011**



Sumber : BPS. Survei Hotel 2011 (diolah)

**Tabel 10.1. Statistik Hotel Tahun 2011**

Uraian	2011
[1]	[2]
<b>Akomodasi</b>	
<i>Jumlah Hotel (Unit)</i>	3
<i>Jumlah Kamar (Unit)</i>	53
<i>Jumlah Tempat Tidur (Buah)</i>	123
<i>Jumlah Tamu Mengunap (Orang)</i>	26.047
<i>WNI (%)</i>	100
<i>WNA (%)</i>	0

Sumber : BPS. Survei Hotel 2011 (diolah)



# TRANSPORTASI DAN KOMUNIKASI

Perbaikan jalan dan peranan telekomunikasi akan terus di tingkatkan

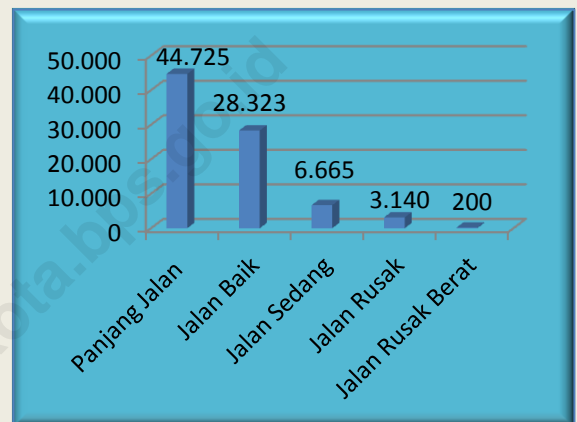
# 11

Pembangunan akan semakin meningkat jika lalu lintas perhubungan darat tidak mengalami hambatan, terutama dalam membawa hasil produksi dan bahan baku. Perhubungan darat merupakan salah satu sektor yang cukup besar perannya dalam pembangunan karena kontribusinya dalam menembus keterisolasian suatu daerah.

Panjang jalan di Kecamatan Cimahi Tengah pada akhir tahun 2011 adalah 44.725 M dan lebar 4-12 M, dari seluruh jalan yang dikelola Kota Cimahi di Kecamatan Cimahi Tengah jalan kondisi baik hanya 28.323 M (63,33 persen), jalan kondisi sedang hanya 6.665 M (14,90 persen), jalan kondisi rusak hanya 3.140 M (7,02 persen) dan jalan dalam kondisi rusak berat hanya 200 M (0,4 persen).

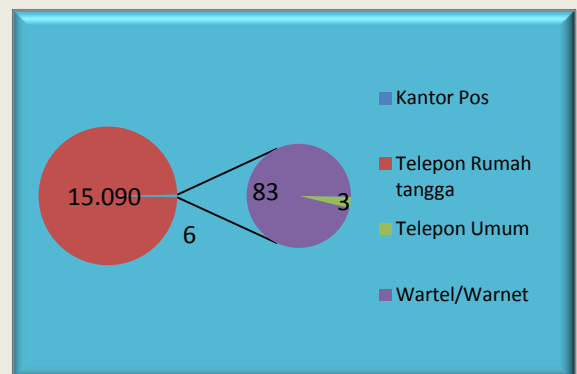
Peranan Telekomunikasi dalam struktur perekonomian di Kecamatan cukup dominan, tanpa adanya kontribusi telekomunikasi, dunia usaha di Kecamatan Cimahi Tengah ini tidak akan maju seperti sekarang. Tujuannya adalah untuk meningkatkan kemampuan/ efisiensi dan keandalan dalam memberikan jasa telekomunikasi dan informasi kepada masyarakat dengan memanfaatkan kemajuan teknologi bisa kita lihat pada gambar 11.1.

**Gambar 11.1.**  
Jalan dan kondisi di Kecamatan Cimahi Tengah Tahun 2011



Sumber: Kota Cimahi Dalam Angka Tahun 2011

**Gambar 11.1.**  
Jumlah Sarana Pos dan Telekomunikasi Di Kecamatan Cimahi Tengah Tahun 2011



Sumber: Kota Cimahi Dalam Angka Tahun 2011

# PERBANKAN DAN INVESTASI

Stimulasi perbankan terhadap perekonomian Kota Cimahi cukup signifikan, pendirian beberapa kantor bank unit yang baru kelihatan pada dua tahun terakhir

# 12

Sarana perekonomian yang dimiliki suatu daerah mampu menjadi pendorong roda perekonomian, hal ini dikarenakan sarana perekonomian termasuk salah satu faktor produksi yang mampu menciptakan nilai tambah dan pertumbuhan ekonomi merupakan indikasi bahwa upaya yang telah dilakukan oleh pemerintah daerah telah mencapai sesuai yang ditargetkan, untuk mendorong pembangunan perekonomian Kota Cimahi khususnya Kecamatan Cimahi Tengah secara makro, peranan dan kontribusi sektor ekonomi menunjukkan struktur perekonomian yang terbentuk di suatu daerah.

Barometer roda perekonomian lainnya adalah lembaga keuangan yang ada di Kecamatan Cimahi Tengah terdapat Koperasi 19 buah, Bank Umum 20 buah, BPR 3 buah dan Kantor Pegadaian 3 buah.

Kondisi ini mencerminkan bahwa wilayah Kecamatan Cimahi Tengah bersifat Modern, hal ini juga tergambarkan dari lapangan usaha mereka di sektor ekonomi.

Karena letak Kecamatan Cimahi Tengah sangat strategis di posisi tengah-tengah jantung Kota Cimahi makanya persaingan di sektor ekonomi sangat ketat sekali.

**Gambar 12.1.**  
**Foto Gambar Bank Pemerintah Di Kecamatan Cimahi Tengah**



**Tabel 12.1.**  
**Jumlah Lembaga Keuangan Di Kecamatan Cimahi Tengah Tahun 2011**

<b>Lembaga Keuangan</b>	<b>Jumlah</b>
<b>Bank Umum</b>	20
<b>BPR</b>	3
<b>Pegadaian</b>	3
<b>Koperasi</b>	19

Sumber: Profil Pemerintahan Kota Cimahi Tahun 2011

\*\*\*\*\*

*Bila kita lihat aspek yang relatif lebih mikro, salah satunya adalah sektor perbankan yang berada di Kecamatan Cimahi Tengah, peranan perbankan terhadap pembangunan khususnya di Kecamatan Cimahi Tengah mempunyai dampak yang cukup signifikan untuk menggenjot pergerakan sektor lainnya*



## PERBANDINGAN ANTAR KECAMATAN

Penduduk Kecamatan Cimahi Tengah merupakan kedua terbesar dibandingkan dengan Kecamatan yang lainnya

Pada tabel 13.1. disajikan perbandingan jumlah penduduk antara Kecamatan Cimahi Tengah dengan Kecamatan yang lainnya, Kecamatan Cimahi Tengah di antara kecamatan yang lainnya memiliki penduduk terbesar kedua yaitu 165.653 jiwa sedangkan Kecamatan Cimahi Selatan memiliki jumlah penduduk terbesar pertama yaitu 236.778 jiwa. Sedangkan Sex Ratio yang paling besar terdapat di Kecamatan Cimahi Tengah yaitu 105 dengan urutan pertama dan urutan kedua di Kecamatan Cimahi Utara yaitu 103.


Apabila kita lihat pada tabel 13.1 Kecamatan Cimahi Tengah diperbandingkan dengan kecamatan yang lain, pembangunan jumlah sekolah negeri di tiap-tiap kecamatan yang berada di Kota Cimahi. Di Kecamatan Cimahi Tengah pembangunan jumlah sekolah negeri (SDN, SMPN, SMUN/SMK dan Akademi/PT) menempati urutan ketiga, urutan Kedua paling terbanyak pembangunan jumlah sekolah negeri (SDN, SMPN, SMUN/SMK dan Akademi/ PT) di Kecamatan Cimahi Selatan dan urutan pertama jatuh di Kecamatan Cimahi Utara. Pembangunan jumlah sekolah swasta di tiap-tiap kecamatan, di Kecamatan Cimahi Tengah pembangunan jumlah sekolah swasta (SD, SMP, SMU/SMK dan Akademi/PT) menempati urutan kedua, urutan pertama jatuh di Kecamatan Cimahi Utara dan Urutan ketiga jatuh di Kecamatan Cimahi Selatan.

**Tabel 13.1.**  
Perbandingan Indikator Penduduk Antar Kecamatan Tahun 2011

Kecamatan	Jumlah Penduduk	Sex Rasio
Cimahi Selatan	236.778	100
Cimahi Tengah	165.653	105
Cimahi Utara	151.161	103

Sumber: IPM Tahun 2011

**Gambar 13.1.**  
Perbandingan Pembangunan Sarana Sekolah Antar Kecamatan Tahun 2011



Sumber: Profil Pemerintahan Kota Cimahi tahun 2011

# TABEL LAMPIRAN

<http://cimahiko.go.id>

**Tabel 1**  
**Luas Wilayah**  
**Menurut Kelurahan di Kecamatan Cimahi Tengah**  
**Kota Cimahi Tahun 2011**

<i>Nama Kelurahan</i>	<i>Luas Wilayah Km<sup>2</sup></i>	<i>Jumlah Penduduk</i>	<i>Kepadatan Km<sup>2</sup>/Jiwa</i>
<i>(1)</i>	<i>(2)</i>	<i>(3)</i>	<i>(4)</i>
<i>(001) Baros</i>	225.00	20.984	93
<i>(002) Cigugur Tengah</i>	235.13	56.552	241
<i>(003) Karang Mekar</i>	131.10	17.304	132
<i>(004) Setiamanah</i>	137.00	27.538	201
<i>(005) Padasuka</i>	198.00	40.163	203
<i>(006) Cimahi</i>	84.00	11.943	142
<b><i>Cimahi Tengah</i></b>	<b>1,010.23</b>	<b>174.484</b>	<b>173</b>

Sumber: Profil Kelurahan Kota Cimahi Tahun 2011

**Tabel 2**  
**Jumlah Penduduk**  
**Menurut Kelurahan di Kecamatan Cimahi Tengah**  
**Kota Cimahi Tahun 2011**

<i>Nama Kelurahan</i>	<i>Jumlah Penduduk</i>			<i>Sex Jenis Kelamin</i>
	Laki-laki	Perempuan	Total	
<i>(1)</i>	<i>(2)</i>	<i>(3)</i>	<i>(4)</i>	<i>(5)</i>
<i>Baros</i>	10.422	10.562	20.984	99
<i>Cigugur Tengah</i>	29.929	26.623	56.552	112
<i>Karang Mekar</i>	8.691	8.613	17.304	101
<i>Setiamanah</i>	13.844	13.694	27.538	101
<i>Padasuka</i>	20.333	19.830	40.163	103
<i>Cimahi</i>	5.953	5.990	11.943	99
<b><i>Jumlah</i></b>	<b>89.172</b>	<b>85.312</b>	<b>174.484</b>	<b>104</b>

Sumber: Profil Kelurahan Kota Cimahi Tahun 2011

**Tabel 3**  
**Jumlah RW dan RT**  
**Menurut Kelurahan di Kecamatan Cimahi Tengah**  
**Kota Cimahi Tahun 2011**

<i><b>Nama Kelurahan</b></i>	<i><b>RW</b></i>	<i><b>RT</b></i>
<i>(1)</i>	<i>(2)</i>	<i>(3)</i>
<i><b>Baros</b></i>	25	105
<i><b>Cigugur Tengah</b></i>	19	112
<i><b>Karang Mekar</b></i>	17	75
<i><b>Setiamanah</b></i>	18	81
<i><b>Padasuka</b></i>	21	148
<i><b>Cimahi</b></i>	10	50
<i><b>Jumlah</b></i>	<b>110</b>	<b>571</b>

Sumber: Profil Kelurahan Kota Cimahi Tahun 2011

**Tabel 4**  
**Jumlah Sekolah Negeri dan Swasta**  
**Menurut Kelurahan di Kecamatan Cimahi Tengah**  
**Kota Cimahi Tahun 2011**

<i>Kelurahan</i>	<i>Negeri</i>					<i>Swasta</i>				
	SD/ Seder ajat	SLTP/ Seder ajat	SMU/ Seder ajat	SMK	Akademi/ PT	SD/ Seder ajat	SLTP/ Seder ajat	SMU/ Seder ajat	SMK	Akademi/ PT
<i>(1)</i>	<i>(2)</i>	<i>(3)</i>	<i>(4)</i>	<i>(5)</i>	<i>(6)</i>	<i>(7)</i>	<i>(8)</i>	<i>(9)</i>	<i>(10)</i>	<i>(11)</i>
<i>Baros</i>	6	1	0	0	0	2	4	3	0	3
<i>Cigugur Tengah</i>	13	0	0	0	0	0	4	0	0	0
<i>KarangMekar</i>	2	2	1	0	0	1	2	1	1	0
<i>Setiamanah</i>	3	1	1	0	0	1	1	0	0	0
<i>Padasuka</i>	6	0	0	0	0	0	0	0	0	0
<i>Cimahi</i>	5	0	2	0	0	1	1	1	3	0
<i>Jumlah</i>	<b>35</b>	<b>4</b>	<b>4</b>	<b>0</b>	<b>0</b>	<b>5</b>	<b>12</b>	<b>5</b>	<b>4</b>	<b>3</b>

Sumber: Profil Kelurahan Kota Cimahi Tahun 2011

**Tabel 5**  
**Jumlah Sarana Kesehatan**  
**Menurut Kelurahan di Kecamatan Cimahi Tengah**  
**Kota Cimahi Tahun 2011**

<i>Kelurahan</i>	<i>Jumlah Sarana Kesehatan</i>						
	Rumah Sakit	RS Bersalin	Poliklinik	Puskesmas	Puskesmas Pembantu	Tempat Praktek Dokter	Tempat Praktek Bidan
<i>(1)</i>	<i>(2)</i>	<i>(3)</i>	<i>(4)</i>	<i>(5)</i>	<i>(6)</i>	<i>(7)</i>	<i>(8)</i>
<i>Baros</i>	1	2	1	0	1	6	2
<i>Cigugur Tengah</i>	2	1	11	1	2	2	10
<i>KarangMekar</i>	0	0	1	0	0	6	4
<i>Setiamanah</i>	0	0	1	0	1	2	4
<i>Padasuka</i>	0	0	1	1	0	3	16
<i>Cimahi</i>	0	0	0	1	0	19	4
<i>Jumlah</i>	3	3	15	3	4	38	40

Sumber: Profil Kelurahan Kota Cimahi Tahun 2011



**Tabel 6**  
**Jumlah Tenaga Kesehatan**  
**Menurut Kelurahan di Kecamatan Cimahi Tengah**  
**Kota Cimahi Tahun 2011**

<b>Kelurahan</b>	<b>Jumlah Tenaga Kesehatan</b>					
	Dokter Pria	Dokter Wanita	Mantri Kesehatan	Bidan	Dukun Bayi Terlatih	Dukun Bayi Belum Terlatih
<i>(1)</i>	<i>(2)</i>	<i>(3)</i>	<i>(4)</i>	<i>(5)</i>	<i>(6)</i>	<i>(7)</i>
<b>Baros</b>	27	9	3	8	2	0
<b>Cigugur Tengah</b>	0	22	2	10	4	0
<b>KarangMekar</b>	2	2	0	7	0	0
<b>Setiamanah</b>	1	4	0	10	0	0
<b>Padasuka</b>	2	3	1	16	3	0
<b>Cimahi</b>	0	1	0	6	2	0
<b>Jumlah</b>	32	41	6	57	11	0

Sumber: Profil Kelurahan Kota Cimahi Tahun 2011

# DATA

## MENCERDASKAN BANGSA



**BADAN PUSAT STATISTIK KOTA CIMAHI**

**Jl. Entjep Kartawiria No 20 B Citeureup Cimahi**

TELP, Fax.(022) 664 5985 E-mail [bps3217@mailhost.bps.go.id](mailto:bps3217@mailhost.bps.go.id)

Home Page <http://regional.bps.go.id/.cimahi>