

# KECAMATAN TIMANG GAJAH DALAM ANGKA 2021

TIMANG GAJAH SUB-DISTRICT IN FIGURES, 2021



# Kecamatan Timang Gajah Dalam Angka

*Timang Gajah Subdistrict in Figures*

**2021**

ISSN/ISBN : -

No. Publikasi/Publication Number: 11170.2114

Katalog/Catalog: 1102001.1117010

Ukuran Buku/Book Size: 14,8 x 21 cm

Jumlah Halaman/Number of Pages: xxiv + 145 halaman/pages

Naskah/Manuscript:

BPS Kabupaten Bener Meriah

(Masukan Nama Unit Kerja dalam Bahasa Inggris)

Penyunting/Editor:

BPS Kabupaten Bener Meriah

(Masukan Nama Unit Kerja dalam Bahasa Inggris)

Desain Kover oleh/Cover Designed by:

Seksi Integrasi Pengolahan dan Diseminasi Statistik

*Integrated Processing and Statistics Dissemination Section*

Ilustrasi Kover/Cover Illustration:

Keterangan dalam Bahasa Indonesia/ *Information in English*

Penerbit/Published by:

BPS Kabupaten Bener Meriah/BPS-Statistics Bener Meriah Regency

Pencetak/Printed by:

Badan Pusat Statistik

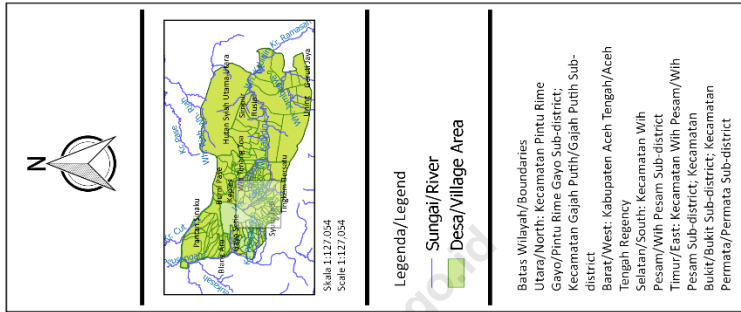
Sumber Ilustrasi/Graphics by: -

**Dilarang mengumumkan, mendistribusikan, mengkomunikasikan, dan/atau menggandakan sebagian atau seluruh isi buku ini untuk tujuan komersial tanpa izin tertulis dari Badan Pusat Statistik**

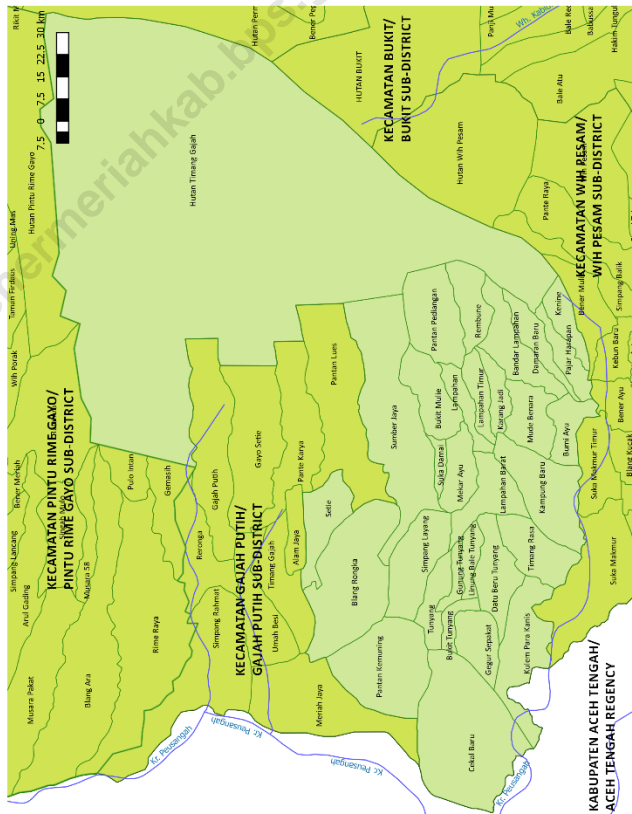
*Prohibited to announce, distribute, communicate, and/or copy part of all this book for commercial purpose without permission from BPS-Statistics Indonesia*

# PETA WILAYAH KECAMATAN TIMANG GAJAH

## MAP OF TIMANG GAJAH SUB-DISTRICT



Peta Kecamatan Timang Gajah  
Map of Timang Gajah Sub-district



<https://benermeriahkab.bps.go.id>

**KEPALA BPS KABUPATEN BENER MERIAH**  
*CHIEF STATISTICIAN OF BENER MERIAH REGENCY*



**Samsuar, SP**





## KATA PENGANTAR

Kecamatan Timang Gajah Dalam Angka 2021 merupakan publikasi tahunan yang diterbitkan oleh BPS Kabupaten Bener Meriah. Publikasi ini diharapkan dapat membantu pemakai data dalam melengkapi penyusunan rencana pembangunan di Kabupaten Bener Meriah.

Publikasi ini dapat terwujud berkat kerja sama dan bantuan dari berbagai pihak baik instansi pemerintah maupun swasta. Kepada semua pihak yang telah memberikan bantuan disampaikan penghargaan dan terima kasih yang sebesar-besarnya.

Walaupun publikasi ini telah disiapkan sebaik-baiknya, namun disadari masih ada kekurangan dan kesalahan yang terjadi. Untuk perbaikan publikasi ini, tanggapan dan saran yang bersifat konstruktif dari para pemakai sangat diharapkan.

Redelong, September 2021  
Kepala Badan Pusat Statistik  
Kabupaten Bener Meriah

Samsuar, SP  
NIP. 196407271984031001



## **PREFACE**

*Timang Gajah Sub-district in Figures 2021 is an annual publication written by BPS of Bener Meriah Regency. This publication hopefully can be of use to help complement the compilation of development planning in this particular regency.*

*This comprehensive publication has been made possible with the assistance and contribution from several governmental institutions and private organizations. To all parties who have been involved in the preparation of this publication, I would like to express my sincerest appreciation and gratitude.*

*Comments and constructive suggestions for the improvement of this publication are always welcome.*

*Redelong, September 2021  
Chief Statistician of  
Bener Meriah Regency*

Samsuar, SP  
NIP. 196407271984031001



## DAFTAR ISI/CONTENTS

	halaman page
<b>Kecamatan Timang Gajah Dalam Angka 2021</b> .....	ii
Peta Wilayah Kecamatan Timang Gajah.....	iii
Kepala BPS Kabupaten Bener meriah.....	v
Kata Pengantar.....	vii
<i>Preface</i> .....	viii
Daftar Isi/ <i>Contents</i> .....	ix
Daftar Tabel/ <i>List Of Tables</i> .....	xi
Geography.....	1
1 Geografi.....	1
1.1 Geografi/ <i>Geography</i> .....	3
Government.....	11
2 Pemerintahan.....	11
2.1 Wilayah Administratif/ <i>Administrative Area</i> .....	13
2.2 Pegawai Pemerintahan/ <i>Government Employee</i> .....	18
Population.....	25
3 Kependudukan.....	25
3.1 Kependudukan/ <i>Population</i> .....	27
4 Sosial.....	37
Social.....	37
4.1 Pendidikan/ <i>Education</i> .....	39
4.2 Kesehatan/ <i>Health</i> .....	49
4.3 Agama Dan Sosial Lainnya/ <i>Religion And Other Social Affairs</i> .....	63
4.4 Kemiskinan/ <i>Poverty</i> .....	73
5 Pertanian.....	75
Agriculture.....	75
5.1 Tanaman Pangan/ <i>Food Crops</i> .....	77

5.2	Hortikultura/ <i>Horticulture</i> .....	80
5.3	Perkebunan/ <i>Plantation</i> .....	99
5.4	Peternakan/ <i>Livestock</i> .....	103
5.5	Perikanan/ <i>Fishery</i> .....	105
	Industry, Mining, and Energy .....	109
6	Industri, Pertambangan, dan Energi .....	110
6.1	Industri/ <i>Industry</i> .....	111
6.2	Pertambangan/ <i>Mining</i> .....	112
6.3	Pertambangan/ <i>Mining</i> .....	113
7	Perdagangan .....	117
	Trade .....	117
	hotel & pariwisata .....	124
8	hotel & pariwisata .....	125
9	Transportasi dan Komunikasi.....	131
	Transportation and Communication .....	131
9.1	Transportasi/ <i>Transportation</i> .....	133
9.2	Pos & Telekomunikasi/ <i>Postal Services &amp; Telecommunicaton</i> .....	137
10	Lembaga Keuangan .....	141
	Financial institution .....	141
10.1	Bank & Institusi Keuangan/ <i>Finance &amp; Price</i> .....	143

## DAFTAR TABEL/LIST OF TABLES

halaman  
page

Geography.....	1
1 Geografi.....	1
1.1.1 Luas Daerah (km <sup>2</sup> ) Menurut Desa di Kecamatan Timang Gajah, 2020 3	
TOTAL AREA (SQUARE KM) BY VILLAGES IN TIMANG GAJAH SUB-DISTRICT, 2020 .....	3
1.1.2 Informasi GeografisKecamatan Timang Gajah, 2020 .....	5
GEOGRAPHIC INFORMATION OF TIMANG GAJAH SUB-DISTRICT, 2020 .....	5
1.1.3 Jarak (km) dari Desa ke Ibukota Kecamatan di Kecamatan Timang Gajah, 2020.....	6
DISTANCE BETWEEN VILLAGES AND SUB-DISTRICT CAPITAL IN TIMANG GAJAH SUB-DISTRICT, 2020.....	6
1.1.4 Jarak (km) dari Desa ke Ibukota Kabupaten di Kecamatan Timang Gajah, 2020.....	8
DISTANCE BETWEEN VILLAGES AND REGENCY CAPITAL IN TIMANG GAJAH SUB-DISTRICT, 2020 .....	8
Government .....	11
2 Pemerintahan .....	11
2.1.1 Nama-Nama Gampong/Desa Menurut Kemukiman pada Kecamatan Timang Gajah, 2020 .....	13
NAME OF VILLAGES BY KEMUKIMAN IN TIMANG GAJAH SUB-DISTRICT, 2020 .....	13
2.1.2 Nama-Nama Dusun Menurut Desa pada Kecamatan Timang Gajah, 2020.....	14
NAME OF DUSUN BY VILLAGE IN TIMANG GAJAHSUB-DISTRICT, 2020 .....	14
2.2.1 Nama Kepala Camat dan Periode Menjabat .....	18

NAME OF HEAD OF SUB-DISTRICT AND RULING PERIOD.....	18
2.2.2 Jumlah Pegawai di Kantor Camat Timang Gajah Menurut Pendidikan Tertinggi yang Pernah Ditamatkan dan Jenis Kelamin, 2020 .....	19
NUMBER OF EMPLOYEE IN SUB-DISTRICT OFFICE OF TIMANG GAJAH BY EDUCATIONAL ATTAINMENT AND SEX, 2020.....	19
2.2.3 Jumlah Kepala Desa di Kecamatan Timang Gajah Menurut Pendidikan Tertinggi yang Pernah Ditamatkan dan Jenis Kelamin, 2020 .....	20
NUMBER OF VILLAGE CHIEF IN TIMANG GAJAH SUB-DISTRICT BY EDUCATIONAL ATTAINMENT AND SEX, 2020.....	20
2.2.4 Jumlah Kepala Dusun di Kecamatan Timang Gajah Menurut Pendidikan Tertinggi yang Pernah Ditamatkan dan Jenis Kelamin, 2020 .....	21
NUMBER OF DUSUN CHIEF IN TIMANG GAJAH SUB-DISTRICT BY EDUCATIONAL ATTAINMENT AND SEX, 2020.....	21
2.2.5 Daftar Nama Pegawai di Kantor Camat Timang Gajah Menurut Jabatan, 2020 .....	22
LIST OF EMPLOYEE IN TIMANG GAJAH SUB-DISTRICT OFFICE BY OCCUPATION, 2020.....	22
Population .....	25
3 Kependudukan .....	25
3.1.1 Penduduk, Laju Pertumbuhan Penduduk, Distribusi Persentase Penduduk, Kepadatan Penduduk, Rasio Jenis Kelamin Menurut Desa/ Kalurahan di Kecamatan Timang Gajah, 2020.....	27
POPULATION, POPULATION GROWTH RATE, PERCENTAGE DISTRIBUTION OF POPULATION, POPULATION DENSITY, AND SEX RATIO BY VILLAGE/ KELURAHAN IN TIMANG GAJAH SUB-DISTRICT, 2020 .....	27
3.1.2 Jumlah Penduduk Menurut Kelompok Umur dan Jenis Kelamin di Kecamatan Timang Gajah, 2020 .....	30
POPULATION BY AGE GROUP AND SEX IN TIMANG GAJAH SUB-DISTRICT, 2020.....	30
3.1.3 Jumlah Pertambahan Penduduk Menurut Desa berdasarkan Sensus Penduduk di Kecamatan Timang Gajah, 2010 dan 2020.....	31

POPULATION INCREASE BY VILLAGE DUE TO POPULATION CENSUS IN TIMANG GAJAH SUB-DISTRICT, 2010 AND 2020 .....	31
3.1.4 Jumlah Rumah Tangga Menurut Desa di Kecamatan Timang Gajah 2016-2020.....	32
NUMBER OF HOUSEHOLDS BY VILLAGE IN TIMANG GAJAH SUB-DISTRICT, 2016-2020 .....	32
3.1.5 Jumlah Penduduk Menurut Daerah Tempat Tinggal dan Jenis Kelamin di Kabupaten Bener Meriah 2016 -2020 .....	34
POPULATION BY AREA OF RESIDENCE AND SEX IN BENER MERIAH REGENCY, 2016 -2020 .....	34
3.1.6 Jumlah Kartu Tanda Penduduk (KTP), Kartu Keluarga (KK), dan Akte Kelahiran yang Diterbitkan Per Bulan di Kabupaten Bener Meriah , 2020.....	35
NUMBER OF IDENTITY CARD, FAMILY REGISTRY, AND BIRTH CERTIFICATE ISSUED PER MONTH IN BENER MERIAH REGENCY, 2020 .....	35
4 Sosial .....	37
Social.....	37
4.1.1 Banyaknya Sekolah Dasar (SD) Menurut Desa/Kelurahan.....	39
di Kecamatan Timang Gajah, 2020 .....	39
<i>Number of Primary Schools by Village in Timang Gajah Subdistrict, 2020</i>	39
4.1.2 Banyaknya Madrasah Ibtidaiyah (MI) Menurut Desa/ Kelurahan di Kecamatan Timang Gajah, 2020 .....	40
<i>Number of Madrasah Ibtidaiyah by Village in Timang Gajah Subdistrict,         2020.....</i>	40
4.1.3 Banyaknya Sekolah Menengah Pertama (SMP) Menurut Desa/Kelurahan di Kecamatan Timang Gajah, 2020 .....	41
<i>Number of Junior High Schools by Village in Timang Gajah Subdistrict,         2020.....</i>	41
4.1.4 Banyaknya Madrasah Tsanawiyah (MTs) Menurut Desa/ Kelurahan di Kecamatan Timang Gajah, 2020 .....	42
<i>Number of Madrasah Tsanawiyah by Village in Timang Gajah Subdistrict,         2020.....</i>	42
4.1.5 Banyaknya Sekolah Menengah Atas (SMA) Menurut Desa/ Kelurahan di Kecamatan Timang Gajah, 2020 .....	43

<i>Number of Senior High Schools by Village in Timang Gajah Subdistrict, 2020</i> .....	43
4.1.6 Banyaknya Madrasah Aliyah (MA) Menurut Desa/Kelurahan di Kecamatan Timang Gajah, 2020 .....	44
<i>Number of Madrasah Aliyah by Village in Timang Gajah Subdistrict, 2020</i> .....	44
4.1.7 Banyaknya Sekolah Menengah Kejuruan (SMK) Menurut Desa/Kelurahan di Kecamatan Timang Gajah, 2020 .....	45
<i>Number of Vocational High Schools by Village in Timang Gajah Subdistrict, 2020</i> .....	45
4.1.8 Banyaknya Akademi/Perguruan Tinggi Menurut Desa/Kelurahan di Kecamatan Timang Gajah, 2020 .....	46
<i>Number of Academy/Univesity by Village in Timang Gajah Subdistrict, 2020</i> .....	46
4.1.9 Kemudahan Untuk Mencapai Sarana Pendidikan Terdekat Bagi Desa/Kelurahan yang Tidak ada Sarana Pendidikan Menurut Desa/Kelurahan dan Jenjang Pendidikan di Kecamatan Timang Gajah, 2020 .....	47
<i>Ease of Reaching Nearest Educational Facilities for Villages / Sub-Districts with No Educational Facilities by Village / Sub-District and Level of Education in Timang Gajah District, 2020</i> .....	47
4.2.1 Banyaknya Sarana Kesehatan Menurut Desa/Kelurahan dan Jenis Sarana Kesehatan di Kecamatan Timang Gajah, 2020 .....	49
<i>Number of Health Facilities by Village / Sub-District and Type of Health Facilities in Timang Gajah Subdistrict, 2020</i> .....	49
4.2.2 Kemudahan Mencapai Sarana Kesehatan Terdekat Bagi Desa/Kelurahan yang Tidak ada Sarana Kesehatan Menurut Desa/Kelurahan dan Jenis Sarana Kesehatan di Kecamatan Timang Gajah, 2020 .....	51
4.2.3 Banyaknya Warga Penderita Gizi Buruk Menurut Desa/Kelurahan di Kecamatan Timang Gajah, 2018 dan 2019 .....	53
<i>Number of People with Malnutrition by Village in Timang Gajah Subdistrict, 2018 and 2019</i> .....	53

4.2.4	Jumlah Tenaga Kesehatan Menurut Kecamatan Di Kabupaten Bener Meriah, 2020 .....	54
	NUMBER OF HEALTH PERSONNEL BY SUB-DISTRICT IN BENER MERIAH REGENCY, 2020 .....	54
4.2.5	Jumlah Dokter Spesialis, Dokter Umum, dan Dokter Gigi Menurut Sarana Pelayanan Kesehatan di Kabupaten Bener Meriah, 2020 ...	55
	NUMBER OF MEDICAL SPECIALIST, GENERAL PRACTITIONER, AND DENTIST BY TYPE OF HEALTH FACILITY IN BENER MERIAH REGENCY, 2020.....	55
4.2.6	Jumlah Ibu Hamil, Melakukan Kunjungan K1, Kunjungan K4, dan Mendapat Tablet Zat Besi (Fe) di Kabupaten Bener Meriah, 2020 .	56
	NUMBER OF PREGNANT WOMEN, THOSE WITH ONE VISIT & FOUR VISIT OF ANTENATEL CARE, AND RECEIVED IRON SUPPLEMENT IN BENER MERIAH REGENCY, 2020 .....	56
4.2.7	Jumlah Bayi Lahir, Bayi Berat Badan Lahir Rendah (BBLR), BBLR Dirujuk, dan Bergizi Buruk di Kabupaten Bener Meriah, 2020 .....	57
	NUMBER OF BIRTHS, BABIES WITH LOW BIRTH WEIGHTS (LBW), TREATED LBW, AND MALNUTRITION CASES IN BENER MERIAH REGENCY, 2020 .....	57
4.2.8	Banyaknya Keluarga Menurut Desa/Kelurahan dan Jenis Pengguna Listrik di Kecamatan Timang Gajah, 2020 .....	58
	<i>Number of Families by Village and Type of Electricity Users in Timang Gajah Subdistrict, 2020 .....</i>	58
4.2.9	Banyaknya Desa/Kelurahan Menurut Keberadaan Penerangan Jalan Utama Desa/Kelurahan di Kecamatan Timang Gajah, 2018-2020 ..	59
	<i>Number of Villages according to the Existence of Village Main Street Lighting in Timang Gajah Subdistrict, 2018-2020 .....</i>	59
4.2.10	Banyaknya Desa/Kelurahan Menurut Jenis Bahan Bakar untuk Memasak yang Digunakan Oleh Sebagian Besar Keluarga di Kecamatan Timang Gajah, 2018-2020 .....	60
	NUMBER OF VILLAGES BY TYPE OF FUEL FOR COOKING USED BY MOST FAMILIES IN TIMANG GAJAH SUBDISTRICT, 2018-2020 .....	60
4.2.11	Banyaknya Desa/Kelurahan Menurut Sumber Air Minum Sebagian Besar Keluarga di Kecamatan Timang Gajah, 2014, 2018, dan 2019	

NUMBER OF VILLAGES ACCORDING TO DRINKING WATER SOURCES FOR MOST FAMILIES IN TIMANG GAJAH SUBDISTRICT, 2018-2020 .....	61
4.2.12 Banyaknya Desa/Kelurahan Menurut Penggunaan Fasilitas Tempat Buang Air Besar Sebagian Besar Keluarga di Kecamatan Timang Gajah, 2014, 2018, dan 2019 .....	62
NUMBER OF VILLAGES ACCORDING TO THE USE OF DEFECAATION FACILITIES FOR MOST FAMILIES IN TIMANG GAJAH SUBDISTRICT, 2018-2020 ....	62
4.3.1 Banyaknya Kejadian Bencana Alam Menurut Desa/Kelurahan dan Jenis Bencana Alam di Kecamatan Timang Gajah, 2019 .....	63
<i>Number of Natural Disasters by Village and Type of Natural Disasters in Timang Gajah Subdistrict, 2019 .....</i>	63
4.3.2 Banyaknya Korban Jiwa Akibat Bencana Alam Menurut Desa/Kelurahan dan Jenis Bencana Alam di Kecamatan Timang Gajah, 2020 .....	66
<i>Number of Casualties Due to Natural Disasters by Village and Type of Natural Disasters in Timang Gajah Subdistrict, 2020 .....</i>	66
4.3.3 Keberadaan Fasilitas/Upaya Antisipasi/Mitigasi Bencana Alam Menurut Desa/Kelurahan di Kecamatan Timang Gajah, 2020 .....	69
<i>Existence of Facilities / Efforts to Anticipate / Mitigate Natural Disasters by Village in Timang Gajah Subdistrict, 2020.....</i>	69
4.3.4 Banyaknya Desa/Kelurahan yang Memiliki Kelompok Kegiatan Olahraga Menurut Jenis Olahraga dan Ketersediaan Fasilitas/Lapangan Olahraga di Kecamatan Timang Gajah, 2020 ...	71
4.3.5 Jumlah Tempat Peribadatan Menurut Kecamatan di Kabupaten Bener Meriah, 2020.....	72
NUMBER OF WORSHIP FACILITIES BY SUB-DISTRICT IN BENER MERIAH REGENCY, 2020 .....	72
4.4.1 Panti Sosial Menurut Jenis dan Jumlah yang Ditampung di Kabupaten Bener Meriah, 2020 .....	73
NUMBER OF SOCIAL SERVICE FACILITY BY TYPE AND RECORDED RESIDENT IN BENER MERIAH REGENCY, 2020 .....	73
5 Pertanian .....	75
Agriculture.....	75



5.1.1 Luas Tanam (hektar) & Luas panen (hektar)Tanaman Palawija Menurut Kecamatan di Kabupaten Bener Meriah, 2020.....	77
PLANTED AREA (HECTAR) & HAVESTED AREA (HECTAR) OF COARSE GRAINS, PULSES, ROOTS & TUBER BY SUB-DISTRICT IN BENER MERIAH REGENCY, 2020 .....	77
5.2.1 Luas Panen Tanaman Sayuran Menurut Kecamatan dan Jenis Tanaman di Kabupaten Bener Meriah (ha), 2019 dan 2020 .....	80
HARVESTED AREA OF VEGETABLES BY SUBDISTRICT AND KIND OF PLANT IN BENER MERIAH REGENCY (HA), 2019 AND 2020 .....	80
5.2.2 Produksi Tanaman Sayuran Menurut Kecamatan dan Jenis Tanaman di Kabupaten Bener Meriah (kuintal), 2019 dan 2020 .....	84
PRODUCTION OF VEGETABLES BY SUBDISTRICT AND KIND OF PLANT IN BENER MERIAH REGENCY (QUINTAL), 2019 AND 2020 .....	84
5.2.3 Luas Panen Tanaman Sayuran dan Buah–Buahan Semusim Menurut Jenis Tanaman (ha), 2017-2020.....	88
HARVESTED AREA OF SEASONAL VEGETABLES AND FRUITS BY KIND OF PLANT (HA), 2017-2020.....	88
5.2.4 Produksi Tanaman Sayuran dan Buah–Buahan Semusim Menurut Jenis Tanaman (kuintal), 2017-2020 .....	89
PRODUCTION OF SEASONAL VEGETABLES AND FRUITS BY KIND OF PLANT (QUINTAL), 2017-2020 .....	89
5.2.5 Luas Panen Tanaman Biofarmaka Menurut Jenis Tanaman (m <sup>2</sup> ), 2017-2020.....	90
HARVESTED AREA OF MEDICINAL PLANTS BY KIND OF PLANT (M <sup>2</sup> ), 2017-2020 .....	90
5.2.6 Produksi Tanaman Biofarmaka Menurut Jenis Tanaman (kg), 2017-2020.....	91
PRODUCTION OF MEDICINAL PLANTS BY KIND OF PLANT (KG), 2017-2020 ....	91
5.2.7 Luas Panen Tanaman Hias Menurut Kecamatan dan Jenis Tanaman di Kabupaten Bener Meriah (m <sup>2</sup> ), 2019 dan 2020.....	92
HARVESTED AREA OF ORNAMENTAL PLANTS BY SUBDISTRICT AND KIND OF PLANT IN BENER MERIAH REGENCY (M <sup>2</sup> ), 2019 AND 2020 .....	92
5.2.8 Produksi Tanaman Hias Menurut Kecamatan dan Jenis Tanaman di Kabupaten Bener Meriah (tangkai), 2019-2020.....	94

PRODUCTION OF ORNAMENTAL PLANTS BY SUBDISTRICT AND KIND OF PLANT IN BENER MERIAH REGENCY (STALKS), 2019-2020 .....	94
5.2.9 Luas Panen Tanaman Hias Menurut Jenis Tanaman (m <sup>2</sup> ), 2019 dan 2020 .....	96
HARVESTED AREA OF ORNAMENTAL PLANTS BY KIND OF PLANT (M <sup>2</sup> ), 2019 AND 2020 .....	96
5.2.10Produksi Tanaman Hias Menurut Jenis Tanaman (tangkai), 2019-2020 .....	97
PRODUCTION OF ORNAMENTAL PLANTS BY KIND OF PLANT (STALKS), 2019-2020 .....	97
5.2.11Produksi Buah–Buahan dan Sayuran Tahunan Menurut Jenis Tanaman (kuintal), 2017-2020 .....	98
PRODUCTION OF ANNUAL FRUITS AND VEGETABLES BY KIND OF PLANT (KUINTAL), 2017-2020 .....	98
5.3.1 Luas Areal Tanaman Perkebunan Menurut Kecamatan dan Jenis Tanaman di Kabupaten Bener Meriah (ribu ha), 2019 dan 2020 ....	99
PLANTED AREA OF ESTATE CROPS BY SUBDISTRICT AND TYPE OF CROPS IN BENER MERIAH REGENCY (THOUSAND HA), 2019 AND 2020 .....	99
5.3.2 Produksi Perkebunan Menurut Kecamatan dan Jenis Tanaman di Kabupaten Bener Meriah (ribu ton), 2019 dan 2020.....	101
PRODUCTION OF ESTATES BY SUBDISTRICT AND TYPE OF CROPS IN BENER MERIAH REGENCY (THOUSAND TONS), 2019 AND 2020 .....	101
5.4.1 Populasi Ternak dan Unggas (ekor) di Kabupaten Bener Meriah, 2017-2020 .....	103
LIVESTOCK AND POULTRY POPULATION (HEADS) BY SUB-DISTRICT IN BENER MERIAH REGENCY, 2017-2020 .....	103
5.4.2 Produksi Ternak dan Unggas (kg) di Kabupaten Bener Meriah, 2017-2020 .....	104
PRODUCTION OF LIVESTOCK AND POULTRY (KG) BY SUB-DISTRICT IN BENER MERIAH REGENCY, 2017-2020 .....	104
5.5.1 Luas Areal (hektar) Usaha Perikanan Budidaya dan Usaha Perikanan di Perairan Umum di Kabupaten Bener Meriah, 2020 .....	105
TOTAL AREA (HECTAR) FOR CULTURED FISHERIES AND OPEN WATER FISHING BY SUB-DISTRICT IN BENER MERIAH REGENCY, 2020 .....	105

5.5.2 Jumlah Rumah Tangga Perikanan Tangkap Menurut Kecamatan dan Subsektor di Kabupaten Bener Meriah, 2018-2019 .....	106
NUMBER OF FISHERMAN HOUSEHOLDS BY SUB-DISTRICT AND SUBSECTOR IN BENER MERIAH REGENCY, 2018-2019.....	106
5.5.3 Jumlah Rumah Tangga Perikanan Budidaya Menurut Kecamatan dan Jenis Budidaya di Kabupaten Bener Meriah, 2020 .....	107
NUMBER OF AQUACULTURE HOUSEHOLDS BY SUB-DISTRICT AND TYPE OF AQUACULTURE IN BENER MERIAH REGENCY, 2020.....	107
5.5.4 Jumlah Perahu/Kapal Menurut Kecamatan dan Jenis Perahu di Kabupaten Bener Meriah, 2020 .....	108
NUMBER OF FISHING BOATS BY SUB-DISTRICT AND TYPE OF BOAT IN BENER MERIAH REGENCY, 2020 .....	108
Industry, Mining, and Energy .....	109
6 Industri, Pertambangan, dan Energi .....	110
6.1.1 Jumlah Perusahaan dan Tenaga Kerja Industri Kecil/Besar/Sedang Menurut Klasifikasi Industri di Kabupaten Bener Meriah, 2020 ...	111
NUMBER OF ESTABLISHMENTS AND EMPLOYEES BY INDUSTRIAL CLASSIFICATION IN BENER MERIAH REGENCY, 2020 .....	111
6.2.1 Jenis Potensi Bahan Galian Pertambangan dan Energi Menurut Kecamatan di Kabupaten Bener Meriah, 2020 .....	112
TYPE OF POTENTIAL MINING COMMODITIES BY SUB-DISTRICT IN BENER MERIAH REGENCY, 2020 .....	112
6.3.1 Jenis Potensi Bahan Galian Pertambangan dan Energi Menurut Kecamatan di Kabupaten Bener Meriah, 2020 .....	113
TYPE OF POTENTIAL MINING COMMODITIES BY SUB-DISTRICT IN BENER MERIAH REGENCY, 2020 .....	113
6.3.2 Potensi Areal Pertambangan Bahan Galian C Menurut Kecamatan di Kabupaten Bener Meriah, 2020 .....	114
POTENTIAL AREA OF TYPE C MINERALS MINING BY SUB-DISTRICT IN BENER MERIAH REGENCY, 2020 .....	114
6.3.3 Jumlah Izin Usaha Galian Golongan C Menurut Kecamatan di Kabupaten Bener Meriah, 2020 .....	115
NUMBER OF BUSINESS LICENSE ISSUED FOR TYPE C MINERALS MINING BY SUB-DISTRICT IN BENER MERIAH REGENCY, 2020 .....	115

6.3.4 Jumlah Lokasi Galian C pada Sektor Pertambangan Bahan Galian C Menurut Kecamatan di Kabupaten Bener Meriah, 2020 .....	116
NUMBER OF QUARRIING SITES IN TYPE C MINERALS MINING SECTOR BY SUB-DISTRICT IN BENER MERIAH REGENCY, 2020.....	116
7 Perdagangan .....	117
Trade .....	117
<b>7.1.1 BANYAKNYA SARANA DAN PRASARANA EKONOMI MENURUT DESA/KELURAHAN DAN JENISNYA DI KECAMATAN TIMANG GAJAH, 2020</b>	<b>119</b>
<b>NUMBER OF ECONOMIC FACILITIES AND INFRASTRUCTURE BY VILLAGE / SUB-DISTRICT AND TYPES IN TIMANG GAJAH DISTRICT, 2020</b>	<b>119</b>
7.1.1 Jumlah Sarana Perdagangan yang Tercatat di Dinas Perindustrian dan Perdagangan Menurut Jenis di Kabupaten Bener Meriah, 2020	122
NUMBER OF REGISTERED TRADING FACILITIES BY TYPE IN BENER MERIAH REGENCY, 2020 .....	122
7.1.2 Banyaknya Penerbitan Surat Izin Perdagangan (SIUP) yang Diterbitkan Kantor Pelayanan Satu Pintu (KPTSP) Menurut Kecamatan di Kabupaten Bener Meriah, 2020.....	123
NUMBER OF TRADING LICENSES ISSUED BY SUB-DISTRICT IN BENER MERIAH REGENCY, 2020.....	123
hotel & pariwisata .....	124
8 hotel & pariwisata.....	125
8.1.1 Banyaknya Embung Desa Menurut Desa/Kelurahan di Kecamatan Timang Gajah, 2019 dan 2020 .....	127
<b>NUMBER OF VILLAGE EMBUNGS BY VILLAGE / KELURAHAN IN TIMANG GAJAH DISTRICT, 2019 AND 2020</b>	<b>127</b>
8.1.2 Jumlah Hotel dan Akomodasi Lainnya Menurut Klasifikasi di Kabupaten Bener Meriah, 2013-2020 .....	128
NUMBER OF HOTEL & OTHER ACCOMODATIONS BY CLASSIFICATION IN BENER MERIAH REGENCY, 2013-2020 .....	128

8.1.3	Jumlah Restoran/Rumah Makan yang Terdaftar pada Dinas Perindustrian dan Perdagangan Menurut Kecamatan di Kabupaten Bener Meriah, 2018-2020 .....	129
	NUMBER OF REGISTERED RESTAURANTS BY SUB-DISTRICT IN BENER MERIAH REGENCY, 2018-2020 .....	129
8.1.4	Daftar Objek Wisata dan Lokasi Objek Wisata di Kecamatan Timang Gajah, 2020.....	130
	LIST OF TOURIST ATTRACTIONAND LOCATION IN TIMANG GAJAH SUB-DISTRICT, 2020.....	130
9	Transportasi dan Komunikasi .....	131
	Transportation and Communication .....	131
9.1.1	Sarana Transportasi Antar Desa/Kelurahan Menurut Desa/Kelurahan di Kecamatan Timang Gajah, 2020 .....	133
	INTER-VILLAGE TRANSPORTATION FACILITIES BY VILLAGE IN TIMANG GAJAH SUBDISTRICT, 2020 .....	133
9.1.2	Kondisi Jalan Darat Antar Desa/Kelurahan Menurut Desa/Kelurahan di Kecamatan Timang Gajah, 2020 .....	134
	CONDITION OF INTER-VILLAGE GROUND ROADS BY VILLAGE IN TIMANG GAJAH SUBDISTRICT, 2020 .....	134
9.1.3	Banyaknya Penerbangan dan Penumpang Pada Angkutan Udara Domestik di Bandara Rembele Kabupaten Bener Meriah Per Bulan, 2020.....	135
	NUMBER OF FLIGHT AND PASSANGERS ON REMBELE DOMESTIC AIRPORT IN BENER MERIAH REGENCY PER MONTH, 2020 .....	135
9.1.4	Banyaknya Lalu Lintas Barang (kg) Per Bulan pada Bandara Rembele Kabupaten Bener Meriah, 2020 .....	136
	NUMBER OF BAGGAGE, LUGGAGE, AND POSTAGE (KG) PER MONTH ON REMBELE DOMESTIC AIRPORT IN BENER MERIAH REGENCY, 2020..	136
9.2.1	Jumlah Menara dan Operator Layanan Komunikasi Telepon Seluler Serta Kondisi Sinyal Telepon Seluler Menurut Desa/Kelurahan di Kecamatan Timang Gajah, 2020 .....	137
	NUMBER OF TOWERS AND CELLULAR TELEPHONE COMMUNICATION SERVICE OPERATORS AND CELLULAR PHONE SIGNAL CONDITIONS BY VILLAGE IN TIMANG GAJAH SUBDISTRICT, 2020.....	137

9.2.2 Jumlah Kantor Pos dan Kantor Pos Pembantu di Kabupaten Bener Meriah, 2019 -2020 .....	138
NUMBER OF POST OFFICE IN BENER MERIAH REGENCY, 2016-2017 .....	138
9.2.3 Keberadaan Kantor Pos/Pos Pembantu/Rumah Pos dan Perusahaan/Agen Jasa Ekspedisi Swasta Menurut Desa/Kelurahan di Kecamatan Timang Gajah, 2020 .....	139
9.2.4 Informasi Kantor Pos yang Terdapat di Kabupaten Bener Meriah, 2020 .....	140
POSTAL OFFICES IN BENER MERIAH REGENCY, 2020.....	140
10 Lembaga Keuangan .....	141
Financial institution .....	141
10.1.1Banyaknya Sarana Lembaga Keuangan Yang Beroperasi Menurut Desa/Kelurahan dan Jenisnya di Kecamatan Timang Gajah, 2020	143
<i>Number of Financial Institution Facilities that Operate by Village and Types in Timang Gajah Subdistrict, 2020 .....</i>	<i>143</i>
10.1.2Banyaknya Koperasi yang Masih Aktif Menurut Desa/Kelurahan dan Jenis Koperasi di Kecamatan Timang Gajah, 2020 .....	144
10.1.3Nama-nama Bank yang Terdapat di Kabupaten Bener Meriah, 2020	145
LIST OF BANKS IN BENER MERIAH REGENCY, 2020 .....	145

## PENJELASAN UMUM/EXPLANATORY NOTES

Tanda-tanda, satuan-satuan, dan lain-lainnya yang digunakan dalam publikasi ini adalah sebagai berikut:

*Symbols, measurement units, and acronyms which are used in this publication, are as follows:*

### 1. TANDA-TANDA/SYMBOLS

Data tidak tersedia/ <i>Data not available</i>	:	...
Tidak ada atau nol/ <i>Null or zero</i>	:	–
Data dapat diabaikan/ <i>Data negligible</i>	:	0
Tanda decimal/ <i>Decimal point</i>	:	,
Data tidak dapat ditampilkan/ <i>Not applicable</i>	:	NA
Angka perkiraan/ <i>Estimated figures</i>	:	e
Angka sementara/ <i>Preliminary figures</i>	:	x
Angka sangat sementara/ <i>Very preliminary figures</i>	:	xx
Angka diperbaiki/ <i>Revised figures</i>	:	r

### 2. SATUAN/UNITS

barel/ <i>barrel</i>	:	158,99 liter/ <i>litres</i> = 1/6,2898 m <sup>3</sup>
hektar (ha)/ <i>hectare (ha)</i>	:	10 000 m <sup>2</sup>
kilometer (km)/ <i>kilometres (km)</i>	:	1 000 meter/ <i>meters</i> (m)
knot/ <i>knot</i>	:	1,8523 km/jam (km/hour)
kuintal/ <i>quintal</i>	:	100 kg
KWh	:	1 000 Watt <i>hour</i>
MWh	:	1 000 KWh
liter (untuk beras)/ <i>litre (for rice)</i>	:	0,80 kg
ons/ <i>ounce</i>	:	28,31 gram/ <i>grams</i>
ton	:	1 000 kg

Satuan lain: buah, dus, butir, helai/lembar, kaleng, batang, pulsa, ton kilometer (ton-km), jam, menit, persen (%).

*Other units: unit, pack, pieces, sheet, tin, pulse, ton-kilometres(ton-km), hour, minute, percent (%).*

Perbedaan angka di belakang koma disebabkan oleh pembulatan angka.

*The difference in decimal numbers is caused by rounding.*

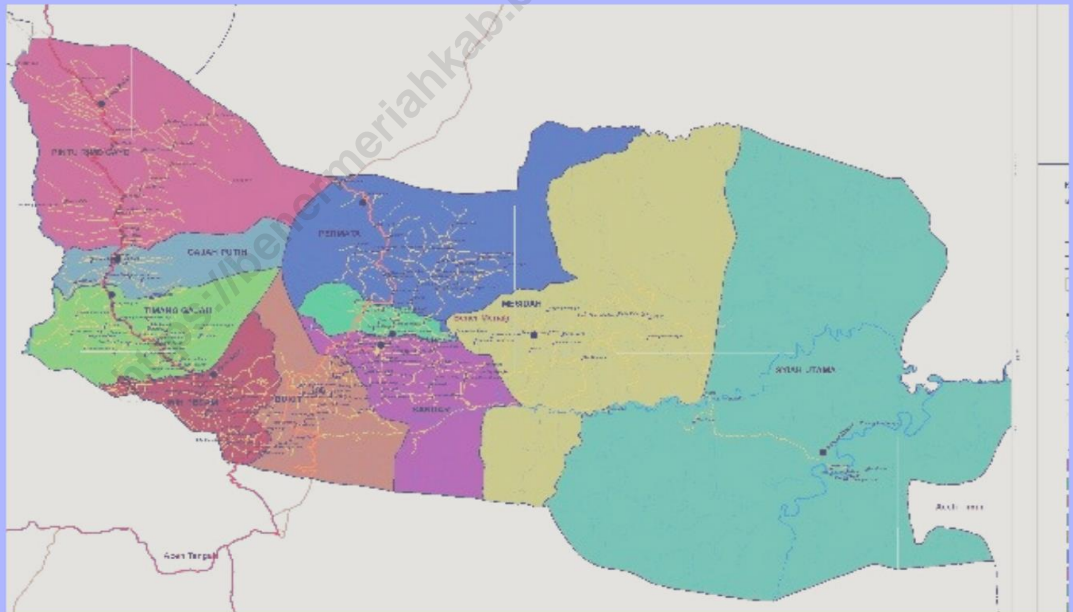




# BAB 1

# GEOGRAFI

*CHAPTER 1 GEOGRAPHY*





## 1.1 GEOGRAFI/GEOGRAPHY

**Tabel 1.1.1 Luas Daerah (km<sup>2</sup>) Menurut Desa di Kecamatan Timang Gajah, 2020**  
**Table Total Area (square km) by Villages in Timang Gajah Sub-district, 2020**

	<b>Desa Villages</b>	<b>Luas(km<sup>2</sup>) Total Area (square km)</b>	<b>Persentase terhadap Luas Kecamatan (%) Percentage to Sub-district 's Area (%)</b>
	(1)	(2)	(3)
1.	Bandar Lampahan	2,13	2,17
2.	Blang Rongka	5,61	5,71
3.	Bukit Mulie	1,64	1,67
4.	Bukit Tunyang	1,03	1,05
5.	Bumi Ayu	1,32	1,34
6.	Cekal Baru	8,03	8,17
7.	Damaran Baru	1,15	1,17
8.	Datu Beru Tunyang	2,96	3,01
9.	Gegur Sepakat	1,51	1,54
10.	Gunung Tunyang	0,47	0,48
11.	Kampung Baru	3,27	3,33
12.	Karang Jadi	0,86	0,88
13.	Kenine	2,60	2,65
14.	Kolam Para Kanis	3,08	3,13
15.	Lampahan	2,34	2,38
16.	Lampahan Barat	1,90	1,93
17.	Lampahan Timur	0,95	0,97
18.	Linung Bale	0,96	0,98
19.	Mekar Ayu	1,41	1,42
20.	Mude Benara	1,72	1,75

**Lanjutan Tabel 1.1.1**  
**Continuation of Table 1.1.1**

	<b>Desa Villages</b>	<b>Luas(km<sup>2</sup>)Total Area (square km)</b>	<b>Persentase terhadap Luas Kecamatan (%) Percentage to Sub-district 's Area (%)</b>
	(1)	(2)	(3)
21.	Pajar Harapan	1,05	1,07
22.	Pantan Kemuning	4,55	4,63
23.	Pantan Padiangan	8,61	8,76
24.	Rembune	12,72	12,94
25.	Setie	1,89	1,92
26.	Simpang Layang	2,64	2,69
27.	Suka Damai	2,46	2,50
28.	Sumber Jaya	16,21	16,49
29.	Timang Rasa	2,04	2,08
30.	Tunyang	1,17	1,19
	<b>Kecamatan Timanggajah</b>	<b>98,28</b>	<b>100,00</b>

**Tabel 1.1.2 Informasi Geografis Kecamatan Timang Gajah, 2020**  
**Table Geographic Information of Timang Gajah Sub-district, 2020**

Nama Kecamatan <i>Sub-district Name</i>	:	Timang Gajah
Ibukota Kecamatan <i>Sub-district Capital</i>	:	Lampahan
Kabupaten <i>Regency</i>	:	Bener Meriah
Propinsi <i>Province</i>	:	Aceh
Luas Kecamatan <i>Total Sub-district Area</i>	:	98,28 km <sup>2</sup> 98.28 square km
Jumlah Kemukiman <i>Number of Kemukiman</i>	:	3 Mukim
Jumlah Desa <i>Number of Village</i>	:	30 Definitif/ <i>Definitive</i> 0 Persiapan/ <i>Preparation</i>
Jumlah Dusun <i>Number of Neighborhood</i>	:	92 Dusun
Batas-batas Kecamatan <i>Sub-district Border</i>	:	
Sebelah Utara/ <i>North</i>	:	Kecamatan Pintu Rime Gayo/ <i>Pintu Rime Gayo Sub-district</i> ; Kecamatan Gajah Putih/ <i>Gajah Putih Sub-district</i>
Sebelah Barat/ <i>West</i>	:	Kabupaten Aceh tengah/ <i>Aceh Tengah Regency</i>
Sebelah Selatan/ <i>South</i>	:	Kecamatan Wih Pesam/ <i>Wih Pesam Sub-district</i>
Sebelah Timur/ <i>East</i>	:	Kecamatan Wih Pesam/ <i>Wih Pesam Sub-district</i> ; Kecamatan Bukit/ <i>Bukit Sub-district</i> ; Kecamatan Permata Sub-district

**Tabel 1.1.3** Jarak (km) dari Desa ke Ibukota Kecamatan di Kecamatan Timang Gajah, 2020  
**Table** *Distance Between Villages and Sub-district Capital in Timang Gajah Sub-district, 2020*

	<b>Desa Villages</b>	<b>Ibukota Kecamatan Sub-district Capital</b>	<b>Jarak ke Ibukota Kecamatan (km) Distance to Sub-district Capital (km)</b>
	(1)	(2)	(3)
1.	Bandar Lampahan	Lampahan	5,00
2.	Blang Rongka	Lampahan	3,50
3.	Bukit Mulie	Lampahan	2,00
4.	Bukit Tunyang	Lampahan	4,50
5.	Bumi Ayu	Lampahan	4,50
6.	Cekal Baru	Lampahan	9,00
7.	Damaran Baru	Lampahan	6,00
8.	Datu Beru Tunyang	Lampahan	2,50
9.	Gegur Sepakat	Lampahan	5,00
10.	Gunung Tunyang	Lampahan	3,50
11.	Kampung Baru	Lampahan	3,00
12.	Karang Jadi	Lampahan	3,50
13.	Kenine	Lampahan	7,00
14.	Kolam Para Kanis	Lampahan	3,50
15.	Lampahan	Lampahan	1,00
16.	Lampahan Barat	Lampahan	1,00
17.	Lampahan Timur	Lampahan	1,00
18.	Linung Bale	Lampahan	3,00
19.	Mekar Ayu	Lampahan	1,00
20.	Mude Benara	Lampahan	3,50

**Lanjutan Tabel 1.1.3**  
**Continuation of Table 1.1.3**

	<b>Desa Villages</b>	<b>Ibukota Kecamatan Sub-district Capital</b>	<b>Jarak ke Ibukota Kecamatan (km) Distance to Sub-district Capital (km)</b>
	(1)	(2)	(3)
21.	Pajar Harapan	Lampahan	6,50
22.	Pantan Kemuning	Lampahan	8,00
23.	Pantan Pediang	Lampahan	12,00
24.	Rembune	Lampahan	8,50
25.	Setie	Lampahan	4,00
26.	Simpang Layang	Lampahan	2,50
27.	Suka Damai	Lampahan	2,00
28.	Sumber Jaya	Lampahan	1,50
29.	Timang Rasa	Lampahan	3,50
30.	Tunyang	Lampahan	3,00

**Tabel 1.1.4 Jarak (km) dari Desa ke Ibukota Kabupaten di Kecamatan Timang Gajah, 2020**  
**Table Distance Between Villages and Regency Capital in Timang Gajah Sub-district, 2020**

	<b>Desa Villages</b>	<b>Ibukota Kabupaten Regency Capital</b>	<b>Jarak ke Ibukota Kabupaten (km) Distance to Regency Capital (km)</b>
	(1)	(2)	(3)
1.	Bandar Lampahan	Simpang Tiga Redelong	20,00
2.	Blang Rongka	Simpang Tiga Redelong	27,50
3.	Bukit Mulie	Simpang Tiga Redelong	22,00
4.	Bukit Tunyang	Simpang Tiga Redelong	24,00
5.	Bumi Ayu	Simpang Tiga Redelong	22,00
6.	Cekal Baru	Simpang Tiga Redelong	30,50
7.	Damaran Baru	Simpang Tiga Redelong	18,00
8.	Datu Beru Tunyang	Simpang Tiga Redelong	24,00
9.	Gegur Sepakat	Simpang Tiga Redelong	28,50
10.	Gunung Tunyang	Simpang Tiga Redelong	23,60
11.	Kampung Baru	Simpang Tiga Redelong	26,00
12.	Karang Jadi	Simpang Tiga Redelong	25,00
13.	Kenine	Simpang Tiga Redelong	16,50
14.	Kolam Para Kanis	Simpang Tiga Redelong	25,00
15.	Lampahan	Simpang Tiga Redelong	23,00
16.	Lampahan Barat	Simpang Tiga Redelong	23,50
17.	Lampahan Timur	Simpang Tiga Redelong	22,50
18.	Linung Bale	Simpang Tiga Redelong	23,50
19.	Mekar Ayu	Simpang Tiga Redelong	24,00
20.	Mude Benara	Simpang Tiga Redelong	21,00



**Lanjutan Tabel 1.1.4**  
**Continuation of Table 1.1.4**

	<b>Desa Villages</b>	<b>Ibukota Kabupaten Regency Capital</b>	<b>Jarak ke Ibukota Kabupaten (km) Distance to Regency Capital (km)</b>
	(1)	(2)	(3)
21.	Pajar Harapan	Simpang Tiga Redelong	17,50
22.	Pantan Kemuning	Simpang Tiga Redelong	26,50
23.	Pantan Pediangan	Simpang Tiga Redelong	31,00
24.	Rembune	Simpang Tiga Redelong	31,50
25.	Setie	Simpang Tiga Redelong	28,00
26.	Simpang Layang	Simpang Tiga Redelong	23,50
27.	Suka Damai	Simpang Tiga Redelong	27,00
28.	Sumber Jaya	Simpang Tiga Redelong	24,50
29.	Timang Rasa	Simpang Tiga Redelong	24,50
30.	Tunyang	Simpang Tiga Redelong	23,50



# BAB 2

# PEMERINTAHAN

*CHAPTER 2 GOVERNMENT*





## 2.1 WILAYAH ADMINISTRATIF/*ADMINISTRATIVE AREA*

**Tabel 2.1.1 Nama-Nama Gampong/Desa Menurut Kemukiman pada Kecamatan Timang Gajah, 2020**  
***Name of Villages by Kemukiman in Timang Gajah Sub-district, 2020***

<b>Kemukiman Kemukiman</b>	<b>No. Urut No.</b>	<b>Nama Gampong/Desa Name of Villages</b>
(1)	(2)	(3)
1. Bandar Lampahan	1	BANDAR LAMPAHAN
	2	BUMI AYU
	3	DAMARAN BARU
	4	FAJAR HARAPAN
	5	KAMPUNG BARU
	6	KARANG JADI
	7	KENINE
	8	MUDE BENARA
	9	PANTAN PEDIANGAN
	10	REMBUNE
2. Lampahan	1	BLANG RONGKA
	2	BUKIT MULIE
	3	LAMPAHAN BARAT
	4	LAMPAHAN INDUK
	5	LAMPAHAN TIMUR
	6	MEKAR AYU
	7	SETIE
	8	SIMPANG LAYANG
	9	SUKA DAMAI
	10	SUMBER JAYA
3. Tunyang	1	BUKIT TUNYANG
	2	CEKAL BARU
	3	DATU BERU
	4	GEGUR SEPAKAT
	5	GUNUNG TUNYANG
	6	KULEM PAKARANIS
	7	LINUNG BALE
	8	PANTAN KEMUNING
	9	TIMANG RASA
	10	TUNYANG

**Tabel 2.1.2 Nama-Nama Dusun Menurut Desa pada Kecamatan Timang Gajah, 2020**  
**Name of Dusun by Village in Timang Gajah Sub-district, 2020**

<b>Desa Village</b>	<b>No. Urut No.</b>	<b>Nama Dusun Name of Dusun</b>
(1)	(2)	(3)
Bandar Lampahan	1	AL IKHLAS
	2	ANUGRAH
	3	BAROKAH
Blang Rongka	1	ALUR PUNGKEH
	2	BALE BARU
	3	BLANG KUCAK
	4	BLANG RONGKA
	5	BUGE MAJU
	6	BUKIT RATA
	7	PANTAN GAJAH
Bukit Mulie	1	DUSUN 1 BALOAN
	2	DUSUN 2 BALOAN
	3	DUSUN 3 BALOAN
	4	DUSUN 4 BALOAN
Bukit Tunyang	1	MULIA
	2	SEJAHTERA
Bumi Ayu	1	DUSUN 1
	2	DUSUN 2
	3	DUSUN 3
Cekal Baru	1	BINTANG SETIE
	2	BLANGA BASAH
	3	TEMUNG PENANTI
	4	KALA LAMPAHAN
	5	INPRES
Damaran Baru	1	GUNUNG TENGAH
	2	DAMARAN
	3	MESIN KUNING
Datu Beru Tunyang	1	DUSUN 1
	2	DUSUN 2

**Lanjutan Tabel 2.1.2**  
**Continuation of Table 2.1.2**

<b>Desa Village</b>	<b>No. Urut No.</b>	<b>Nama Dusun Name of Dusun</b>
(1)	(2)	(3)
Gegur sepakat	1	GEGUR ASLI
	2	PENANTI
Gunung tunyang	1	ATU KOL
	2	INPRES
	3	REJE GUNUNG
Kampung Baru	1	DELIMA
	2	SUKA MAJU
	3	SUKA TANI
Karang Jadi	1	DUSUN 1
	2	DUSUN 2
	3	DUSUN 3
Kenine	1	BINTANG HARAPAN
	2	KENINE ATAS
	3	KENINE TENGAH
Kolam Parakanis	1	BENARA
	2	CINTA DAMAI
Lampahan	1	BERLIAN
	2	INTAN
	3	MUTIARA
	4	PERMATA
Lampahan Barat	1	PONDOK BAWAH
	2	PONDOK PELAJAR
	3	PONDOK PINUS
	4	PONDOK SENG
Lampahan Timur	1	BINAAN
	2	PERDAGANGAN
	3	PERDAMAIAN
Linung Bale	1	SARA IDE
	2	SARA PAKAT
	3	SARA RASA

**Lanjutan Tabel 2.1.2**  
**Continuation of Table 2.1.2**

<b>Desa Village</b>	<b>No. Urut No.</b>	<b>Nama Dusun Name of Dusun</b>
(1)	(2)	(3)
Mekar Ayu	1	MEKAR JAYA
	2	MEKAR SARI
	3	RATA MUSARA
Mude benara	1	DUSUN 1
	2	DUSUN 2
Pajar harapan	1	IWAN TONA
	2	PAKAT JEROH
	3	SINGKITE
Pantan kemuning	1	INPRES
	2	PANTAN KEMUNING TIMUR
	3	PINTU RIMBA
	4	MANUNGGAL PINTU ANGIN
Pantan pediangan	1	DUSUN 1 MERIAH JAYA
	2	DUSUN 2 SIMPANG KONADI
Rembune	1	BUR TELONG
	2	PENARA
Setie	1	UNING DALAM
	2	UNING LUAR
Simpang layang	1	DUSUN 1 GODANG
	2	DUSUN 2 KARYA BARU
		DUSUN 3 SIMPANG GAMBIR
Suka Damai	1	DUSUN 1
	2	DUSUN 2
Sumber Jaya	1	BUANA JAYA 1
	2	BUANA JAYA 2
	3	BUANA JAYA 3
	4	BUANA JAYA 4
	5	BUANA JAYA 5



**Lanjutan Tabel 2.1.2**  
**Continuation of Table 2.1.2**

<b>Desa Village</b>	<b>No. Urut No.</b>	<b>Nama Dusun Name of Dusun</b>
(1)	(2)	(3)
Timang rasa	1	SIDO MULYO
Tunyang	1	BUKIT SETIE
	2	MUSARA GAYO
	3	PINTU RIME

<https://benermeriahkab.bps.go.id>

## GOVERNMENT

### 2.2 PEGAWAI PEMERINTAHAN/*GOVERNMENT EMPLOYEE*

**Tabel 2.2.1 Nama Kepala Camat dan Periode Menjabat**  
**Table Name of Head of Sub-district and Ruling Period**

<b>Nama Camat</b> <b>Head of Subdictrict Name</b>	<b>Periode Menjabat</b> <b>Ruling Period</b>
(1)	(2)
1. Drs.MUNAWAR,SH.MM	2005 - 2005
2. Drs.MUKLIS	2005 – 2011
3. Drs.MUKLIS.MM	2011 - 2012
4. SASMANTO,SE	2012 - 2017
5. ILHAM ABDI,S,STP.M.AP	2017 - 2019
6. BUDI WAHYU NUGROHO.S.IP	2019 - sekarang

Sumber/Source: Kantor Camat Timang Gajah/*Sub-district Office of Timang Gajah*

**Tabel 2.2.2 Jumlah Pegawai di Kantor Camat Timang Gajah Menurut Pendidikan Tertinggi yang Pernah Ditamatkan dan Jenis Kelamin, 2020**  
**Number of Employee in Sub-district Office of Timang Gajah by Educational Attainment and Sex, 2020**

Pendidikan Tertinggi <i>Educational Attainment</i>	Jenis Kelamin/Sex		
	Laki-Laki <i>Male</i>	Perempuan <i>Female</i>	Jumlah <i>Total</i>
(1)	(2)	(3)	(4)
Sampai dengan SD <i>Up to Primary School</i>	-	-	-
SLTP/Sederajat <i>General/Vocational Junior High School</i>	-	-	-
SMA/Sederajat <i>General/Vocational Senior High School</i>	20	1	21
27Diploma I,II <i>Diploma I,II</i>	-	1	1
Diploma III/Sarjana Muda <i>Diploma III/Bachelor</i>	3	5	8
Tingkat Sarjana/Doktor/Ph.d <i>University Graduates</i>	-	-	-
<b>Jumlah/Total</b>	<b>23</b>	<b>7</b>	<b>30</b>

Sumber/Source: Kantor Camat Timang Gajah/Sub-district Office of Timang Gajah

**Tabel 2.2.3** Jumlah Kepala Desa di Kecamatan Timang Gajah Menurut Pendidikan Tertinggi yang Pernah Ditamatkan dan Jenis Kelamin, 2020  
*Number of Village Chief in Timang Gajah Sub-district by Educational Attainment and Sex, 2020*

Pendidikan Tertinggi <i>Educational Attainment</i>	Jenis Kelamin/Sex		
	Laki-Laki <i>Male</i>	Perempuan <i>Female</i>	Jumlah <i>Total</i>
(1)	(2)	(3)	(4)
Sampai dengan SD <i>Up to Primary School</i>	-	-	-
SLTP/Sederajat <i>General/Vocational Junior High School</i>	9	-	9
SMA/Sederajat <i>General/Vocational Senior High School</i>	21	-	21
Diploma I,II <i>Diploma I,II</i>	-	-	-
Diploma III/Sarjana Muda <i>Diploma III/Bachelor</i>	-	-	-
22Tingkat Sarjana/Doktor/Ph.d <i>University Graduates</i>	-	-	-
<b>Jumlah/Total</b>	30	-	30

Sumber/Source: Kantor Camat Timang Gajah/Sub-district Office of Timang Gajah

**Tabel 2.2.4** Jumlah Kepala Dusun di Kecamatan Timang Gajah Menurut Pendidikan Tertinggi yang Pernah Ditamatkan dan Jenis Kelamin, 2020  
*Number of Dusun Chief in Timang Gajah Sub-district by Educational Attainment and Sex, 2020*

Pendidikan Tertinggi <i>Educational Attainment</i>	Jenis Kelamin/Sex		
	Laki-Laki <i>Male</i>	Perempuan <i>Female</i>	Jumlah <i>Total</i>
(1)	(2)	(3)	(4)
Sampai dengan SD <i>Up to Primary School</i>	9	-	9
SLTP/Sederajat <i>General/Vocational Junior High School</i>	21	-	21
SMA/Sederajat <i>General/Vocational Senior High School</i>	61	-	61
Diploma I,II <i>Diploma I,II</i>	1	-	1
Diploma III/Sarjana Muda <i>Diploma III/Bachelor</i>	-	-	-
Tingkat Sarjana/Doktor/Ph.d <i>University Graduates</i>	-	-	-
<b>Jumlah/Total</b>	92	-	92

Sumber/Source: Kantor Camat Timang Gajah/Sub-district Office of Timang Gajah

**Tabel 2.2.5** Daftar Nama Pegawai di Kantor Camat Timang Gajah Menurut Jabatan, 2020  
*List of Employee in Timang Gajah Sub-district Office by Occupation, 2020*

	<b>Nama Name</b>	<b>Jabatan Occupation</b>
	(1)	(2)
1.	BUDI WAHYU NUGROHO,S IP	Camat/Head of Sub-district
2.	WIRMANSYAH	Sekretaris Camat/Secretary
3.	LINA VALERINA,S.Sos	Kasubbag. Umum dan Kepegawaian/Head of General Affairs and Employee Coordinator
4.	-	Kasubbag. Umum dan Perencanaan/Head of General Affairs and Planning
5.	SORAYA RAHMA,S.STP	Kasubbag. Keuangan/Head of Financial Department
6.	-	Kasie. Pemberdayaan Masyarakat dan Kampung/Head of Public Empowerment
7.	NURAINI.S.Sos	Kasie. Ketentraman dan Ketertiban Umum/Head of Safety and Order
8.	ERNAWATI,S.Sos	Kasie. Keistimewaan Aceh dan Kesejahteraan Rakyat/Head of Autonomy and Public Wealth
9.	WINSAH NOVA,SE	Kasi. Tata Pemerintahan/head of system governance
10.	SUMARNI,SE	Staf/Staff
11.	ZAIDAN MASRI.SE	Staf/Staff
12.	ZULHIJAH ARSA	Staf/Staff
13.	FITTA RAHMA YATI.Amd	Staf/Staff
14.	SYAFRIZAL	Staf/Staff
15.	ALI HASAN	Staf/Staff
16.	KHAIRUL ADHA	Staf/Staff
17.	KARINEM	Staf/Staff
18.	IHSAN	Staf/Staff
19.	M SULAIMAN	Staf/Staff

**Lanjutan Tabel 2.2.5**  
**Continuation Of Table 2.2.5**

	<b>Nama Name</b>	<b>Jabatan Occupation</b>
	(1)	(2)
21.	KAHARUDDIN	Staf/Staff
22.	DARMAWAN	Staf/Staff
32.	SUHARDI	Staf/Staff
24.	SUDIANTO	Staf/Staff
25.	DARLIS MULYADI	Staf/Staff
26.	FIRMANSYAH	Staf/Staff
27.	SUHADA	Staf/Staff
28.	UNTUNG	Staf/Staff
29.	TIRTAYASA HELMIKA	Staf/Staff
30.	FIQRI FAUZAN	Staf/Staff
31.	SUPARMIN	Staf/Staff
32.	SUMIRAN	Staf/Staff

Sumber/Source: Kantor Camat Bandar /Sub-district Office of Bandar

GOVERNMENT

<https://benermeriahkab.bps.go.id>





# BAB 3

# KEPENDUDUKAN

## *CHAPTER 3 POPULATION*





3.1 KEPENDUDUKAN/*POPULATION*

**Tabel 3.1.1 Penduduk, Laju Pertumbuhan Penduduk, Distribusi Persentase Penduduk, Kepadatan Penduduk, Rasio Jenis Kelamin Menurut Desa/ Kalurahan di Kecamatan Timang Gajah, 2020**  
*Population, Population Growth Rate, Percentage Distribution of Population, Population Density, and Sex Ratio by Village/ Kelurahan in Timang Gajah Sub-district, 2020*

Desa/Kelurahan	Penduduk(ribu) <sup>1</sup> <i>Population(Thousand)<sup>1</sup></i>	Laju Pertumbuhan Penduduk per Tahun 2010-2020 <sup>2,3</sup> <i>Annual Growth Rate of Population (%) 2010-2020<sup>2,3</sup></i>
(1)	(2)	(3)
1. Bandar Lampahan	740	3,15
2. Blang Rongka	1 399	0,99
3. Bukit Mulie	1 023	1,74
4. Bukit Tunyang	251	1,74
5. Bumi Ayu	994	1,20
6. Cekal Baru	1 327	1,52
7. Damaran Baru	762	2,80
8. Datu Beru Tunyang	542	5,56
9. Gegur Sepakat	376	0,18
10. Gunung Tunyang	492	2,58
11. Kampung Baru	727	1,40
12. Karang Jadi	549	2,49
13. Kenine	480	-2,54
14. kolam para kanis	513	2,10
15. Lampahan	1 349	1,42
16. Lampahan Barat	1 425	1,81
17. Lampahan Timur	803	1,86
18. Linung Bale	265	1,77
19. Mekar Ayu	1 494	4,61
20. Mude Benara	434	2,16
21. Pajar Harapan	656	2,25
22. Pantan Kemuning	758	2,54
23. Pantan Pediangan	141	5,14
24. Rembune	315	2,22
25. Setie	347	2,95
26. Simpang Layang	615	2,85
27. Suka Damai	942	3,31
28. Sumber Jaya	1 401	1,76
29. Timang Rasa	173	1,39
30. Tunyang	587	1,99

POPULATION

**Lanjutan Tabel 3.1.1**  
**Continuation of Table 3.1.1**

Desa/Kelurahan		Persentase Penduduk <i>Percentage of Total Population</i>	Kepadatan Penduduk (per km <sup>2</sup> ) <i>Population Density per sq.km</i>
(1)	(4)	(5)	
1.	Bandar Lampahan	3,38	347
2.	Blang Rongka	6,39	249
3.	Bukit Mulie	4,68	624
4.	Bukit Tunyang	1,15	244
5.	Bumi Ayu	4,54	753
6.	Cekal Baru	6,07	165
7.	Damaran Baru	3,48	663
8.	Datu Beru Tunyang	2,48	183
9.	Gegur Sepakat	1,72	249
10.	Gunung Tunyang	2,25	1 047
11.	Kampung Baru	3,32	222
12.	Karang Jadi	2,51	638
13.	Kenine	2,19	185
14.	kolam para kanis	2,35	167
15.	Lampahan	6,17	576
16.	Lampahan Barat	6,51	750
17.	Lampahan Timur	3,67	845
18.	Linung Bale	1,21	276
19.	Mekar Ayu	6,83	1 060
20.	Mude Benara	1,98	252
21.	Pajar Harapan	3,00	625
22.	Pantan Kemuning	3,46	167
23.	Pantan Padiangan	0,64	16
24.	Rembune	1,44	25
25.	Setie	1,59	184
26.	Simpang Layang	2,81	233
27.	Suka Damai	4,31	383
28.	Sumber Jaya	6,40	86
29.	Timang Rasa	0,79	85
30.	Tunyang	2,68	502

**Lanjutan Tabel 3.1.1**  
**Continuation of Table 3.1.1**

Desa/Kelurahan		Rasio Jenis Kelamin
		<i>Sex Ratio</i>
(1)		(4)
1.	Bandar Lampahan	102,7
2.	Blang Rongka	108,8
3.	Bukit Mulie	97,9
4.	Bukit Tunyang	109,2
5.	Bumi Ayu	105,4
6.	Cekal Baru	98,4
7.	Damaran Baru	98,4
8.	Datu Beru Tunyang	122,1
9.	Gegur Sepakat	113,6
10.	Gunung Tunyang	94,5
11.	Kampung Baru	94,4
12.	Karang Jadi	102,6
13.	Kenine	104,3
14.	kolam para kanis	96,6
15.	Lampahan	94,4
16.	Lampahan Barat	105,3
17.	Lampahan Timur	114,7
18.	Linung Bale	115,4
19.	Mekar Ayu	102,2
20.	Mude Benara	101,9
21.	Pajar Harapan	99,4
22.	Pantan Kemuning	102,7
23.	Pantan Pediangan	101,4
24.	Rembune	107,2
25.	Setie	98,3
26.	Simpang Layang	103,0
27.	Suka Damai	98,3
28.	Sumber Jaya	104,8
29.	Timang Rasa	98,9
30.	Tunyang	112,7

Catatan/Note: <sup>1</sup> Hasil SP2020 (September)/ *The result of the 2020 Population Census (September)*

<sup>2</sup> Laju Pertumbuhan penduduk dihitung berdasarkan penduduk hasil SP2010 dengan kondisi desa/kelurahan tahun 2020, dibandingkan dengan penduduk hasil SP2020/ *The growth rate refers to the change of population resulting from 2010 Population census with vilages/kelurahan conditions in 2010 and population resulting from 2020 Population Census*

<sup>3</sup> Laju Pertumbuhan penduduk terlalu tingg atau negative karena adanya perubahan wilayah pada desa/kelurahan antara SP2010 dan SP2020, dibandingkan dengan penduduk hasil SP2020/ *The growth rate is too high or negative due to changes in the area of the village/kelurahan between SP2010 and SP2020*

Laju Pertumbuhan penduduk > 0 berarti terjadi penambahan penduduk pada tahun 2020 dibandingkan dengan tahun 2010

Laju Pertumbuhan penduduk = 0 berarti tidak terjadi penambahan penduduk pada tahun 2020 dibandingkan dengan tahun 2020

Laju Pertumbuhan penduduk < 0 berarti terjadi pengurangan penduduk pada tahun 2020 dibandingkan dengan tahun 2010

Sumber/Source: BPS

POPULATION

**Tabel 3.1.2** Jumlah Penduduk Menurut Kelompok Umur dan Jenis Kelamin di Kecamatan Timang Gajah, 2020  
*Population by Age Group and Sex in Timang Gajah Sub-district, 2020*

Kelompok Umur <i>Ages</i>	Jenis Kelamin/Sex		
	Laki-Laki <i>Male</i>	Perempuan <i>Female</i>	Jumlah <i>Total</i>
(1)	(2)	(3)	(4)
0-14	3 036	2 906	5 942
15-64	7 466	7 189	14 655
65+	591	692	1 283
<b>BANDAR</b>	<b>11 093</b>	<b>10 787</b>	<b>21 880</b>

Catatan/Note: Hasil Perapihan Umur dari Data Administrasi Kependudukan dan Sensus Penduduk 2020 (September)/ *The result of Smoothed Single Year of Age from Population Administration Data and the 2020 Population Census (September)*

Sumber/Source: BPS-SP2020

**Tabel 3.1.3 Jumlah Pertambahan Penduduk Menurut Desa berdasarkan Sensus Penduduk di Kecamatan Timang Gajah, 2010 dan 2020**  
**Population Increase by Village Due to Population Census in Timang Gajah Sub-district, 2010 and 2020**

	Desa Villages	Jumlah Penduduk (jiwa) Population (person)		Jumlah Pertambahan Penduduk (jiwa) Population Increase (person)
		2010	2020	
	(1)	(2)	(3)	(4)
1.	Bandar Lampahan	537	740	203
2.	Blang Rongka	1 264	1 399	135
3.	Bukit Mulie	856	1 023	167
4.	Bukit Tunyang	210	251	41
5.	Bumi Ayu	879	994	115
6.	Cekal Baru	1 135	1 327	192
7.	Damaran Baru	573	762	189
8.	Datu Beru Tunyang	310	542	232
9.	Gegur Sepakat	369	376	7
10.	Gunung Tunyang	378	492	114
11.	Kampung Baru	630	727	97
12.	Karang Jadi	426	549	123
13.	Kenine	626	480	-146
14.	kolam para kanis	414	513	99
15.	Lampahan	1 166	1 349	183
16.	Lampahan Barat	1 184	1 425	241
17.	Lampahan Timur	664	803	139
18.	Linung Bale	221	265	44
19.	Mekar Ayu	938	1 494	556
20.	Mude Benara	348	434	86
21.	Pajar Harapan	521	656	135
22.	Pantan Kemuning	585	758	173
23.	Pantan Pediangan	84	141	57
24.	Rembune	251	315	64
25.	Setie	257	347	90
26.	Simpang Layang	460	615	155
27.	Suka Damai	673	942	269
28.	Sumber Jaya	1 170	1 401	231
29.	Timang Rasa	150	173	23
30.	Tunyang	479	587	108

Sumber/Source: BPS-SP2020 dan SP2010

POPULATION

**Tabel 3.1.4 Jumlah Rumah Tangga Menurut Desa di Kecamatan Timang Gajah 2016-2020**  
**Table** **Number of Households by Village in Timang Gajah Sub-district, 2016-2020**

	Desa Villages	Jumlah Rumah Tangga Households				
		2016	2017	2018	2019	2020
	(1)	(2)	(3)	(4)	(5)	(6)
1.	Bandar Lampahan	162	164	167	171	...
2.	Blang Rongka	373	380	387	395	...
3.	Bukit Mulie	264	269	274	280	...
4.	Bukit Tunyang	57	57	59	60	...
5.	Bumi Ayu	278	283	288	294	...
6.	Cekal Baru	392	400	407	416	...
7.	Damaran Baru	160	163	166	169	...
8.	Datu Beru Tunyang	94	95	98	100	...
9.	Gegur Sepakat	100	101	103	105	...
10.	Gunung Tunyang	115	117	120	122	...
11.	Kampung Baru	205	209	212	217	...
12.	Karang Jadi	123	125	127	130	...
13.	Kenine	134	137	139	142	...
14.	kolam para kanis	128	131	133	136	...
15.	Lampahan	337	343	350	358	...
16.	Lampahan Barat	358	365	372	380	...
17.	Lampahan Timur	196	200	203	207	...
18.	Linung Bale	60	61	62	63	...
19.	Mekar Ayu	269	274	279	285	...
20.	Mude Benara	104	106	108	110	...



**Lanjutan Tabel 3.1.4**  
**Continuation of Table 3.1.4**

Desa Villages	Jumlah Rumah Tangga Households				
	2016	2017	2018	2019	2020
(1)	(2)	(3)	(4)	(5)	(6)
21. Pajar Harapan	145	148	150	153	...
22. Pantan Kemuning	187	191	194	198	...
23. Pantan Pediangan	25	26	26	26	...
24. Rembune	83	84	86	88	...
25. Setie	80	81	83	85	...
26. Simpang Layang	135	138	140	143	...
27. Suka Damai	208	212	215	220	...
28. Sumber Jaya	372	379	386	394	...
29. Timang Rasa	48	50	51	52	...
30. Tunyang	141	144	146	149	...
<b>Kecamatan Timang Gajah</b>	<b>5 333</b>	<b>5 433</b>	<b>5 531</b>	<b>5 648</b>	...

Sumber/Source: Proyeksi Penduduk Indonesia 2010–2035/Indonesia Population Projection 2010–2035

POPULATION

**Tabel 3.1.5** Jumlah Penduduk Menurut Daerah Tempat Tinggal dan Jenis Kelamin di Kabupaten Bener Meriah 2016 -2020  
**Table** *Population by Area of Residence and Sex in Bener Meriah Regency, 2016 -2020*

Daerah Tempat Tinggal/ Area of Residence	Jumlah Penduduk (jiwa) Population (person)				
	2016	2017	2018	2019	2020
(1)	(2)	(3)	(4)	(5)	(6)
<b>Perkotaan/Urban</b>					
Laki-Laki/Male	16 12	16 504	16 826	17 120	...
Perempuan/Female	15 320	15 542	15 796	16 198	...
Jumlah/Total	<b>31 452</b>	<b>32 046</b>	<b>32 622</b>	<b>33 318</b>	...
<b>Perdesaan/Rural</b>					
Laki-Laki/Male	54 658	55 919	57 002	57 991	...
Perempuan/Female	53 780	54 561	55 462	56 866	...
Jumlah/Total	<b>108 438</b>	<b>110 480</b>	<b>112 464</b>	<b>114 857</b>	...

Sumber/Source: Proyeksi Penduduk Indonesia 2010–2035/Indonesia Population Projection 2010–2035

**Tabel 3.1.6** Jumlah Kartu Tanda Penduduk (KTP), Kartu Keluarga (KK), dan Akte Kelahiran yang Diterbitkan Per Bulan di Kabupaten Bener Meriah, 2020  
**Number of Identity Card, Family Registry, and Birth Certificate Issued per Month in Bener Meriah Regency, 2020**

	Bulan Month	Jenis Kartu Types of Card		
		KTP Identity Card	KK Family Registry	Akte Kelahiran Birth Certificate
	(1)	(2)	(3)	(4)
1.	Januari/January	2 462	1 060	769
2.	Februari/February	2 332	998	712
3.	Maret/March	2 408	1 122	844
4.	April/April	1 409	779	460
5.	Mei/May	4 265	586	296
6.	Juni/June	2 324	1 721	712
7.	Juli/July	1 745	1 418	813
8.	Agustus/August	1 123	867	433
9.	September/September	1 713	1 412	672
10.	Oktober/October	1 226	1 032	486
11.	November/November	1 288	1 155	574
12.	Desember/December	1 095	1 091	495
	<b>2020</b>	<b>23 390</b>	<b>13 241</b>	<b>7 266</b>

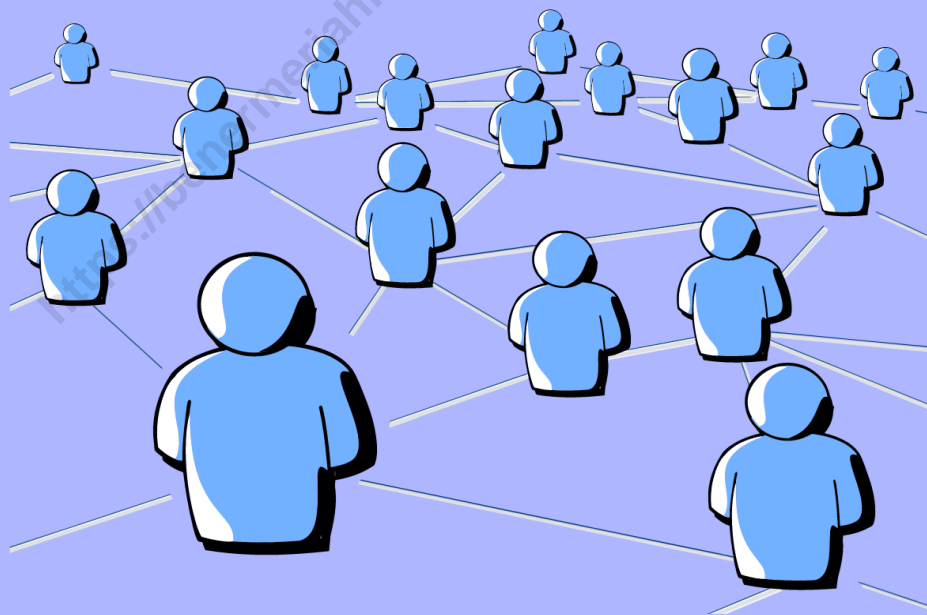
Sumber/Source: Dinas Kependudukan dan Catatan Sipil Kab. Bener Meriah/Population and Civil Registration Services of Bener Meriah Regency



# BAB 4

# SOSIAL

*CHAPTER 4 SOCIAL*





## 4.1 PENDIDIKAN/EDUCATION

**Tabel 4.1.1 Banyaknya Sekolah Dasar (SD) Menurut Desa/Kelurahan di Kecamatan Timang Gajah, 2020**  
**Number of Primary Schools by Village in Timang Gajah Subdistrict, 2020**

Desa/Kelurahan	Negeri	Swasta	Jumlah
(1)	(2)	(3)	(4)
1. BANDAR LAMPAHAN	0	0	0
2. BLANG RONGKA	0	0	0
3. BUKIT MULIE	1	0	1
4. BUKIT TUNYANG	0	0	0
5. BUMI AYU	0	0	0
6. CEKAL BARU	1	0	1
7. DAMARAN BARU	0	0	0
8. DATU BERU TUNYANG	0	0	0
9. GEGUR SEPAKAT	0	0	0
10. GUNUNG TUNYANG	1	0	1
11. KAMPUNG BARU	1	0	1
12. KARANG JADI	0	0	0
13. KENINE	0	0	0
14. KOLAM PARA KANIS	1	0	1
15. LAMPAHAN	2	0	2
16. LAMPAHAN BARAT	1	0	1
17. LAMPAHAN TIMUR	0	0	0
18. LINUNG BALE	0	0	0
19. MEKAR AYU	0	0	0
20. MUDE BENARA	1	0	1
21. PAJAR HARAPAN	1	0	1
22. PANTAN KEMUNING	1	0	1
23. PANTAN PEDIANGAN	0	0	0
24. REMBUNE	1	0	1
25. SETIE	1	0	1
26. SIMPANG LAYANG	1	0	1
27. SUKA DAMAI	1	0	1
28. SUMBER JAYA	0	0	0
29. TIMANG RASA	0	0	0
30. TUNYANG	1	0	1

Sumber : BPS, Pendataan Potensi Desa (Podes) 2020

**Tabel 4.1.2 Banyaknya Madrasah Ibtidaiyah (MI) Menurut Desa/  
Kelurahan di Kecamatan Timang Gajah, 2020**  
*Number of Madrasah Ibtidaiyah by Village in Timang Gajah  
Subdistrict, 2020*

	Desa/Kelurahan	Negeri	Swasta	Jumlah
	(1)	(2)	(3)	(4)
1.	BANDAR LAMPAHAN	0	0	0
2.	BLANG RONGKA	1	0	1
3.	BUKIT MULIE	0	0	0
4.	BUKIT TUNYANG	0	0	0
5.	BUMI AYU	0	0	0
6.	CEKAL BARU	0	0	0
7.	DAMARAN BARU	0	0	0
8.	DATU BERU TUNYANG	0	0	0
9.	GEGUR SEPAKAT	0	0	0
10.	GUNUNG TUNYANG	0	0	0
11.	KAMPUNG BARU	0	0	0
12.	KARANG JADI	0	0	0
13.	KENINE	0	0	0
14.	KOLAM PARA KANIS	0	0	0
15.	LAMPAHAN	1	0	1
16.	LAMPAHAN BARAT	0	0	0
17.	LAMPAHAN TIMUR	0	0	0
18.	LINUNG BALE	0	0	0
19.	MEKAR AYU	0	0	0
20.	MUDE BENARA	0	0	0
21.	PAJAR HARAPAN	0	0	0
22.	PANTAN KEMUNING	0	0	0
23.	PANTAN PEDIANGAN	0	0	0
24.	REMBUNE	0	0	0
25.	SETIE	0	0	0
26.	SIMPANG LAYANG	0	0	0
27.	SUKA DAMAI	1	0	1
28.	SUMBER JAYA	0	0	0
29.	TIMANG RASA	0	0	0
30.	TUNYANG	0	0	0

Catatan:

Sumber:

BPS, Pendataan Potensi Desa (Podes) 2020



**Tabel 4.1.3 Banyaknya Sekolah Menengah Pertama (SMP) Menurut Desa/Kelurahan di Kecamatan Timang Gajah, 2020**  
**Number of Junior High Schools by Village in Timang Gajah Subdistrict, 2020**

	Desa/Kelurahan	Negeri	Swasta	Jumlah
	(1)	(2)	(3)	(4)
1.	BANDAR LAMPAHAN	0	0	0
2.	BLANG RONGKA	0	0	0
3.	BUKIT MULIE	0	0	0
4.	BUKIT TUNYANG	0	0	0
5.	BUMI AYU	0	0	0
6.	CEKAL BARU	1	0	1
7.	DAMARAN BARU	0	0	0
8.	DATU BERU TUNYANG	0	0	0
9.	GEKUR SEPAKAT	0	0	0
10.	GUNUNG TUNYANG	0	0	0
11.	KAMPUNG BARU	0	0	0
12.	KARANG JADI	0	0	0
13.	KENINE	0	0	0
14.	KOLAM PARA KANIS	0	1	1
15.	LAMPAHAN	0	0	0
16.	LAMPAHAN BARAT	0	0	0
17.	LAMPAHAN TIMUR	0	0	0
18.	LINUNG BALE	0	0	0
19.	MEKAR AYU	1	0	1
20.	MUDE BENARA	0	0	0
21.	PAJAR HARAPAN	1	0	1
22.	PANTAN KEMUNING	1	0	1
23.	PANTAN PEDIANGAN	0	0	0
24.	REMBUNE	0	0	0
25.	SETIE	0	0	0
26.	SIMPANG LAYANG	0	0	0
27.	SUKA DAMAI	0	0	0
28.	SUMBER JAYA	0	0	0
29.	TIMANG RASA	0	0	0
30.	TUNYANG	1	0	1

Catatan:

Sumber:

BPS, Pendataan Potensi Desa (Podes) 2020

**Tabel 4.1.4 Banyaknya Madrasah Tsanawiyah (MTs) Menurut Desa/  
Kelurahan di Kecamatan Timang Gajah, 2020**  
*Number of Madrasah Tsanawiyah by Village in Timang  
Gajah Subdistrict, 2020*

	Desa/Kelurahan	Negeri	Swasta	Jumlah
	(1)	(2)	(3)	(4)
1.	BANDAR LAMPAHAN	0	0	0
2.	BLANG RONGKA	0	1	1
3.	BUKIT MULIE	0	0	0
4.	BUKIT TUNYANG	0	0	0
5.	BUMI AYU	0	0	0
6.	CEKAL BARU	0	0	0
7.	DAMARAN BARU	0	0	0
8.	DATU BERU TUNYANG	0	0	0
9.	GEGUR SEPAKAT	0	0	0
10.	GUNUNG TUNYANG	0	0	0
11.	KAMPUNG BARU	0	0	0
12.	KARANG JADI	0	0	0
13.	KENINE	0	0	0
14.	KOLAM PARA KANIS	0	0	0
15.	LAMPAHAN	0	0	0
16.	LAMPAHAN BARAT	1	0	1
17.	LAMPAHAN TIMUR	0	0	0
18.	LINUNG BALE	0	0	0
19.	MEKAR AYU	0	0	0
20.	MUDE BENARA	0	0	0
21.	PAJAR HARAPAN	0	0	0
22.	PANTAN KEMUNING	0	0	0
23.	PANTAN PEDIANGAN	0	0	0
24.	REMBUNE	0	0	0
25.	SETIE	0	0	0
26.	SIMPANG LAYANG	0	0	0
27.	SUKA DAMAI	0	0	0
28.	SUMBER JAYA	0	0	0
29.	TIMANG RASA	0	0	0
30.	TUNYANG	0	0	0

Catatan:

Sumber:

BPS, Pendataan Potensi Desa (Podes) 2020

**Tabel 4.1.5 Banyaknya Sekolah Menengah Atas (SMA) Menurut Desa/ Kelurahan di Kecamatan Timang Gajah, 2020**  
***Number of Senior High Schools by Village in Timang Gajah Subdistrict, 2020***

	Desa/Kelurahan	Negeri	Swasta	Jumlah
	(1)	(2)	(3)	(4)
1.	BANDAR LAMPAHAN	0	0	0
2.	BLANG RONGKA	1	0	1
3.	BUKIT MULIE	0	0	0
4.	BUKIT TUNYANG	0	0	0
5.	BUMI AYU	0	0	0
6.	CEKAL BARU	0	0	0
7.	DAMARAN BARU	0	0	0
8.	DATU BERU TUNYANG	0	0	0
9.	GEGUR SEPAKAT	0	0	0
10.	GUNUNG TUNYANG	0	0	0
11.	KAMPUNG BARU	0	0	0
12.	KARANG JADI	0	0	0
13.	KENINE	0	0	0
14.	KOLAM PARA KANIS	0	0	0
15.	LAMPAHAN	0	0	0
16.	LAMPAHAN BARAT	0	0	0
17.	LAMPAHAN TIMUR	0	0	0
18.	LINUNG BALE	0	0	0
19.	MEKAR AYU	1	0	1
20.	MUDE BENARA	0	0	0
21.	PAJAR HARAPAN	0	0	0
22.	PANTAN KEMUNING	0	0	0
23.	PANTAN PEDIANGAN	0	0	0
24.	REMBUNE	0	0	0
25.	SETIE	0	0	0
26.	SIMPANG LAYANG	0	0	0
27.	SUKA DAMAI	0	0	0
28.	SUMBER JAYA	0	0	0
29.	TIMANG RASA	0	0	0
30.	TUNYANG	0	0	0

Catatan:

Sumber:

BPS, Pendataan Potensi Desa (Podes) 2020

**4.1.6 Banyaknya Madrasah Aliyah (MA) Menurut Desa/Kelurahan di Kecamatan Timang Gajah, 2020**  
*Number of Madrasah Aliyah by Village in Timang Gajah Subdistrict, 2020*

	Desa/Kelurahan	Negeri	Swasta	Jumlah
	(1)	(2)	(3)	(4)
1.	BANDAR LAMPAHAN	0	0	0
2.	BLANG RONGKA	0	0	0
3.	BUKIT MULIE	0	0	0
4.	BUKIT TUNYANG	0	0	0
5.	BUMI AYU	0	0	0
6.	CEKAL BARU	0	0	0
7.	DAMARAN BARU	0	0	0
8.	DATU BERU TUNYANG	0	0	0
9.	GEGUR SEPAKAT	0	0	0
10.	GUNUNG TUNYANG	0	0	0
11.	KAMPUNG BARU	0	0	0
12.	KARANG JADI	0	0	0
13.	KENINE	0	0	0
14.	KOLAM PARA KANIS	0	0	0
15.	LAMPAHAN	0	0	0
16.	LAMPAHAN BARAT	1	0	1
17.	LAMPAHAN TIMUR	0	0	0
18.	LINUNG BALE	0	0	0
19.	MEKAR AYU	0	0	0
20.	MUDE BENARA	0	0	0
21.	PAJAR HARAPAN	0	0	0
22.	PANTAN KEMUNING	0	0	0
23.	PANTAN PEDIANGAN	0	0	0
24.	REMBUNE	0	0	0
25.	SETIE	0	0	0
26.	SIMPANG LAYANG	0	0	0
27.	SUKA DAMAI	0	0	0
28.	SUMBER JAYA	0	0	0
29.	TIMANG RASA	0	0	0
30.	TUNYANG	0	0	0

Catatan:

Sumber:

BPS, Pendataan Potensi Desa (Podes) 2020

**Tabel 4.1.7 Banyaknya Sekolah Menengah Kejuruan (SMK) Menurut Desa/Kelurahan di Kecamatan Timang Gajah, 2020**  
**Number of Vocational High Schools by Village in Timang Gajah Subdistrict, 2020**

	Desa/Kelurahan	Negeri	Swasta	Jumlah
	(1)	(2)	(3)	(4)
1.	BANDAR LAMPAHAN	0	0	0
2.	BLANG RONGKA	0	0	0
3.	BUKIT MULIE	0	0	0
4.	BUKIT TUNYANG	0	0	0
5.	BUMI AYU	0	0	0
6.	CEKAL BARU	0	0	0
7.	DAMARAN BARU	0	0	0
8.	DATU BERU TUNYANG	0	0	0
9.	EGUR SEPAKAT	0	0	0
10.	GUNUNG TUNYANG	0	0	0
11.	KAMPUNG BARU	0	0	0
12.	KARANG JADI	0	0	0
13.	KENINE	0	0	0
14.	KOLAM PARA KANIS	0	0	0
15.	LAMPAHAN	0	0	0
16.	LAMPAHAN BARAT	1	0	1
17.	LAMPAHAN TIMUR	0	0	0
18.	LINUNG BALE	0	0	0
19.	MEKAR AYU	0	0	0
20.	MUDE BENARA	0	0	0
21.	PAJAR HARAPAN	0	0	0
22.	PANTAN KEMUNING	0	0	0
23.	PANTAN PEDIANGAN	0	0	0
24.	REMBUNE	0	0	0
25.	SETIE	0	0	0
26.	SIMPANG LAYANG	0	0	0
27.	SUKA DAMAI	0	0	0
28.	SUMBER JAYA	0	0	0
29.	TIMANG RASA	0	0	0
30.	TUNYANG	0	0	0

Catatan:

Sumber:

BPS, Pendataan Potensi Desa (Podes) 2020

**Tabel 4.1.8 Banyaknya Akademi/Perguruan Tinggi Menurut Desa/Kelurahan di Kecamatan Timang Gajah, 2020**  
**Table Number of Academy/Univesity by Village in Timang Gajah Subdistrict, 2020**

	Desa/Kelurahan	Negeri	Swasta	Jumlah
	(1)	(2)	(3)	(4)
1.	BANDAR LAMPAHAN	0	0	0
2.	BLANG RONGKA	0	0	0
3.	BUKIT MULIE	0	0	0
4.	BUKIT TUNYANG	0	0	0
5.	BUMI AYU	0	0	0
6.	CEKAL BARU	0	0	0
7.	DAMARAN BARU	0	0	0
8.	DATU BERU TUNYANG	0	0	0
9.	EGUR SEPAKAT	0	0	0
10.	GUNUNG TUNYANG	0	0	0
11.	KAMPUNG BARU	0	0	0
12.	KARANG JADI	0	0	0
13.	KENINE	0	0	0
14.	KOLAM PARA KANIS	0	0	0
15.	LAMPAHAN	0	0	0
16.	LAMPAHAN BARAT	0	0	0
17.	LAMPAHAN TIMUR	0	0	0
18.	LINUNG BALE	0	0	0
19.	MEKAR AYU	0	0	0
20.	MUDE BENARA	0	0	0
21.	PAJAR HARAPAN	0	0	0
22.	PANTAN KEMUNING	0	0	0
23.	PANTAN PEDIANGAN	0	0	0
24.	REMBUNE	0	0	0
25.	SETIE	0	0	0
26.	SIMPANG LAYANG	0	0	0
27.	SUKA DAMAI	0	0	0
28.	SUMBER JAYA	0	0	0
29.	TIMANG RASA	0	0	0
30.	TUNYANG	0	0	0

Catatan:

Sumber:

BPS, Pendataan Potensi Desa (Podes) 2020

**Tabel 4.1.9 Kemudahan Untuk Mencapai Sarana Pendidikan Terdekat Bagi Desa/Kelurahan yang Tidak ada Sarana Pendidikan Menurut Desa/Kelurahan dan Jenjang Pendidikan di Kecamatan Timang Gajah, 2020**  
*Ease of Reaching Nearest Educational Facilities for Villages / Sub-Districts with No Educational Facilities by Village / Sub-District and Level of Education in Timang Gajah District, 2020*

	Desa/Kelurahan	SD	MI	SMP	MTs
	(1)	(2)	(3)	(4)	(5)
1.	BANDAR LAMPAHAN	Mudah	Mudah	Mudah	Mudah
2.	BLANG RONGKA	Mudah	-	Mudah	-
3.	BUKIT MULIE	-	Mudah	Mudah	Mudah
4.	BUKIT TUNYANG	Mudah	Mudah	Mudah	Mudah
5.	BUMI AYU	Mudah	Mudah	Mudah	Mudah
6.	CEKAL BARU	-	Mudah	-	Mudah
7.	DAMARAN BARU	Mudah	Mudah	Mudah	Mudah
8.	DATU BERU TUNYANG	Mudah	Mudah	Mudah	Mudah
9.	GEGUR SEPAKAT	Mudah	Mudah	Mudah	Mudah
10.	GUNUNG TUNYANG	-	Mudah	Mudah	Mudah
11.	KAMPUNG BARU	-	Mudah	Mudah	Mudah
12.	KARANG JADI	Mudah	Mudah	Mudah	Mudah
13.	KENINE	Mudah	Mudah	Mudah	Mudah
14.	KOLAM PARA KANIS	-	Mudah	-	Mudah
15.	LAMPAHAN	-	-	Mudah	Mudah
16.	LAMPAHAN BARAT	-	Mudah	Mudah	-
17.	LAMPAHAN TIMUR	Mudah	Mudah	Mudah	Mudah
18.	LINUNG BALE	Mudah	Mudah	Mudah	Mudah
19.	MEKAR AYU	Mudah	Mudah	-	Mudah
20.	MUDE BENARA	-	Mudah	Mudah	Mudah
21.	PAJAR HARAPAN	-	Mudah	-	Mudah
22.	PANTAN KEMUNING	-	Mudah	-	Mudah
23.	PANTAN PEDIANGAN	Mudah	Mudah	Mudah	Mudah
24.	REMBUNE	-	Mudah	Mudah	Mudah
25.	SETIE	-	Mudah	Mudah	Mudah
26.	SIMPANG LAYANG	-	Mudah	Mudah	Mudah
27.	SUKA DAMAI	-	-	Mudah	Mudah
28.	SUMBER JAYA	Mudah	Mudah	Mudah	Mudah
29.	TIMANG RASA	Mudah	Mudah	Mudah	Mudah
30.	TUNYANG	-	Mudah	-	Mudah

SOCIAL

Lanjutan Tabel 4.1.9

Continuation of Table 4.1.9

	Desa/Kelurahan	SMA	MA	SMK	Akademi/ Perguruan Tinggi
	(1)	(6)	(7)	(8)	(9)
1.	BANDAR LAMPAHAN	Mudah	Mudah	Mudah	Mudah
2.	BLANG RONGKA	-	Mudah	Mudah	Mudah
3.	BUKIT MULIE	Mudah	Mudah	Mudah	Mudah
4.	BUKIT TUNYANG	Mudah	Mudah	Mudah	Mudah
5.	BUMI AYU	Mudah	Mudah	Mudah	Mudah
6.	CEKAL BARU	Mudah	Mudah	Mudah	Mudah
7.	DAMARAN BARU	Mudah	Mudah	Mudah	Mudah
8.	DATU BERU TUNYANG	Mudah	Mudah	Mudah	Mudah
9.	EGUR SEPAKAT	Mudah	Mudah	Mudah	Mudah
10.	GUNUNG TUNYANG	Mudah	Mudah	Mudah	Mudah
11.	KAMPUNG BARU	Mudah	Mudah	Mudah	Mudah
12.	KARANG JADI	Mudah	Mudah	Mudah	Mudah
13.	KENINE	Mudah	Mudah	Mudah	Mudah
14.	KOLAM PARA KANIS	Mudah	Mudah	Mudah	Mudah
15.	LAMPAHAN	Mudah	Mudah	Mudah	Mudah
16.	LAMPAHAN BARAT	Mudah	-	-	Mudah
17.	LAMPAHAN TIMUR	Mudah	Mudah	Mudah	Mudah
18.	LINUNG BALE	Mudah	Mudah	Mudah	Mudah
19.	MEKAR AYU	-	Mudah	Mudah	Mudah
20.	MUDE BENARA	Mudah	Mudah	Mudah	Mudah
21.	PAJAR HARAPAN	Mudah	Mudah	Mudah	Mudah
22.	PANTAN KEMUNING	Mudah	Mudah	Mudah	Mudah
23.	PANTAN PEDIANGAN	Mudah	Mudah	Mudah	Mudah
24.	REMBUNE	Mudah	Mudah	Mudah	Mudah
25.	SETIE	Mudah	Mudah	Mudah	Mudah
26.	SIMPANG LAYANG	Mudah	Mudah	Mudah	Mudah
27.	SUKA DAMAI	Mudah	Mudah	Mudah	Mudah
28.	SUMBER JAYA	Mudah	Mudah	Mudah	Mudah
29.	TIMANG RASA	Mudah	Mudah	Mudah	Mudah
30.	TUNYANG	Mudah	Mudah	Mudah	Mudah

Catatan:

Sumber: BPS, Pendataan Potensi Desa (Podes) 2020



## 4.2 KESEHATAN/HEALTH

**Tabel 4.2.1 Banyaknya Sarana Kesehatan Menurut Desa/Kelurahan dan Jenis Sarana Kesehatan di Kecamatan Timang Gajah, 2020**  
**Number of Health Facilities by Village / Sub-District and Type of Health Facilities in Timang Gajah Subdistrict, 2020**

Desa/Kelurahan	Rumah Sakit	Rumah Sakit Bersalin	Poliklinik/Balai Pengobatan
(1)	(2)	(3)	(4)
1. BANDAR LAMPAHAN	0	0	0
2. BLANG RONGKA	0	0	0
3. BUKIT MULIE	0	0	0
4. BUKIT TUNYANG	0	0	0
5. BUMI AYU	0	0	0
6. CEKAL BARU	0	0	0
7. DAMARAN BARU	0	0	0
8. DATU BERU TUNYANG	0	0	0
9. GEGUR SEPAKAT	0	0	0
10. GUNUNG TUNYANG	0	0	0
11. KAMPUNG BARU	0	0	0
12. KARANG JADI	0	0	0
13. KENINE	0	0	0
14. KOLAM PARA KANIS	0	0	2
15. LAMPAHAN	0	0	0
16. LAMPAHAN BARAT	0	0	0
17. LAMPAHAN TIMUR	0	0	0
18. LINUNG BALE	0	0	0
19. MEKAR AYU	0	0	0
20. MUDE BENARA	0	0	0
21. PAJAR HARAPAN	0	0	0
22. PANTAN KEMUNING	0	0	0
23. PANTAN PEDIANGAN	0	0	0
24. REMBUNE	0	0	0
25. SETIE	0	0	0
26. SIMPANG LAYANG	0	0	0
27. SUKA DAMAI	0	0	0
28. SUMBER JAYA	0	0	0
29. TIMANG RASA	0	0	0
30. TUNYANG	0	0	0

SOCIAL

Lanjutan Tabel 4.2.1

Continuation of Table 4.2.1

	Desa/Kelurahan	Puskesmas		Apotek
		Rawat Inap	Tanpa Rawat Inap	
	(1)	(5)	(6)	(7)
1.	BANDAR LAMPAHAN	0	0	0
2.	BLANG RONGKA	0	0	0
3.	BUKIT MULIE	0	0	0
4.	BUKIT TUNYANG	0	0	0
5.	BUMI AYU	0	0	0
6.	CEKAL BARU	0	0	0
7.	DAMARAN BARU	0	0	0
8.	DATU BERU TUNYANG	0	0	0
9.	GEGUR SEPAKAT	0	0	0
10.	GUNUNG TUNYANG	0	0	0
11.	KAMPUNG BARU	0	0	0
12.	KARANG JADI	0	0	0
13.	KENINE	0	0	0
14.	KOLAM PARA KANIS	0	0	0
15.	LAMPAHAN	0	0	4
16.	LAMPAHAN BARAT	0	0	0
17.	LAMPAHAN TIMUR	0	0	0
18.	LINUNG BALE	0	0	0
19.	MEKAR AYU	0	0	0
20.	MUDE BENARA	0	0	0
21.	PAJAR HARAPAN	0	0	0
22.	PANTAN KEMUNING	0	0	0
23.	PANTAN PEDIANGAN	0	0	0
24.	REMBUNE	1	0	0
25.	SETIE	0	0	0
26.	SIMPANG LAYANG	0	0	0
27.	SUKA DAMAI	0	0	0
28.	SUMBER JAYA	0	0	0
29.	TIMANG RASA	0	0	0
30.	TUNYANG	0	0	0

Catatan:

Sumber: BPS, Pendataan Potensi Desa (Podes) 2020

**Tabel 4.2.2 Kemudahan Mencapai Sarana Kesehatan Terdekat Bagi Desa/Kelurahan yang Tidak ada Sarana Kesehatan Menurut Desa/Kelurahan dan Jenis Sarana Kesehatan di Kecamatan Timang Gajah, 2020**

	Desa/Kelurahan	Rumah Sakit	Rumah Sakit Bersalin	Poliklinik/Balai Pengobatan
	(1)	(2)	(3)	(4)
1.	BANDAR LAMPAHAN	Mudah	Mudah	Mudah
2.	BLANG RONGKA	Mudah	Mudah	Mudah
3.	BUKIT MULIE	Mudah	Mudah	Mudah
4.	BUKIT TUNYANG	Mudah	Mudah	Mudah
5.	BUMI AYU	Mudah	Mudah	Mudah
6.	CEKAL BARU	Mudah	Mudah	Mudah
7.	DAMARAN BARU	Mudah	Mudah	Mudah
8.	DATU BERU TUNYANG	Mudah	Mudah	Mudah
9.	GEKUR SEPAKAT	Mudah	Mudah	Mudah
10.	GUNUNG TUNYANG	Mudah	Mudah	Mudah
11.	KAMPUNG BARU	Mudah	Mudah	Mudah
12.	KARANG JADI	Mudah	Mudah	Mudah
13.	KENINE	Mudah	Mudah	Mudah
14.	KOLAM PARA KANIS	Mudah	Mudah	Mudah
15.	LAMPAHAN	Mudah	Mudah	-
16.	LAMPAHAN BARAT	Mudah	Mudah	Mudah
17.	LAMPAHAN TIMUR	Mudah	Mudah	Mudah
18.	LINUNG BALE	Mudah	Mudah	Mudah
19.	MEKAR AYU	Mudah	Mudah	Mudah
20.	MUDE BENARA	Mudah	Mudah	Mudah
21.	PAJAR HARAPAN	Mudah	Mudah	Mudah
22.	PANTAN KEMUNING	Mudah	Mudah	Mudah
23.	PANTAN PEDIANGAN	Mudah	Mudah	Mudah
24.	REMBUNE	Mudah	Mudah	Mudah
25.	SETIE	Mudah	Mudah	Mudah
26.	SIMPANG LAYANG	Mudah	Mudah	Mudah
27.	SUKA DAMAI	Mudah	Mudah	Mudah
28.	SUMBER JAYA	Mudah	Mudah	Mudah
29.	TIMANG RASA	Mudah	Mudah	Mudah
30.	TUNYANG	Mudah	Mudah	Mudah

SOCIAL

Lanjutan Tabel 4.2.2

Continuation of Table 4.2.2

	Desa/Kelurahan	Puskesmas		Apotek
		Rawat Inap	Tanpa Rawat Inap	
	(1)	(5)	(6)	(7)
1.	BANDAR LAMPAHAN	Mudah	Mudah	Mudah
2.	BLANG RONGKA	Mudah	Mudah	Mudah
3.	BUKIT MULIE	Mudah	Mudah	Mudah
4.	BUKIT TUNYANG	Mudah	Mudah	Mudah
5.	BUMI AYU	Mudah	Mudah	Mudah
6.	CEKAL BARU	Mudah	Mudah	Mudah
7.	DAMARAN BARU	Mudah	Mudah	Mudah
8.	DATU BERU TUNYANG	Mudah	Mudah	Mudah
9.	GEGUR SEPAKAT	Mudah	Mudah	Mudah
10.	GUNUNG TUNYANG	Mudah	Mudah	Mudah
11.	KAMPUNG BARU	Mudah	Mudah	Mudah
12.	KARANG JADI	Mudah	Mudah	Mudah
13.	KENINE	Mudah	Mudah	Mudah
14.	KOLAM PARA KANIS	Mudah	Mudah	Mudah
15.	LAMPAHAN	-	Mudah	-
16.	LAMPAHAN BARAT	Mudah	Mudah	Mudah
17.	LAMPAHAN TIMUR	Mudah	Mudah	-
18.	LINUNG BALE	Mudah	Mudah	Mudah
19.	MEKAR AYU	Mudah	Mudah	Mudah
20.	MUDE BENARA	Mudah	Mudah	Mudah
21.	PAJAR HARAPAN	Mudah	Mudah	Mudah
22.	PANTAN KEMUNING	Mudah	Mudah	Mudah
23.	PANTAN PEDIANGAN	Mudah	Mudah	Mudah
24.	REMBUNE	Mudah	Mudah	Mudah
25.	SETIE	Mudah	Mudah	Mudah
26.	SIMPANG LAYANG	Mudah	Mudah	Mudah
27.	SUKA DAMAI	Mudah	Mudah	Mudah
28.	SUMBER JAYA	Mudah	Mudah	Mudah
29.	TIMANG RASA	Mudah	Mudah	Mudah
30.	TUNYANG	Mudah	Mudah	Mudah

Catatan:

Sumber: BPS, Pendataan Potensi Desa (Podes) 2020

**Tabel 4.2.3 Banyaknya Warga Penderita Gizi Buruk Menurut Desa/Kelurahan di Kecamatan Timang Gajah, 2018 dan 2019**  
**Number of People with Malnutrition by Village in Timang Gajah Subdistrict, 2018 and 2019**

	Desa/Kelurahan	2018	2019
	(1)	(2)	(3)
1.	BANDAR LAMPAHAN		0
2.	BLANG RONGKA		0
3.	BUKIT MULIE		0
4.	BUKIT TUNYANG		0
5.	BUMI AYU		0
6.	CEKAL BARU		0
7.	DAMARAN BARU		0
8.	DATU BERU TUNYANG		0
9.	GEKUR SEPAKAT		0
10.	GUNUNG TUNYANG		0
11.	KAMPUNG BARU		0
12.	KARANG JADI		0
13.	KENINE		0
14.	KOLAM PARA KANIS		0
15.	LAMPAHAN		0
16.	LAMPAHAN BARAT		0
17.	LAMPAHAN TIMUR		0
18.	LINUNG BALE		0
19.	MEKAR AYU		0
20.	MUDE BENARA		0
21.	PAJAR HARAPAN		0
22.	PANTAN KEMUNING		0
23.	PANTAN PEDIANGAN		0
24.	REMBUNE		0
25.	SETIE		0
26.	SIMPANG LAYANG		0
27.	SUKA DAMAI		0
28.	SUMBER JAYA		0
29.	TIMANG RASA		0
30.	TUNYANG		0

Catatan:

Sumber: BPS, Pendataan Potensi Desa (Podes) 2020

**Tabel 4.2.4 Jumlah Tenaga Kesehatan Menurut Kecamatan Di Kabupaten Bener Meriah, 2020**  
**Number of Health Personnel by Sub-district in Bener Meriah Regency, 2020**

Kecamatan Sub-districts	Tenaga Kesehatan/Health Personnel					
	Dokter <sup>1</sup> Doctor <sup>1</sup>	Dokter Gigi <sup>2</sup> Dentist <sup>2</sup>	Perawat Nurse	Bidan Midwife	Farmasi Pharmaceutical	Tenaga Gizi Nutritionist
(1)	(2)	(3)	(4)	(5)	(6)	(7)
1. Bandar	4	1	14	48	1	-
2. Bener Kelipah	1	1	6	12	1	2
3. Bukit	5	1	10	38	2	1
4. Gajah Putih	1	1	11	18	-	1
5. Mesidah	1	-	7	8	-	-
6. Permata	3	1	10	24	-	-
7. Pintu Rime Gayo	2	2	15	25	2	1
8. Syiah Utama	1	-	1	3	-	-
9. Timang Gajah	2	1	21	30	-	-
10. Wih Pesam	6	1	29	56	3	1
<b>Bener Meriah</b>	<b>26</b>	<b>9</b>	<b>124</b>	<b>262</b>	<b>6</b>	<b>6</b>

Catatan/Note: <sup>1</sup> Dokter dalam tabel ini termasuk dokter spesialis (selain spesialis gigi) dan dokter umum/Doctor in this table include medical specialist (exclude dentist specialist) and general practitioner

<sup>2</sup> Dokter gigi dalam tabel ini termasuk dokter spesialis gigi dan dokter gigi/Doctor in this table include dentist dan dentist specialist

Sumber/Source: Dinas Kesehatan Kab. Bener Meriah/Public Health Service of Bener Meriah Regency

**Tabel 4.2.5** Jumlah Dokter Spesialis, Dokter Umum, dan Dokter Gigi Menurut Sarana Pelayanan Kesehatan di Kabupaten Bener Meriah, 2020  
**Table** *Number of Medical Specialist, General Practitioner, and Dentist by Type of Health Facility in Bener Meriah Regency, 2020*

Unit Kerja <i>Type of Health Facility</i>	Dokter Spesialis <i>Medical Specialist</i>	Dokter Umum <i>General Practitioner</i>	Dokter Gigi <i>Dentist</i>
(1)	(2)	(3)	(4)
Puskesmas <i>Public Health Center</i>	-	26	9
Rumah Sakit <i>Hospital</i>	14	-	-
<b>2020</b>	<b>14</b>	<b>26</b>	<b>9</b>

Sumber/Source: Dinas Kesehatan Kab. Bener Meriah/*Public Health Service of Bener Meriah Regency*

SOCIAL

**Tabel 4.2.6** Jumlah Ibu Hamil, Melakukan Kunjungan K1, Kunjungan K4, dan Mendapat Tablet Zat Besi (Fe) di Kabupaten Bener Meriah, 2020  
*Number of Pregnant Women, Those With One Visit & Four Visit of Antenatal Care, and Received Iron Supplement in Bener Meriah Regency, 2020*

Uraian <i>Details</i>	2020
(1)	(2)
Jumlah Ibu Hamil <i>Number of Pregnant Women</i>	3 594
Melakukan Kunjungan Sekali <i>One Visit</i>	3 594
Melakukan Kunjungan Empat Kali <i>Four Visit</i>	3 253
Mendapatkan Zat Besi <i>(FE1)</i>	3 542

Sumber/Source: Dinas Kesehatan Kab. Bener Meriah/Public Health Service of Bener Meriah Regency



**Tabel 4.2.7 Jumlah Bayi Lahir, Bayi Berat Badan Lahir Rendah (BBLR), BBLR Dirujuk, dan Bergizi Buruk di Kabupaten Bener Meriah, 2020**

***Number of Births, Babies with Low Birth Weights (LBW), Treated LBW, and Malnutrition Cases in Bener Meriah Regency, 2020***

Rincian <i>Details</i>	2020
(1)	(2)
Bayi Lahir/ <i>Births</i>	3 203
Bayi Berat Badan Lahir Rendah (BBLR) <i>Babies with Low Birth Weight (LBW)</i>	
Jumlah/ <i>Total</i>	49
Dirujuk/ <i>Treated</i>	49
Gizi Buruk/ <i>Malnutrition</i>	8

Sumber/*Source*: Dinas Kesehatan Kab. Bener Meriah/*Public Health Service of Bener Meriah Regency*

**Tabel 4.2.8 Banyaknya Keluarga Menurut Desa/Kelurahan dan Jenis Pengguna Listrik di Kecamatan Timang Gajah, 2020**  
***Number of Families by Village and Type of Electricity Users in Timang Gajah Subdistrict, 2020***

Desa/Kelurahan	Pengguna Listrik			Bukan Pengguna Listrik
	PLN	Non PLN	Jumlah	
(1)	(2)	(3)	(4)	(5)
1. BANDAR LAMPAHAN	207	0	207	0
2. BLANG RONGKA	380	0	380	15
3. BUKIT MULIE	313	0	313	0
4. BUKIT TUNYANG	69	0	69	6
5. BUMI AYU	325	0	325	0
6. CEKAL BARU	399	0	399	10
7. DAMARAN BARU	217	0	217	0
8. DATU BERU TUNYANG	247	0	247	3
9. GEGUR SEPAKAT	111	0	111	3
10. GUNUNG TUNYANG	145	0	145	0
11. KAMPUNG BARU	235	0	235	1
12. KARANG JADI	168	0	168	0
13. KENINE	126	0	126	0
14. KOLAM PARA KANIS	152	0	152	6
15. LAMPAHAN	400	0	400	0
16. LAMPAHAN BARAT	367	0	367	0
17. LAMPAHAN TIMUR	261	0	261	0
18. LINUNG BALE	77	0	77	2
19. MEKAR AYU	363	0	363	0
20. MUDE BENARA	115	0	115	0
21. PAJAR HARAPAN	162	0	162	3
22. PANTAN KEMUNING	200	0	200	15
23. PANTAN PEDIANGAN	42	0	42	1
24. REMBUNE	90	0	90	0
25. SETIE	127	0	127	0
26. SIMPANG LAYANG	175	0	175	12
27. SUKA DAMAI	273	0	273	0
28. SUMBER JAYA	433	0	433	0
29. TIMANG RASA	56	0	56	3
30. TUNYANG	159	0	159	1

Sumber/Source: BPS, Pendataan Potensi Desa (Podes) 2020

**Tabel 4.2.9 Banyaknya Desa/Kelurahan Menurut Keberadaan Penerangan Jalan Utama Desa/Kelurahan di Kecamatan Timang Gajah, 2018-2020**  
***Number of Villages according to the Existence of Village Main Street Lighting in Timang Gajah Subdistrict, 2018-2020***

Penerangan Jalan Utama	2018	2019	2020
(1)	(2)	(3)	(4)
<b>Sumber Penerangan Jalan Utama</b>			
Listrik Pemerintah	17	20	5
Listrik Non Pemerintah	5	2	24
Non Listrik	0	0	1

Catatan:

Sumber: BPS, Pendataan Potensi Desa (Podes) 2018-2020

**Tabel**  
**Table**

**4.2.10 Banyaknya Desa/Kelurahan Menurut Jenis Bahan Bakar untuk Memasak yang Digunakan Oleh Sebagian Besar Keluarga di Kecamatan Timang Gajah, 2018-2020**  
*Number of Villages by Type of Fuel for Cooking Used by Most Families in Timang Gajah Subdistrict, 2018-2020*

Jenis Bahan Bakar	2018	2019	2020
(1)	(2)	(3)	(4)
Gas Kota	0	0	0
LPG 3 Kg	30	30	30
LPG lebih dari 3 Kg	20	0	19
Minyak Tanah	1	0	13
Kayu Bakar	11	0	29
Lainnya	0	0	0

Catatan: <sup>1</sup> Termasuk LPG lebih dari 3 Kg

Sumber: BPS, Pendataan Potensi Desa (Podes) 2018-2020

**Tabel 4.2.11 Banyaknya Desa/Kelurahan Menurut Sumber Air Minum Sebagian Besar Keluarga di Kecamatan Timang Gajah, 2014, 2018, dan 2019**  
***Number of Villages according to Drinking Water Sources for Most Families in Timang Gajah Subdistrict, 2018-2020***

Sumber Air Minum	2018	2019	2020
(1)	(2)	(3)	(4)
Air Kemasan Bermerk	0	0	0
Air Isi Ulang	0	0	2
Ledeng Dengan Meteran	14	14	11
Ledeng Tanpa Meteran	2	0	0
Sumur Bor atau Pompa	0	1	1
Sumur	0	1	0
Mata Air	12	14	16
Sungai/Danau/Kolam/ Waduk/Situ/ Embung/Bendungan	2	0	0
Air Hujan	0	0	0
Lainnya	0	0	0

Catatan

:

Sumber : BPS, Pendataan Potensi Desa (Podes) 2018-2020

:

**Tabel 4.2.12 Banyaknya Desa/Kelurahan Menurut Penggunaan Fasilitas Tempat Buang Air Besar Sebagian Besar Keluarga di Kecamatan Timang Gajah, 2014, 2018, dan 2019**  
*Number of Villages according to the Use of Defecation Facilities for Most Families in Timang Gajah Subdistrict, 2018-2020*

<b>Fasilitas Tempat Buang Air Besar</b>	<b>2018</b>	<b>2019</b>	<b>2020</b>
(1)	(2)	(3)	(4)
<b>Jamban</b>			
Sendiri	24	31	30
Bersama	0	0	0
Umum	6	0	0
<b>Bukan Jamban</b>	0	0	0

Catatan:

Sumber: BPS, Pendataan Potensi Desa (Podes) 2018-2020

### 4.3 AGAMA DAN SOSIAL LAINNYA/RELIGION AND OTHER SOCIAL AFFAIRS

**Tabel 4.3.1 Banyaknya Kejadian Bencana Alam Menurut Desa/Kelurahan dan Jenis Bencana Alam di Kecamatan Timang Gajah, 2019**  
*Number of Natural Disasters by Village and Type of Natural Disasters in Timang Gajah Subdistrict, 2019*

	Desa/Kelurahan	Gempa Bumi	Tsunami	Gunung Meletus	Tanah Longsor
	(1)	(2)	(3)	(4)	(5)
1.	BANDAR LAMPAHAN	30	30	30	30
2.	BLANG RONGKA	0	0	0	0
3.	BUKIT MULIE	0	0	0	0
4.	BUKIT TUNYANG	0	0	0	0
5.	BUMI AYU	30	30	30	30
6.	CEKAL BARU	0	0	0	0
7.	DAMARAN BARU	0	0	0	0
8.	DATU BERU TUNYANG	0	0	0	0
9.	GEKUR SEPAKAT	30	30	30	30
10.	GUNUNG TUNYANG	0	0	0	0
11.	KAMPUNG BARU	0	0	0	0
12.	KARANG JADI	0	0	0	0
13.	KENINE	30	30	30	30
14.	KOLAM PARA KANIS	0	0	0	0
15.	LAMPAHAN	0	0	0	0
16.	LAMPAHAN BARAT	0	0	0	0
17.	LAMPAHAN TIMUR	30	30	30	30
18.	LINUNG BALE	0	0	0	0
19.	MEKAR AYU	0	0	0	0
20.	MUDE BENARA	0	0	0	0
21.	PAJAR HARAPAN	30	30	30	30
22.	PANTAN KEMUNING	0	0	0	0
23.	PANTAN PEDIANGAN	0	0	0	0
24.	REMBUNE	0	0	0	0
25.	SETIE	30	30	30	30
26.	SIMPANG LAYANG	0	0	0	0
27.	SUKA DAMAI	0	0	0	0
28.	SUMBER JAYA	0	0	0	0
29.	TIMANG RASA	30	30	30	30
30.	TUNYANG	0	0	0	0

SOCIAL

**Lanjutan Tabel 4.3.1**  
**Continuation of Table 4.3.1**

	Desa/Kelurahan	Banjir	Banjir Bandang	Kekeringan
	(1)	(6)	(7)	(8)
1.	BANDAR LAMPAHAN	5	0	0
2.	BLANG RONGKA	0	0	0
3.	BUKIT MULIE	0	0	0
4.	BUKIT TUNYANG	1	0	0
5.	BUMI AYU	0	0	0
6.	CEKAL BARU	0	0	0
7.	DAMARAN BARU	0	0	0
8.	DATU BERU TUNYANG	0	0	0
9.	GEGUR SEPAKAT	0	0	0
10.	GUNUNG TUNYANG	0	0	0
11.	KAMPUNG BARU	0	0	0
12.	KARANG JADI	0	0	0
13.	KENINE	0	0	0
14.	KOLAM PARA KANIS	0	0	0
15.	LAMPAHAN	3	0	0
16.	LAMPAHAN BARAT	0	0	0
17.	LAMPAHAN TIMUR	0	0	0
18.	LINUNG BALE	0	0	0
19.	MEKAR AYU	0	0	0
20.	MUDE BENARA	0	0	0
21.	PAJAR HARAPAN	0	0	0
22.	PANTAN KEMUNING	0	0	0
23.	PANTAN PEDIANGAN	0	0	0
24.	REMBUNE	0	0	0
25.	SETIE	0	0	0
26.	SIMPANG LAYANG	0	0	0
27.	SUKA DAMAI	0	0	0
28.	SUMBER JAYA	0	0	0
29.	TIMANG RASA	0	0	0
30.	TUNYANG	0	0	0



**Lanjutan Tabel 4.3.1**  
**Continuation of Table 4.3.1**

	Desa/Kelurahan	Kebakaran Hutan dan Lahan	Angin Puyuh/ Puting Beliung/ Topan	Gelombang Pasang Laut
	(1)	(9)	(10)	(11)
1.	BANDAR LAMPAHAN	0	0	0
2.	BLANG RONGKA	0	0	0
3.	BUKIT MULIE	0	0	0
4.	BUKIT TUNYANG	0	0	0
5.	BUMI AYU	0	0	0
6.	CEKAL BARU	0	0	0
7.	DAMARAN BARU	0	0	0
8.	DATU BERU TUNYANG	0	0	0
9.	GEKUR SEPAKAT	0	0	0
10.	GUNUNG TUNYANG	0	0	0
11.	KAMPUNG BARU	0	0	0
12.	KARANG JADI	0	0	0
13.	KENINE	0	0	0
14.	KOLAM PARA KANIS	0	0	0
15.	LAMPAHAN	0	0	0
16.	LAMPAHAN BARAT	0	0	0
17.	LAMPAHAN TIMUR	0	0	0
18.	LINUNG BALE	0	0	0
19.	MEKAR AYU	0	0	0
20.	MUDE BENARA	0	0	0
21.	PAJAR HARAPAN	0	0	0
22.	PANTAN KEMUNING	0	0	0
23.	PANTAN PEDIANGAN	0	0	0
24.	REMBUNE	0	0	0
25.	SETIE	0	0	0
26.	SIMPANG LAYANG	0	0	0
27.	SUKA DAMAI	0	0	0
28.	SUMBER JAYA	0	0	0
29.	TIMANG RASA	0	0	0
30.	TUNYANG	0	0	0

Catatan:

Sumber:

BPS, Pendataan Potensi Desa (Podes) 2020

**Tabel 4.3.2 Banyaknya Korban Jiwa Akibat Bencana Alam Menurut Desa/Kelurahan dan Jenis Bencana Alam di Kecamatan Timang Gajah, 2020**  
***Number of Casualties Due to Natural Disasters by Village and Type of Natural Disasters in Timang Gajah Subdistrict, 2020***

	Desa/Kelurahan	Gempa Bumi	Tsunami	Gunung Meletus	Tanah Longsor
	(1)	(2)	(3)	(4)	(5)
1.	BANDAR LAMPAHAN	0	0	0	0
2.	BLANG RONGKA	0	0	0	0
3.	BUKIT MULIE	0	0	0	0
4.	BUKIT TUNYANG	0	0	0	0
5.	BUMI AYU	0	0	0	0
6.	CEKAL BARU	0	0	0	0
7.	DAMARAN BARU	0	0	0	0
8.	DATU BERU TUNYANG	0	0	0	0
9.	GEGUR SEPAKAT	0	0	0	0
10.	GUNUNG TUNYANG	0	0	0	0
11.	KAMPUNG BARU	0	0	0	0
12.	KARANG JADI	0	0	0	0
13.	KENINE	0	0	0	0
14.	KOLAM PARA KANIS	0	0	0	0
15.	LAMPAHAN	0	0	0	0
16.	LAMPAHAN BARAT	0	0	0	0
17.	LAMPAHAN TIMUR	0	0	0	0
18.	LINUNG BALE	0	0	0	0
19.	MEKAR AYU	0	0	0	0
20.	MUDE BENARA	0	0	0	0
21.	PAJAR HARAPAN	0	0	0	0
22.	PANTAN KEMUNING	0	0	0	0
23.	PANTAN PEDIANGAN	0	0	0	0
24.	REMBUNE	0	0	0	0
25.	SETIE	0	0	0	0
26.	SIMPANG LAYANG	0	0	0	0
27.	SUKA DAMAI	0	0	0	0
28.	SUMBER JAYA	0	0	0	0
29.	TIMANG RASA	0	0	0	0
30.	TUNYANG	0	0	0	0

**Lanjutan Tabel 4.3.2**  
**Continuation of Table 4.3.2**

	Desa/Kelurahan	Banjir	Banjir Bandang	Kekeringan
	(1)	(6)	(7)	(8)
1.	BANDAR LAMPAHAN	0	0	0
2.	BLANG RONGKA	0	0	0
3.	BUKIT MULIE	0	0	0
4.	BUKIT TUNYANG	0	0	0
5.	BUMI AYU	0	0	0
6.	CEKAL BARU	0	0	0
7.	DAMARAN BARU	0	0	0
8.	DATU BERU TUNYANG	0	0	0
9.	GEGUR SEPAKAT	0	0	0
10.	GUNUNG TUNYANG	0	0	0
11.	KAMPUNG BARU	0	0	0
12.	KARANG JADI	0	0	0
13.	KENINE	0	0	0
14.	KOLAM PARA KANIS	0	0	0
15.	LAMPAHAN	0	0	0
16.	LAMPAHAN BARAT	0	0	0
17.	LAMPAHAN TIMUR	0	0	0
18.	LINUNG BALE	0	0	0
19.	MEKAR AYU	0	0	0
20.	MUDE BENARA	0	0	0
21.	PAJAR HARAPAN	0	0	0
22.	PANTAN KEMUNING	0	0	0
23.	PANTAN PEDIANGAN	0	0	0
24.	REMBUNE	0	0	0
25.	SETIE	0	0	0
26.	SIMPANG LAYANG	0	0	0
27.	SUKA DAMAI	0	0	0
28.	SUMBER JAYA	0	0	0
29.	TIMANG RASA	0	0	0
30.	TUNYANG	0	0	0

**Lanjutan Tabel 4.3.2**  
**Continuation of Table 4.3.2**

	Desa/Kelurahan	Kebakaran Hutan dan Lahan	Angin Puyuh/ Puting Beliung/ Topan	Gelombang Pasang Laut
	(1)	(9)	(10)	(11)
1.	BANDAR LAMPAHAN	0	0	0
2.	BLANG RONGKA	0	0	0
3.	BUKIT MULIE	0	0	0
4.	BUKIT TUNYANG	0	0	0
5.	BUMI AYU	0	0	0
6.	CEKAL BARU	0	0	0
7.	DAMARAN BARU	0	0	0
8.	DATU BERU TUNYANG	0	0	0
9.	EGUR SEPAKAT	0	0	0
10.	GUNUNG TUNYANG	0	0	0
11.	KAMPUNG BARU	0	0	0
12.	KARANG JADI	0	0	0
13.	KENINE	0	0	0
14.	KOLAM PARA KANIS	0	0	0
15.	LAMPAHAN	0	0	0
16.	LAMPAHAN BARAT	0	0	0
17.	LAMPAHAN TIMUR	0	0	0
18.	LINUNG BALE	0	0	0
19.	MEKAR AYU	0	0	0
20.	MUDE BENARA	0	0	0
21.	PAJAR HARAPAN	0	0	0
22.	PANTAN KEMUNING	0	0	0
23.	PANTAN PEDIANGAN	0	0	0
24.	REMBUNE	0	0	0
25.	SETIE	0	0	0
26.	SIMPANG LAYANG	0	0	0
27.	SUKA DAMAI	0	0	0
28.	SUMBER JAYA	0	0	0
29.	TIMANG RASA	0	0	0
30.	TUNYANG	0	0	0

Catatan:

Sumber: BPS, Pendataan Potensi Desa (Podes) 2020

**Tabel 4.3.3 Keberadaan Fasilitas/Upaya Antisipasi/Mitigasi Bencana Alam Menurut Desa/Kelurahan di Kecamatan Timang Gajah, 2020**  
***Existence of Facilities / Efforts to Anticipate / Mitigate Natural Disasters by Village in Timang Gajah Subdistrict, 2020***

	Desa/Kelurahan	Sistem Peringatan Dini Bencana Alam	Sistem Peringatan Dini Khusus Tsunami	Perlengkapan Keselamatan
	(1)	(2)	(3)	(4)
1.	BANDAR LAMPAHAN	Tidak Ada	Bukan wilayah potensi tsunami	Tidak Ada
2.	BLANG RONGKA	Tidak Ada	Bukan wilayah potensi tsunami	Tidak Ada
3.	BUKIT MULIE	Tidak Ada	Bukan wilayah potensi tsunami	Tidak Ada
4.	BUKIT TUNYANG	Tidak Ada	Bukan wilayah potensi tsunami	Tidak Ada
5.	BUMI AYU	Tidak Ada	Bukan wilayah potensi tsunami	Tidak Ada
6.	CEKAL BARU	Tidak Ada	Bukan wilayah potensi tsunami	Tidak Ada
7.	DAMARAN BARU	Tidak Ada	Bukan wilayah potensi tsunami	Tidak Ada
8.	DATU BERU TUNYANG	Tidak Ada	Bukan wilayah potensi tsunami	Tidak Ada
9.	GEGUR SEPAKAT	Tidak Ada	Bukan wilayah potensi tsunami	Tidak Ada
10.	GUNUNG TUNYANG	Tidak Ada	Bukan wilayah potensi tsunami	Tidak Ada
11.	KAMPUNG BARU	Tidak Ada	Bukan wilayah potensi tsunami	Tidak Ada
12.	KARANG JADI	Tidak Ada	Bukan wilayah potensi tsunami	Tidak Ada
13.	KENINE	Tidak Ada	Bukan wilayah potensi tsunami	Tidak Ada
14.	KOLAM PARA KANIS	Tidak Ada	Bukan wilayah potensi tsunami	Tidak Ada
15.	LAMPAHAN	Tidak Ada	Bukan wilayah potensi tsunami	Tidak Ada
16.	LAMPAHAN BARAT	Tidak Ada	Bukan wilayah potensi tsunami	Tidak Ada
17.	LAMPAHAN TIMUR	Tidak Ada	Bukan wilayah potensi tsunami	Tidak Ada
18.	LINUNG BALE	Tidak Ada	Bukan wilayah potensi tsunami	Tidak Ada
19.	MEKAR AYU	Tidak Ada	Bukan wilayah potensi tsunami	Tidak Ada
20.	MUDE BENARA	Tidak Ada	Bukan wilayah potensi tsunami	Tidak Ada
21.	PAJAR HARAPAN	Tidak Ada	Bukan wilayah potensi tsunami	Tidak Ada
22.	PANTAN KEMUNING	Tidak Ada	Bukan wilayah potensi tsunami	Tidak Ada
23.	PANTAN PEDIANGAN	Tidak Ada	Bukan wilayah potensi tsunami	Tidak Ada
24.	REMBUNE	Tidak Ada	Bukan wilayah potensi tsunami	Tidak Ada
25.	SETIE	Tidak Ada	Bukan wilayah potensi tsunami	Tidak Ada
26.	SIMPANG LAYANG	Tidak Ada	Bukan wilayah potensi tsunami	Tidak Ada
27.	SUKA DAMAI	Tidak Ada	Bukan wilayah potensi tsunami	Tidak Ada
28.	SUMBER JAYA	Tidak Ada	Bukan wilayah potensi tsunami	Tidak Ada
29.	TIMANG RASA	Tidak Ada	Bukan wilayah potensi tsunami	Tidak Ada
30.	TUNYANG	Tidak Ada	Bukan wilayah potensi tsunami	Tidak Ada

Desa/Kelurahan		Rambu-rambu dan Jalur Evakuasi Bencana	Pembuatan, Perawatan, atau Normalisasi: Sungai, Kanal, Tanggul, Parit, Drainase, Waduk, Pantai, dll
(1)	(5)	(6)	
1.	BANDAR LAMPAHAN	Ada	Tidak Ada
2.	BLANG RONGKA	Tidak Ada	Ada
3.	BUKIT MULIE	Tidak Ada	Tidak Ada
4.	BUKIT TUNYANG	Tidak Ada	Ada
5.	BUMI AYU	Tidak Ada	Ada
6.	CEKAL BARU	Tidak Ada	Ada
7.	DAMARAN BARU	Ada	Ada
8.	DATU BERU TUNYANG	Tidak Ada	Tidak Ada
9.	GEGUR SEPAKAT	Tidak Ada	Ada
10.	GUNUNG TUNYANG	Tidak Ada	Ada
11.	KAMPUNG BARU	Tidak Ada	Ada
12.	KARANG JADI	Tidak Ada	Tidak Ada
13.	KENINE	Ada	Ada
14.	KOLAM PARA KANIS	Tidak Ada	Ada
15.	LAMPAHAN	Tidak Ada	Tidak Ada
16.	LAMPAHAN BARAT	Tidak Ada	Ada
17.	LAMPAHAN TIMUR	Ada	Tidak Ada
18.	LINUNG BALE	Tidak Ada	Ada
19.	MEKAR AYU	Tidak Ada	Ada
20.	MUDE BENARA	Tidak Ada	Tidak Ada
21.	PAJAR HARAPAN	Ada	Ada
22.	PANTAN KEMUNING	Tidak Ada	Tidak Ada
23.	PANTAN PEDIANGAN	Ada	Ada
24.	REMBUNE	Ada	Ada
25.	SETIE	Tidak Ada	Ada
26.	SIMPANG LAYANG	Ada	Ada
27.	SUKA DAMAI	Tidak Ada	Ada
28.	SUMBER JAYA	Tidak Ada	Ada
29.	TIMANG RASA	Tidak Ada	Ada
30.	TUNYANG	Ada	Ada

Catatan:

Sumber: BPS, Pendataan Potensi Desa (Podes) 2020

**Tabel 4.3.4 Banyaknya Desa/Kelurahan yang Memiliki Kelompok Kegiatan Olahraga Menurut Jenis Olahraga dan Ketersediaan Fasilitas/Lapangan Olahraga di Kecamatan Timang Gajah, 2020**

Jenis Olahraga	Kondisi Fasilitas/Lapangan Olahraga			Tidak Ada Fasilitas/Lapangan Olahraga
	Baik	Rusak Sedang	Rusak Parah	
(1)	(2)	(3)	(4)	(5)
Sepak bola	4	3	2	21
Bola voli	16	8	0	6
Bulu tangkis	1	1	1	27
Bola basket	0	0	0	30
Tenis lapangan	0	0	0	30
Tenis meja	2	0	0	28
Futsal	8	0	1	21
Renang	0	0	0	30
Bela diri (pencak silat, karate, dll)	0	0	0	30
Bilyard	0	0	0	30
Pusat kebugaran (senam, fitness, aerobik, dll)	1	0	0	29
Lainnya	0	0	0	30

Catatan:

Sumber: BPS, Pendataan Potensi Desa (Podes) 2020

x'

**Tabel 4.3.5 Jumlah Tempat Peribadatan Menurut Kecamatan di Kabupaten Bener Meriah, 2020**  
**Number of Worship Facilities by Sub-district in Bener Meriah Regency, 2020**

Kecamatan Sub-district	Masjid Mosque	Mushola Musallah	Gereja Protestan Christian Church	Gereja Katholik Catholic Church	Pura Hindu Temple	Wihara Vihara
(1)	(2)	(3)	(4)	(5)	(6)	(7)
1. Bandar	19	65	-	-	-	-
2. Bener Kelipah	2	15	-	-	-	-
3. Bukit	16	55	-	-	-	-
4. Gajah Putih	5	23	-	-	-	-
5. Mesidah	7	16	-	-	-	-
6. Permata	28	41	-	-	-	-
7. Pintu Rime Gayo	28	41	-	-	-	-
8. Syiah Utama	5	13	-	-	-	-
9. Timang Gajah	21	48	-	-	-	-
10. Wih Pesam	22	35	-	-	-	-
<b>2020</b>	<b>153</b>	<b>352</b>	-	-	-	-

Catatan/Note: Data sejak tahun 2017 merujuk pada perhitungan mushola di mana di dalamnya termasuk bangunan khusus mushola atau ruangan mushola yang terdapat di gedung sekolah, perkantoran, atau bangunan umum lainnya/ Musallah data since 2017 including stand-alone building established as musallah or specific room inside school, office, and other public places which is used as a musallah

Sumber/Source: Kementerian Agama Kab. Bener Meriah/Religious Ministry of Bener Meriah Regency



#### 4.4 KEMISKINAN/POVERTY

**Tabel 4.4.1** Panti Sosial Menurut Jenis dan Jumlah yang Ditampung di Kabupaten Bener Meriah, 2020  
*Number of Social Service Facility by Type and Recorded Resident in Bener Meriah Regency, 2020*

	Rincian Details	2020
	(1)	(2)
1.	Panti Asuhan	
	a. Jumlah Panti Asuhan	3
	b. Jumlah Anak Asuh	121
2.	Panti Jompo	
	a. Jumlah Panti Jompo	2
	b. Jumlah Orang Jompo	46

Sumber/Source: Dinas Sosial Kab. Bener Meriah/Social Services of Bener Meriah Regency



# BAB 5

# PERTANIAN

## *CHAPTER 5 AGRICULTURE*





5.1 TANAMAN PANGAN/*FOOD CROPS*

**Tabel 5.1.1 Luas Tanam (hektar) & Luas panen (hektar) Tanaman Palawija Menurut Kecamatan di Kabupaten Bener Meriah, 2020**  
***Planted Area (hectar) & Harvested Area (hectar) of Coarse Grains, Pulses, Roots & Tuber by Sub-district in Bener Meriah Regency, 2020***

Kecamatan <i>Sub-district</i>	Jagung <i>Maize</i>		Kedelai <i>Soybean</i>	
	Luas Tanam (ha) <i>Planted Area (ha)</i>	Luas Panen (ha) <i>Harvested Area (ha)</i>	Luas Tanam (ha) <i>Planted Area (ha)</i>	Luas Panen (ha) <i>Harvested Area (ha)</i>
(1)	(2)	(3)	(4)	(5)
1. Bandar	0,0	0,0	0,0	0,0
2. Bener Kelipah	0,0	0,0	0,0	0,0
3. Bukit	2,0	2,0	0,0	0,0
4. Gajah Putih	16,4	0,0	0,0	0,0
5. Mesidah	6,0	0,0	0,0	0,0
6. Permata	5,0	2,0	0,0	0,0
7. Pintu Rime Gayo	45,0	26,0	0,0	0,0
8. Syiah Utama	155,0	66,0	0,0	0,0
9. Timang Gajah	25,0	6,0	0,0	0,0
10. Wih Pesam	2,0	3,0	0,0	0,0
<b>Bener Meriah</b>	<b>256,4</b>	<b>105,0</b>	<b>0,0</b>	<b>0,0</b>

**Lanjutan Tabel 5.1.1**  
**Continuation of Table 5.1.1**

Kecamatan <i>Sub-district</i>	Ubi Kayu <i>Cassava</i>		Ubi Jalar <i>Sweet Potato</i>	
	Luas Tanam (ha)	Luas Panen (ha)	Luas Tanam (ha)	Luas Panen (ha)
	<i>Planted Area (ha)</i>	<i>Harvested Area (ha)</i>	<i>Planted Area (ha)</i>	<i>Harvested Area (ha)</i>
(1)	(2)	(3)	(4)	(5)
1. Bandar	3,0	2,0	4,0	2,0
2. Bener Kelipah	1,0	0,0	10,0	1,0
3. Bukit	4,0	7,0	3,0	5,0
4. Gajah Putih	2,0	2,0	9,7	9,7
5. Mesidah	0,0	0,0	0,0	0,0
6. Permata	9,0	9,0	18,0	15,0
7. Pintu Rime Gayo	0,0	0,0	0,0	0,0
8. Syiah Utama	0,0	0,0	2,0	2,0
9. Timang Gajah	0,0	0,0	39,4	32,4
10. Wih Pesam	7,1	5,1	5,0	5,0
<b>Bener Meriah</b>	<b>26,1</b>	<b>25,1</b>	<b>91,1</b>	<b>72,1</b>

**Lanjutan Tabel 5.1.1**  
**Continuation of Table 5.1.1**

KecamatanSub-district	Kacang Tanah Peanut	
	Luas Tanam (ha) Planted Area (ha)	Luas Panen (ha) Harvested Area (ha)
(1)	(2)	(3)
1. Bandar	0,0	0,0
2. Bener Kelipah	0,0	0,0
3. Bukit	0,0	0,0
4. Gajah Putih	1,0	1,0
5. Mesidah	0,0	0,0
6. Permata	0,0	0,0
7. Pintu Rime Gayo	0,0	0,0
8. Syiah Utama	3,0	3,0
9. Timang Gajah	0,0	0,0
10. Wih Pesam	0,0	0,0
<b>Bener Meriah</b>	<b>4,0</b>	<b>4,0</b>

Sumber/Source: BPS, Laporan Statistik Pertanian (ST) Tanaman Pangan/BPS-Statistics Indonesia, Agriculture Statistic Report of Food Crops

5.2 HORTIKULTURA/*HORTICULTURE*

**Tabel 5.2.1** Luas Panen Tanaman Sayuran Menurut Kecamatan dan Jenis Tanaman di Kabupaten Bener Meriah (ha), 2019 dan 2020  
*Harvested Area of Vegetables by Subdistrict and Kind of Plant in Bener Meriah Regency (ha), 2019 and 2020*

Kecamatan <i>Sub-district</i>	Bawang Merah <i>Shallot</i>		Cabai Besar <i>Chili/Big Chili</i>	
	2019	2020	2019	2020*
(1)	(2)	(3)	(6)	(7)
1. Bandar	24	9	93	59
2. Bener Kelipah	4	6.6	17	15
3. Bukit	48	48	139	113
4. Gajah Putih	4	2	33	51
5. Mesidah	11	0.5	62	40
6. Permata	7	4	63	125
7. Pintu Rime Gayo	2	13	71	56
8. Syiah Utama	-	-	1	33
9. Bener Kelipah	8	1.5	58	72
10. Wih Pesam	6	24	40	111
<b>Bener Meriah</b>	<b>114</b>	<b>100</b>	<b>577</b>	<b>674</b>



**Lanjutan Tabel 5.2.1**  
**Continuation of Table 5.2.1**

	Kecamatan Sub-district	Cabe Rawit Chili/Cayenne Pepper		Kentang Potato	
		2019	2020*	2019	2020
	(1)	(2)	(3)	(4)	(5)
1.	Bandar	155	99	22	8
2.	Bener Kelipah	18	20	120	92
3.	Bukit	344	325	294	234
4.	Gajah Putih	58	90	-	-
5.	Mesidah	46	40	1	-
6.	Permata	41	168	1 505	551
7.	Pintu Rime Gayo	100	115	-	-
8.	Syiah Utama	1	46	-	-
9.	Bener Kelipah	93	120	-	-
10.	Wih Pesam	41	44	-	2
	<b>Bener Meriah</b>	<b>897</b>	<b>1 066</b>	<b>1 942</b>	<b>887</b>

**Lanjutan Tabel 5.2.1**  
**Continuation of Table 5.2.1**

Kecamatan Sub-district		Kubis Cabbage		Tomat Tomato	
		2019	2020	2019	2020
(1)		(2)	(3)	(4)	(5)
1.	Bandar	27	14	29	9
2.	Bener Kelipah	15	16.5	10	9.4
3.	Bukit	155	136	145	127
4.	Gajah Putih	-	-	-	-
5.	Mesidah	-	-	14	1.5
6.	Permata	92	250	7	23
7.	Pintu Rime Gayo	-	-	1	-
8.	Syah Utama	-	-	-	-
9.	Bener Kelipah	-	-	-	-
10.	Wih Pesam	2	3	8	16
<b>Bener Meriah</b>		<b>291</b>	<b>403</b>	<b>214</b>	<b>175</b>

**Lanjutan Tabel 5.2.1**  
**Continuation of Table 5.2.1**

Kecamatan Sub-district	Bawang Putih Garlic		Labu Siam Chayote		Wortel Carrot	
	2019	2020	2019	2020*	2019	2020*
(1)	(2)	(3)	(4)	(5)	(6)	(7)
1. Bandar	-	2	6	-	27	8
2. Bener Kelipah	-	5	9	7	13	12
3. Bukit	3	13	8	6	37	23
4. Gajah Putih	-	2	-	-	-	-
5. Mesidah	-	-	-	-	-	-
6. Permata	-	11	4	17	14	21
7. Pintu Rime Gayo	-	-	-	-	-	-
8. Syiah Utama	-	-	-	-	-	-
9. Bener Kelipah	-	1	-	-	-	-
10. Wih Pesam	-	4	3	5	-	-
<b>Bener Meriah</b>	<b>3</b>	<b>38</b>	<b>30</b>	<b>35</b>	<b>91</b>	<b>64</b>

Sumber/Source: BPS, Statistik Pertanian Hortikultura SPH-SBS/BPS-Statistics Indonesia, Agricultural Statistic for Horticulture SPH-SBS

**Tabel 5.2.2** **Produksi Tanaman Sayuran Menurut Kecamatan dan Jenis Tanaman di Kabupaten Bener Meriah (kuintal), 2019 dan 2020**

*Production of Vegetables by Subdistrict and Kind of Plant in Bener Meriah Regency (quintal), 2019 and 2020*

Kecamatan Sub-district	Bawang Merah Shallot		Cabai Besar Chili/Big Chili	
	2019	2020	2019	2020*
(1)	(2)	(3)	(6)	(7)
1. Bandar	1 310	824	6 632	7 540
2. Bener Kelipah	160	295	1 110	670
3. Bukit	5 579	5 199	52 684	36 830
4. Gajah Putih	260	120	7 049	7 908
5. Mesidah	666	20	1 690	4 680
6. Permata	500	30	7 820	14 201
7. Pintu Rime Gayo	90	435	11 940	11 032
8. Syiah Utama	-	-	102	505
9. Bener Kelipah	1 214	82	6 973	8 275
10. Wih Pesam	620	2 660	4 252	17 150
<b>Bener Meriah</b>	<b>10 399</b>	<b>9 665</b>	<b>100 252</b>	<b>108 791</b>

**Lanjutan Tabel 5.2.2**  
**Continuation of Table 5.2.2**

Kecamatan Sub-district	Cabe Rawit Chili/Cayenne Pepper		Kentang Potato	
	2019	2020*	2019	2020
(1)	(2)	(3)	(4)	(5)
1. Bandar	9 530	6 820	2 510	950
2. Bener Kelipah	1 120	958	1 580	2 105
3. Bukit	81 972	74 971	56 049	22 620
4. Gajah Putih	13 291	13 170	-	-
5. Mesidah	424	2 238	2	-
6. Permata	8 946	9 376	161 970	50 443
7. Pintu Rime Gayo	17 310	9 083	-	-
8. Syiah Utama	130	908	-	-
9. Bener Kelipah	10 870	10 926	-	-
10. Wih Pesam	7 600	7 972	-	270
<b>Bener Meriah</b>	<b>151 193</b>	<b>136 422</b>	<b>222 111</b>	<b>76 388</b>

**Lanjutan Tabel 5.2.2**  
**Continuation of Table 5.2.2**

Kecamatan Sub-district		Kubis Cabbage		Tomat Tomato	
		2019	2020	2019	2020
(1)		(2)	(3)	(4)	(5)
1.	Bandar	3 050	2 810	2 030	1 403
2.	Bener Kelipah	860	1 325	1 046	740
3.	Bukit	58 870	31 480	98 028	2 377
4.	Gajah Putih	-	-	-	-
5.	Mesidah	-	-	770	31
6.	Permata	24315	11 488	5 021	8 278
7.	Pintu Rime Gayo	-	-	2	-
8.	Syah Utama	-	-	-	-
9.	Bener Kelipah	-	-	-	-
10.	Wih Pesam	400	700	5 023	6 014
<b>Bener Meriah</b>		<b>87 495</b>	<b>47 803</b>	<b>111 920</b>	<b>18 843</b>

**Lanjutan Tabel 5.2.2**  
**Continuation of Table 5.2.2**

Kecamatan Sub-district	Bawang Putih Garlic		Labu Siam Chayote		Wortel Carrot	
	2019	2020	2019	2020*	2019	2020*
(1)	(2)	(3)	(4)	(5)	(6)	(7)
1. Bandar	-	60	12	-	2 240	700
2. Bener Kelipah	-	130	1 660	1 205	255	350
3. Bukit	200	265	12 988	6 021	6 007	4 234
4. Gajah Putih	-	40	-	-	-	-
5. Mesidah	-	-	-	-	-	-
6. Permata	-	135	1 042	7 820	1 545	2 936
7. Pintu Rime Gayo	-	-	-	-	-	-
8. Syiah Utama	-	-	-	-	-	-
9. Bener Kelipah	-	50	-	-	-	-
10. Wih Pesam	-	55	135	405	-	-
<b>Bener Meriah</b>	<b>200</b>	<b>735</b>	<b>15 837</b>	<b>15 451</b>	<b>10 047</b>	<b>8 220</b>

Sumber/Source: BPS, Statistik Pertanian Hortikultura SPH-SBS/BPS-Statistics Indonesia, Agricultural Statistic for Horticulture SPH-SBS

**Tabel 5.2.3 Luas Panen Tanaman Sayuran dan Buah–Buahan Semusim Menurut Jenis Tanaman (ha), 2017-2020**  
**Table Harvested Area of Seasonal Vegetables and Fruits by Kind of Plant (ha), 2017-2020**

Jenis Tanaman Kind of Plants	2017	2018	2019	2020
-1	-2	-3	-4	-5
<b>Sayuran/ Vegetables</b>				
Bawang Daun/ Wlech Onion	49	52	59	93.87
Bawang Merah/ Shallot	145	80	114	108.6
Bawang Putih/ Garlic	13	-	3	38
Bayam/ Spinach	-	-	-	-
Buncis/ Green Bean	67	51	47	33
Cabai Besar/ Chili (Capsicum Annum)	469	477	577	614
Cabai Rawit/ Chili (Capsicum Frutescens)	737	740	897	1009.6
Cabai/ Chili	1 206	1 217	1 474	-
Jamur/ Mushroom	50	250	371	-
Kacang Merah/ Red Bean	5	6	10	5
Kacang Panjang/ Yardlong Bean	-	-	-	1.5
Kangkung/ Kangkong	-	-	-	-
Kembang Kol/ Cauliflower	89	54	61	39.5
Kentang/ Potato	1 871	514	1 942	887
Ketimun/ Cucumber	1	1	1	0.5
Kubis/ Cabbage	282	198	291	419.5
Labu Siam/ Chayote	17	19	30	34
Lobak/ Radish	-	-	-	-
Paprika/ Bell Pepper	-	-	-	-
Petsai/ Chinese Cabbage	5	8	21	13
Terung/ Eggplant	-	-	1	1
Tomat/ Tomato	253	202	214	178.9
Wortel/ Carrot	104	66	91	71
<b>Buah–buahan/ Fruits</b>				
Blewah/ Cantaloupe	-	-	-	-
Melon/ Melon	-	-	-	-
Semangka/ Watermelon	-	-	-	-
Stroberi/ Strawberry	-	-	2	6

Sumber/Source: BPS, Statistik Pertanian Hortikultura SPH-SBS/BPS-Statistics Indonesia, Agricultural Statistic for Horticulture SPH-SBS



**Tabel 5.2.4** **Produksi Tanaman Sayuran dan Buah–Buahan Semusim Menurut Jenis Tanaman (kuintal), 2017-2020**  
**Table** **Production of Seasonal Vegetables and Fruits by Kind of Plant (quintal), 2017-2020**

Jenis Tanaman <i>Kind of Plants</i>	2017	2018	2019	2020
(1)	(2)	(3)	(4)	(5)
<b>Sayuran/ Vegetables</b>				
Bawang Merah/ Shallot	16 055	6 949	10 399	9665
Bawang Putih/ Garlic	1 400	–	200	735
Cabai Besar/ Chili (Capsicum Annum)	101 918	91 488	100 252	79937.9
Cabai Rawit/ Chili (Capsicum Frutescens)	123 357	114 723	151 193	109176.3
Kembang Kol/ Cauliflower	12 995	6 417	4 274	2753
Kentang/ Potato	384 270	106 529	222 111	76338
Ketimun/ Cucumber	20	150	100	2
Kubis/ Cabbage	73 969	45 946	87 495	47803
Labu Siam/ Chayote	19 529	35 400	15 837	4208
Lobak/ Radish	-	-	-	-
Paprika/ Bell Pepper	-	-	-	-
Petsai/ Chinese Cabbage	885	761	2 689	1351
Terung/ Eggplant	-	-	81	10
Tomat/ Tomato	156 140	82 885	111 920	5881
Wortel/ Carrot	17 141	9 416	10047	9220
<b>Buah–buahan/ Fruits</b>				
Blewah/ Cantaloupe	-	-	-	-
Melon/ Melon	-	-	-	-
Semangka/ Watermelon	-	-	-	-
Stroberi/ Strawberry	-	-	115	-

Sumber/Source: BPS, Statistik Pertanian Hortikultura SPH-SBS/BPS-Statistics Indonesia, Agricultural Statistic for Horticulture SPH-SBS

**Tabel 5.2.5 Luas Panen Tanaman Biofarmaka Menurut Jenis Tanaman (m<sup>2</sup>), 2017-2020**  
**Table** **Harvested Area of Medicinal Plants by Kind of Plant (m<sup>2</sup>), 2017-2020**

Jenis Tanaman Kind of Plants	2017	2018	2019	2020
(1)	(2)	(3)	(4)	(5)
Dlingo/Dringo/ Sweet Root/Calamus	-	-	-	-
Jahe/ Ginger	22 754	32 330	102678	40089.5
Kapulaga/ Java Cardamon	2 000	1 500	500	-
Keji Beling/Kecibeling/ Strobilanthes crispata	-	-	-	-
Kencur/ East Indian Galangal	130	-	23	2513.5
Kunyit/ Turmeric	14 498	6 828	23535	24173.5
Laos/Lengkuas/ Galanga	7 820	4 281	16009	27292.5
Lempuyang/ Zingiber Aromaticum	95	50	366	-
Lidah Buaya/ Oliviera	-	-	-	-
Mahkota Dewa/ God's Crown	-	-	-	-
Mengkudu/Pace/ Indian Mulberry	-	-	-	-
Sambiloto/ King of Bitter	-	-	-	-
Temuireng/ Black Turmeric	-	-	-	-
Temukunci/ Chinese Keys	-	-	-	-
Temulawak/ Java Turmeric	280	212	1090	450

Sumber/Source: BPS, Statistik Pertanian Hortikultura SPH-SBS/BPS-Statistics Indonesia, Agricultural Statistic for Horticulture SPH-SBS

**Tabel 5.2.6 Produksi Tanaman Biofarmaka Menurut Jenis Tanaman (kg), 2017-2020**  
**Table**  
**Production of Medicinal Plants by Kind of Plant (kg), 2017-2020**

Jenis Tanaman Kind of Plants	2017	2018	2019	2020
(1)	(2)	(3)	(4)	(5)
Dlingo/Dringo/ Sweet Root/Calamus	-	-	-	-
Jahe/ Ginger	215 146	214 642	146013	206823.4
Kapulaga/ Java Cardamon	2 050	2 190	100	-
Keji Beling/Kecibeling/ Strobilanthes crispa	-	-	-	-
Kencur/ East Indian Galangal	45	-	64	2557.9
Kunyit/ Turmeric	53 898	41 411	108578	140515.3
Laos/Lengkuas/ Galanga	42 156	17 798	131984	233186.4
Lempuyang/ Zingiber Aromaticum	387	470	1053	-
Lidah Buaya/ Oliviera	-	-	-	-
Mahkota Dewa/ God's Crown	-	-	-	-
Mengkudu/Pace/ Indian Mulberry	-	-	-	-
Sambiloto/ King of Bitter	-	-	-	-
Temuireng/ Black Turmeric	-	-	-	-
Temukunci/ Chinese Keys	-	-	-	-
Temulawak/ Java Turmeric	365	1 050	1092	2440

Sumber/Source: BPS, Statistik Pertanian Hortikultura SPH-SBS/BPS-Statistics Indonesia, Agricultural Statistic for Horticulture SPH-SBS

**Tabel 5.2.7 Luas Panen Tanaman Hias Menurut Kecamatan dan Jenis Tanaman di Kabupaten Bener Meriah (m<sup>2</sup>), 2019 dan 2020**  
**Table** *Harvested Area of Ornamental Plants by Subdistrict and Kind of Plant in Bener Meriah Regency (m<sup>2</sup>), 2019 and 2020*

Kecamatan Sub-district	Anggrek Orchid		Krisan Chrysantemum		Mawar Rose	
	2019	2020	2019	2020	2019	2020
(1)	(2)	(3)	(4)	(5)	(6)	(7)
1. Bandar	-	-	-	-	-	-
2. Bener Kelipah	-	-	-	-	-	-
3. Bukit	-	-	-	-	-	-
4. Gajah Putih	-	-	-	-	-	-
5. Mesidah	-	-	-	-	-	-
6. Permata	-	55	-	-	-	-
7. Pintu Rime Gayo	-	-	-	-	-	-
8. Syiah Utama	-	-	-	-	-	-
9. Bener Kelipah	-	-	-	-	-	-
10. Wih Pesam	-	8	-	-	-	-
<b>Bener Meriah</b>	-	<b>63</b>	-	-	-	-

**Lanjutan Tabel 5.2.7**  
**Continuation of Table 5.2.7**

Kecamatan Sub-district	Sedap Malam <i>Tuberose</i>		Anthurium Bunga <i>Flamingo Lily Flower</i>		Philodendron <i>Philodendron</i>	
	2019	2020	2019	2020*	2019	2020*
(1)	(2)	(3)	(4)	(5)	(6)	(7)
1. Bandar	-	-	-	-	-	-
2. Bener Kelipah	-	-	-	-	-	-
3. Bukit	-	-	-	-	-	-
4. Gajah Putih	-	-	-	-	-	-
5. Mesidah	-	-	-	-	-	-
6. Permata	-	-	-	13	-	28
7. Pintu Rime Gayo	-	-	-	-	-	-
8. Syiah Utama	-	-	-	-	-	-
9. Bener Kelipah	-	-	-	-	-	-
10. Wih Pesam	-	-	-	-	-	-
<b>Bener Meriah</b>	-	-	-	<b>13</b>	-	<b>28</b>

Sumber/Source: BPS, Statistik Pertanian Hortikultura SPH-TH/BPS-Statistics Indonesia, Agricultural Statistic for Horticulture SPH-TH

**Tabel 5.2.8** **Produksi Tanaman Hias Menurut Kecamatan dan Jenis Tanaman di Kabupaten Bener Meriah (tangkai), 2019-2020**  
**Table** **Production of Ornamental Plants by Subdistrict and Kind of Plant in Bener Meriah Regency (stalks), 2019-2020**

Kecamatan Sub-district	Anggrek <i>Orchid</i>		Krisan <i>Chrysantemum</i>		Mawar <i>Rose</i>	
	2019	2020	2019	2020	2019	2020
(1)	(2)	(3)	(4)	(5)	(6)	(7)
1. Bandar	-	-	-	-	-	-
2. Bener Kelipah	-	-	-	-	-	-
3. Bukit	-	-	-	-	-	-
4. Gajah Putih	-	-	-	-	-	-
5. Mesidah	-	-	-	-	-	-
6. Permata	-	275	-	-	-	-
7. Pintu Rime Gayo	-	-	-	-	-	-
8. Syiah Utama	-	-	-	-	-	-
9. Bener Kelipah	-	-	-	-	-	-
10. Wih Pesam	-	9	-	-	-	-
<b>Bener Meriah</b>	-	<b>284</b>	-	-	-	-

**Lanjutan Tabel 5.2.8**  
**Continuation of Table 5.2.8**

Kecamatan Sub-district	Sedap Malam <i>Tuberose</i>		Anthurium Bunga <i>Flamingo Lily Flower</i>		Philodendron <i>Philodendron</i>	
	2019	2020	2019	2020*	2019	2020*
(1)	(2)	(3)	(4)	(5)	(6)	(7)
1. Bandar	-	-	-	-	-	-
2. Bener Kelipah	-	-	-	-	-	-
3. Bukit	-	-	-	-	-	-
4. Gajah Putih	-	-	-	-	-	-
5. Mesidah	-	-	-	-	-	-
6. Permata	-	-	-	130	-	168
7. Pintu Rime Gayo	-	-	-	-	-	-
8. Syiah Utama	-	-	-	-	-	-
9. Bener Kelipah	-	-	-	-	-	-
10. Wih Pesam	-	-	-	-	-	-
<b>Bener Meriah</b>	-	-	-	<b>130</b>	-	<b>168</b>

Sumber/Source: BPS, Statistik Pertanian Hortikultura SPH-TH/BPS-Statistics Indonesia, Agricultural Statistic for Horticulture SPH-TH

**Tabel 5.2.9 Luas Panen Tanaman Hias Menurut Jenis Tanaman (m<sup>2</sup>), 2019 dan 2020**  
**Table** *Harvested Area of Ornamental Plants by Kind of Plant (m<sup>2</sup>), 2019 and 2020*

Jenis Tanaman	2019	2020
<i>Kind of Plants</i>		
(1)	(2)	(3)
Adenium (Kamboja Jepang)/ Adenium obesum	-	-
Aglaonema/ Chinese evergreens	-	-
Anggrek/ Orchid	-	-
Anthurium Bunga/ Flamingo Lily Flower	-	-
Anthurium Daun/ Laceleaf	-	13
Anyelir/ Carnation	-	-
Caladium/ Heart of Jesus	-	-
Cordyline/ Cordyline	-	-
Diffenbachia/ Dumb canes	-	17
Dracaena/ Dracaena	-	13
Euphorbia/ Spurges	-	22
Gladiol/ Gladiol	-	-
Herbras/ Gerbera	-	-
Krisan/ Chrysantemum	-	-
Mawar/ Rose	-	-
Melati/ Jasmine	-	-
Monstera/ Swiss cheese plant	-	-
Pakis/ Fern	-	-
Palem/ Palm	-	-
Pedang-pedangan/ Sansevieria	-	-
Pisang-pisangan/ Heliconia	-	-
Philodendron/ Philodendron	-	-
Sedap Malam/ Tuberose	-	-
Soka/ Ixora	-	-

Sumber/Source: BPS, Statistik Pertanian Hortikultura SPH-TH/BPS-Statistics Indonesia, Agricultural Statistic for Horticulture SPH-TH



**Tabel 5.2.10 Produksi Tanaman Hias Menurut Jenis Tanaman (tangkai),  
Table 2019-2020  
Production of Ornamental Plants by Kind of Plant (stalks),  
2019-2020**

Jenis Tanaman <i>Kind of Plants</i>	2019	2020
(1)	(2)	(3)
Adenium (Kamboja Jepang)/ Adenium obesum	-	-
Aglaonema/ Chinese evergreens	-	-
Angrek/ Orchid	-	-
Anthurium Bunga/ Flamingo Lily Flower	-	130
Anthurium Daun/ Laceleaf	-	-
Anyelir/ Carnation	-	-
Caladium/ Heart of Jesus	-	-
Cordyline/ Cordyline	-	-
Diffenbachia/ Dumb canes	-	153
Dracaena/ Dracaena	-	84
Euphorbia/ Spurges	-	198
Gladiol/ Gladiol	-	-
Herbras/ Gerbera	-	-
Krisan/ Chrysantemum	-	-
Mawar/ Rose	-	-
Melati/ Jasmine	-	-
Monstera/ Swiss cheese plant	-	-
Pakis/ Fern	-	-
Palem/ Palm	-	-
Pedang-pedangan/ Sansevieria	-	-
Pisang-pisangan/ Heliconia	-	-
Philodendron/ Philodendron	-	-
Sedap Malam/ Tuberose	-	-
Soka/ Ixora	-	-

Sumber/Source: BPS, Statistik Pertanian Hortikultura SPH-TH/BPS-Statistics Indonesia, Agricultural Statistic for Horticulture SPH-TH

**Tabel 5.2.11 Produksi Buah–Buahan dan Sayuran Tahunan Menurut Jenis Tanaman (kuintal), 2017-2020**  
**Table Production of Annual Fruits and Vegetables by Kind of Plant (kuintal), 2017-2020**

Jenis Tanaman <i>Kind of Plants</i>	2017	2018	2019	2020
(1)	(2)	(3)	(4)	(5)
<b>Buah–Buahan/ Fruits:</b>				
Alpukat/ Avocado	33 626	30 442	39 724	120 779
Anggur/ Grape	-	0	0	-
Apel/ Apple	-	0	0	-
Belimbing/ Star Fruit	6	15	4 217	-
Duku/Langsat/Kokosan/ Duku	341	55	563	28
Durian/ Durian	10 646	13 417	10 230	36 023
Jambu Air/ Rose Apple	480	1 354	1 504	8 570
Jambu Biji/ Guava	593	1 034	724	-
Jeruk Besar/ Pomelo	2	9	6	-
Jeruk Siam/Kepron/ Tangerine/Orange	26 619	40 218	21 381	36 781
Jeruk/ Orange ( Tangerine + Pomelo )	26 621	40 227	346	-
Mangga/ Mango	26	416	0	98
Manggis/ Mangosteen	-	0	346	-
Markisa/ Marquisa	199	244	2 634	10 322
Nangka/Cempedak/ Jack Fruit	4 586	3 518	206	6 093
Nenas/ Pineapple	231	151	1 379	589
Pepaya/ Papaya	885	1 757	21 747	4 574
Pisang/ Banana	13 272	34 299	174	74 204
Rambutan/ Rambutan	61	384	0	365
Salak/ Salacca	6	1	112	-
Sawo/Sapodilla/ Star Apple	59	53	4	69
Sirsak/ Soursop	3	1	0	13
Sukun/ Bread Fruit	-	0	-	-
<b>Sayuran/ Vegetables</b>				
Jengkol/ Jengkol	17	30	70	183
Melinjo/ Melinjo	-	0	0	-
Petai/ Twisted Cluster Bean	14	9	73	135

Sumber/Source: BPS, Statistik Pertanian Hortikultura SPH-BST/BPS-Statistics Indonesia, Agricultural Statistic for Horticulture SPH-BST

5.3 PERKEBUNAN/*PLANTATION*

**Tabel 5.3.1** Luas Areal Tanaman Perkebunan Menurut Kecamatan dan Jenis Tanaman di Kabupaten Bener Meriah (ribu ha), 2019 dan 2020  
**Table** *Planted Area of Estate Crops by Subdistrict and Type of Crops in Bener Meriah Regency (thousand ha), 2019 and 2020*

Kecamatan Sub-district	Kelapa Sawit <i>Oil Palm</i>		Kelapa <i>Coconut</i>		Karet <i>ubber</i>		Kopi <i>Coffee</i>	
	2019	2020	2019	2020	2019	2020	2019	2020
	(1)	(2)	(3)	(4)	(5)	(6)	(7)	(8)
1. Bandar	-	-	-	-	-	-	4,7	4,7
2. Bener Kelipah	-	-	-	-	-	-	1,51	1,51
3. Bukit	-	-	-	-	-	-	6,15	6,15
4. Gajah Putih	-	-	-	-	-	-	3,97	3,97
5. Mesidah	-	-	-	-	-	-	5,1	5,1
6. Permata	-	-	-	-	-	-	9,64	9,64
7. Pintu Rime Gayo	1,3	1,3	-	0,016	-	-	8,59	8,59
8. Syiah Utama	-	-	-	-	-	-	0,34	0,34
9. Timang Gajah	-	-	-	-	-	-	5,02	5,02
10. Wih Pesam	-	-	-	-	-	-	3,93	3,93
<b>Bener Meriah</b>	<b>1,3</b>	<b>1,3</b>	<b>-</b>	<b>0,016</b>	<b>-</b>	<b>-</b>	<b>48,95</b>	<b>48,95</b>

**Lanjutan Tabel 5.3.1**  
**Continuation of Table 5.3.1**

Kecamatan Sub-district	Kakao Cocoa		Tebu Sugar Cane		Teh Tea		Tembakau Tobacco	
	2019	2020	2019	2020	2019	2020	2019	2020
(1)	(10)	(11)	(12)	(13)	(14)	(15)	(16)	(17)
1. Bandar	-	-	-	-	-	-	-	-
2. Bener Kelipah	-	-	-	-	-	-	-	-
3. Bukit	-	-	-	-	-	-	-	-
4. Gajah Putih	0,22	0,22	-	-	-	-	-	-
5. Mesidah	-	-	-	-	-	-	-	-
6. Permata	-	-	-	-	-	-	0,07	0,07
7. Pintu Rime Gayo	0,15	0,15	-	-	-	-	-	-
8. Syiah Utama	<b>0,55</b>	<b>0,55</b>	-	-	-	-	-	-
9. Timang Gajah	0,07	0,07	-	-	-	-	0,05	0,05
10. Wih Pesam	-	-	0,43	0,43	-	-	-	-
<b>Bener Meriah</b>	<b>0,95</b>	<b>0,95</b>	<b>0,43</b>	<b>0,43</b>	-	-	<b>0,12</b>	<b>0,12</b>

Sumber/Source: Dinas Perkebunan Kabupaten Bener Meriah Plantation Office of Bener Meriah Regency

**Tabel 5.3.2** Produksi Perkebunan Menurut Kecamatan dan Jenis Tanaman di Kabupaten Bener Meriah (ribu ton), 2019 dan 2020  
**Table** *Production of Estates by Subdistrict and Type of Crops in Bener Meriah Regency (thousand tons), 2019 and 2020*

Kecamatan Sub-district	Kelapa Sawit Oil Palm		Kelapa Coconut		Karet rubber		Kopi Coffee	
	2019	2020	2019	2020	2019	2020	2019	2020
	(2)	(3)	(4)	(5)	(6)	(7)	(8)	(9)
1. Bandar	-	-	-	-	-	-	0,13	0.31
2. Bener Kelipah	-	-	-	-	-	-	0,10	0.11
3. Bukit	-	-	-	-	-	-	0,27	0.27
4. Gajah Putih	-	-	-	-	-	-	0,26	0.26
5. Mesidah	-	-	-	-	-	-	0,25	0.25
6. Permata	-	-	-	-	-	-	0,60	0.61
7. Pintu Rime Gayo	0,65	0.0041	-	0.01	-	-	0,43	0.43
8. Syiah Utama	-	-	-	-	-	-	0,02	0.02
9. Timang Gajah	-	-	-	-	-	-	0,35	0.35
10. Wih Pesam	-	-	-	-	-	-	0,29	0.29
<b>Bener Meriah</b>	<b>0,65</b>	<b>0.0041</b>	<b>-</b>	<b>0,01</b>	<b>-</b>	<b>-</b>	<b>2,88</b>	<b>2,9</b>

**Lanjutan Tabel 5.3.2**  
**Continuation of Table 5.3.2**

Kecamatan Sub-district	Kakao Cocoa		Tebu Sugar Cane		Teh Tea		Tembakau Tobacco	
	2019	2020	2019	2020	2019	2020	2019	2020
	(10)	(11)	(12)	(13)	(14)	(15)	(16)	(17)
1. Bandar	-	-	-	-	-	-	-	-
2. Bener Kelipah	-	-	-	-	-	-	-	-
3. Bukit	-	-	-	-	-	-	-	-
4. Gajah Putih	0,04	0.14	-	-	-	-	-	-
5. Mesidah	-	0.1	-	-	-	-	-	-
6. Permata	-	-	-	-	-	-	0,002	-
7. Pintu Rime Gayo	0,02	0.02	0,03	-	-	-	-	-
8. Syiah Utama	-	-	-	-	-	-	-	-
9. Timang Gajah	-	0.2	-	-	-	-	0,001	0.06
10. Wih Pesam	-	-	0,516	2.4	-	-	-	-
<b>Bener Meriah</b>	<b>0,06</b>	<b>0,46</b>	<b>0,546</b>	<b>2,4</b>	-	-	<b>0,003</b>	<b>0,06</b>

Sumber/Source: Dinas Perkebunan Kabupaten Bener Meriah/Plantation Office of Bener Meriah Regency

## 5.4 PETERNAKAN/LIVESTOCK

**Tabel 5.4.1** Populasi Ternak dan Unggas (ekor) di Kabupaten Bener Meriah, 2017-2020  
**Table** *Livestock and Poultry Population (heads) by Sub-district in Bener Meriah Regency, 2017-2020*

Kecamatan Sub-district	2017	2018	2019	2020
(1)	(2)	(3)	(4)	(5)
<b>Ternak</b>				
Kerbau	5 416	5 417	5 525	2 411
Sapi Potong	3 761	4 503	4 593	5 411
Sapi Perah	12	13	2	0
Kuda	638	454	463	474
Kambing	7 921	5 857	6 032	6 532
Domba	1 493	1 626	1 658	1 815
<b>Unggas</b>				
Ayam	25 289	100 920	103 947	114 240
Itik	12 508	15 720	16 191	17 442
<b>Bener Meriah</b>	<b>57 038</b>	<b>134 510</b>	<b>138 411</b>	<b>148 325</b>

Sumber/Source: Dinas Peternakan & Perikanan Kab. Bener Meriah/Animal Husbandry & Fishery Office of Bener Meriah Regency

**Tabel 5.4.2** **Produksi Ternak dan Unggas (kg) di Kabupaten Bener Meriah, 2017-2020**  
**Table** **Production of Livestock and Poultry (kg) by Sub-district in Bener Meriah Regency, 2017-2020**

Kecamatan Sub-district	2017	2018	2019	2020
(1)	(2)	(3)	(4)	(5)
<b>Ternak</b>				
Kerbau	45 636	229 600	233 100	241 100
Sapi Potong	22 263	98 40	99 900	541 100
Sapi Perah	0	0	0	0
Kuda	0	0	0	0
Kambing	7 619	7 813	5 725	11 369
Domba	4 452	2 859	1 050	24 520
<b>Unggas</b>				
Ayam	59 969	1 169 000	17 020 000	107 213
Itik	23 482	23 925	23 510	26 163
<b>Bener Meriah</b>	<b>163 421</b>	<b>1 531 597</b>	<b>17 383 285</b>	<b>951 465</b>

Sumber/Source: Dinas Peternakan & Perikanan Kab. Bener Meriah/Animal Husbandry & Fishery Office of Bener Meriah Regency



5.5 PERIKANAN/*FISHERY*

**Tabel 5.5.1 Luas Areal (hektar) Usaha Perikanan Budidaya dan Usaha Perikanan di Perairan Umum di Kabupaten Bener Meriah, 2020**  
**Total Area (hectar) for Cultured Fisheries and Open Water Fishing by Sub-district in Bener Meriah Regency, 2020**

Kecamatan <i>Sub-district</i>	Budidaya <i>Cultured Fisheries</i>			Perairan Umum <i>Open Waters</i>		
	Tambak <i>Brackish Water Pond</i>	Kolam <i>Fresh-water Pond</i>	Sawah <i>Paddy Field</i>	Danau <i>Lake</i>	Waduk <i>Man-made Water Reservoir</i>	Sungai <i>River</i>
(1)	(2)	(3)	(3)	(4)	(5)	(5)
1. Bandar	-	-	-	-	-	-
2. Bener Kelipah	-	-	-	-	-	-
3. Bukit	-	-	-	-	-	-
4. Gajah Putih	-	-	-	-	-	-
5. Mesidah	-	-	-	-	-	-
6. Permata	-	-	-	-	-	-
7. Pintu Rime Gayo	-	-	-	-	-	-
8. Syiah Utama	-	-	-	-	-	-
9. Timang Gajah	-	-	-	-	-	-
10. Wih Pesam	-	-	-	-	-	-
<b>Bener Meriah</b>	-	-	-	-	-	-

Sumber/Source: Dinas Peternakan & Perikanan Kab. Bener Meriah/*Animal Husbandry & Fishery Office of Bener Meriah Regency*

**Tabel 5.5.2** Jumlah Rumah Tangga Perikanan Tangkap Menurut Kecamatan dan Subsektor di Kabupaten Bener Meriah, 2018-2019  
*Number of Fisherman Households by Sub-district and Subsector in Bener Meriah Regency, 2018-2019*

Kecamatan Sub-district	Perikanan Laut Marine Fisheries		Perairan Umum Freshwater Fisheries		Jumlah Total	
	2019	2020	2019	2020	2019	2020
(1)	(2)	(3)	(4)	(5)	(6)	(7)
1. Bandar	-	-	-	-	-	-
2. Bener Kelipah	-	-	-	-	-	-
3. Bukit	-	-	-	-	-	-
4. Gajah Putih	-	-	-	-	-	-
5. Mesidah	-	-	-	-	-	-
6. Permata	-	-	-	-	-	-
7. Pintu Rime Gayo	-	-	-	-	-	-
8. Syiah Utama	-	-	7	8	7	8
9. Timang Gajah	-	-	-	-	-	-
10. Wih Pesam	-	-	-	-	-	-
<b>Bener Meriah</b>	-	-	<b>7</b>	<b>8</b>	<b>7</b>	<b>8</b>

Sumber/Source: Dinas Peternakan & Perikanan Kab. Bener Meriah/Animal Husbandry & Fishery Office of Bener Meriah Regency

**Tabel 5.5.3 Jumlah Rumah Tangga Perikanan Budidaya Menurut Kecamatan dan Jenis Budidaya di Kabupaten Bener Meriah, 2020**  
**Number of Aquaculture Households by Sub-district and Type of Aquaculture in Bener Meriah Regency, 2020**

<b>Kecamatan Sub-district</b>	<b>Budidaya Laut Marine Culture</b>	<b>Tambak Brackish Water Pond</b>	<b>Kolam Fresh- water Pond</b>	<b>Keramba Cage</b>	<b>Jaring Apung Floating Cage Net</b>	<b>Sawah Paddy Field</b>	<b>Jumlah Total</b>
(1)	(2)	(3)	(4)	(5)	(6)	(7)	(8)
1. Bandar	-	-	220	-	-	-	-
2. Bener Kelipah	-	-	63	-	-	-	-
3. Bukit	-	-	193	-	-	-	-
4. Gajah Putih	-	-	151	-	-	-	-
5. Mesidah	-	-	47	-	-	-	-
6. Permata	-	-	52	-	-	-	-
7. Pintu Rime Gayo	-	-	161	-	-	-	-
8. Syiah Utama	-	-	147	-	-	-	-
9. Timang Gajah	-	-	103	-	-	-	-
10. Wih Pesam	-	-	250	-	-	-	-
<b>Bener Meriah</b>	-	-	<b>1 387</b>	-	-	-	-

Sumber/Source: Dinas Peternakan & Perikanan Kab. Bener Meriah/Animal Husbandry & Fishery Office of Bener Meriah Regency

**Tabel 5.5.4 Jumlah Perahu/Kapal Menurut Kecamatan dan Jenis Perahu di Kabupaten Bener Meriah, 2020**  
**Number of Fishing Boats by Sub-district and Type of Boat in Bener Meriah Regency, 2020**

<b>Kecamatan Sub-district</b>	<b>Perahu Tanpa Motor Nonpowered Boat</b>	<b>Perahu Motor Tempel Outboard Motorboat</b>	<b>Kapala Motor Inboard Motorboat</b>
(1)	(2)	(3)	(4)
1. Bandar	-	-	-
2. Bener Kelipah	-	-	-
3. Bukit	-	-	-
4. Gajah Putih	-	-	-
5. Mesidah	-	-	-
6. Permata	-	-	-
7. Pintu Rime Gayo	-	-	-
8. Syiah Utama	8	-	-
9. Timang Gajah	-	-	-
10. Wih Pesam	-	-	-
<b>Bener Meriah</b>	<b>8</b>	<b>-</b>	<b>-</b>

Sumber/Source: Dinas Peternakan & Perikanan Kab. Bener Meriah/Animal Husbandry & Fishery Office of Bener Meriah Regency

# BAB 6

# INDUSTRI, PERTAMBANGAN DAN ENERGI

*CHAPTER 6 INDUSTRY, MINING, AND ENERGY*





## 6.1 INDUSTRI/INDUSTRY

**Tabel 6.1.1 Jumlah Perusahaan dan Tenaga Kerja Industri Kecil/Besar/Sedang Menurut Klasifikasi Industri di Kabupaten Bener Meriah, 2020**  
***Number of Establishments and Emmployees by Industrial Classification in Bener Meriah Regency, 2020***

	<b>Klasifikasi Industri</b> <i>Industrial Classification</i>	<b>Jumlah Perusahaan</b> <i>Establishment</i>	<b>Jumlah Tenaga Kerja</b> <i>Employee</i>
	(1)	(2)	(3)
10	Makanan/ <i>Food</i>	282	539
11	Minuman/ <i>Beverage</i>	16	31
12	Pengolahan Tembakau/ <i>Tobacco Products</i>	-	-
14	Pakaian Jadi/ <i>Ready-to-wear clothes</i>	152	203
15	Kulit, Barang dari Kulit dan Alas Kaki/ <i>Leather and related products and footwear</i>	-	-
16	Kayu, Barang dari Kayu dan Gabus/ <i>Wood and products of wood and cork</i>	-	-
18	Pencetakan dan Reproduksi Media Rekaman/ <i>Printing and recording media reproduction</i>	4	7
20	Bahan Kimia dan Barang dari Bahan Kimia/ <i>Chemical and chemical products</i>	35	42
23	Barang Galian Bukan Logam/ <i>Non-metal mineral goods</i>	-	-
31	Furnitur/ <i>Furniture</i>	51	124
33	Reparasi dan Pemasangan Mesin dan Peralatan/ <i>Repair and machinery &amp; equipment installation</i>	140	255
	<b>Jumlah/Total</b>	<b>680</b>	<b>1 257</b>

Sumber/Source: Dinas Perindustrian dan Perdagangan Kab. Bener Meriah/*Industry and Trade Office of Bener Meriah Regency*

## 6.2 PERTAMBANGAN/MINING

**Tabel 6.2.1** Jenis Potensi Bahan Galian Pertambangan dan Energi Menurut Kecamatan di Kabupaten Bener Meriah, 2020  
*Type of Potential Mining Commodities by Sub-district in Bener Meriah Regency, 2020*

	Klasifikasi Industri <i>Industrial Classification</i>	Jumlah Perusahaan <i>Establishment</i>	Jumlah Tenaga Kerja <i>Employee</i>
	(1)	(2)	(3)
10	Makanan/ <i>Food</i>	282	539
11	Minuman/ <i>Beverage</i>	16	31
12	Pengolahan Tembakau/ <i>Tobacco Products</i>	-	-
14	Pakaian Jadi/ <i>Ready-to-wear clothes</i>	152	203
15	Kulit, Barang dari Kulit dan Alas Kaki/ <i>Leather and related products and footwear</i>	-	-
16	Kayu, Barang dari Kayu dan Gabus/ <i>Wood and products of wood and cork</i>	-	-
18	Pencetakan dan Reproduksi Media Rekaman/ <i>Printing and recording media reproduction</i>	4	7
20	Bahan Kimia dan Barang dari Bahan Kimia/ <i>Chemical and chemical products</i>	35	42
23	Barang Galian Bukan Logam/ <i>Non-metal mineral goods</i>	-	-
31	Furnitur/ <i>Furniture</i>	51	124
33	Reparasi dan Pemasangan Mesin dan Peralatan/ <i>Repair and machinery &amp; equipment installation</i>	140	255
	<b>Jumlah/Total</b>	<b>680</b>	<b>1 257</b>

Sumber/Source: Dinas Perindustrian dan Perdagangan Kab. Bener Meriah/*Industry and Trade Office of Bener Meriah Regency*



## 6.3 PERTAMBANGAN/MINING

**Tabel 6.3.1** Jenis Potensi Bahan Galian Pertambangan dan Energi Menurut Kecamatan di Kabupaten Bener Meriah, 2020  
*Type of Potential Mining Commodities by Sub-district in Bener Meriah Regency, 2020*

Kecamatan <i>Sub-district</i>	Jenis Bahan Galian Pertambangan & Energi <i>Type of Potential Mining Commodities</i>
(1)	(2)
1. Bandar	Tanah Liat
2. Bener Kelipah	Tanah Liat
3. Bukit	Pasir dan Kerikil; Tanah Liat
4. Gajah Putih	-
5. Mesidah	Tanah Liat
6. Permata	-
7. Pintu Rime Gayo	Pasir dan Kerikil; Tanah Liat
8. Syiah Utama	Pasir dan Kerikil
9. Timang Gajah	Pasir dan Kerikil
10. Wih Pesam	Pasir dan Kerikil; Tanah Liat

Sumber/Source: Dinas Penanaman Modal dan Perizinan Terpadu Satu Pintu Kab. Bener Meriah/*Investment and One-Stop Business Permite Office of Bener Meriah Regency*

**Tabel 6.3.2 Potensi Areal Pertambangan Bahan Galian C Menurut Kecamatan di Kabupaten Bener Meriah, 2020**  
**Potential Area of Type C Minerals Mining by Sub-district in Bener Meriah Regency, 2020**

KecamatanSub-district	Potensi Areal Pertambangan Galian C Potential Area of Type C Minerals	
	Luas Area (m <sup>2</sup> ) Area (m <sup>2</sup> )	Persentase dari Luas Area Keseluruhan (%) Percentage to total area (%) (Luas Areka Kecamatan/Luas Area Kabupaten)*100 (Sub-district Total Area/Regency Total Area)*100
(1)	(2)	(3)
1. Bandar	-	-
2. Bener Kelipah	-	-
3. Bukit	2 Ha	-
4. Gajah Putih	-	-
5. Mesidah	-	-
6. Permata	-	-
7. Pintu Rime Gayo	-	-
8. Syiah Utama	3,46 Ha	-
9. Timang Gajah	1,25 Ha	-
10. Wih Pesam	12,8049 Ha	-
<b>Bener Meriah</b>	<b>19,5149 Ha</b>	<b>-</b>

Sumber/Source: Dinas Penanaman Modal dan Perizinan Terpadu Satu Pintu Kab. Bener Meriah/*Investment and One-Stop Business Permite Office of Bener Meriah Regency*

**Tabel 6.3.3 Jumlah Izin Usaha Galian Golongan C Menurut Kecamatan di Kabupaten Bener Meriah, 2020**  
**Number of Business License Issued for Type C Minerals Mining by Sub-district in Bener Meriah Regency, 2020**

Kecamatan Sub-district	Luas Areal (m <sup>2</sup> ) Total Area (m <sup>2</sup> )	Jumlah Pemilik Establishments	Izin Usaha Type of Business Permit	
			Surat Izin Tempat Usaha (SITU) Location Permit	Izin Gangguan (HO) Hinder Ordonantie
(1)	(2)	(3)	(4)	(5)
1. Bandar	-	-	-	-
2. Bener Kelipah	-	-	-	-
3. Bukit	2 Ha	1 Orang	Provinsi Aceh	Provinsi Aceh
4. Gajah Putih	-	-	-	-
5. Mesidah	-	-	-	-
6. Permata	-	-	-	-
7. Pintu Rime Gayo	-	-	-	-
8. Syiah Utama	3,46 Ha	1 Orang	Provinsi Aceh	Provinsi Aceh
9. Timang Gajah	1,25 Ha	2 Orang	Provinsi Aceh	Provinsi Aceh
10. Wih Pesam	12,8049 Ha	6 Orang	Provinsi Aceh	Provinsi Aceh
<b>Bener Meriah</b>	<b>19,5149 Ha</b>	<b>10 Orang</b>	-	-

Sumber/Source: Dinas Penanaman Modal dan Perizinan Terpadu Satu Pintu Kab. Bener Meriah/Investment and One-Stop Business Permits Office of Bener Meriah Regency

**Tabel 6.3.4 Jumlah Lokasi Galian C pada Sektor Pertambangan Bahan Galian C Menurut Kecamatan di Kabupaten Bener Meriah, 2020**  
***Number of Quarrying Sites in Type C Minerals Mining Sector by Sub-district in Bener Meriah Regency, 2020***

<b>Kecamatan Sub-district</b>	<b>Jumlah Lokasi Galian C yang Sedang Dikelola Number of Sites for Type C Minerals Mining</b>
(1)	(2)
1. Bandar	-
2. Bener Kelipah	-
3. Bukit	1
4. Gajah Putih	-
5. Mesidah	-
6. Permata	-
7. Pintu Rime Gayo	-
8. Syiah Utama	1
9. Timang Gajah	2
10. Wih Pesam	6
<b>Bener Meriah</b>	<b>10</b>

Sumber/Source: Dinas Penanaman Modal dan Perizinan Terpadu Satu Pintu Kab. Bener Meriah/*Investment and One-Stop Business Permite Office of Bener Meriah Regency*

# BAB 7

# PERDAGANGAN

*CHAPTER 7 TRADE*





## 7.1 PERDAGANGAN/TRADE

**Tabel 7.1.1 Banyaknya Sarana dan Prasarana Ekonomi Menurut Desa/Kelurahan dan Jenisnya di Kecamatan Timang Gajah, 2020**  
**Number of Economic Facilities and Infrastructure by Village / Sub-District and Types in Timang Gajah District, 2020**

Desa/Kelurahan	Kelompok Pertokoan	Pasar dengan Bangunan Permanen	Pasar dengan Bangunan Semi Permanen	Pasar Tanpa Bangunan
(1)	(2)	(3)	(4)	(5)
1. BANDAR LAMPAHAN	0	0	0	0
2. BLANG RONGKA	0	0	0	0
3. BUKIT MULIE	0	0	0	0
4. BUKIT TUNYANG	0	0	0	0
5. BUMI AYU	0	0	0	0
6. CEKAL BARU	0	0	0	0
7. DAMARAN BARU	0	0	0	0
8. DATU BERU TUNYANG	0	0	0	0
9. GEGUR SEPAKAT	0	0	0	0
10. GUNUNG TUNYANG	0	0	0	0
11. KAMPUNG BARU	0	0	0	0
12. KARANG JADI	0	0	0	0
13. KENINE	0	0	0	0
14. KOLAM PARA KANIS	0	0	0	0
15. LAMPAHAN	3	1	1	0
16. LAMPAHAN BARAT	1	0	0	0
17. LAMPAHAN TIMUR	8	0	1	1
18. LINUNG BALE	0	0	0	0
19. MEKAR AYU	0	0	0	0
20. MUDE BENARA	0	0	0	0
21. PAJAR HARAPAN	0	0	0	0
22. PANTAN KEMUNING	0	0	0	0
23. PANTAN PEDIANGAN	0	0	0	0
24. REMBUNE	0	0	0	0
25. SETIE	0	0	0	0
26. SIMPANG LAYANG	0	0	0	0
27. SUKA DAMAI	0	0	0	0
28. SUMBER JAYA	0	0	0	0
29. TIMANG RASA	0	0	0	0
30. TUNYANG	0	0	0	0

**Lanjutan Tabel 7.1.1**  
**Continuation of Table 7.1.1**

	Desa/Kelurahan	Minimarket/ Swalayan <sup>1</sup>	Toko/Warung Kelontong	Restoran/ Rumah Makan
	(1)	(6)	(7)	(8)
1.	BANDAR LAMPAHAN	0	12	0
2.	BLANG RONGKA	0	12	0
3.	BUKIT MULIE	0	15	0
4.	BUKIT TUNYANG	0	3	0
5.	BUMI AYU	0	7	0
6.	CEKAL BARU	0	11	0
7.	DAMARAN BARU	0	12	0
8.	DATU BERU TUNYANG	0	7	0
9.	GEGUR SEPAKAT	0	5	0
10.	GUNUNG TUNYANG	0	8	0
11.	KAMPUNG BARU	0	9	0
12.	KARANG JADI	0	10	0
13.	KENINE	0	9	0
14.	KOLAM PARA KANIS	0	13	0
15.	LAMPAHAN	1	20	0
16.	LAMPAHAN BARAT	0	10	0
17.	LAMPAHAN TIMUR	0	55	0
18.	LINUNG BALE	0	7	0
19.	MEKAR AYU	0	20	0
20.	MUDE BENARA	0	10	0
21.	PAJAR HARAPAN	0	7	0
22.	PANTAN KEMUNING	0	6	0
23.	PANTAN PEDIANGAN	0	3	0
24.	REMBUNE	0	7	0
25.	SETIE	0	5	0
26.	SIMPANG LAYANG	0	12	0
27.	SUKA DAMAI	0	9	0
28.	SUMBER JAYA	0	12	0
29.	TIMANG RASA	0	2	0
30.	TUNYANG	0	14	0



Lanjutan Tabel 7.1.1

Continuation of Table 7.1.1

	Desa/Kelurahan	Warung/Kedai Makanan	Hotel	Hostel/Motel/ Losmen/Wisma
	(1)	(9)	(10)	(11)
1.	BANDAR LAMPAHAN	0	0	0
2.	BLANG RONGKA	4	0	0
3.	BUKIT MULIE	0	0	0
4.	BUKIT TUNYANG	0	0	0
5.	BUMI AYU	0	0	0
6.	CEKAL BARU	0	0	0
7.	DAMARAN BARU	5	0	0
8.	DATU BERU TUNYANG	3	0	0
9.	GEGUR SEPAKAT	0	0	0
10.	GUNUNG TUNYANG	1	0	0
11.	KAMPUNG BARU	3	0	0
12.	KARANG JADI	5	0	0
13.	KENINE	0	0	0
14.	KOLAM PARA KANIS	0	0	0
15.	LAMPAHAN	15	0	0
16.	LAMPAHAN BARAT	5	0	0
17.	LAMPAHAN TIMUR	12	0	0
18.	LINUNG BALE	2	0	0
19.	MEKAR AYU	7	0	0
20.	MUDE BENARA	0	0	0
21.	PAJAR HARAPAN	2	0	0
22.	PANTAN KEMUNING	4	0	0
23.	PANTAN PEDIANGAN	1	0	0
24.	REMBUNE	0	0	0
25.	SETIE	1	0	0
26.	SIMPANG LAYANG	6	0	0
27.	SUKA DAMAI	4	0	0
28.	SUMBER JAYA	3	0	0
29.	TIMANG RASA	0	0	0
30.	TUNYANG	2	0	0
	<b>Nama Kecamatan</b>	<b>TIMANG GAJAH</b>		

Catatan: <sup>1</sup> yang memiliki luas < 400 m<sup>2</sup>

Sumber: BPS, Pendataan Potensi Desa (Podes) 2020

**Tabel 7.1.1** Jumlah Sarana Perdagangan yang Tercatat di Dinas Perindustrian dan Perdagangan Menurut Jenis di Kabupaten Bener Meriah, 2020  
**Table** *Number of Registered Trading Facilities by Type in Bener Meriah Regency, 2020*

Jenis Sarana Perdagangan <i>Type of Trading Facilities</i>		2020
(1)		(6)
1.	Pasar/Market	24
2.	Toko/Store	266
3.	Warung/Small Shop	133
4.	LPG dan Bahan Bakar Minyak/Small shop for gas and petrol	150
5.	Gudang/Warehouse	55
6.	Kilang Kopi/padi/tebu/Refineries for coffee, paddy, and/or sugar cane	56
<b>Jumlah/Total</b>		<b>584</b>

Sumber/Source: Dinas Perindustrian dan Perdagangan Kab. Bener Meriah/Industry and Trade Office of Bener Meriah Regency

**Tabel 7.1.2 Banyaknya Penerbitan Surat Izin Perdagangan (SIUP) yang Diterbitkan Kantor Pelayanan Satu Pintu (KPTSP) Menurut Kecamatan di Kabupaten Bener Meriah, 2020**  
***Number of Trading Licenses Issued by Sub-district in Bener Meriah Regency, 2020***

Kecamatan <i>Sub-district</i>	Jenis Perusahaan <i>Type of Business</i>			Jumlah <i>Total</i>
	Usaha Kecil <i>Small-Scale Business</i>	Usaha Menengah <i>Medium-Scale Business</i>	Usaha Besar <i>Large-Scale Business</i>	
(1)	(2)	(3)	(4)	(5)
1. Bandar	120	11	-	131
2. Bener Kelipah	6	6	-	12
3. Bukit	116	10	1	127
4. Gajah Putih	22	-	-	22
5. Mesidah	3	2	-	5
6. Permata	26	5	-	31
7. Pintu Rime Gayo	48	4	-	52
8. Syiah Utama	1	-	-	1
9. Timang Gajah	57	6	-	63
10. Wih Pesam	75	4	-	79
<b>2020</b>	<b>474</b>	<b>48</b>	<b>1</b>	<b>523</b>

Sumber/Source: Dinas Penanaman Modal dan Perizinan Terpadu Satu Pintu Kab. Bener Meriah/*Investment and One-Stop Business Permit Office of Bener Meriah Regency*



# BAB 8

# HOTEL DAN PARIWISATA

*CHAPTER 8 HOTEL AND TOURISM*





## 8.1 HOTEL DAN PARIWISATA/HOTEL AND TOURISM

**Tabel 8.1.1 Banyaknya Embung Desa Menurut Desa/Kelurahan di Kecamatan Timang Gajah, 2019 dan 2020**  
*Number of Village Embungs by Village / Kelurahan in Timang Gajah District, 2019 and 2020*

	Desa/Kelurahan	2019	2020
	(1)	(2)	(3)
1.	BANDAR LAMPAHAN	0	0
2.	BLANG RONGKA	3	2
3.	BUKIT MULIE	0	0
4.	BUKIT TUNYANG	0	0
5.	BUMI AYU	1	0
6.	CEKAL BARU	0	0
7.	DAMARAN BARU	0	0
8.	DATU BERU TUNYANG	0	0
9.	GEGUR SEPAKAT	1	1
10.	GUNUNG TUNYANG	0	0
11.	KAMPUNG BARU	0	0
12.	KARANG JADI	0	0
13.	KENINE	1	0
14.	KOLAM PARA KANIS	0	0
15.	LAMPAHAN	0	0
16.	LAMPAHAN BARAT	0	0
17.	LAMPAHAN TIMUR	0	0
18.	LINUNG BALE	1	1
19.	MEKAR AYU	0	0
20.	MUDE BENARA	0	0
21.	PAJAR HARAPAN	1	0
22.	PANTAN KEMUNING	0	0
23.	PANTAN PEDIANGAN	0	0
24.	REMBUNE	0	0
25.	SETIE	0	0
26.	SIMPANG LAYANG	0	0
27.	SUKA DAMAI	0	0
28.	SUMBER JAYA	0	0
29.	TIMANG RASA	1	0
30.	TUNYANG	1	0

Catatan:

Sumber:

BPS, Pendataan Potensi Desa (Podes) 2019 dan 2020

**Tabel 8.1.2 Jumlah Hotel dan Akomodasi Lainnya Menurut Klasifikasi di Kabupaten Bener Meriah, 2013-2020**  
**Number of Hotel & Other Accomodations by Classification in Bener Meriah Regency, 2013-2020**

Tahun Year	Hotel Hotel					Akomodasi Lainnya Other Accomodation
	Bintang 1 One Star Hotel	Bintang 2 Two Star Hotel	Bintang 3 Three Star Hotel	Bintang 4 Four Star Hotel	Bintang 5 Five Star Hotel	
(1)	(2)	(3)	(4)	(5)	(6)	(7)
2013	-	-	-	-	-	1
2015	-	-	-	-	-	2
2016	-	-	-	-	-	3
2017	-	-	-	-	-	3
2018	-	-	-	-	-	4
2019	-	-	-	-	-	5
2020	-	-	-	-	-	10

Sumber/Source: Dinas Pariwisata Kab. Bener Meriah/Tourism Office of Bener Meriah Regency



**Tabel 8.1.3** Jumlah Restoran/Rumah Makan yang Terdaftar pada Dinas Perindustrian dan Perdagangan Menurut Kecamatan di Kabupaten Bener Meriah, 2018-2020  
*Number of Registered Restaurants by Sub-district in Bener Meriah Regency, 2018-2020*

Kecamatan Sub-district	Tahun Year		
	2018	2019	2020
(1)	(2)	(3)	(4)
1. Bandar	23	27	12
2. Bener Kelipah	5	8	8
3. Bukit	23	26	23
4. Gajah Putih	7	8	15
5. Mesidah	3	3	3
6. Permata	6	11	10
7. Pintu Rime Gayo	13	15	13
8. Syiah Utama	2	3	4
9. Timang Gajah	17	18	23
10. Wih Pesam	26	30	28
<b>Bener Meriah</b>	<b>122</b>	<b>135</b>	<b>139</b>

Sumber/Source: Dinas Perindustrian dan Perdagangan Kab. Bener Meriah/Industry and Trade Office of ... Sub-district

**Tabel 8.1.4** Daftar Objek Wisata dan Lokasi Objek Wisata di Kecamatan Timang Gajah, 2020  
**Table** List of Tourist Attraction and Location in Timang Gajah Sub-district, 2020

Kecamatan Sub-district	Lokasi Location
(1)	(2)
<b>Timang Gajah</b>	
1. Air Terjun Lampahan	Kute Kering
2. Ekspedisi Gunung Gergung	Panji Mulia I
3. Pemandian Air Panas	Bale Redelong
4. Makam Datu Beru	Bale Atu
5. Puncak Bergutul	Pondok Sayur
6. Pabrik Terpentin	Bale Redelong
7. Pemandian Air Panas	Bandar Lampahan

Sumber/Source: Dinas Pariwisata Kab. Bener Meriah/Tourism Office of Bener Meriah Regency

# BAB 9

# TRANSPORTASI

# DAN KOMUNIKASI

*CHAPTER 9 TRANSPORTATION AND COMMUNICATION*





## 9.1 TRANSPORTASI/TRANSPORTATION

**Tabel 9.1.1 Sarana Transportasi Antar Desa/Kelurahan Menurut Desa/Kelurahan di Kecamatan Timang Gajah, 2020**  
*Inter-Village Transportation Facilities by Village in Timang Gajah Subdistrict, 2020*

	Desa/Kelurahan	Jenis Transportasi	Keberadaan Angkutan Umum
	(1)	(2)	(3)
1.	BANDAR LAMPAHAN	Darat	Ada, dengan trayek tetap
2.	BLANG RONGKA	Darat	Ada, dengan trayek tetap
3.	BUKIT MULIE	Darat	Tidak ada angkutan umum
4.	BUKIT TUNYANG	Darat	Tidak ada angkutan umum
5.	BUMI AYU	Darat	Tidak ada angkutan umum
6.	CEKAL BARU	Darat	Tidak ada angkutan umum
7.	DAMARAN BARU	Darat	Ada, dengan trayek tetap
8.	DATU BERU TUNYANG	Darat	Tidak ada angkutan umum
9.	GEGUR SEPAKAT	Darat	Tidak ada angkutan umum
10.	GUNUNG TUNYANG	Darat	Tidak ada angkutan umum
11.	KAMPUNG BARU	Darat	Tidak ada angkutan umum
12.	KARANG JADI	Darat	Ada, dengan trayek tetap
13.	KENINE	Darat	Ada, dengan trayek tetap
14.	KOLAM PARA KANIS	Darat	Tidak ada angkutan umum
15.	LAMPAHAN	Darat	Ada, dengan trayek tetap
16.	LAMPAHAN BARAT	Darat	Ada, dengan trayek tetap
17.	LAMPAHAN TIMUR	Darat	Ada, dengan trayek tetap
18.	LINUNG BALE	Darat	Tidak ada angkutan umum
19.	MEKAR AYU	Darat	Ada, dengan trayek tetap
20.	MUDE BENARA	Darat	Ada, dengan trayek tetap
21.	PAJAR HARAPAN	Darat	Ada, dengan trayek tetap
22.	PANTAN KEMUNING	Darat	Tidak ada angkutan umum
23.	PANTAN PEDIANGAN	Darat	Tidak ada angkutan umum
24.	REMBUNE	Darat	Tidak ada angkutan umum
25.	SETIE	Darat	Ada, dengan trayek tetap
26.	SIMPANG LAYANG	Darat	Ada, dengan trayek tetap
27.	SUKA DAMAI	Darat	Tidak ada angkutan umum
28.	SUMBER JAYA	Darat	Tidak ada angkutan umum
29.	TIMANG RASA	Darat	Tidak ada angkutan umum
30.	TUNYANG	Darat	Tidak ada angkutan umum

Catatan:

Sumber: BPS, Pendataan Potensi Desa (Podes) 2020

**Tabel 9.1.2 Kondisi Jalan Darat Antar Desa/Kelurahan Menurut Desa/Kelurahan di Kecamatan Timang Gajah, 2020**  
**Table** *Condition of Inter-Village Ground Roads by Village in Timang Gajah Subdistrict, 2020*

	Desa/Kelurahan	Jenis Permukaan Jalan	Dapat Dilalui Kendaraan Bermotor Roda 4 atau Lebih
	(1)	(2)	(3)
1.	BANDAR LAMPAHAN	Aspal	Sepanjang tahun
2.	BLANG RONGKA	Aspal	Sepanjang tahun
3.	BUKIT MULIE	Aspal	Sepanjang tahun
4.	BUKIT TUNYANG	Aspal	Sepanjang tahun
5.	BUMI AYU	Aspal	Sepanjang tahun
6.	CEKAL BARU	Aspal	Sepanjang tahun
7.	DAMARAN BARU	Aspal	Sepanjang tahun
8.	DATU BERU TUNYANG	Aspal	Sepanjang tahun
9.	GEGUR SEPAKAT	Aspal	Sepanjang tahun
10.	GUNUNG TUNYANG	Aspal	Sepanjang tahun
11.	KAMPUNG BARU	Aspal	Sepanjang tahun
12.	KARANG JADI	Aspal	Sepanjang tahun
13.	KENINE	Aspal	Sepanjang tahun
14.	KOLAM PARA KANIS	Aspal	Sepanjang tahun
15.	LAMPAHAN	Aspal	Sepanjang tahun
16.	LAMPAHAN BARAT	Aspal	Sepanjang tahun
17.	LAMPAHAN TIMUR	Aspal	Sepanjang tahun
18.	LINUNG BALE	Aspal	Sepanjang tahun
19.	MEKAR AYU	Aspal	Sepanjang tahun
20.	MUDE BENARA	Aspal	Sepanjang tahun
21.	PAJAR HARAPAN	Aspal	Sepanjang tahun
22.	PANTAN KEMUNING	Aspal	Sepanjang tahun
23.	PANTAN PEDIANGAN	Aspal	Sepanjang tahun
24.	REMBUNE	Aspal	Sepanjang tahun
25.	SETIE	Aspal	Sepanjang tahun
26.	SIMPANG LAYANG	Aspal	Sepanjang tahun
27.	SUKA DAMAI	Aspal	Sepanjang tahun
28.	SUMBER JAYA	Aspal	Sepanjang tahun
29.	TIMANG RASA	Aspal	Sepanjang tahun
30.	TUNYANG	Aspal	Sepanjang tahun

Catatan:

Sumber: BPS, Pendataan Potensi Desa (Podes) 2020

**Tabel 9.1.3 Banyaknya Penerbangan dan Penumpang Pada Angkutan Udara Domestik di Bandara Rembele Kabupaten Bener Meriah Per Bulan, 2020**  
***Number of Flight and Passangers on Rembele Domestic Airport in Bener Meriah Regency per Month, 2020***

Bulan Month	Jumlah Penerbangan Number of Flight		Jumlah Penumpang (jiwa) Passangers (person)		
	Tiba Arrivals	Berangkat Departures	Tiba Arrivals	Berangkat Departures	Transit Transit
(1)	(2)	(3)	(4)	(5)	(6)
Januari/January	23	23	655	703	-
Februari/February	30	30	966	1 077	-
Maret/March	25	25	720	751	-
April/April	9	9	128	153	-
Mei/May	-	-	-	-	-
Juni/June	-	-	-	-	-
Juli/July	-	-	-	-	-
Agustus/August	2	2	30	41	-
September/September	-	-	-	-	-
Oktober/October	-	-	-	-	-
November/November	-	-	-	-	-
Desember/December	-	-	-	-	-
<b>Jumlah/Total</b>	<b>89</b>	<b>89</b>	<b>2 499</b>	<b>2 725</b>	<b>-</b>

Sumber/Source: Bandara Rembele Melalui Survei Angkutan Udara/Rembele Airport Through Air Freight Survey

**Tabel 9.1.4 Banyaknya Lalu Lintas Barang (kg) Per Bulan pada Bandara Rembele Kabupaten Bener Meriah, 2020**  
**Table** **Number of Baggage, Luggage, and Postage (kg) Per Month on Rembele Domestic Airport in Bener Meriah Regency, 2020**

Bulan Month	Bagasi/Baggage		Barang/Luggage		Pos/Postage	
	Bongkar (kg) Unload (kg)	Muat (kg) Load (kg)	Bongkar (kg) Unload (kg)	Muat (kg) Load (kg)	Bongkar (kg) Unload (kg)	Muat (kg) Load (kg)
(1)	(2)	(3)	(4)	(5)	(6)	(7)
Januari/January	1 247	1 970	-	-	-	-
Februari/February	2 064	3 454	-	-	-	-
Maret/March	1 088	2 075	-	-	-	-
April/April	50	91	-	-	-	-
Mei/May	-	-	-	-	-	-
Juni/June	-	-	-	-	-	-
Juli/July	-	-	-	-	-	-
Agustus/August	253	423	-	-	-	-
September/September	-	-	-	-	-	-
Oktober/October	-	-	-	-	-	-
November/November	-	-	-	-	-	-
Desember/December	-	-	-	-	-	-
<b>Jumlah/Total</b>	<b>4 702</b>	<b>8 013</b>	-	-	-	-

Sumber/Source: Bandara Rembele Melalui Survei Angkutan Udara/Rembele Airport Through Air Freight Survey



## 9.2 POS &amp; TELEKOMUNIKASI/POSTAL SERVICES &amp; TELECOMMUNICATON

**Tabel 9.2.1 Jumlah Menara dan Operator Layanan Komunikasi Telepon Seluler Serta Kondisi Sinyal Telepon Seluler Menurut Desa/Kelurahan di Kecamatan Timang Gajah, 2020**  
**Number of Towers and Cellular Telephone Communication Service Operators and Cellular Phone Signal Conditions by Village in Timang Gajah Subdistrict, 2020**

Desa/Kelurahan	Jumlah Menara Telepon Seluler (BTS)	Jumlah Operator Layanan Komunikasi Telepon Seluler Yang Menjangkau di Desa/Kelurahan	Kondisi Sinyal Telepon Seluler di Sebagian Besar Wilayah Desa/Kelurahan
(1)	(2)	(3)	(4)
1. BANDAR LAMPAHAN	0	2	Sinyal kuat
2. BLANG RONGKA	0	2	Sinyal kuat
3. BUKIT MULIE	1	2	Sinyal kuat
4. BUKIT TUNYANG	0	2	Sinyal kuat
5. BUMI AYU	0	2	Sinyal kuat
6. CEKAL BARU	1	2	Sinyal kuat
7. DAMARAN BARU	0	2	Sinyal kuat
8. DATU BERU TUNYANG	0	2	Sinyal kuat
9. GEGUR SEPAKAT	0	2	Sinyal kuat
10. GUNUNG TUNYANG	0	2	Sinyal kuat
11. KAMPUNG BARU	0	2	Sinyal kuat
12. KARANG JADI	0	2	Sinyal kuat
13. KENINE	0	2	Sinyal kuat
14. KOLAM PARA KANIS	0	2	Sinyal kuat
15. LAMPAHAN	0	4	Sinyal kuat
16. LAMPAHAN BARAT	0	2	Sinyal kuat
17. LAMPAHAN TIMUR	0	2	Sinyal kuat
18. LINUNG BALE	0	2	Sinyal kuat
19. MEKAR AYU	2	2	Sinyal kuat
20. MUDE BENARA	0	2	Sinyal kuat
21. PAJAR HARAPAN	0	2	Sinyal kuat
22. PANTAN KEMUNING	0	1	Sinyal lemah
23. PANTAN PEDIANGAN	0	2	Sinyal kuat
24. REMBUNE	0	2	Sinyal kuat
25. SETIE	0	2	Sinyal kuat
26. SIMPANG LAYANG	0	2	Sinyal kuat
27. SUKA DAMAI	0	2	Sinyal kuat
28. SUMBER JAYA	0	2	Sinyal kuat
29. TIMANG RASA	0	2	Sinyal kuat
30. TUNYANG	1	2	Sinyal kuat

Sumber:

BPS, Pendataan Potensi Desa (Podes) 2020

**Tabel 9.2.2** Jumlah Kantor Pos dan Kantor Pos Pembantu di Kabupaten Bener Meriah, 2019 -2020  
**Table** Number of Post Office in Bener Meriah Regency, 2016-2017

Kecamatan Sub-districts	2019		2020	
	Kantor Pos Postal Service	Kantor Pos Pembantu Complimentary Postal Service	Kantor Pos Postal Service	Kantor Pos Pembantu Complimentary Postal Service
	(1)	(2)	(5)	(6)
1. Bandar	1	-	1	-
2. Bener Kelipah	-	-	-	-
3. Bukit	1	-	1	-
4. Gajah Putih	-	-	-	-
5. Mesidah	-	-	-	-
6. Permata	-	-	-	-
7. Pintu Rime Gayo	-	-	-	-
8. Syiah Utama	-	-	-	-
9. Timang Gajah	1	-	1	-
10. Wih Pesam	1	-	1	-
<b>Bener Meriah</b>	<b>4</b>	<b>-</b>	<b>4</b>	<b>-</b>

Sumber/Source: Kantor Pos Simpang Tiga/Simpang Tiga Postal Service

**Tabel 9.2.3 Keberadaan Kantor Pos/Pos Pembantu/Rumah Pos dan Perusahaan/Agen Jasa Ekspedisi Swasta Menurut Desa/Kelurahan di Kecamatan Timang Gajah, 2020**

	Desa/Kelurahan	Kantor Pos/Pos Pembantu/Rumah Pos	Perusahaan/Agen Jasa Ekspedisi Swasta
	(1)	(2)	(3)
1.	BANDAR LAMPAHAN	Tidak Ada	Tidak Ada
2.	BLANG RONGKA	Tidak Ada	Tidak Ada
3.	BUKIT MULIE	Tidak Ada	Tidak Ada
4.	BUKIT TUNYANG	Tidak Ada	Tidak Ada
5.	BUMI AYU	Tidak Ada	Tidak Ada
6.	CEKAL BARU	Tidak Ada	Tidak Ada
7.	DAMARAN BARU	Tidak Ada	Tidak Ada
8.	DATU BERU TUNYANG	Tidak Ada	Tidak Ada
9.	GEGUR SEPAKAT	Tidak Ada	Tidak Ada
10.	GUNUNG TUNYANG	Tidak Ada	Tidak Ada
11.	KAMPUNG BARU	Tidak Ada	Tidak Ada
12.	KARANG JADI	Tidak Ada	Tidak Ada
13.	KENINE	Tidak Ada	Tidak Ada
14.	KOLAM PARA KANIS	Tidak Ada	Tidak Ada
15.	LAMPAHAN	Tidak Ada	Tidak Ada
16.	LAMPAHAN BARAT	Beroperasi	Tidak Ada
17.	LAMPAHAN TIMUR	Tidak Ada	Tidak beroperasi
18.	LINUNG BALE	Tidak Ada	Tidak Ada
19.	MEKAR AYU	Tidak Ada	Tidak Ada
20.	MUDE BENARA	Tidak Ada	Tidak Ada
21.	PAJAR HARAPAN	Tidak Ada	Tidak Ada
22.	PANTAN KEMUNING	Tidak Ada	Tidak Ada
23.	PANTAN PEDIANGAN	Tidak Ada	Tidak Ada
24.	REMBUNE	Tidak Ada	Tidak Ada
25.	SETIE	Tidak Ada	Tidak Ada
26.	SIMPANG LAYANG	Tidak Ada	Tidak Ada
27.	SUKA DAMAI	Tidak Ada	Tidak Ada
28.	SUMBER JAYA	Tidak Ada	Tidak Ada
29.	TIMANG RASA	Tidak Ada	Tidak Ada
30.	TUNYANG	Tidak Ada	Tidak Ada


Catatan:

Sumber: BPS, Pendataan Potensi Desa (Podes) 2020

**Tabel 9.2.4 Informasi Kantor Pos yang Terdapat di Kabupaten Bener Meriah, 2020**  
**Table Postal Offices in Bener Meriah Regency, 2020**

	<b>Kecamatan Sub-districts</b>	<b>Kode Pos Post Code</b>	<b>Unit Pelayanan Units</b>	<b>Lain-lain Other</b>
	(1)	(2)	(3)	(4)
1.	Bandar	24582	1	-
2.	Bener Kelipah	-	-	-
3.	Bukit	24581	1	-
4.	Gajah Putih	-	-	-
5.	Mesidah	-	-	-
6.	Permata	-	-	-
7.	Pintu Rime Gayo	-	-	-
8.	Syiah Utama	-	-	-
9.	Timang Gajah	24553	1	-
10.	Wih Pesam	24591	1	-

Sumber/Source: Kantor Pos Simpang Tiga/Simpang Tiga Postal Service



# BAB 10 LEMBAGA KEUANGAN

*CHAPTER 10 FINANCIAL INSTITUTION*





## 10.1 BANK & INSTITUSI KEUANGAN/*FINANCE & PRICE*

**Tabel 10.1.1 Banyaknya Sarana Lembaga Keuangan Yang Beroperasi Menurut Desa/Kelurahan dan Jenisnya di Kecamatan Timang Gajah, 2020**  
*Number of Financial Institution Facilities that Operate by Village and Types in Timang Gajah Subdistrict, 2020*

Desa/Kelurahan	Bank Umum Pemerintah	Bank Umum Swasta	Bank Perkreditan Rakyat
(1)	(2)	(3)	(4)
1. BANDAR LAMPAHAN	0	0	0
2. BLANG RONGKA	0	0	0
3. BUKIT MULIE	0	0	0
4. BUKIT TUNYANG	0	0	0
5. BUMI AYU	0	0	0
6. CEKAL BARU	0	0	0
7. DAMARAN BARU	0	0	0
8. DATU BERU TUNYANG	0	0	0
9. GEGUR SEPAKAT	0	0	0
10. GUNUNG TUNYANG	0	0	0
11. KAMPUNG BARU	0	0	0
12. KARANG JADI	0	0	0
13. KENINE	0	0	0
14. KOLAM PARA KANIS	0	0	0
15. LAMPAHAN	1	1	0
16. LAMPAHAN BARAT	0	1	0
17. LAMPAHAN TIMUR	0	0	0
18. LINUNG BALE	0	0	0
19. MEKAR AYU	0	0	0
20. MUDE BENARA	0	0	0
21. PAJAR HARAPAN	0	0	0
22. PANTAN KEMUNING	0	0	0
23. PANTAN PEDIANGAN	0	0	0
24. REMBUNE	0	0	0
25. SETIE	0	0	0
26. SIMPANG LAYANG	0	0	0
27. SUKA DAMAI	0	0	0
28. SUMBER JAYA	0	0	0
29. TIMANG RASA	0	0	0
30. TUNYANG	0	0	0

Catatan:

Sumber: BPS, Pendataan Potensi Desa (Podes) 2020

**Tabel 10.1.2 Banyaknya Koperasi yang Masih Aktif Menurut Desa/Kelurahan dan Jenis Koperasi di Kecamatan Timang Gajah, 2020**

	Desa/Kelurahan	Koperasi Unit desa (KUD)	Koperasi Industri Kecil dan Kerajinan Rakyat (Kopinkra)	Koperasi Simpan Pinjam (Kospin)	Koperasi Lainnya
	(1)	(2)	(3)	(4)	(5)
1.	BANDAR LAMPAHAN	0	0	0	0
2.	BLANG RONGKA	0	0	0	0
3.	BUKIT MULIE	0	0	0	0
4.	BUKIT TUNYANG	0	0	0	0
5.	BUMI AYU	0	0	0	0
6.	CEKAL BARU	0	0	0	0
7.	DAMARAN BARU	0	0	0	1
8.	DATU BERU TUNYANG	0	0	0	0
9.	GEGUR SEPAKAT	0	0	0	0
10.	GUNUNG TUNYANG	0	0	0	0
11.	KAMPUNG BARU	0	0	0	0
12.	KARANG JADI	0	0	0	0
13.	KENINE	0	0	0	1
14.	KOLAM PARA KANIS	0	0	0	0
15.	LAMPAHAN	0	0	0	0
16.	LAMPAHAN BARAT	0	0	0	0
17.	LAMPAHAN TIMUR	0	0	0	0
18.	LINUNG BALE	0	0	0	0
19.	MEKAR AYU	0	0	0	0
20.	MUDE BENARA	0	0	0	0
21.	PAJAR HARAPAN	0	0	0	0
22.	PANTAN KEMUNING	0	0	0	0
23.	PANTAN PEDIANGAN	0	0	0	0
24.	REMBUNE	0	0	0	0
25.	SETIE	0	0	0	0
26.	SIMPANG LAYANG	0	0	0	0
27.	SUKA DAMAI	0	0	0	0
28.	SUMBER JAYA	0	0	0	1
29.	TIMANG RASA	0	0	0	0
30.	TUNYANG	0	0	0	0

Catatan:

Sumber: BPS, Pendataan Potensi Desa (Podes) 2020



**Tabel 10.1.3 Nama-nama Bank yang Terdapat di Kabupaten Bener Meriah, 2020**  
***List of Banks in Bener Meriah Regency, 2020***

No	Nama Bank	Alamat
	(1)	(2)
	Bank Umum	
	<b>PT. Bank Rakyat Indonesia</b>	
1	PT. BRI KCP Bener Meriah	Jl. Simpang Teritit-Pondok Baru, Desa Simpang Tiga
2	PT. BRI Unit Ronga-Ronga	Jl. Bireuen-Takengon, Desa Lampahan
3	PT. BRI Unit Simpang Balek	Jl. Bireuen-Takengon, Desa Simpang Balek
4	PT. BRI Unit Buntul	Kecamatan Permata
5	PT. BRI Unit Rakal	Kecamatan Pintu Rime Gayo
6	PT. BRI (Teras) Pante Raya	Desa Pante Raya
7	PT. BRI Unit Simpang Tiga Redelong	Simpang Tiga Redelong
	<b>PT. Bank Aceh Syariah</b>	
1	PT. Bank Aceh Syariah Cabang Bener Meriah	Jl. Simpang Teritit- Pondok Baru, Desa Simpang Tiga
2	PT. Bank Aceh Syariah KCP Lampahan	Jl. Bireuen-Takengon, Desa Lampahan
3	PT. Bank Aceh Syariah KCP Pondok Baru	Desa Pondok Baru, Kecamatan Timang Gajah
4	PT. Bank Aceh Syariah KCP Simpang Balek	Jl. Bireuen-Takengon, Desa Simpang Balek
5	PT. Bank Aceh Syariah KCP Syiah Utama	Kecamatan Syiah Utama
	<b>PT. Bank Mandiri</b>	
1	PT. Bank Mandiri Pondok Baru	Desa Pondok Baru, Kecamatan Timang Gajah
2	Mitra Usaha Simpang Tiga	Jl. Simpang Teritit-Pondok Baru, Desa Simpang Tiga
3	Mitra Usaha Lampahan	Jl. Bireuen-Takengon, Desa Lampahan Barat
1	PT. Bank Negara Indonesia Syariah Simpang Tiga	Jl. Simpang Teritit-Pondok Baru, Desa Simpang Tiga
	Bank Umum	





Sensus  
Penduduk  
2020

# DATA

MENCERDASKAN BANGSA

*Enlighten the Nation*

<https://benermeriahkab.bps.go.id>



**BADAN PUSAT STATISTIK  
KABUPATEN BENER MERIAH**  
*Statistics of Bener Meriah Regency*

Jl. Bandara Rembele - Pante Raya, Wonosobo, Kecamatan Wih Pesam 24581  
Homepage : <https://benermeriahkab.bps.go.id>, email : [bps1117@bps.go.id](mailto:bps1117@bps.go.id)