

10.110.2057

**LABEL SEMENTARA
SENSUS BARANG 2014**

Ruang	ID	Lokasi	Petuga
B2309	121.11061556/1	KECTI	MSC



ISSN 0852 - 0225
3324 .A . 0101

KECAMATAN PLANTUNGAN

DALAM ANGKA 2000

315.598
Kec.
Ind.
BPS Badan Pusat Statistik

disusun oleh
**MANTRI STATISTIK
PLANTUNGAN**

BPS Badan Pusat Statistik Kabupaten Kendal

BPS Badan Pusat Statistik Kabupaten Kendal
Jl. Pramuka (Komplek Perkantoran) Telp. (0294) 381461, 383461 Kendal
E - mail : bps.3324.Wasantara.net.id



No. PUSTAKA :	10. 21101 - 2957
M F N :	3048
MILK : UPT. PEMUSTAKAAN & DOK. STAT.	
BPS - JAKISSNA 852 - 0225	
9324. A. 0101	

KECAMATAN PLANTUNGAN

DALAM ANGKA 2000

disusun oleh
**MANTRI STATISTIK
PLANTUNGAN**

BPS *Badan Pusat Statistik Kabupaten Kendal*

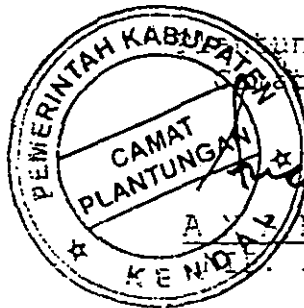
KATA SAMBUTAN

Dengan memanjatkan puji syukur kehadirat Allah SWT, kami menyambut baik telah disusunnya buku "KECAMATAN PLANTUNGAN DALAM ANGKA TAHUN 2000" oleh Mantri Statistik Kecamatan Plantungan sebagai upaya untuk mewujudkan dan menyajikan informasi demi kebutuhan penyusunan perencanaan yang terpadu dan berkesinambungan.

Kami memaklumi materi buku ini masih jauh dari sempurna, oleh karena itu kami mengharap untuk dapat dikembangkan dalam konsultasi dan koordinasi dari semua pihak.

Den saya minta agar hubungan kerjasama yang baik yang telah terjalin antar Dinas/Instansi di Kecamatan Plantungan selama ini terus ditingkatkan

Demikianlah semoga penyajian buku ini bermanfaat. Terima kasih.



Plantungan, Mei 2001

Camat Plantungan

A. N T O, S.Sos

500 067 008

KATA PENGANTAR

Assalamu'alaikum Wr. Wb.

Buku "KECAMATAN PLANTUNGAN DALAM ANGKA TAHUN 2000" ini merupakan publikasi statistik tahunan yang diterbitkan setiap tahun dengan pengharapan untuk dapat memberikan informasi data yang berkesinambungan dan mencakup tentang letak geografi, pemerintahan, sumber daya manusia, sosial ekonomi, serta sosial budaya.


Keberhasilan penerbitan buku ini dapat terwujud berkat peran serta dan kerjasama yang baik dari semua pihak yang terkait dengan tugas saya. Maka pada kesempatan ini pula saya sampaikan penghargaan dan terima kasih yang sebesar-besarnya kepada:

1. Yth. Bapak Camat Plantungan;
2. Yth. Sdr. Kepala Dinas/Instansi di Kecamatan Plantungan;
3. Pemerintah Kabupaten Daerah Tk. II Kendal.

Akhirnya dengan penuh harapan semoga yang terkandung dalam penyajian buku ini ada manfaatnya. Terima kasih.

Wassalamu'alaikum Wr. Wb.

Plantungan, Mei 2001
Mantri Statistik Kecamatan Plantungan


MOKH. NASRULLOH
NIS. 340 085 631

DAFTAR ISI

	hlm
Sambutan Camat Plantungan	i
Kata Pengantar	ii
Daftar isi	iii
Letak Geografis	vii
Peta Wilayah Kabupaten Kendal	1
Peta Wilayah Kecamatan Plantungan	2
BAB I	
PEMERINTAHAN	
Tabel 1.1 Luas Wilayah Dirinci Menurut Desa	3
Tabel 1.2 Jarak Desa ke Ibukota Kecamatan ..	4
Tabel 1.3 Luas Wilayah Dirinci Menurut Peng gunaan	5
Tabel 1.4 Luas Tanah Sawah Menurut Jenis Pengairannya	6
Tabel 1.5 Luas Tanah Kering Menurut Jenis- nya	7
Tabel 1.6 Banyaknya Hari Hujan	9
Tabel 1.7 Banyaknya Curah Hujan	10
Tabel 2.1 Banyaknya Dusun/Dukuh, Rukun War- ga, dan Rukun Tetangga	11
Tabel 2.2 Banyaknya Balai Desa Dan Kantor Desa	12
Tabel 2.3 Banyaknya Perangkat Desa	13
BAB II	
SOSIAL KEPENDUDUKAN	
Tabel 3.1 Banyaknya Kepala Keluarga dan Ba- ngunan Tempat Tinggal	14
Tabel 3.2 Kepadatan Keluarga	15
Tabel 3.3 Banyaknya Keluarga Menurut Tahap- an	16

Tabel	3.4	Banyaknya Tempat Tinggal Penduduk	17
Tabel	3.5	Banyaknya Penduduk Dirinci Menurut Jenis Kelamin	18
Tabel	3.6	Kepadatan Penduduk Dirinci Per Desa	19
Tabel	3.7	Sex Ratio Penduduk Laki-laki Terhadap Perempuan	20
Tabel	3.8	Perkembangan Penduduk Per Tahun .	21
Tabel	3.9	Banyaknya Penduduk Menurut Kelompok Umur dan Jenis Kelamin	22
Tabel	3.10	Banyaknya Penduduk Umur 5-6, 7-12, 13-15	23
Tabel	3.11	Banyaknya Mutasi Penduduk	24
Tabel	3.12	Banyaknya Penduduk Dirinci Menurut Pendidikan	25
Tabel	3.13	Banyaknya Penduduk Dirinci Menurut Mata Pencaharian	27
Tabel	4.1	Banyaknya PUS Akseptor KB Aktif .	29
Tabel	4.2	Banyaknya Wanita Hamil	31
Tabel	5.1	Banyaknya Pemeluk Agama	32
Tabel	5.2	Banyaknya Tempat Ibadah	33
Tabel	5.3	Peserta Calon Jamaah Haji	34
Tabel	5.4	Banyaknya Ulama, Mubaligh, dan Khotib	35
Tabel	5.5	Banyaknya Nikah, Talak, Cerai dan Rujuk	36
Tabel	6.1	Banyaknya Sekolah TK, Murid, dan Guru	37
Tabel	6.2	Banyaknya Sekolah Dasar Negeri, Murid, dan Guru	38
Tabel	6.3	Banyaknya Madrasah Ibtidaiyah, Murid, dan Guru	39
Tabel	6.4	Banyaknya Sekolah Lanjutan Pertama Negeri, Murid, dan Guru	40

Tabel 6.5	Banyaknya Madrasah Tsanawiyah, Murid, dan Guru	41
Tabel 7.1	Banyaknya Dokter, Tenaga Medis, Bidan, Dukun Bayi, dan Juru Sunat	42
Tabel 7.2	Banyaknya Fasilitas Kesehatan ...	43
Tabel 7.3	Banyaknya Rumah Sehat A, B, C ...	45
Tabel 7.4	Banyaknya Sarana Air Bersih	46
Tabel 7.5	Banyaknya Jamban Umum, Inpres, dan Swadaya	47
Tabel 8.1	Banyaknya Penderita Cacat	48

BAB III PERTANIAN, PETERNAKAN, PERKEBUNAN DAN PERIKANAN

Tabel 9.1	Luas Panen dan Produksi Padi Sawah dan Gogo	49
Tabel 9.2	Luas Panen dan Produksi Padi Dan Jagung	50
Tabel 9.3	Luas Panen dan Produksi Ubi Kayu dan Ubi Jalar	51
Tabel 9.4	Luas Panen dan Produksi Kacang Tanah dan Kedelai	52
Tabel 9.5	Produksi Tanaman Perdagangan ...	53
Tabel 9.6	Banyaknya Unggas	55
Tabel 9.7	Produksi Telur Unggas	57
Tabel 9.8	Banyaknya Ternak	58
Tabel 9.9	Produksi Susu Sapi	60

BAB IV PERHUBUNGAN DAN KOMUNIKASI

Tabel 10.1	Banyaknya Sarana Angkutan Darat Kendaraan Bermotor	61
Tabel 10.2	Banyaknya Sarana Angkutan Darat Kendaraan Tak Bermotor	62
Tabel 10.3	Jenis Permukaan, Kondisi, dan Kelas Jalan	63

Tabel 10.4	Banyaknya Jembatan Desa	64
Tabel 11.1	Banyaknya Televisi, Radio, Listrik, PLN dan Telephon	65
BAB V LAIN-LAIN		
Tabel 12.1	Banyaknya Lapangan Olahraga	66
Tabel 13.1	Banyaknya Surat Pemberitahuan Pajak Terdaftar	67
Tabel 13.2	Pemasukan Pajak Bumi dan Bangunan Yang Tidak Terdapat di Kecamatan Plantungan	68
Keterangan		69

LETAK GEOGRAFIS

1. Kecamatan Plantungan terletak dalam:

Wilayah Pembantu Bupati : Selokaton
Kabupaten : Kendal
Propinsi : Jawa Tengah

2. Batas-batas wilayah:

Sebelah utara : Kabupaten Batang, Kec. Tersono
Sebelah selatan : Gunung Prahu
Sebelah barat : Kabupaten Batang, Kec. Bawang
Sebelah timur : Kec. Sukorejo

3. Jarak dari Ibukota Plantungan ke beberapa kota:

Kota Propinsi Jawa Tengah : 76 Km
Kota Kabupaten Kendal : 46 Km
Kota Kecamatan Sukorejo : 10 Km
Kota Kecamatan Bawang : 8 Km
Kota Kecamatan Tersono : 13 Km

4. Ketinggian tanah:

Tertinggi : 1000 m dpl di Desa Blumah
Sedang : 723 m dpl di Desa Tirtomulyo
Terendah : 480 m dpl di Desa Mojoagung

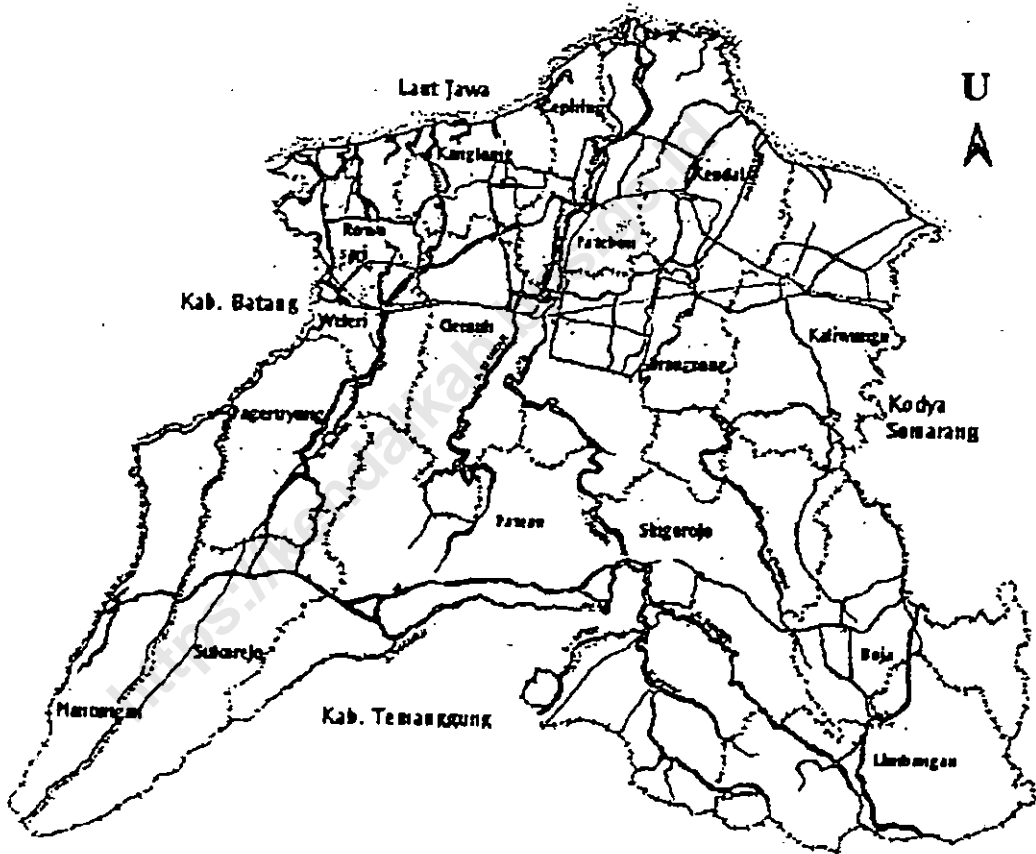
5. Suhu Udara:

Pagi/Siang hari : 17 - 21 °C
Sore/Malam hari : 20 - 16 °C

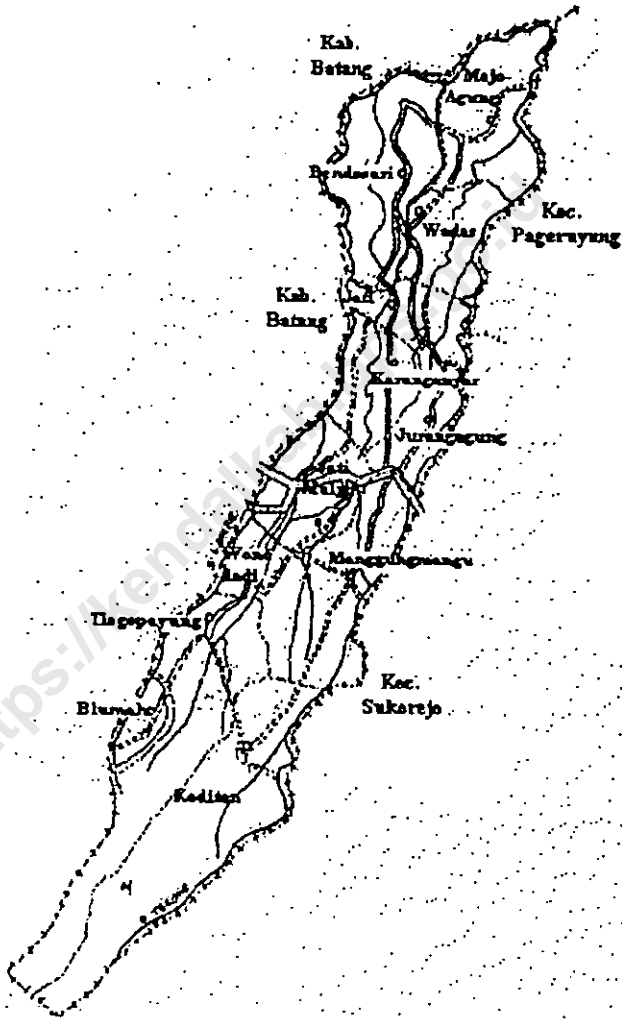
6. Kemiringan Tanah : 40 - 60 %

7. Produktivitas Tanah : Sedang

KABUPATEN KENDAL



KECAMATAN PLANTUNGAN



U
A

Tabel : 1.1.

**LUAS WILAYAH KECAMATAN PLANTUNGAN
DIRINCI MENURUT DESA**

TAHUN : 2000

DESA	LUAS	PERSENTASE
(1)	(Km ²) (2)	(%) (3)
01. Blumah	3,12	6,40
02. Tlogopeyung	6,24	12,77
03. Kedilen	6,55	13,41
04. Wonodadi	4,01	8,22
05. Manggungmangu	3,26	6,68
06. Tirnomulyo	4,12	8,44
07. Jurangegung	3,59	7,35
08. Karanganyar	3,36	6,88
09. Jali	1,47	3,01
10. Bendosari	5,12	10,49
11. Wedas	4,31	8,83
12. Mojosung	3,67	7,52
JUMLAH	49,82	100,00

BPS Kabupaten Kendal

Sumber data : Kantor Kecamatan Plantungan
Catatan :

Tabel : 12

JARAK DESA KE IBUKOTA KECAMATAN
KECAMATAN PLANTUNGAN
TAHUN : 2000

DESA	JARAK
(1)	(Km) (2)
01. Blumah	7,00
02. Tlogopeyung	4,00
03. Kediten	7,00
04. Wonodadi	2,00
05. Manggungmangu	5,00
06. Tirtomulyo	0,00
07. Juranggegung	5,00
08. Karanganyar	5,00
09. Jati	9,00
10. Bendosari	13,00
11. Wadas	11,00
12. Mojoagung	15,00

Sumber data : Kantor Kecamatan Plantungan
Cetakan :

BPS Kabupaten Kendal

Tabel : 1.3

**LUAS WILAYAH KECAMATAN PLANTUNGAN
DIRINCI MENURUT PENGGUNAAN**

TAHUN : 2000

JENIS PENGGUNAAN	LUAS (Km ²)	PERSENTASE (%)
(1)	(2)	(3)
01. Tanah Sawah	12,06	24,68
02. Tanah Pekarangan	5,41	11,08
03. Tanah Tegalan	19,37	39,68
04. Tambak dan Kolam	0,03	0,06
05. Hutan	6,25	12,80
06. Perkebunan	0,79	1,61
07. Lain-lain	4,93	10,09
JUMLAH	48,82	100,00

BPS Kabupaten Kendal

Sumber data : Statistik Kecamatan Plantungan
Cetakan :

Tabel : 1.4

**LUAS TANAH SAWAH MENURUT JENIS PENGAIRANNYA
KECAMATAN PLANTUNGAN**

TAHUN : 2000

DESA	TEHNIS	SETENGAH	NON	TADAH	JUMLAH	
	(Ha)	TEHNIS (Ha)	TEHNIS (Ha)	HUJAN DIUSAHAKAN (Ha)		
(1)	(2)	(3)	(4)	(5)	(6)	
01. Blumah	0,00	0,00	38,33	0,00	38,33	
02. Tlogopuyung	0,00	0,00	127,21	0,00	127,21	
03. Kedilen	0,00	0,00	0,00	0,00	0,00	
04. Wonodadi	50,00	0,00	52,45	0,00	102,45	
05. Manggungmangu	0,00	0,00	70,68	0,00	70,68	
06. Tirtomulyo	0,00	0,00	74,30	0,00	74,30	
07. Jurangagung	2,49	113,48	0,00	0,00	115,96	
08. Karanganyar	104,00	15,50	0,00	0,00	119,50	
09. Jali	0,00	85,14	0,00	0,00	85,14	
10. Bendosari	0,00	0,00	169,56	0,00	169,56	
11. Wedas	0,00	66,00	34,77	0,00	120,77	
12. Mojoagung	0,00	0,00	181,00	0,00	181,00	
	JUMLAH 2000	156,49	300,12	748,50	0,00	1.205,10
	1969	156,49	300,12	748,50	0,00	1.205,10
	1968	156,49	300,12	748,50	0,00	1.205,10

BPS Kabupaten Kendal

Sumber data : Monografi DESA 2000

Cetakan :

Tabel : 1.5

**LUAS TANAH KERING DIRINCI MENURUT JENISNYA
KECAMATAN PLANTUNGAN**

TAHUN : 2000

DESA	PEKA-	TEGALAN	PENGGEM-	TAMBAK	KOLAM
	RANGAN		BALAAAN		
	(Ha)	(Ha)	(Ha)	(Ha)	(Ha)
(1)	(2)	(3)	(4)	(5)	(6)
01. Blumah	9,95	107,25	0,00	0,00	0,00
02. Tiogopayung	52,30	388,90	0,00	0,00	1,50
03. Kedilen	31,92	235,46	0,00	0,00	0,00
04. Wonodadi	116,04	138,46	0,00	0,00	1,50
05. Manggungmangu	54,13	107,57	0,00	0,00	0,00
06. Tirtomulyo	39,98	230,80	4,00	0,00	0,00
07. Jurangagung	70,86	105,54	0,00	0,00	0,00
08. Karanganyar	21,10	98,60	0,00	0,00	0,00
09. Jali	16,30	8,50	1,00	0,00	0,00
10. Bendosari	52,99	233,59	9,00	0,00	0,00
11. Wadas	49,53	181,00	0,50	0,00	0,00
12. Mojoagung	26,62	121,76	0,00	0,00	0,00
JUMLAH 2000	540,71	1.937,44	14,50	0,00	3,00
1999	540,71	1.954,94	14,50	0,00	3,00
1998	540,71	2.030,53	14,50	0,00	3,00

BPS Kabupaten Kendal

Sumber data : Monografi DESA 2000

Catatan :

Tabel : 1.5 (lanjutan)

**LUAS TANAH KERING DIRINCI MENURUT JENISNYA
KECAMATAN PLANTUNGAN**

TAHUN : 2000

DESA	HUTAN		PERKEBUNIAN		LAIN-	JUMLAH
	RAKYAT	NEGARA	RAKYAT	NEGARA/ SWASTA	LAIN	
	(Ha)	(Ha)	(Ha)	(Ha)	(Ha)	
(1)	(7)	(8)	(9)	(10)	(11)	(12)
01. Blumah	0,00	139,00	0,00	0,00	17,72	273,92
02. Tilogopayung	0,00	25,00	0,00	0,00	48,59	496,29
03. Kedtien	0,00	350,00	0,00	0,00	37,12	654,50
04. Wonodadi	0,00	0,00	0,00	0,00	42,91	298,91
05. Manggungmangu	0,00	0,00	0,00	49,42	44,00	255,12
06. Tirtomulyo	0,00	22,00	0,00	0,00	41,22	338,00
07. Jurangagung	0,00	0,00	0,00	29,18	37,28	242,66
08. Karanganyar	0,00	40,00	0,00	0,00	56,80	216,50
09. Jeli	0,00	15,00	0,00	0,00	21,06	61,66
10. Bendosari	0,00	0,00	0,00	0,00	47,01	342,59
11. Wadas	0,00	31,70	0,00	0,00	48,70	310,43
12. Mojosung	0,00	2,00	0,00	0,00	35,81	186,19
JUMLAH 2000	0,00	624,70	0,00	78,59	478,22	3.677,16
1999	0,00	624,70	0,00	78,59	460,72	3.677,16
1998	0,00	624,70	0,00	78,59	365,12	3.677,16

BPS Kabupaten Kendal

Sumber data : Monografi DESA 2000

Catatan :

Tabel : 1.6

**BANYAKNYA HARI HUJAN
KECAMATAN PLANTUNGAN**

TAHUN 1997 - 2000

BULAN	1997	1998	1999	2000
(1)	(2)	(3)	(4)	(5)
01. Januari	19	23	27	23
02. Pebruari	22	17	21	14
03. Maret	24	16	17	14
04. April	19	15	17	21
05. Mei	13	17	3	11
06. Juni	2	15	6	7
07. Juli	1	19	4	6
08. Agustus	1	6	5	1
09. September	0	6	2	4
10. Oktober	3	12	14	14
11. Nopember	8	22	28	25
12. Desember	21	19	28	13
JUMLAH	133	187	170	153
Rate-rate	11	16	14	13

GPS Kabupaten Kendal

Sumber data : Pengukuran Ranting Plantungan
Catatan :

Tabel : 1.7

BANYAKNYA CURAH HUJAN
KECAMATAN PLANTUNGAN
TAHUN 1997 - 2000

BULAN	1997	1998	1999	2000
(1)	(2)	(3)	(4)	(5)
01. Januari	1.605	504	553	665
02. Pebruari	404	481	420	216
03. Maret	502	365	262	335
04. April	328	363	391	537
05. Mei	128	361	34	159
06. Juni	87	260	59	153
07. Juli	15	261	38	46
08. Agustus	17	42	38	3
09. September	0	121	19	81
10. Oktober	22	238	257	264
11. Nopember	81	438	469	589
12. Desember	447	628	608	172
JUMLAH	3.636	4.140	3.166	3.222
Rata-rata	303	345	264	269

BPS Kabupaten Kendal

Sumber data : Pengairan Ranting Plantungan

Catatan :

Tabel : 2.1

**BANYAKNYA DUSUN/DUKUH, RUKUN WARGA, DAN RUKUN TETANGGA
KECAMATAN PLANTUNGAN**

TAHUN : 2000

DESA	DUSUN/ DUKUH	RUKUN WARGA	RUKUN TETANGGA
(1)	(2)	(3)	(4)
01. Blumah	2	2	8
02. Tiogopayung	8	8	24
03. Kedilen	4	4	12
04. Wonodadi	7	7	32
05. Manggungmangu	3	3	21
06. Tirtomulyo	7	7	28
07. Jurangagung	5	6	24
08. Karanganyar	3	3	15
09. Jali	2	2	11
10. Bendosari	7	7	21
11. Wedas	6	8	24
12. Mojoagung	3	3	14
JUMLAH 2000	57	58	232
1999	57	58	228
1998	57	58	209

BPS Kabupaten Kendal

Sumber data : Statistik Kecamatan Plantungan

Calatan :

Tabel : 2.2.

**BANYAKNYA BALAI DESA DAN KANTOR DESA
KECAMATAN PLANTUNGAN**

TAHUN : 2000

DESA	BALAI DESA	KANTOR DESA
(1)	(2)	(3)
01. Blumeh	1	1
02. Tiogopayung	1	1
03. Kedilen	1	1
04. Wonodadi	1	1
05. Manggungmangu	1	1
06. Tirtomulyo	1	1
07. Jurangagung	1	1
08. Karanganyar	1	1
09. Jati	1	1
10. Bendosari	1	1
11. Wadas	1	1
12. Mojopagung	1	1
JUMLAH	12	12

BPS Kabupaten Kendal

Sumber data : Kantor Kecamatan Plantungan
Catatan :

Tabel : 2.3

**BANYAKNYA PERANGKAT DESA
KECAMATAN PLANTUNGAN**

TAHUN : 2000

DESA	KEPALA DESA		SEK DESA		KEPALA URUSAN		PEMBANTU KEPALA URUSAN		KEPALA DUSUN		PEMBANTU KEPALA DUSUN		JUMLAH	
	L	P	L	P	L	P	L	P	L	P	L	P	L	P
	(1)	(2)	(3)	(4)	(5)	(6)	(7)	(8)	(9)	(10)	(11)	(12)	(13)	(14)
01. Blumah	1	0	0	0	3	0	0	0	2	0	0	0	6	0
02. Tigopayung	1	0	1	0	1	0	0	0	5	0	0	0	8	0
03. Kedien	1	0	1	0	2	0	0	0	3	0	0	0	7	0
04. Wonodadi	1	0	0	0	3	1	1	0	5	0	0	0	10	1
05. Manggungmangu	1	0	1	0	3	0	0	0	2	0	0	0	7	0
06. Tirtomulyo	1	0	1	0	3	0	1	0	2	0	0	0	8	0
07. Jurangagung	1	0	0	0	3	0	1	0	3	0	0	0	8	0
08. Karanganyar	1	0	1	0	4	0	1	0	2	0	0	0	9	0
09. Jati	1	0	0	0	5	0	0	0	2	0	0	0	8	0
10. Bendosari	1	0	0	0	2	0	1	0	3	0	0	0	7	0
11. Wades	1	0	0	0	3	0	0	0	4	0	0	0	8	0
12. Mojoagung	1	0	1	0	4	0	0	0	2	0	0	0	8	0
JUMLAH 2000	12	0	6	0	36	1	5	0	35	0	0	0	94	1
1999	12	0	7	0	36	1	6	0	35	0	0	0	96	1
1998	3	0	12	0	53	1	16	0	49	0	0	0	133	1

BPS Kabupaten Kendal

Sumber data : Kantor Kecamatan Plantungan

Catatan : Akibat reformasi pada tahun 1998 banyak kades yang di pakek turun, dan baru pada tahun 1999 secara serentak diadakan pilkades.

Tabel : 3.1.

**BANYAKNYA KEPALA KELUARGA DAN BANGUNAN TEMPAT TINGGAL
KECAMATAN PLANTUNGAN**

TAHLIN : 2000

DESA	KEPALA KELUARGA	BANGUNAN TEMPAT TINGGAL
(1)	(2)	(3)
01. Blumah	280	239
02. Tlogopeyung	626	706
03. Kedilen	318	237
04. Wonodadi	907	863
05. Manggungmangu	675	523
06. Tirtomulyo	996	810
07. Jurangegung	704	637
08. Karanganyar	469	426
09. Jali	260	253
10. Bendosari	856	777
11. Wedas	634	745
12. Mojoegung	624	536
JUMLAH 2000	7.749	6.750
1999		6.854
1998		6.310

BPS Kabupaten Kendal

Sumber data : Statistik Kecamatan Plantungan & PPLKB Kecamatan Plantungan
Cakupan :

Tabel : 3.2

**KEPADATAN KELUARGA
KECAMATAN PLANTUNGAN**

TAHLUN : 2000

DESA	PENDUDUK	KELUARGA	KEPADATAN (Orang/KK)
(1)	(2)	(3)	(4)
01. Blumeh	1.259	280	4
02. Tlogopeyung	3.392	626	4
03. Kediten	1.241	318	4
04. Wonodadi	3.674	907	4
05. Manggungmangu	2.278	675	3
06. Tirnomulyo	3.620	996	4
07. Jurangegung	2.586	704	4
08. Karanganyar	1.683	469	4
09. Jati	1.122	260	4
10. Bendosari	3.400	856	4
11. Wadas	3.169	634	4
12. Mojoegung	2.328	624	4
JUMLAH 2000	29.931	7.749	4
1999	29.747		
1998	29.796		

BPS Kabupaten Kendal

Sumber data : Statistik Kecamatan Plantungan & PPLKB Kecamatan Plantungan

Calatan :

Tabel : 3.3

**BANYAKNYA KELUARGA MENURUT TAHAPAN
KECAMATAN PLANTUNGAN**

TAHUN : 2000

DESA	PRA SEJAHTERA		SEJAHTERA I		SEJAHTERA	JUM
	ALEK	BAE	ALEK	BAE	III	LAH
(1)	(2)	(3)	(4)	(5)	(6)	(7)
01. Blumah	140	97	0	8	35	260
02. Tlogopeyung	404	271	20	44	67	826
03. Kediten	134	98	12	17	57	318
04. Wonodadi	349	325	0	13	220	907
05. Menggungmangu	313	268	0	5	89	675
06. Trilomulyo	408	220	32	73	265	998
07. Jurangagung	331	159	16	43	155	704
08. Karanganyar	183	143	28	36	79	469
09. Jati	146	48	0	4	60	260
10. Bendosari	327	319	6	11	193	656
11. Wadas	377	285	28	38	108	834
12. Mojoagung	225	236	4	28	131	624
JUMLAH 2000	3.337	2.469	144	320	1.479	7.749
1999						
1998						

BPS Kabupaten Kendal

Sumber data : PPLKB Kecamatan Plantungan

Catatan : - ALEK : Alasan Ekonomi

- BAE : Bukan Alasan Ekonomi

Tabel : 3.4

**BANYAKNYA TEMPAT TINGGAL PENDUDUK
KECAMATAN PLANTUNGAN**

TAHUN : 2000

DESA	PER- MANEN	SEMI PER- MANEN	PAPAN	BAMBU	JUMLAH
(1)	(2)	(3)	(4)	(5)	(6)
01. Blumah	7	1	192	39	239
02. Tigopayung	21	1	514	169	705
03. Kedilen	4	4	131	98	237
04. Wonodadi	71	17	664	111	863
05. Mangungmangu	14	5	372	132	523
06. Tirnomulyo	128	40	598	44	810
07. Jurangagung	70	14	535	18	637
08. Karanganyar	37	30	368	1	426
09. Jati	11	3	239	6	259
10. Bendosari	51	12	710	4	777
11. Wadas	34	8	664	39	745
12. Mojoagung	87	10	404	34	535
JUMLAH 2000	535	145	5.375	695	6.750
1999	444	166	5.347	697	6.654
1998	225	167	5.248	670	6.310

BPS Kabupaten Kendal

Sumber data : Statistik Kecamatan Plantungan
Catatan :

Tabel : 3.5

**BANYAKNYA PENDUDUK DIRINCI MENURUT JENIS KELAMIN
KECAMATAN PLANTUNGAN**

TAHLIN : 2000

DESA	LAKI-LAKI	PEREMPUAN	JUMLAH
(1)	(2)	(3)	(4)
01. Blumah	593	666	1.259
02. Tlogopeyung	1.681	1.711	3.392
03. Kedilen	621	620	1.241
04. Wonodadi	1.968	1.906	3.874
05. Manggungmangu	1.117	1.161	2.278
06. Tirnomulyo	1.767	1.853	3.620
07. Jurangegung	1.319	1.246	2.565
08. Karanganyar	833	850	1.683
09. J a l i	556	566	1.122
10. Bendosari	1.656	1.744	3.400
11. W a d a s	1.568	1.581	3.169
12. Mojoagung	1.147	1.181	2.328
JUMLAH 2000	14.846	15.065	29.911
1999	14.757	14.990	29.747
1998	14.769	15.007	29.796

BPS Kabupaten Kendal

Sumber data: Monografi DESA 2000

Catatan :

Tabel : 3.6

**KEPADATAN PENDUDUK
KECAMATAN PLANTUNGAN
TAHUN : 2000**

DESA	PENDUDUK	LUAS	KEPADATAN
		(Km ²)	(Orang/Km ²)
(1)	(2)	(3)	(4)
01. Blumah	1.259	3,12	403
02. Tlogopeyung	3.392	6,24	544
03. Kedfien	1.241	6,55	190
04. Wonodadi	3.874	4,01	965
05. Manggungmangu	2.278	3,28	699
08. Tirimulyo	3.620	4,12	878
07. Jurangagung	2.566	3,59	715
08. Karanganyar	1.683	3,36	501
09. Jali	1.122	1,47	763
10. Bendosari	3.400	5,12	664
11. Wadas	3.169	4,31	736
12. Mojoagung	2.328	3,67	634
JUMLAH 2000	29.931	48,82	613
1999	29.747	48,82	609
1998	29.796	48,82	610

BPS Kabupaten Kendal

Sumber data : Statistik Kecamatan Plantungan

Catatan :

Tabel : 3.7

SEX RATIO PENDUDUK LAKHLAKI TERHADAP PEREMPUAN
KECAMATAN PLANTUNGAN

TAHUN : 2000

DESA	PENDUDUK		SEX RATIO (PER 1000)
	LAKI-LAKI	PEREMPUAN	
(1)	(2)	(3)	(4)
01. Blumeh	593	668	890
02. Tlogopeyung	1.681	1.711	982
03. Kediten	621	620	1.002
04. Wonodadi	1.968	1.908	1.033
05. Manggungmangu	1.117	1.161	962
06. Tirtomulyo	1.767	1.863	954
07. Jurangagung	1.319	1.246	1.059
08. Karanganyar	833	850	980
09. Jali	556	566	982
10. Bendosari	1.656	1.744	950
11. Wadas	1.588	1.581	1.004
12. Mojoagung	1.147	1.181	971
JUMLAH 2000	14.846	15.066	984
1999	14.757	14.980	984
1998	14.789	15.007	986

BPS Kabupaten Kendal

Sumber data : Statistik Kecamatan Plantungan

Catatan :

Tabel : 3.8

**PERKEMBANGAN PENDUDUK PER TAHUN
KECAMATAN PLANTUNGAN**

TAHUN : 2000

TAHUN	PENDUDUK	PERKEMBANGAN
		PENDUDUK (%)
(1)	(2)	(3)
1981	24.607	-
1982	24.821	0,87
1983	25.138	1,28
1984	25.316	0,71
1985	25.521	0,81
1986	26.097	2,26
1987	26.360	1,08
1988	26.607	0,86
1989	26.918	1,17
1990	27.236	1,18
1991	27.697	1,69
1992	27.823	0,46
1993	28.177	1,27
1994	28.508	1,17
1995	28.648	0,50
1996	29.538	3,11
1997	29.636	0,33
1998	29.796	0,54
1999	29.747	-0,16
2000	29.931	0,62

BPS Kabupaten Kendal

Sumber data : Statistik Kecamatan Plantungan

Catatan :

Tabel : 3.9

**BANYAKNYA PENDUDUK MENURUT KELOMPOK UMUR
DAN JENIS KELAMIN
KECAMATAN PLANTUNGAN
TAHUN : 2000**

UMUR	LAKI-LAKI	PEREMPUAN	JUMLAH
(1)	(2)	(3)	(4)
0 - 4	1.748	1.686	3.434
5 - 9	1.821	1.566	3.386
10 - 14	1.747	1.756	3.503
15 - 19	1.532	1.475	3.007
20 - 24	1.181	1.338	2.519
25 - 29	1.541	1.362	2.893
30 - 39	1.997	1.966	3.963
40 - 49	1.262	1.409	2.670
50 - 59	1.108	1.246	2.354
60 keatas	909	1.293	2.202
JUMLAH 2000	14.846	15.086	29.931
1999	14.757	14.990	29.747
1998	14.789	15.007	29.796

BPS Kabupaten Kendal

Sumber data : Statistik Kecamatan Plantungan

Catatan :

Tabel : 3.10

**BANYAKNYA PENDUDUK UMUR 5 - 6, 7 - 12, 13 - 15
KECAMATAN PLANTUNGAN
TAHUN : 2000**

DESA	5 - 6	7 - 12	13 - 15
(1)	(2)	(3)	(4)
01. Blumeh	60	191	66
02. Tlogopayung	161	515	232
03. Kediten	59	188	65
04. Wonodadi	163	588	268
05. Manggungmangu	108	348	158
06. Tirtomulyo	171	549	247
07. Jurangagung	121	388	175
08. Karanganyar	60	255	116
09. Jati	53	171	77
10. Bendosari	161	516	232
11. Wadas	151	481	218
12. Mojoagung	111	363	159
JUMLAH 2000	1.419	4.542	2.047
1999	1.407	4.516	2.030
1998	1.408	4.524	2.037

BPS Kabupaten Kendal

Sumber data : Statistik Kecamatan Plantungan
Catatan :

Tabel : 3.12

**BANYAKNYA MUTASI PENDUDUK
KECAMATAN PLANTUNGAN**

TAHUN : 2000

DESA	KELAHIRAN	KEMATIAN	DATANG	PERGI
(1)	(2)	(3)	(4)	(5)
01. Blumah	11	6	0	0
02. Tlogoperyung	18	10	0	4
03. Kediten	26	5	8	1
04. Wonodadi	45	8	13	0
05. Manggungmangu	21	7	2	1
06. Tirtomulyo	39	8	15	1
07. Juranggegung	11	7	0	6
08. Karanganyar	11	8	0	8
09. Jali	14	7	2	1
10. Bendosari	14	11	0	6
11. Wadas	12	10	2	2
12. Mojoagung	31	9	15	0
JUMLAH 2000	253	96	57	30
1999	297	148	186	364
1998	332	106	32	96

BPS Kabupaten Kendal

Sumber data : Kantor Kecamatan Plantungan

Catatan :

Tabel : 3.13

**BANYAKNYA PENDUDUK DI ATAS 5 TAHUN
DIRINCI MENURUT PENDIDIKAN
KECAMATAN PLANTUNGAN
TAHUN : 2000**

DESA	TIDAK	TIDAK	BELUM	TAMAT SD
	SEKOLAH	TAMAT SD		
(1)	(2)	(3)	(4)	(5)
01. Blumah	94	189	228	572
02. Tilogapayung	304	779	443	1.309
03. Kediten	89	179	180	618
04. Wonodadi	209	568	639	1.739
05. Manggungmangu	133	466	279	995
06. Tiriomulyo	134	494	498	1.133
07. Jurangagung	228	269	322	1.227
08. Karanganyar	157	191	238	742
09. Jeli	91	83	166	502
10. Bendosari	228	743	526	1.291
11. Wadas	368	372	497	1.362
12. Mojoagung	171	408	376	959
JUMLAH 2000	2.214	4.761	4.362	12.449
1999	2.216	4.744	4.574	12.316
1998	2.313	4.991	4.547	12.397

BPS Kabupaten Kendal

Sumber data : Statistik Kecamatan Plantungan

Catatan :

Tabel : 3.13 (Lanjutan)

**BANYAKNYA PENDUDUK DI ATAS 5 TAHUN
DIRINCI MENURUT PENDIDIKAN
KECAMATAN PLANTUNGAN
TAHUN : 2000**

DESA	TAMAT		
	SLTP	SLTA	PT /AKADEMI
(1)	(6)	(7)	(8)
01. Blumah	26	6	0
02. Tlogopayung	136	38	2
03. Kediten	31	11	0
04. Wonodadi	174	102	4
05. Manggungmangu	89	59	3
06. Tirtomulyo	556	343	20
07. Jurangagung	118	74	11
08. Karanganyar	88	57	5
09. Jali	75	46	8
10. Bendosari	128	98	8
11. Wedes	129	78	8
12. Mojoagung	86	59	5
JUMLAH 2000	1.636	971	74
1999	1.532	891	72
1998	1.308	773	56

BPS Kabupaten Kendal

Sumber data : Statistik Kecamatan Plantungan

Cetakan :

Tabel : 3.14

**BANYAKNYA PENDUDUK DI ATAS 10 TAHUN YANG BEKERJA
DIRINCI MENURUT MATA PENCAHARIAN
KECAMATAN PLANTUNGAN
TAHUN : 2000**

DESA	PETANI	BURUH TANI	NELAYAN	PENGU- SAHA	BURUH INDUSTRI/ BANGUNAN
(1)	(2)	(3)	(4)	(5)	(6)
01. Blumah	238	154	0	0	67
02. Tilogopayung	649	258	0	2	127
03. Kediten	238	101	0	0	69
04. Wonodadi	816	231	0	2	209
05. Manggungmangu	508	207	0	2	98
06. Tirnomulyo	522	384	0	3	322
07. Jurangagung	638	234	0	2	108
08. Karanganyar	368	190	0	1	67
09. Jali	246	109	0	2	97
10. Bendosari	701	351	0	2	164
11. Wadas	664	338	0	2	125
12. Mojoagung	504	203	0	2	119
JJMLAH 2000	8.110	2.780	0	20	1.572
1999	6.083	2.741	0	20	1.534
1998	6.070	2.736	0	17	1.500

BPS Kabupaten Kendal

Sumber data : Statistik Kecamatan Plantungan
Cafetan :

Tabel : 3.14 (Lanjutan)

**BANYAKNYA PENDUDUK DI ATAS 10 TAHUN YANG BEKERJA
DIRINCI MENURUT MATA PENCAHARIAN
KECAMATAN PLANTUNGAN
TAHUN : 2000**

DESA	PE - DAGANG	ANG - KUTAN	PNS / ABRI	PEN - SIUN	LAIN- LAIN
(1)	(7)	(8)	(9)	(10)	(11)
01. Blumah	32	0	5	0	126
02. Tlogopayung	84	4	9	2	411
03. Kedilen	40	0	6	1	131
04. Wonodadi	143	33	43	10	571
05. Manggungmangu	100	3	13	3	241
06. Tirtomulyo	185	108	104	46	364
07. Jurangagung	76	4	19	13	218
08. Karanganyar	38	4	13	9	139
09. Jali	60	6	24	7	71
10. Bendosari	103	6	32	5	340
11. Wedas	110	4	28	13	237
12. Mojoagung	73	3	9	2	277
JUMLAH 2000	1.054	175	306	111	3.124
1999	1.047	170	314	103	3.096
1998	1.020	168	313	100	3.084

BPS Kabupaten Kendal

Sumber data : Statistik Kecamatan Plantungan
Catatan :

Tabel 4.1

BANYAKNYA PUS AKSEPTOR KB AKTIF
KECAMATAN PLANTUNGAN

TAHLIN : 2000

DESA	PUS	KONTRASEPSI		
		IUD	PII	KONDOM
(1)	(2)	(3)	(4)	(5)
01. Blumah	205	8	53	0
02. Tilogapayung	569	15	232	0
03. Kediten	252	113	19	0
04. Wonodedi	610	68	167	1
05. Manggungmangu	467	34	57	0
06. Tirtomulyo	689	133	136	2
07. Jurangagung	508	147	58	3
08. Karanganyar	304	94	37	1
09. Jeli	200	8	41	0
10. Bendosari	581	15	201	0
11. Wadas	634	133	97	1
12. Mojoagung	506	105	31	0
JUMLAH 2000	5.525	673	1.131	8
1999	5.225	1.015	1.027	15
1998	5.179	1.047	922	16

BPS Kabupaten Kendal

Sumber data : PPUKB Kecamatan Plantungan

Catatan :

Tabel : 4.1. (lanjutan)

**BANYAKNYA PUS AKSEPTOR KB AKTIF
KECAMATAN PLANTUNGAN**

TAHUN : 2000

DESA	KONTRASEPSI				JUMLAH	
	INP	SUNTIK	MOP	MOW		
(1)	(6)	(7)	(8)	(9)	(10)	
01. Blumeh	77	17	0	0	155	
02. Tlogopayung	90	93	6	8	444	
03. Kedilen	23	45	0	0	200	
04. Wonodadi	134	106	0	7	463	
05. Manggungmangu	177	41	1	45	365	
06. Tirtomulyo	128	157	3	26	587	
07. Jurangagung	69	100	1	13	391	
08. Karangenyar	45	49	6	7	239	
09. Jali	79	11	1	5	145	
10. Bendosari	117	84	22	2	441	
11. Wadas	142	110	1	11	466	
12. Mojopung	176	64	0	0	396	
	JUMLAH 2000	1.257	697	41	124	4.331
	1999	1.349	813	40	141	4.400
	1998	1.231	646	37	131	4.232

BPS Kabupaten Kendal

Sumber data : PPLKB Kecamatan Plantungan

Catatan :

Tabel : 4.2

BANYAKNYA WANITA HAMIL
KECAMATAN PLANTUNGAN

TAHUN : 2000

DESA	0 - 3 BULAN	4 - 6 BULAN	7 BULAN KE ATAS	JUMLAH
(1)	(2)	(3)	(4)	(5)
01. Blumah	3	2	1	6
02. Tiogopayung	10	6	5	21
03. Kedilen	2	1	1	4
04. Wonodadi	5	3	4	12
05. Manggungmangu	11	5	4	20
06. Tirnomulyo	3	7	2	12
07. Jurangagung	10	5	7	22
08. Karanganyar	4	3	3	10
09. Jali	2	2	3	7
10. Bendosari	4	5	5	14
11. Wadas	12	6	5	23
12. Mojoagung	3	6	4	13
JUMLAH 2000	69	51	44	164
1999				
1998				

BPS Kabupaten Kendal

Sumber data : PPLKB Kecamatan Plantungan

Catatan :

Tabel : 5.1

**BANYAKNYA PEMELUK AGAMA
KECAMATAN PLANTUNGAN
TAHUN : 2000**

DESA	ISLAM	KRISTEN		BUDHA	HINDU
		PROT.	KTL.		
(1)	(2)	(3)	(4)	(5)	(6)
01. Blumah	1.259	0	0	0	0
02. Tiogopayung	3.392	0	0	0	0
03. Kediten	1.241	0	0	0	0
04. Wonodadi	3.874	0	0	0	0
05. Manggungmangu	2.240	3	15	0	20
06. Tirtomulyo	3.459	78	63	0	0
07. Jurangagung	2.555	0	10	0	0
08. Karanganyar	1.663	0	0	0	0
09. Jali	1.122	0	0	0	0
10. Bendosari	3.366	0	14	0	0
11. Wades	3.189	0	0	0	0
12. Mojoagung	2.328	0	0	0	0
JUMLAH 2000	29.708	81	122	0	20
1999	29.524	60	122	1	20
1998	29.574	60	121	1	20

BPS Kabupaten Kendal

Sumber data : Statistik Kecamatan Plantungan
Catatan :

Tabel : 6.2

**BANYAKNYA TEMPAT IBADAH
KECAMATAN PLANTUNGAN**

TAHUN : 2000

DESA	MASJID	MUSHOLA	GEREJA	KUIL/ PURA
(1)	(2)	(3)	(4)	(5)
01. Blumah	2	8	0	0
02. Tlogopayung	6	20	0	0
03. Kediten	3	6	0	0
04. Wonodadi	3	31	0	0
05. Manggungmangu	1	11	0	0
06. Tirtomulyo	3	17	2	0
07. Jurangagung	3	19	1	0
08. Karanganyar	1	10	0	0
09. Jati	2	8	0	0
10. Bendosari	6	22	0	0
11. Wadas	8	16	0	0
12. Mojopungung	3	14	0	0
JUMLAH 2000	39	182	3	0
1999	39	180	3	0
1998	39	180	3	0

BPS Kabupaten Kendal

Sumber data : Statistik DESA di Kecamatan Plantungan
Catatan :

Tabel : 5.3

**PESERTA CALON JAMA'AH HAJI
KECAMATAN PLANTUNGAN
TAHUN: 1998 - 2000**

DESA	1998	1999	2000
(1)	(2)	(3)	(4)
01. Blumah	0	0	0
02. Tlogoperyung	0	0	0
03. Kediten	0	0	0
04. Wonodadi	0	2	2
05. Manggungmangu	0	0	2
06. Tirtomulyo	0	0	0
07. Jurangagung	0	0	0
08. Karanganyar	0	0	0
09. Jati	0	1	0
10. Bendosari	0	1	0
11. Wades	0	1	0
12. Mojoagung	0	0	0
JUMLAH	0	5	4

BPS Kabupaten Kendal

Sumber data : KUA Kecamatan Plantungan

Catatan : .

Tabel : 5.4

**BANYAKNYA ULAMA, MUBALIGH, DAN KHOTIB
KECAMATAN PLANTUNGAN**

TAHUN : 2000

DESA	ULAMA	MUBALIGH	KHOTIB
(1)	(2)	(3)	(4)
01. Blumah	3	2	10
02. Tlogopayung	5	4	35
03. Kedilen	1	1	15
04. Wonodadi	6	5	18
05. Manggungmengu	3	1	10
06. Tirnomulyo	5	2	30
07. Jurangagung	5	4	15
08. Karanganyar	3	2	5
09. Jati	8	3	10
10. Bendosari	5	4	30
11. Wedas	4	3	28
12. Moipagung	5	5	15
JUMLAH 2000	51	36	219
1999	51	34	219
1998	53	33	217

BPS Kabupaten Kendal

Sumber data : KUA Kecamatan Plantungan

Catatan :

Tabel 5.5

**BANYAKNYA NIKAH, TALAK, CERAJ DAN RUJUK
KECAMATAN PLANTUNGAN**

TAHLIN : 2000

DESA	NIKAH	TALAK	CERAJ	RUJUK
(1)	(2)	(3)	(4)	(5)
01. Blumah	9	1	0	0
02. Tlogopayung	45	1	0	0
03. Kedien	18	3	0	0
04. Wonodadi	23	2	0	0
05. Manggungmangu	24	1	0	0
06. Tirtomulyo	34	1	0	0
07. Jurangagung	21	0	0	0
08. Karanganyar	11	1	0	0
09. Jali	8	0	0	0
10. Bendosari	31	0	0	0
11. Wedas	28	0	0	0
12. Mojoagung	24	1	0	0
Jumlah 2000	278	11	0	0
1999	301	13	30	0
1998	263	17	0	0

BPS Kabupaten Kendal

Sumber data : KUA Kecamatan Plantungan
Catatan :

Tabel : 6.1

BANYAKNYA SEKOLAH TK, MURID DAN GURU
KECAMATAN PLANTUNGAN

TAHUN : 2000

DESA	SEKOLAH	MURID	GURU
(1)	(2)	(3)	(4)
01. Blumah	0	0	0
02. Tiogopeyung	0	0	0
03. Kediten	0	0	0
04. Wonodadi	2	81	4
05. Manggungmangu	1	24	2
06. Tirtomulyo	1	22	2
07. Jurangagung	1	20	2
08. Karangenyar	1	25	2
09. Jati	0	0	0
10. Bendosari	0	0	0
11. Wadas	1	23	2
12. Mojoagung	2	41	4
JUMLAH 2000	8	216	18
1999	9	213	18
1998	10	276	14

BPS Kabupaten Kendal

Sumber data : Masing-masing Sekolah di Kecamatan Plantungan

Cetakan :

Tabel : 6.2

**BANYAKNYA SEKOLAH DASAR NEGERI, MURID DAN GURU
KECAMATAN PLANTUNGAN**

TAHUN : 2000

DESA	SEKOLAH	MURID	GURU	
(1)	(2)	(3)	(4)	
01. Blumah	1	230	9	
02. Tlogopayung	3	443	21	
03. Kediten	1	161	7	
04. Wonodadi	3	336	20	
05. Manggungmangu	2	274	18	
06. Tirtomulyo	3	437	25	
07. Jurangagung	2	149	10	
08. Karanganyer	2	238	15	
09. Jati	1	76	6	
10. Bendosari	4	426	29	
11. Wedes	3	362	23	
12. Mojoagung	2	254	12	
	JUMLAH 2000	27	3.405	193
	1999	27	3.541	194
	1998	27	3.474	202

BPS Kabupaten Kendal

Sumber data : Masing-masing Sekolah di Kecamatan Plantungan
Catatan :

Tabel : 0.3

**BANYAKNYA MADRASAH IBIDATYAH, MURID DAN GURU
KECAMATAN PLANTUNGAN**

TAHUN : 2000

DESA	SEKOLAH	MURID	GURU
(1)	(2)	(3)	(4)
01. Blumah	0	0	0
02. Tlogopeyung	0	0	0
03. Kedilen	0	0	0
04. Wonodadi	1	286	12
05. Manggungmangu	0	0	0
06. Tirtomulyo	1	68	5
07. Jurangegung	1	173	5
08. Karanganyar	0	0	0
09. Jali	1	110	6
10. Bendosari	1	100	8
11. Wedas	1	115	7
12. Mojoegung	1	122	6
JUMLAH 2000	7	984	47
1999	7	1.038	45
1998	7	1.037	42

BPS Kabupaten Kendal

Sumber data : Masing-masing Sekolah di Kecamatan Plantungan
Catatan :

Tabel : 6.4

**BANYAKNYA SEKOLAH LANJUTAN PERTAMA NEGERI, MURID DAN GURU
KECAMATAN PLANTUNGAN**

TAHUN : 2000

DESA	SEKOLAH	MURID	GURU
(1)	(2)	(3)	(4)
01. Blumah	0	0	0
02. Tlogopayung	0	0	0
03. Kediten	0	0	0
04. Wonodadi	0	0	0
05. Manggungmangu	0	0	0
06. Tirtomulyo	1	468	22
07. Jurangagung	0	0	0
08. Karanganyar	0	0	0
09. Jati	0	0	0
10. Bendosari	0	0	0
11. Wades	1	362	17
12. Mojoagung	0	0	0
JUMLAH 2000	2	820	39
1999	2	816	40
1998	2	770	42

BPS Kabupaten Kendal

Sumber data : Masing-masing Sekolah di Kecamatan Plantungan

Catatan : Termasuk SLTP Kejuruan Negeri

Tabel : 6.5

**BANYAKNYA MADRASAH TSANAWIYAH, MURID DAN GURU
KECAMATAN PLANTUNGAN**

TAHUN : 2000

DESA	SEKOLAH	MURID	GURU
(1)	(2)	(3)	(4)
01. Blumah	0	0	0
02. Tiogopayung	0	0	0
03. Kedilen	0	0	0
04. Wonodadi	1	188	12
05. Manggungmangu	0	0	0
06. Tirnomulyo	0	0	0
07. Jurangegung	1	151	13
08. Karangenyar	0	0	0
09. Jali	0	0	0
10. Bendosari	0	0	0
11. Wades	0	0	0
12. Mojoegung	0	0	0
JUMLAH 2000	2	349	25
1999	2	337	25
1998	2	319	25

BPS Kabupaten Kendal

Sumber data : Masing-masing Sekolah di Kecamatan Plantungan

Catatan :

Tabel : 7.1

**BANYAKNYA DOKTER, TENAGA MEDIS (MANTRI KESEHATAN),
 BIDAN, DUKUN BAYI, DAN JURU SUNAT
 KECAMATAN PLANTUNGAN
 TAHUN : 2000**

DESA	DOKTER	MANTRI KEG.	BIDAN	DUKUN BAYI	JURU SUNAT
(1)	(2)	(3)	(4)	(5)	(6)
01. Blumah	0	0	0	2	0
02. Tiogopeyung	0	0	1	3	0
03. Kediten	0	0	0	3	0
04. Wonodadi	0	1	1	3	0
05. Manggungmangu	0	0	1	2	0
06. Tirtomulyo	2	3	2	2	0
07. Jurangagung	0	0	0	2	0
08. Karanganyar	0	0	1	2	0
09. Jali	0	0	1	2	0
10. Bendosen	0	0	1	4	0
11. Wadas	0	1	1	3	0
12. Mojoagung	0	0	1	1	0
JUMLAH 2000	2	5	10	29	0
1999	2	5	10	29	0
1998	2	5	8	29	0

BPS Kabupaten Kendal

Sumber data : Puskesmas Kecamatan Plantungan
 Catatan :

Tabel : 7.2

**BANYAKNYA FASILITAS KESEHATAN
KECAMATAN PLANTUNGAN**

TAHUN : 2000

DESA	RSU	PUSKESMAS	PUSKESMAS PEMBANTU
(1)	(2)	(3)	(4)
01. Blumah	0	0	0
02. Tiogopeyung	0	0	1
03. Kediten	0	0	0
04. Wonodadi	0	0	0
05. Menggungmengu	0	0	0
06. Tirtomulyo	0	1	0
07. Juranggegung	0	0	0
08. Karanganyar	0	0	0
09. Jali	0	0	0
10. Bendosari	0	0	0
11. Wadas	0	0	1
12. Mojoagung	0	0	0
JUMLAH 2000	0	1	2
1998	0	1	2
1998	0	1	2

BPS Kabupaten Kendal

Sumber data: Puskesmas Kecamatan Plantungan

Cetakan :

Tabel 7.2 (lanjutan)

BANYAKNYA FASILITAS KESEHATAN
KECAMATAN PLANTUNGAN
TAHUN 2000

DEGA	DOKTER	DOKTER	RUMAH
	UMUM	GIGI	BERSALIN
(1)	(2)	(3)	(4)
01. Blumah	0	0	0
02. Tigopeyung	0	0	0
03. Kediten	0	0	0
04. Wonodadi	0	0	0
05. Mangungmangu	0	0	0
06. Tirtomulyo	2	0	0
07. Jurangegung	0	0	0
08. Karanganyar	0	0	0
09. Jati	0	0	0
10. Bendosan	0	0	0
11. Wadas	0	0	0
12. Mojoegung	0	0	0
JUMLAH 2000	2	0	0
1999	2	0	0
1998	2	0	0

BPS Kabupaten Kendal

Sumber data: Puskesmas Kecamatan Plantungan
Catatan :

Tabel : 7.3

BANYAKNYA RUMAH SEHAT A, B, C
KECAMATAN PLANTUNGAN
TAHLUN : 2000

DESA	TYPE RUMAH SEHAT			JUMLAH
	A SEHAT	B KURANG SEHAT	C TIDAK SEHAT	
(1)	(2)	(3)	(4)	(5)
01. Blumeh	26	167	46	239
02. Tlogopeyung	58	435	212	705
03. Kediten	17	121	99	237
04. Wonodadi	74	625	164	863
05. Manggungmangu	80	299	144	523
06. Tirtomulyo	142	541	127	810
07. Jurangagung	74	469	94	637
08. Karanganyar	38	334	54	426
09. Jali	44	169	40	253
10. Bendosari	68	586	123	777
11. Wadas	68	537	140	745
12. Mojoagung	45	396	94	535
JUMLAH 2000	734	4.679	1.337	6.750
1999	710	4.606	1.336	6.654
1998	653	4.497	1.160	6.310

BPS Kabupaten Kendal

Sumber data : Kantor Kecamatan Plantungan
 Catatan :

Tabel : 7.4

**BANYAKNYA SARANA AIR BERSIH
KECAMATAN PLANTUNGAN**

TAHUN : 2000

DESA	SUMUR	SPT	SUMUR	PELANG...	
	ARTETIS		GALI	GAN PAM	
(1)	(2)	(3)	(4)	(5)	
01. Blumah	0	0	0	0	
02. Tlogopayung	0	0	0	23	
03. Kedilen	0	0	9	0	
04. Wonodadi	0	0	19	75	
05. Manggungmangu	0	0	12	9	
06. Tirtomulyo	0	0	47	278	
07. Jurangegung	0	0	49	16	
08. Karanganyar	0	0	66	0	
09. Jati	0	0	22	0	
10. Bendosari	0	0	20	0	
11. Wadas	0	0	50	0	
12. Mojoegung	0	0	10	0	
JUMLAH 2000		0	0	324	401
		0	0	323	398
		0	0	313	390

BPS Kabupaten Kendal

Sumber data : Puskesmas Kecamatan Plantungan
Catatan :

Tabel : 7.5

**BANYAKNYA JAMBAAN UMUM, INPRES, DAN SWADAYA
KECAMATAN PLANTUNGAN
TAHUN : 2000**

DESA	UMUM	INPRES	SWADAYA
(1)	(2)	(3)	(4)
01. Blumeh	13	1	28
02. Tlogopeyung	24	2	58
03. Kedilen	14	1	17
04. Wonodadi	39	2	74
05. Manggungmengu	26	1	60
06. Tirtomulyo	58	2	142
07. Jurangegung	26	1	74
08. Karanganyar	23	1	38
09. Jali	14	1	44
10. Bendosari	49	2	68
11. Wedes	31	2	68
12. Mojoagung	26	2	45
JUMLAH 2000	341	18	734
1999	341	18	710
1998	341	18	690

BPS Kabupaten Kendal

Sumber data : Puskesmas Kecamatan Plantungan
 Catatan :

Tabel : 8.1

**BANYAKNYA PENDERITA CACAT
KECAMATAN PLANTUNGAN
TAHUN : 2000**

DESA	JENIS PENDERITA CACAT						
	TUNA NETRA	TUBUH	MEN TAL	BISU	TULI	BISU TULI	JUM LAH
(1)	(2)	(3)	(4)	(5)	(6)	(7)	(8)
01. Blumah		1	0	1	0	0	2
02. Tlogopayung		3	3	1	0	0	7
03. Kediten		0	2	1	0	0	3
04. Wonodadi		4	2	2	0	0	12
05. Menggungmangu		2	6	5	0	0	15
06. Tirtomulyo		3	2	3	0	0	11
07. Jurangagung		1	2	2	0	0	8
08. Karanganyar		0	2	1	0	0	4
09. Jali		1	2	1	0	0	5
10. Bendosari		2	1	1	0	0	5
11. Wadas		6	6	5	0	0	17
12. Mojopagung		3	2	1	0	0	9
	JUMLAH 2000	28	30	24	0	0	98
	1999	26	30	24	0	0	97
	1998	28	30	27	0	0	102

BPS Kabupaten Kendal

Sumber data : Kantor Kecamatan Plantungan
Catatan :

Tabel : 9.1

**LUAS PANEN DAN PRODUKSI PADI SAWAH DAN GOGO
KECAMATAN PLANTUNGAN**

TAHUN : 2000

DESA	PADI SAWAH		PADI GOGO		
	LUAS	PRODUKSI	LUAS	PRODUKSI	
	(Ha)	(Ton)	(Ha)	(Ton)	
(1)	(2)	(3)	(4)	(5)	
01. Blumah	28,00	108,00	0,00	0,00	
02. Tlogopayung	130,00	507,00	0,00	0,00	
03. Kediten	0,00	0,00	0,00	0,00	
04. Wonodadi	115,00	461,00	0,00	0,00	
05. Manggungmengu	70,00	266,00	0,00	0,00	
06. Tirtomulyo	82,00	329,00	0,00	0,00	
07. Jurangegung	125,00	513,00	0,00	0,00	
08. Karanganyer	137,00	575,00	0,00	0,00	
09. Jali	146,00	614,00	0,00	0,00	
10. Bendosari	260,00	1.042,00	0,00	0,00	
11. Wedas	160,00	756,00	0,00	0,00	
12. Mojopegung	330,00	1.378,00	0,00	0,00	
	JUMLAH 2000	1.603,00	6.547,00	0,00	0,00
	1999	1.606,00	4.960,00	0,00	0,00
	1998	1.746,00	4.929,00	0,00	0,00

BPS Kabupaten Kendal

Sumber data : Mantri Tani Kecamatan Plantungan
Catatan :

Tabel : 9.2

LUAS PANEN DAN PRODUKSI PADI DAN JAGUNG
KECAMATAN PLANTUNGAN

TAHLUN : 2000

DESA	PADI		JAGUNG	
	LUAS	PRODUKSI	LUAS	PRODUKSI
	(Ha)	(Ton)	(Ha)	(Ton)
(1)	(2)	(3)	(4)	(5)
01. Blumah	28,00	108,00	135,00	285,00
02. Tilogopayung	130,00	507,00	230,00	597,00
03. Kedilen	0,00	0,00	115,00	304,00
04. Wonodadi	115,00	451,00	220,00	556,00
05. Manggungmangu	70,00	265,00	210,00	506,00
06. Tirtomulyo	82,00	329,00	210,00	527,00
07. Juranggegung	125,00	513,00	213,00	554,00
08. Karanganyar	137,00	575,00	150,00	391,00
09. Jali	146,00	614,00	72,00	193,00
10. Bendosari	260,00	1.042,00	95,00	247,00
11. Wadas	180,00	756,00	75,00	195,00
12. Mojoagung	330,00	1.378,00	30,00	78,00
JUMLAH 2000	1.603,00	6.547,00	1.755,00	4.431,00
1999	1.606,00	4.950,00	1.696,00	2.561,00
1998	1.745,00	4.929,00	1.598,00	2.568,00

BPS Kabupaten Kendal

Sumber data : Manthi Tani Kecamatan Plantungan

Catatan :

Tabel : 9.3

**LUAS PANEN DAN PRODUKSI UBI KAYU DAN UBI JALAR
KECAMATAN PLANTUNGAN**

TAHUN : 2000

DESA	UBI KAYU		UBI JALAR	
	LUAS	PROD	LUAS	PROD
	(Ha)	(Ton)	(Ha)	(Ton)
(1)	(2)	(3)	(4)	(5)
01. Blumeh	26,00	211,00	6,00	41,00
02. Tlogopayung	27,00	221,00	7,00	48,00
03. Kedien	19,00	151,00	3,00	19,00
04. Wonodedi	16,00	130,00	4,00	26,00
05. Manggungmangu	21,00	164,00	2,00	13,00
06. Tirtomulyo	14,00	114,00	5,00	32,00
07. Jurangagung	22,00	182,00	2,00	14,00
08. Karanganyar	17,00	139,00	3,00	20,00
09. Jali	2,00	17,00	1,00	6,00
10. Bendosari	16,00	131,00	4,00	25,00
11. Wades	18,00	154,00	4,00	26,00
12. Mojoagung	11,00	84,00	2,00	13,00
JUMLAH 2000	209,00	1.708,00	43,00	283,00
1999	608,00	3.753,00	147,00	674,00
1998	528,00	3.254,00	154,00	701,00

BPS Kabupaten Kendal

Sumber data : Mantri Tani Kecamatan Plantungan

Catatan : . . .

Tabel : 8.4

**LUAS PANEN DAN PRODUKSI KACANG TANAH DAN KEDELAI
KECAMATAN PLANTUNGAN**

TAHUN : 2000

DESA	KACANG TANAH		KEDELAI	
	LUAS	PROD	LUAS	PROD
	(Ha)	(Ton)	(Ha)	(Ton)
(1)	(2)	(3)	(4)	(5)
01. Blumah	0,00	0,00	0,00	0,00
02. Tlogopayung	0,00	0,00	1,00	0,70
03. Kediten	0,00	0,00	0,00	0,00
04. Wonodadi	1,00	1,40	1,00	0,70
05. Manggungmangu	11,00	15,60	0,00	0,00
06. Tirnomulyo	8,00	10,80	1,00	0,60
07. Jurangagung	13,00	18,10	0,00	0,00
08. Karanganyar	6,00	7,90	0,00	0,00
09. Jeli	2,00	3,30	0,00	0,00
10. Bendosari	3,00	4,10	0,00	0,00
11. Wadas	2,00	3,50	0,00	0,00
12. Mojosagung	0,00	0,00	0,00	0,00
JUMLAH 2000	46,00	64,70	3,00	2,00
1999	55,00	71,00	4,00	2,60
1998	72,00	94,00	3,00	2,10

BPS Kabupaten Kendal

Sumber data : Mantri Tani Kecamatan Plantungan

Catatan :

Tabel : 9.5

**PRODUKSI TANAMAN PERDAGANGAN
KECAMATAN PLANTUNGAN**

TAHUN : 2000

TAHUN	KELAPA	TEBAKAU	KAPOK
(1)	(Butir) (2)	(Kw) (3)	(Kw) (4)
1993	39.900	2.660,00	21,00
1994	39.500	2.054,00	19,00
1995	39.700	2.669,00	16,00
1996	40.900	2.905,00	19,00
1997	38.700	3.111,00	15,00
1998	41.100	2.464,00	13,00
1999	42.050	3.113,00	10,50
2000	42.610	3.330,00	11,50

BPS Kabupaten Kendal

Sumber data : Pelugas Perkebunan Plantungan
Catatan :

Tabel : 9.6 (lanjutan)

**PRODUKSI TANAMAN PERDAGANGAN
KECAMATAN PLANTUNGAN**

TAHUN : 2000

TAHUN	CENGEKHEH	KOPI	TEBU
(1)	(Kw) (5)	(Kw) (6)	(Kw) (7)
1993	0,00	16.027,00	0,00
1994	3.694,00	14.537,00	0,00
1995	391,00	14.606,00	0,00
1996	1.037,00	14.901,00	0,00
1997	0,00	15.193,00	0,00
1998	1.412,00	16.004,00	0,00
1999	0,00	15.896,00	0,00
2000	2.012,00	16.116,00	0,00

BPS Kabupaten Kendal

Sumber data : Petugas Perkebunan Kecamatan Plantungan

Calatan :

Tabel : 9.6

**BANYAKNYA UNGGAS
KECAMATAN PLANTUNGAN
TAHUN : 2000**

DESA	AYAM KAMPUNG	AYAM RAS PETELOR	AYAM RAS PEDAGING	BEBEK/ ITIK
(1)	(2)	(3)	(4)	(5)
01. Blumah	2.122	0	0	128
02. Tiogopayung	2.216	0	0	684
03. Kediten	2.004	0	0	0
04. Wonodadi	2.198	0	0	211
05. Manggungmangu	1.982	0	0	148
06. Tirtomulyo	2.042	2.400	0	148
07. Jurangagung	2.098	0	0	0
08. Karanganyar	1.986	0	0	148
09. Jali	1.418	0	0	512
10. Bendosari	2.092	0	0	402
11. Wadas	2.028	0	0	365
12. Mojoagung	1.982	0	0	1.204
JUMLAH 2000	24.178	2.400	0	3.950
1999	24.403	2.100	0	3.728
1998	25.345	3.200	0	3.731

BPS Kabupaten Kendal

Sumber data : Petugas Peternakan Kecamatan Plantungan
Calatan :

Tabel : 9.6 (lanjutan)

**BANYAKNYA UNGGAS
KECAMATAN PLANTUNGAN**

TAHUN : 2000

DESA	ITIK MANILAU ENTOG	BURUNG PUYUH	ANGSA
(1)	(6)	(7)	(8)
01. Blumah	592	0	0
02. Tiogopayung	681	0	0
03. Kedilen	584	0	0
04. Wonodadi	654	0	0
05. Mangungmangu	564	0	3
08. Tirtomulyo	592	2.400	5
07. Jurangagung	592	0	5
08. Karanganyar	484	0	0
09. Jali	518	0	4
10. Bendosari	688	0	7
11. Wades	712	0	4
12. Mojoagung	598	0	4
JUMLAH 2000	7.259	2.400	32
1999	7.582	0	41
1998	8.145	0	42

BPS Kabupaten Kendal

Sumber data : Pelugas Pelemakan Kecamatan Plantungan

Calatan :

Tabel : 9.7

**PRODUKSI TELUR UNGGAS
KECAMATAN PLANTUNGAN**

TAHUN : 2000

DESA	AYAM	AYAM	ITIK	BURUNG...	
	RAS	BURAS		PUYUH	
	(Butir)	(Butir)		(Butir)	
(1)	(2)	(3)	(4)	(5)	
01. Blumah	0	50.928	4.608	0	
02. Tiogopeyung	0	53.184	24.624	0	
03. Kedilen	0	46.096	0	0	
04. Wonodadi	0	52.704	7.596	0	
05. Manggungmangu	0	47.568	5.328	0	
06. Tirnomulyo	172.600	49.008	5.818	259.200	
07. Jurangagung	0	50.352	0	0	
08. Karanganyar	0	47.664	6.216	0	
09. Jeli	0	34.032	18.432	0	
10. Bendosari	0	50.208	14.472	0	
11. Wadas	0	46.672	13.140	0	
12. Mojoagung	0	47.608	43.344	0	
	JUMLAH 2000	172.600	580.224	143.578	259.200
	1999	67.210	566.772	105.364	0
	1998	94.490	565.984	111.464	0

BPS Kabupaten Kendal

Sumber data : Petugas Peternakan Kecamatan Plantungan
Catatan :

Tabel : 9.8

**BANYAKNYA TERNAK
KECAMATAN PLANTUNGAN**

TAHUN : 2000

DESA	SAPI	SAPI	KERBAU	KUDA
	BIASA	PERAH		
(1)	(2)	(3)	(4)	(5)
01. Blumeh	58	0	0	0
02. Tlogopeyung	248	3	0	0
03. Kediten	84	0	0	0
04. Wonodadi	219	3	0	0
05. Manggungmangu	268	0	0	0
06. Tirtomulyo	224	0	0	0
07. Jurangagung	254	0	0	0
08. Karangenyar	232	0	0	0
09. Jati	76	0	20	0
10. Bendosari	188	0	114	0
11. Wades	256	0	0	0
12. Mojoagung	69	0	124	0
<hr/>				
JUMLAH 2000	2.176	6	258	0
1999	2.139	6	244	0
1998	2.070	6	231	0

BPS Kabupaten Kendal

Sumber data : Petugas Pemukiman Kecamatan Plantungan
Catatan :

Tabel : 9.8 (lanjutan)

**BANYAKNYA TERNAK
KECAMATAN PLANTUNGAN
TAHUN : 2000**

DESA	KAMBING	DOMBA	BABI
(1)	(6)	(7)	(8)
01. Blumah	505	337	0
02. Tlogopayung	537	309	0
03. Kediten	788	1.258	0
04. Wonodadi	502	302	0
05. Manggungmangu	320	504	0
06. Tirtomulyo	453	229	0
07. Jurangagung	552	237	0
08. Karanganyar	367	229	0
09. Jali	186	78	0
10. Bendosari	599	243	0
11. Wades	466	238	0
12. Mojoagung	431	217	0
JUMLAH 2000	5.708	4.177	0
1999	5.753	4.238	0
1998	5.875	4.292	0

BPS Kabupaten Kendal

Sumber data : Pelugas Peternakan Kecamatan Plantungan
Catelan :

Tabel : 9.9

PRODUKSI SUSU SAPI
KECAMATAN PLANTUNGAN
TAHUN : 2000

DESA	SUSU SAPI (Litar)
(1)	(2)
01. Blumeh	0
02. Tlogopayung	1.080
03. Kedilen	0
04. Wonodadi	720
05. Manggungmangu	0
06. Tirtomulyo	0
07. Jurangagung	0
08. Karanganyar	0
09. Jali	0
10. Bendosari	0
11. Wedas	0
12. Mojopegung	0
JUMLAH 2000	1.800
1999	760
1998	

BPS Kabupaten Kendal

Sumber data : Petugas Peternakan Kecamatan Plantungan
Cetakan :

Tabel : 10.1

**BANYAKNYA SARANA ANGKUTAN DARAT
KENDARAAN BERMOTOR
KECAMATAN PLANTUNGAN
TAHUN : 2000**

DESA	MOBIL PENUMPANG UMUM	BUS	TRUK	MOBIL PRIBADY DINAS	SEPEDA MOTOR
(1)	(2)	(3)	(4)	(5)	(6)
01. Blumeh	0	0	0	0	5
02. Tlogopayung	2	0	0	2	9
03. Kedilen	0	0	0	0	6
04. Wonodadi	5	0	0	1	26
05. Manggungmangu	2	0	1	2	16
06. Tirtomulyo	4	0	1	7	37
07. Jurangagung	1	0	1	0	46
08. Karanganyar	2	0	1	0	19
09. Jali	2	0	0	0	21
10. Bendosari	3	0	0	1	17
11. Wadas	6	0	1	0	18
12. Mojoagung	3	0	0	1	9
JUMLAH 2000	30	0	5	14	227
1999	28	0	5	9	213
1998	28	0	7	8	204

BPS Kabupaten Kendal

Sumber data : Statistik Kecamatan Plantungan

Catatan :

Tabel : 10.2

**BANYAKNYA SARANA ANGKUTAN DARAT
KENDARAAN TAK BERMOTOR
KECAMATAN PLANTUNGAN
TAHUN : 2000**

DESA	DOKAR	GEROBAK	GEROBAK	BECAK	SEPEDA
		DORONG	HEWAN		
(1)	(2)	(3)	(4)	(5)	(6)
01. Blumah	0	0	0	0	2
02. Tlogopeyung	0	0	0	0	51
03. Kedlen	0	0	0	0	0
04. Wonodadi	0	0	0	1	22
05. Manggungmangu	0	0	0	0	4
06. Tirtomulyo	0	0	0	0	34
07. Jurangegung	0	0	0	0	22
08. Karanganyar	0	0	0	0	10
09. Jali	0	0	0	0	16
10. Bendosari	0	0	0	0	10
11. Wadas	0	0	0	0	10
12. Mojoegung	0	0	0	0	10
JUMLAH 2000		0	0	1	191
1999		0	0	1	195
1998		0	0	1	203

BPS Kabupaten Kendal

Sumber data : Statistik Kecamatan Plantungan

Cetakan :

Tabel : 10.3

**JENIS PERMUKAAN, KONDISI, DAN KELAS JALAN
KECAMATAN PLANTUNGAN**

TAHUN : 2000

KEADAAN	PANJANG JALAN		
	1998	1999	2000
	(Km)	(Km)	(Km)
(1)	(2)	(3)	(4)
I. Jenis Permukaan			
a. Aspal	14,50	14,50	14,50
b. Kerikil	56,50	56,50	56,50
c. Tanah	19,05	19,05	19,05
d. Lainnya	0,00	0,00	0,00
Jumlah	90,05	90,05	90,05
II. Kondisi Jalan			
a. Baik	14,50	4,50	10,50
b. Sedang	56,50	56,50	56,50
c. Rusak	19,05	19,05	19,05
d. Rusak Berat	0,00	10,00	4,00
Jumlah	90,05	90,05	90,05
III. Kelas Jalan			
a. Kelas I	0,00	0,00	0,00
b. Kelas II	0,00	0,00	0,00
c. Kelas III	0,00	0,00	0,00
d. Kelas IIIA	5,00	5,00	5,00
e. Kelas IV	9,50	9,50	9,50
f. Kelas V	0,00	0,00	0,00
g. Lainnya	75,55	75,55	75,55
Jumlah	90,05	90,05	90,05

BPS Kabupaten Kendal

Sumber data : Kantor Kecamatan Plantungan
Catatan :

Tabel : 10.4

**BANYAKNYA JEMBATAN DESA
KECAMATAN PLANTUNGAN**

TAHUN : 2000

DESA	JEMBATAN			
	BESI	BETON	KAYU	BAMBU
(1)	(2)	(3)	(4)	(5)
01. Blumah	0	2	0	0
02. Tlogopeyung	0	5	1	1
03. Kedilen	0	3	0	3
04. Wonodadi	0	8	0	1
05. Manggungmangu	0	5	0	0
06. Tirtomulyo	3	7	0	0
07. Jurangagung	0	7	2	3
08. Karanganyar	0	7	0	0
09. Jali	0	6	1	0
10. Bendosari	0	8	1	4
11. Wadas	0	4	2	1
12. Mojoagung	0	9	0	2
JUMLAH 2000	3	71	7	15
1999	3	70	7	16
1998	3	70	7	16

BPS Kabupaten Kendal

Sumber data : Kantor Kecamatan Plantungan
Cafatan : .

Tabel : 11.1

**BANYAKNYA TELEVISI, RADIO, LISTRIK PLN, DAN TELEPHON
KECAMATAN PLANTUNGAN**

TAHUN : 2000

DESA	TV	RADIO	LISTRIK PLN	TELEPHON
(1)	(2)	(3)	(4)	(5)
01. Blumah	37	54	178	0
02. Tlogopeyung	129	144	538	0
03. Kediten	51	74	171	0
04. Wonodadi	225	176	811	0
05. Manggungmangu	211	116	470	0
06. Tirtomulyo	435	146	664	28
07. Jurangegung	234	146	544	1
08. Karanganyar	169	86	318	0
09. Jati	102	101	204	0
10. Bendosari	213	139	602	0
11. Wadas	269	311	599	0
12. Mojoagung	166	148	474	0
JUMLAH 2000	2.241	1.641	5.371	29
1999	1.933	1.607	5.343	29
1998	727	1.521	4.313	29

EPS Kabupaten Kendal

Sumber data : Statistik Kecamatan Plantungan

Cetakan :

Tabel : 12.1

**BANYAKNYA LAPANGAN OLAHRAGA
KECAMATAN PLANTUNGAN**

TAHUN : 2000

DESA	SEPAK BOLA	VOLLEY	BULU TANGKIS	TENIS
(1)	(2)	(3)	(4)	(5)
01. Blumah	1	1	0	0
02. Tlogopayung	1	0	0	0
03. Kediten	0	1	0	0
04. Wonodadi	1	1	1	0
05. Manggungmangu	1	2	1	0
06. Tirtomulyo	1	2	1	0
07. Juranggeung	2	1	1	0
08. Karanganyar	1	2	1	0
09. Jali	1	1	1	0
10. Bendosari	1	1	1	0
11. Wedas	1	1	1	0
12. Mojopegung	1	1	1	0
JUMLAH 2000	12	14	9	0
1999	12	14	9	0
1998	12	14	9	0

BPS Kabupaten Kendal

Sumber data : Kantor Kecamatan Plantungan

Catatan :

Tabel : 13.1

**BANYAKNYA SURAT PEMBERITAHAUAN PAJAK TERDAFTAR
KECAMATAN PLANTUNGAN**

TAHUN : 2000

DESA	BANYAKNYA SURAT PEMBERITAHAUAN PAJAK TERDAFTAR
(1)	(2)
01. Blumah	999
02. Tlogopeyung	2.964
03. Kediten	888
04. Wonodadi	2.435
05. Manggungmangu	2.071
06. Tirnomulyo	2.334
07. Jurangegung	2.248
08. Karanganyar	1.392
09. Jati	698
10. Bendosari	2.399
11. Wadas	1.836
12. Mojopegung	1.669
JUMLAH 2000	22.215
1999	
1998	

BPS Kabupaten Kendal

Sumber data : Kantor BKK Plantungan

Catatan :

Tabel : 13.2

**PEMASUKAN PAJAK BUMI DAN BANGUNAN
KECAMATAN PLANTUNGAN**

TAHUN : 2000

DESA	TARGET	REALISASI	PERSENTASE
(1)	(Rp) (2)	(Rp) (3)	(%) (4)
01. Blumah	4.738.978,00	4.738.978,00	100,00
02. Tilgopayung	12.730.534,00	9.816.000,00	77,11
03. Kediten	3.798.365,00	2.610.000,00	68,75
04. Wonodadi	9.346.208,00	9.346.208,00	100,00
05. Manggungmangu	8.665.609,00	8.665.609,00	100,00
06. Tirtomulyo	9.948.498,00	6.325.000,00	63,59
07. Jurangagung	9.392.036,00	5.787.750,00	61,41
08. Karanganyar	5.038.545,00	5.038.545,00	100,00
09. Jali	4.188.619,00	4.188.619,00	100,00
10. Bendosari	10.245.524,00	3.719.750,00	36,31
11. Wades	8.832.690,00	8.832.690,00	100,00
12. Mojosung	11.910.076,00	11.910.076,00	100,00
JUMLAH 2000 1999 1998	98.931.673,00	81.059.226,00	81,93

BPS Kabupaten Kendal

Sumber data : Kantor BKK Plantungan
Catatan :

KETERANGAN

Yang Tidak Terdapat di Kecamatan Plantungan

1. WNA

2. SD Swasta

3. SLTP Swasta

4. SLTA Negeri

5. SLTA Swasta

6. Madrasah Aliyah

7. Produksi Kacang Hijau dan Sorgum (Cantal)

8. Produksi Ikan

9. Pemilik Tambak
