

Kecamatan UDANAWU DALAM ANGKA

2017



Kantor Camat Udanawu



**BADAN PUSAT STATISTIK
KABUPATEN BLITAR**

Kecamatan UDANAWU DALAM ANGKA

2017



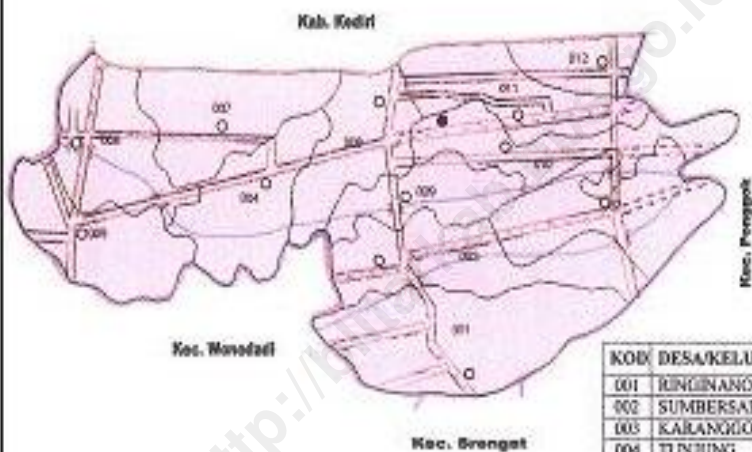
Kantor Camat Udanawu

**KECAMATAN UDANAWU
DALAM ANGKA 2017**

Nomor Publikasi : 35050.1725
Nomor Katalog : 1102001.3505220
Ukuran Buku : 16 Cm x 21 Cm
Jumlah Halaman : xii + 92
Naskah : KSK Udanawu
Penyunting : Seksi IPDS
Perancang Sampul : Seksi IPDS
Gambar depan : Kecamatan Udawawu
Diterbitkan Oleh : BPS Kabupaten Blitar
Dicetak Oleh : CV Azka Putra Pratama

Boleh dikutip dengan menyebutkan sumbernya

PETA KECAMATAN UDANAWU



KOD	DESA/KELURAHAN
001	RUNGINANOM
002	SUMBERSARI
003	KABANGGONDIANG
004	TUNJUNG
005	JATI
006	TEMENGGUNGAN
007	BESUKI
008	BAKUNG
009	MANGUNAN
010	SUKOREJO
011	SLEMANAN
012	BENDOREJO



KATA PENGANTAR

Kecamatan Udanawu Dalam Angka 2017 merupakan publikasi tahunan yang diterbitkan oleh BPS Kabupaten Blitar yang menyajikan informasi berbagai aspek sosial, ekonomi dan pembangunan yang ada di wilayah Kecamatan Udanawu. Penerbitan publikasi Kecamatan Udanawu Dalam Angka 2017 adalah tugas pokok Badan Pusat Statistik Kabupaten Blitar.

Publikasi ini menyajikan data primer yang dikumpulkan oleh BPS Kabupaten Blitar dan data sekunder dari instansi pemerintah dan institusi swasta di Kabupaten Blitar yang dapat digunakan untuk mengetahui pencapaian keberhasilan pembangunan yang dilaksanakan oleh pemerintah, swasta dan masyarakat.

Publikasi ini dapat terwujud berkat kerja sama dan bantuan dari berbagai pihak baik instansi pemerintah maupun swasta. Kepada semua pihak yang telah memberikan bantuan disampaikan penghargaan dan terima kasih yang sebesar-besarnya.

Walaupun publikasi ini telah disiapkan sebaik-baiknya, namun disadari masih ada kekurangan dan kesalahan yang terjadi. Untuk perbaikan publikasi ini, tanggapan dan saran yang bersifat konstruktif dari para pemakai sangat diharapkan.

Blitar, September 2017
Kepala BPS Kabupaten Blitar

Drs. SUNARYO, M.Si

DAFTAR ISI

	Halaman
Peta Kecamatan Udanawu.....	iii
Kata Pengantar	iv
Daftar Isi.....	v
Daftar Tabel	vi
Daftar Gambar.....	xi
BAB I GEOGRAFIS	1
BAB II PEMERINTAHAN	11
BAB III PENDUDUK.....	19
BAB IV SOSIAL.....	30
BAB V PERTANIAN	65
BAB VI PERDAGANGAN& INDUSTRI.....	79
BAB VII KEUANGAN	87

DAFTAR TABEL

		Halaman
I. Geografis		
Tabel 1.1	Letak geografis kecamatan 2016.....	3
Tabel 1.2	Ketinggian dan Koordinat letak kantor Desa 2016.....	4
Tabel 1.3	Jarak Dari Kantor Desa Ke Kecamatan dan Kabupaten 2016.....	5
Tabel 1.4	Luas Wilayah dan Prosentase Terhadap Luas Kecamatan 2016.....	6
Tabel 1.5	Luas Tanah Kas Desa Dirinci Menurut Desa 2016.....	8
Tabel 1.6	Curah Hujan,Hari Hujan,Rata-rata Curah Hujan 2016.....	9
Tabel 1.7	Curah Hujan dan Hari Hujan 2007- 2016.....	10
II. Pemerintahan		
Tabel 2.1	Desa dirinci menurut klasifikasinya 2016.....	13
Tabel 2.2	Aparat Pemerintah Desa Dirinci Menurut Desa 2016.....	14
Tabel 2.3	Pengurus BPD dan Kader Pembangunan Desa 2016.....	17
Tabel 2.4	Balai Desa, Kantor Desa, Kantor PKK dan Kantor BPD Dirinci Per Desa 2016.....	18
III. Penduduk		
Tabel 3.1	Penduduk Dirinci Menurut Jenis Kelamin 2009 – 2016.....	21

Tabel 3.2	Kepadatan Penduduk, Terhadap Luas Wilayah Dirinci Menurut Desa 2016.....	22
Tabel 3.3	Penduduk Menurut Jenis Kelamin dan Sex Ratio per Desa 2016.....	23
Tabel 3.4	Kepadatan Penduduk Laki-laki Terhadap Luas Wilayah 2016	24
Tabel 3.5	Kepadatan Penduduk Perempuan Terhadap Luas Wilayah Menurut Desa 2016	25
Tabel 3.6	Mutasi Penduduk Dirinci per Desa Menurut Jenis Kelamin 2016.....	26
Tabel 3.7	Petugas Lapangan BPPKB,2012-2016.....	28
Tabel 3.8	PUS dan Peserta KB 2011-2016.....	29

IV. Sosial

Tabel 4.1.1	Jumlah Sekolah, Kelas, Murid,2016.....	33
Tabel 4.1.2	Jumlah Sekolah, Kelas, Murid, Guru TK 2009-2016.....	34
Tabel 4.1.3	Jumlah Sekolah, Kelas, Murid, Guru SD 2016.....	35
Tabel 4.1.4	Jumlah Sekolah, Kelas, Murid, Guru SLTP 2016.....	38
Tabel 4.1.5	Jumlah Sekolah, Kelas, Murid, Guru SLTA 2016.....	41
Tabel 4.1.6	Sarana Olah Raga Menurut Desa 2016.....	44
Tabel 4.1.7	Klub Olah Raga Menurut Jenisnya Per Desa 2016.....	45
Tabel 4.1.8	Kelompok Kesenian Menurut Jenisnya Per Desa 2016.....	46

	Halaman
Tabel 4.2.1 Jumlah Pemeluk Agama, Tempat Ibadah, Pemuka Agama 2016.....	47
Tabel 4.2.2 Tempat Ibadah menurut Desa 2016.....	48
Tabel 4.2.3 Kegiatan Keagamaan Menurut Jenis Per Desa 2016.....	49
Tabel 4.2.4 Banyaknya Pondok Pesantren, Santri, Ustad 2012-2016.....	51
Tabel 4.2.5 Nikah, Talak, Cerai dan Rujuk Menurut Tahun 2009-2016.....	52
Tabel 4.2.6 Banyaknya Sumber Didik Gerakan Pramuka 2011-2016.....	53
Tabel 4.2.7 Banyaknya Anak Didik Gerakan Pramuka 2011-2016.....	54
Tabel 4.2.8 Penyandang Tuna Menurut Desa 2016.....	55
Tabel 4.2.9 Keluarga Pengguna Listrik PLN dan Non Listrik Menurut Desa 2016.....	56
Tabel 4.3.1 Fasilitas Kesehatan Per Desa 2016.....	57
Tabel 4.3.2 Dokter, Mantri Kesehatan, Dukun Bayi Menurut Desa 2016.....	59
Tabel 4.3.3 Pos KB, PPKBD, Sub PPKBD dan Taman Gizi Menurut Desa 2016.....	60
Tabel 4.4.1 Peserta KB Aktif Menurut Alat Kontrasepsi 2010-2016.....	61
Tabel 4.4.2 Partisipasi PUS Dalam Progam Keluarga Berencana 2010-2016	62
Tabel 4.4.3 Pencapaian dan Persentase Peserta KB Aktif Terhadap Target, 2010-2016	63
Tabel 4.4.4 Keluarga Pra Sejahtera dan Sejahtera 2010-2016	64

V. Pertanian

Tabel 5.1.1	Luas Lahan Sawah Menurut Jenis Pengairan Per Desa 2016.....	68
Tabel 5.1.2	Luas Lahan Kering Menurut Jenis Pengairan Per Desa 2016.....	69
Tabel 5.1.3	Jenis Lahan Sawah Menurut Jenis Irigasi 2010-2016	70
Tabel 5.2.1	Luas Tanam Kotor dan Luas Panen Tanaman Bahan Makanan 2016.....	71
Tabel 5.2.2	Luas Tanam Kotor dan Luas Panen Tanaman Sayuran 2016.....	72
Tabel 5.2.3	Banyaknya Produksi Tanaman Buah-buahan Menurut Jenisnya 2016.....	73
Tabel 5.3.1	Luas Areal, Produksi dan Jumlah Petani Perkebunan Rakyat 2016.....	75
Tabel 5.4.1	Populasi Ternak dan Unggas 2011-2016.....	77
Tabel 5.4.2	Produksi Telur Menurut Jenis Unggas 2012-2016.....	78

VI. Perdagangan & Industri

Tabel 6.1.1	Pasar, Toko dan Warung/Depot Menurut Desa 2016.....	82
Tabel 6.2.1	Industri Kecil Menurut Bahan Baku 2016	83
Tabel 6.2.2	Nilai Produksi Industri Kecil 2010-2013	85
Tabel 6.2.3	Jumlah Perusahaan dan Tenaga Kerja 2016..	86

VII. Keuangan

Tabel 7.1.1	Sumber Penerimaan Desa 2013	89
Tabel 7.1.2	Target Dan Realisasi Pajak Bumi Bangunan (PBB) dan Wajib Pajak 2009-2013.....	91
Tabel 7.2.1	Keberadaan Lembaga Keuangan Menurut Jenis per Desa 2016	92


DAFTAR GAMBAR

	Halaman
Gambar 1. Prosentase Luas Wilayah Desa Terhadap Luas Kecamatan 2016.....	7
Gambar 2. Banyaknya Tenaga Kesehatan 2016.....	32
Gambar 3. Luas Lahan Sawah Menurut Jenis Pengairan 2016.....	67
Gambar 4. Populasi Ternak Besar dan Kecil 2016.....	76
Gambar 5. Banyaknya Pasar, Toko, Warung 2015.....	81
Gambar 6. Target dan Realisasi PBB 2016.....	90

Bab 1

GEOGRAFIS

<http://blitarkab.bps.go.id>



BAB I GEOGRAFIS

Kecamatan merupakan satu wilayah yang membagi habis wilayah administrasi Kabupaten/Kota. Pada Bab ini Letak geografis kecamatan menampilkan luas wilayah, jumlah desa/kelurahan, jumlah penduduk, penduduk, jumlah keluarga, jumlah rumahtangga, tinggi ibu kota kecamatan dari permukaan air laut dan batas-batas wilayah.

Letak Geografis masing-masing desa/kelurahan, Topografi, Ketinggian dan Letak Desa, keberadaan sungai yang melintas, jumlah Keluarga dan jumlah rumah yang berdomisili di bantaran sungai, juga terlihat dalam bab ini. Dalam bab ini mencatat jarak dari kantor kelurahan ke kantor kecamatan dan kabupaten. Jumlah Dusun, RW, RT dan jenis daerah masing-masing Desa/Kelurahan dan hari hujan, curah hujan, rata-rata hari hujan dan rata-rata curah hujan juga terlihat di bab ini.

Tabel 1.1
Letak geografis kecamatan 2016

Uraian	Penjelasan
(1)	(2)
1 Luas wilayah kecamatan	40,98 Km ²
2 Terdiri atas	12 Desa
3 Jumlah penduduk	40 748 Jiwa
4 Kepadatan penduduk	994 Jiwa
5 Batas wilayah	
- Sebelah Utara	Kabupaten Kediri
- Sebelah Timur	Kec. Pongok
- Sebelah Selatan	Kec. Srengat
- Sebelah Barat	Kec. Wonodadi

Sumber Data : Kecamatan Udanawu

Tabel 1.2
Ketinggian dan Koordinat Letak Kantor Desa/Lurah
2016

Desa	Ketinggian Wilayah (meter)	Koordinat	
		Garis Lintang (LS)	Garis Bujur (BT)
(1)	(2)	(3)	(4)
001. Ringinanom	117	8,03886	112,04829
002. Sumbersari	117	8,02153	112,05550
003. Karanggondang	118	8,02744	112,03880
004. Tunjung	118	8,01181	112,00898
005. Jati	118	8,01372	111,98359
006. Tumenggungan	118	8,00181	111,9826
007. Besuki	118	8,00260	112,00338
008. Bakung	117	7,99989	112,03589
009. Mangunan	118	8,01420	112,03927
010. Sukorejo	117	8,01047	112,05579
011. Slemanan	117	8,00203	112,05329
012. Bendorejo	117	7,99390	112,06000

Sumber : Update Podes 2014

Tabel 1.3
Jarak Dari Kantor Desa ke Kantor Kecamatan dan
Kabupaten, 2016

Desa	Jarak Ke Kantor (Km)	
	Kecamatan	Kabupaten
(1)	(2)	(3)
001. Ringinanom	4	17
002. Sumbersari	4	22
003. Karanggondang	4	22
004. Tunjung	4	24
005. Jati	6	24
006. Tumenggungan	7	2
007. Besuki	6	6
008. Bakung	1	21
009. Mangunan	1	20
010. Sukorejo	2	22
011. Slemanan	3	23
012. Bendorejo	5	26

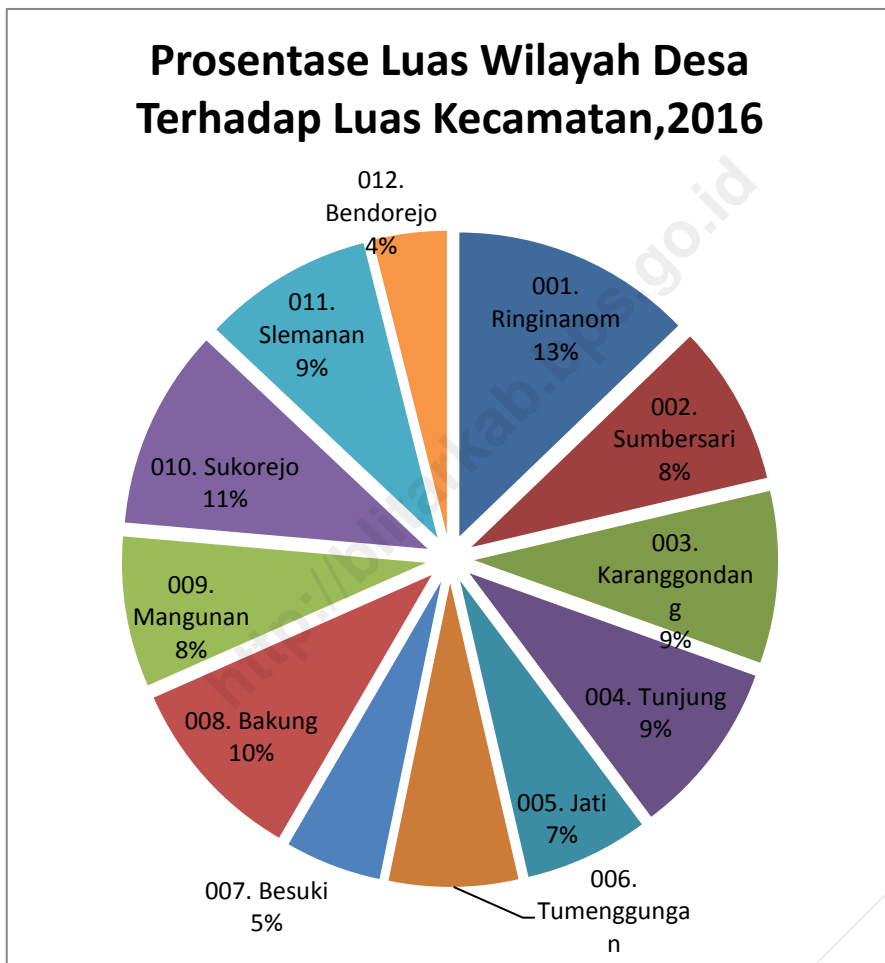
Sumber : Kecamatan Udanawu

Tabel 1.4
Luas Wilayah dan Prosentase Terhadap Luas Kecamatan
2016

Desa	Luas Wilayah	
	Luas Wilayah (Km 2)	Prosentase Terhadap Luas Kecamatan (%)
(1)	(2)	(3)
001. Ringinanom	5,22	12,74
002. Sumpersari	3,48	8,49
003. Karanggondang	3,77	9,1
004. Tunjung	3,80	9,27
005. Jati	2,69	6,56
006. Tumenggungan	2,80	6,83
007. Besuki	2,09	5,1
008. Bakung	4,08	9,96
009. Mangunan	3,26	7,96
010. Sukorejo	4,34	10,59
011. Slemanan	3,7	9,01
012. Bendorejo	1,63	3,9
Kecamatan Udanawu	40,98	100

Sumber : Update Podes 2014

Gambar 1.



Sumber : Data Desa

Tabel 1.5
Luas Tanah Kas Kecamatan Dirinci menurut Desa,
2016

Desa	Tanah Kas (Ha)		Jumlah
	Tanah Sawah	Tanah Kering	
(1)	(2)	(3)	(4)
001. Ringinanom	172 800	291 003	463 803
002. Sumbersari	231 500	109 212	340 712
003. Karanggondang	182 375	123 200	305 575
004. Tunjung	241 600	106 412	348 012
005. Jati	175 200	91 847	267 047
006. Tumenggungan	154 110	129 203	283 313
007. Besuki	98 100	112 166	210 266
008. Bakung	183 600	231 602	415 202
009. Mangunan	213 008	100 865	313 873
010. Sukorejo	239 350	202 222	441 572
011. Slemanan	227 593	120 580	348 173
012. Bendorejo	86 257	66 865	153 122
Kecamatan Udanawu	2 205 493	1 685 177	3 890 670

Sumber : Kecamatan Udanawu

Tabel 1.6
Hari Hujan, Curah Hujan, Rata-rata Curah Hujan,
2016

Bulan	Stasiun	Jumlah		Rata-Rata	
		Hari hujan	Curah Hujan	Hari hujan	Curah Hujan
(1)	(2)	(3)	(4)	(5)	(6)
Januari	1	10	230	12	23.00
Pebruari	1	10	376	7	37.60
Maret	1	4	58	4	14.50
April	1	11	290	8	26.36
Mei	1	3	29	5	9.67
Juni	1	-	-	-	-
Juli	1	-	-	-	-
Agustus	1	-	-	-	-
September	1	-	-	-	-
Oktober	1	-	-	-	-
Nopember	1	3	64	8	21.33
Desember	1	12	358	18	29.83
Jumlah	1	53	1405	62	20.51

Sumber Data : Dinas PU Binamarga dan Pengairan Kab.Blitar

Tabel 1.7
Curah Hujan dan Hari Hujan,
Tahun 2008-2016

Tahun	Curah Hujan (mm)	Hari Hujan	Rata-rata Curah Hujan
(1)	(2)	(3)	(4)
2010	3 144	141	22,29
2011	1 584	84	18,86
2012	1 496	83	18,02
2013	2 204	98	22,48
2014	1 374	67	20,51
2015	-	-	-
2016	1405	62	22,66

Sumber Data : Dinas PU Binamarga dan Pengairan Kab.Blitar

Bab 2

PEMERINTAHAN

<http://blitarkab.bps.go.id>



BAB II PEMERINTAHAN

Untuk menjalankan roda pemerintahan di tingkat desa harus didukung dengan tersedianya aparat desa mulai kepala desa, sekretaris desa, kepala urusan beserta staf. Menurut data yang ada di Bagian Pemerintahan Kabupaten Blitar, pada tahun 2016 ini seluruh desa mempunyai perangkat Desa.

Tabel 2.1
Desa dirinci menurut klasifikasinya
2016

Desa	Swdaya	Swakarsa	Swasembada
(1)	(2)	(3)	(4)
001. Ringinanom	-	-	1
002. Sumber Sari	-	-	1
003. Karanggondang	-	-	1
004. Tunjung	-	-	1
005. Jati	-	-	1
006. Tumenggungan	-	-	1
007. Besuki	-	-	1
008. Bakung	-	-	1
009. Mangunan	-	-	1
010. Sukorejo	-	-	1
011. Slemanan	-	-	1
012. Bendorejo	-	-	1
Jumlah	-	-	12

Sumber Data : Data Kecamatan Udanawu

Tabel 2.2
Aparat Pemerintah Desa Dirinci Menurut Desa
2016

Desa	Kepala Desa	Sekre taris Desa	Kaur Pemerin tahan	Kaur Pemba ngunan
(1)	(2)	(3)	(4)	(5)
001. Ringinanom	1	1	1	1
002. Sumbersari	1	1	1	1
003. Karanggondang	1	1	1	1
004. Tunjung	1	1	1	1
005. Jati	1	1	1	1
006. Tumenggungan	1	-	1	1
007. Besuki	1	1	1	1
008. Bakung	1	-	1	1
009. Mangunan	1	-	1	1
010. Sukorejo	1	1	1	1
011. Slemanan	1	1	1	1
012. Bendorejo	1	1	1	1
Jumlah	12	9	12	12

Lanjutan Tabel 2.2

Desa	Kaur Kesos	Kaur Umum	Kaur Keuangan
(1)	(6)	(7)	(8)
001. Ringinanom	1	1	1
002. Sumbersari	1	1	1
003. Karanggondang	1	1	1
004. Tunjung	1	1	1
005. Jati	1	1	1
006. Tumenggungan	1	1	1
007. Besuki	1	1	1
008. Bakung	1	1	1
009. Mangunan	1	1	1
010. Sukorejo	1	1	1
011. Slemanan	1	1	1
012. Bendorejo	1	1	1
Jumlah	12	12	12

Lanjutan Tabel 2.2

Desa	Kepala Dusun	RW	RT
(1)	(9)	(10)	(11)
001. Ringinanom	3	10	42
002. Sumpersari	2	5	16
003. Karanggondang	2	4	16
004. Tunjung	2	5	21
005. Jati	2	4	16
006. Tumenggungan	2	5	15
007. Besuki	2	3	12
008. Bakung	2	5	24
009. Mangunan	2	6	18
010. Sukorejo	2	4	20
011. Slemanan	2	4	19
012. Bendorejo	2	4	14
Jumlah	25	59	233

Sumber Data : Data Desa

Tabel 2.3
Pengurus BPD dan Kader Pembangunan Desa
2016

Desa	Pengurus BPD	Kader Pembangunan
(1)	(2)	(3)
001. Ringinanom	5	8
002. Sumpersari	6	5
003. Karanggondang	4	7
004. Tunjung	7	6
005. Jati	5	6
006. Tumenggungan	5	5
007. Besuki	6	4
008. Bakung	7	6
009. Mangunan	7	5
010. Sukorejo	6	8
011. Slemanan	5	7
012. Bendorejo	5	5
Jumlah	68	72

Sumber Data : Data Kecamatan Udanawu

Tabel 2.4
Keberadaan Balai Desa, Kantor Desa, Kantor PKK dan Kantor BPD Dirinci Per Desa 2016


Desa	Balai Desa	Kantor Desa	Kantor PKK	Kantor BPD
(1)	(2)	(3)	(4)	(5)
001. Ringinanom	1	1	1	1
002. Summersari	1	1	1	1
003. Karanggondang	1	1	1	1
004. Tunjung	1	1	1	1
005. Jati	1	1	1	1
006. Tumenggungan	1	1	1	1
007. Besuki	1	1	1	1
008. Bakung	1	1	1	1
009. Mangunan	1	1	1	1
010. Sukorejo	1	1	1	1
011. Slemanan	1	1	1	1
012. Bendorejo	1	1	1	1
Jumlah	12	12	12	12

Sumber Data : Data Kecamatan Udanawu

Bab 3

PENDUDUK

<http://blitarkab.bps.go.id>



BAB III PENDUDUK

Subyek dan obyek pembangunan suatu daerah adalah penduduknya, karena penduduk merupakan salah satu sumber daya pembangunan yang memegang dua peranan penting sekaligus, untuk itu data penduduk sangat diperlukan.

Data kependudukan diperoleh secara akurat lewat kegiatan Sensus Penduduk yang dilakukan Badan Pusat Statistik setiap sepuluh tahun sekali. Sehingga data yang ada merupakan data proyeksi dari hasil sensus penduduk dan hasil proporsi survei penduduk antar sensus maupun survei sosial ekonomi nasional.

Disamping itu Badan PPKB Kabupaten Blitar pada setiap tahun selalu mengadakan up dating data penduduk secara kontinyu, untuk itu data penduduk yang tercatat di sini secara keseluruhan bersumber dari Badan PPKB Kabupaten Blitar. jumlah penduduk banyaknya rumah tangga dan kepala keluarga serta sex rasio, kepadatan penduduk untuk masing-masing desa/kelurahan juga tercatat pada Bab ini. Selain jumlah penduduk banyaknya rumahtangga dan kepala keluarga kepadatan penduduk untuk masing-masing desa/kelurahan juga tercatat pada bab ini.

Tabel 3.1
Penduduk Dirinci Menurut Jenis Kelamin
2009 – 2016

Tahun	Laki-laki	Perempuan	Jumlah
(1)	(2)	(3)	(4)
2009	20 367	20 168	40 535
2010	20 300	20 160	40 460
2011	20 649	20 239	40 888
2012	20 149	19 597	39 746
2013	20 252	19 737	39 989
2014	20 498	20 016	40 514
2015	20 619	20 129	40 748
2016	20618	20124	40742

Sumber : BPS Kab. Blitar Proyeksi SP-2010

Tabel 3.2
Kepadatan Penduduk Terhadap Luas Wilayah
Dirinci Menurut Desa 2016

Desa	Luas Wilayah (Km ²)	Penduduk	Kepadatan Penduduk (Jiwa/Km ²)
(1)	(2)	(3)	(4)
001. Ringinanom	5,22	5.276	1.011
002. Sumbersari	3,48	3.111	894
003. Karanggondang	3,77	2.276	604
004. Tunjung	3,80	2.901	763
005. Jati	2,69	2.360	877
006. Tumenggungan	2,80	2.620	936
007. Besuki	2,09	2.212	1.058
008. Bakung	4,08	5.706	1.399
009. Mangunan	3,26	2.961	908
010. Sukorejo	4,34	5.106	1.176
011. Slemanan	3,70	4.608	1.245
012. Bendorejo	1,63	1.605	985

Sumber : BPS Kab. Blitar Proyeksi SP-2010

Tabel 3.3
Penduduk Menurut Jenis Kelamin dan Sex Ratio
per Desa 2016

Desa	Laki-laki	Perem puan	Jumlah	Sex Ratio (%)
(1)	(2)	(3)	(4)	(5)
001. Ringinanom	2602	2674	5276	97
002. Sumbersari	1619	1492	3111	109
003. Karanggondang	1153	1123	2276	103
004. Tunjung	1490	1411	2901	106
005. Jati	1115	1245	2360	90
006. Tumenggungan	1356	1264	2620	107
007. Besuki	1135	1077	2212	105
008. Bakung	2858	2848	5706	100
009. Mangunan	1504	1457	2961	103
010. Sukorejo	2570	2536	5106	101
011. Slemanan	2410	2198	4608	110
012. Bendorejo	806	799	1605	101
Kecamatan Udanawu	20618	20124	40742	103

Sumber : Data Kecamatan

Sumber : BPS Kab. Blitar Proyeksi SP-2010

Tabel 3.4
Kepadatan Penduduk Laki-Laki Terhadap Luas Wilayah
Dirinci Menurut Desa 2016

Desa	Luas Wilayah (Km ²)	Laki-Laki	Kepadatan Penduduk (Jiwa/Km ²)
(1)	(2)	(3)	(4)
001. Ringinanom	5,22	2.602	498
002. Sumbersari	3,48	1.619	465
003. Karanggondang	3,77	1.153	306
004. Tunjung	3,80	1.490	392
005. Jati	2,69	1.115	414
006. Tumenggungan	2,80	1.356	484
007. Besuki	2,09	1.135	543
008. Bakung	4,08	2.858	700
009. Mangunan	3,26	1.504	461
010. Sukorejo	4,34	2.570	592
011. Slemanan	3,70	2.410	651
012. Bendorejo	1,63	806	494
Jumlah	40,98	20.618	503

Sumber : Data Kecamatan

Sumber : BPS Kab. Blitar Proyeksi SP-2010

Tabel 3.5
Kepadatan Penduduk Perempuan Terhadap Luas Wilayah
Dirinci Menurut Desa 2016

Desa	Luas Wilayah (Km ²)	Perempuan	Kepadatan Penduduk (Jiwa/Km ²)
(1)	(2)	(3)	(4)
001. Ringinanom	5,22	2.674	512
002. Sumbersari	3,48	1.492	429
003. Karanggondang	3,77	1.123	298
004. Tunjung	3,80	1.411	371
005. Jati	2,69	1.245	463
006. Tumenggungan	2,80	1.264	451
007. Besuki	2,09	1.077	515
008. Bakung	4,08	2.848	698
009. Mangunan	3,26	1.457	447
010. Sukorejo	4,34	2.536	584
011. Slemanan	3,70	2.198	594
012. Bendorejo	1,63	799	490

Sumber : BPS Kab. Blitar Proyeksi SP-2010

Tabel 3.6
Mutasi Penduduk Dirinci Menurut Jenis Kelamin per Desa
2016

Desa	Lahir		Mati	
	Laki-laki	Perempuan	Laki-laki	Perempuan
(1)	(2)	(3)	(4)	(5)
001. Ringinanom	24	26	30	22
002. Sumbersari	26	15	18	8
003. Karanggondan	31	12	10	11
004. Tunjung	24	13	11	14
005. Jati	14	14	8	8
006. Tumenggunga	25	23	10	15
007. Besuki	25	15	14	7
008. Bakung	19	16	22	23
009. Mangunan	31	40	17	15
010. Sukorejo	24	31	19	20
011. Slemanan	14	12	5	7
012. Bendorejo	8	6	8	10
Jumlah	265	223	172	160

Lanjutan Tabel 3.6

Desa	Datang		Pindah	
	Laki-laki	Perempuan	Laki-laki	Perempuan
(1)	(6)	(7)	(8)	(9)
001. Ringinanom	39	51	33	40
002. Sumbersari	19	17	19	18
003. Karanggondang	17	20	9	15
004. Tunjung	15	23	16	29
005. Jati	2	2	10	17
006. Tumenggungan	11	18	22	29
007. Besuki	28	13	14	26
008. Bakung	1	-	-	-
009. Mangunan	9	3	3	7
010. Sukorejo	14	19	24	26
011. Slemanan	17	21	22	14
012. Bendorejo	1	2	2	6
Jumlah	173	189	174	227

Sumber : Data Desa

Tabel : 3.7 Petugas Lapangan Badan PPKB,2016

Uraian	2015	2016
[1]	[2]	[3]
1. Kepala UPTB	1	1
2. Staf PPLKB	1	-
3. PKB	3	3
4. PLKB	-	-
5. PPKBD	12	12
6. SUB PPKBD	50	50
7. UPPKS	29	29
8. BKB	12	12
9. BKR	12	12
10. BKL	12	4

Sumber : BPPKB Kab. Blitar

Tabel : 3.8 PUS dan Peserta KB Tahun 2013 – 2015

No.	Uraian	Satuan	2013	2014	2015
[1]	[2]	[3]	[4]	[5]	[6]
1.	Jumlah PUS	Orang	8 227	8 518	8 518
2.	PUS yang ikut KB	Orang	6 243	5 380	5 380
3.	PAMKEJ	Orang	1 983	2 021	2 021
4.	PA Mandiri	Orang	2 508	2 468	2 468
5.	% Mandiri	Persen	40,17	45,87	45,87
6.	Prevalens	Persen	75,88	63,16	63,16

Sumber : BPPKB Kab. Blitar

Bab 4

SOSIAL

<http://blitarkab.bps.go.id>

BAB IV S O S I A L

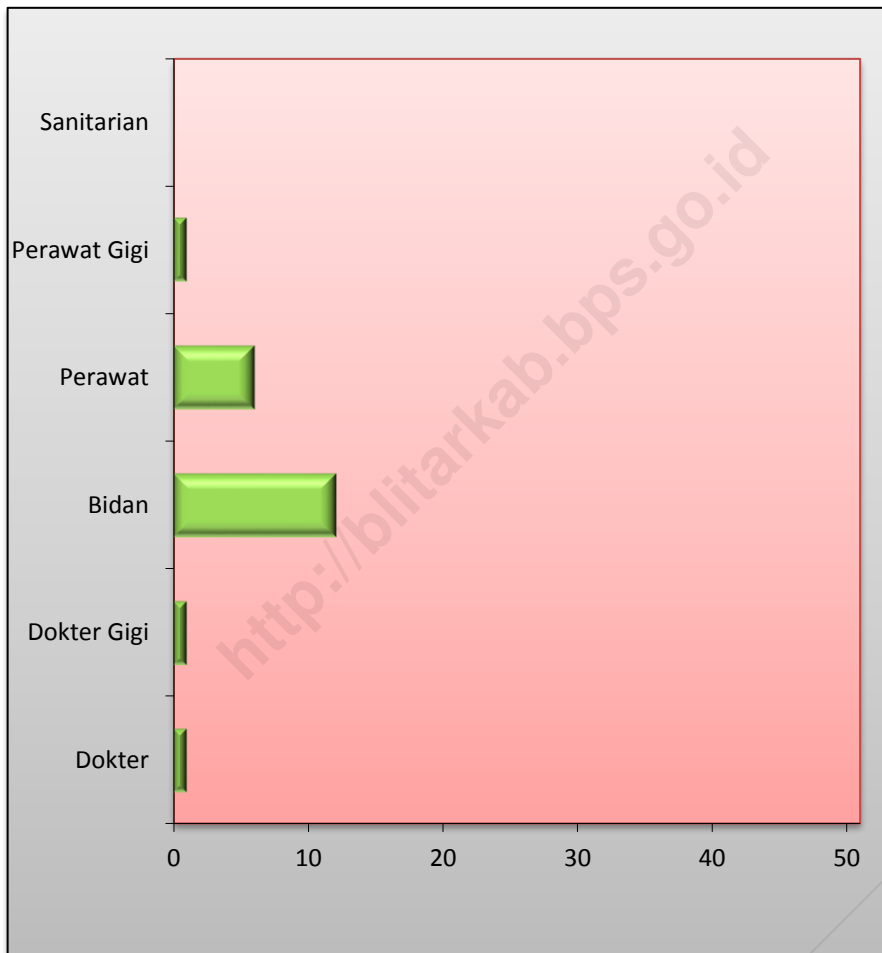
Peningkatan partisipasi sekolah selain perlu diimbangi dengan penyediaan sarana fisik pendidikan yang memadai juga perlu peningkatan tenaga pengajar baik kuantitas maupun kualitasnya. Fasilitas pendidikan tingkat TK sampai dengan SLTA di Kecamatan Udanawu bersumber dari UPT Dinas Pendidikan Kecamatan Udanawu.

Jumlah organisasi olah raga meliputi: sepak bola, volly ball, atletik, basket ball, bulutangkis, pencak silat, sepak takraw, renang, tenis meja dan catur serta berbagai organisasi kesenia di Kecamatan Udanawu terlihat pada Bab ini. Penduduk Kecamatan Udanawu mayoritas beragama.

Tersedianya fasilitas sarana kesehatan dan tenaga kesehatan yang memadai merupakan wujud pelayanan kesehatan kepada masyarakat. Pencapaian target peserta KB aktif sebagai katalisator sejauh mana tercapainya program keluarga berencana dan jumlah pasangan usia subur (PUS), wanita usia subur (WUS) serta persentasenyan.

Jumlah penyandang cacat tubuh, tuli, tuna netra, cacat mental dan lainnya serta jumlah pendonor darah terlihat pada bab ini.

Gambar 2 : Banyaknya Tenaga Kesehatan 2016



Sumber Data : Data Kecamatan

Tabel : 4.1.1 Banyaknya Sekolah, Kelas, Murid, Guru Dan Rasio Guru Terhadap Murid Menurut Jenjang Pendidikan Tahun Ajaran 2015/2016

Tingkat Pendidikan	Status Sekolah	Sekolah	Kelas	Murid	Guru	Rasio Guru Thd. Murid
[1]	[2]	[3]	[4]	[5]	[6]	[7]
TK	Swasta	28	42	1 258	59	1:21
	Negeri	24	147	2 592	241	1:11
SD	Swasta	0	0	0	0	0
	Jumlah	24	147	2 592	241	1:11
SLTP	Negeri	2	33	847	64	1:13
	Swasta	0	0	0	0	0
	Jumlah	2	33	847	64	1:13
SLTA	Negeri	1	38	2 054	117	1: 18
	Swasta	0	0	0	0	0
	Jumlah	1	38	2 054	117	1: 18

Sumber : Dinas Pendidikan Kab.Blitar dan Kemenag. Kab.Blitar

**Tabel : 4.1.2 Sekolah, Kelas, Guru dan Murid TK
Tahun Ajaran 2009/2010 – 2014/2015**

Tahun	Sekolah	Kelas	Guru	Murid	Rasio Guru Terhadap Murid
[1]	[2]	[3]	[4]	[5]	[6]
2014/2015	28	42	59	1.258	1 : 21
2013/2014	27	54	76	1.004	1 : 13
2012/2013	28	56	51	1.193	1: 23
2011/2012	28	61	55	1.115	1: 20
2010/2011	28	108	59	1.089	1: 18
2009/2010	33	108	70	1.390	1: 20

Sumber : Dinas Pendidikan Kab.Blitar

Tabel : 4.1.3 Sekolah, Kelas, Murid, Guru dan Ruang Kelas SD Tahun Ajaran 2010/2011 – 2015/2016

Tahun	Sekolah			Kelas		
	Negeri	Swasta	Jumlah	Negeri	Swasta	Jumlah
[1]	[2]	[3]	[4]	[5]	[6]	[7]
2015/2016	24	0	24	147	0	147
2014/2015	24	0	24	148	0	148
2013/2014	25	0	25	150	0	150
2012/2013	25	0	25	152	0	152
2011/2012	26	0	26	151	0	151
2010/2011	23	0	23	129	0	129

Lanjutan Tabel :**4.1.3**

Tahun	Murid			Guru		
	Negeri	Swasta	Jumlah	Negeri	Swasta	Jumlah
[1]	[8]	[9]	[10]	[11]	[12]	[13]
2015/2016	2.592	0	2.592	241	0	241
2014/2015	2.791	0	2.791	224	0	224
2013/2014	2.916	0	2.916	209	0	209
2012/2013	2 865	0	2 865	267	0	267
2011/2012	2 645	0	2 645	267	0	267
2010/2011	2 645	0	2 645	229	0	229

Lanjutan Tabel : 4.1.3

Tahun	Kelas			Rasio Guru Terhadap Murid	
	Negeri	Swasta	Jumlah	[17]	[18]
[1]	[14]	[15]	[16]	[17]	[18]
2015/2016	24	0	24	1:	11
2014/2015	24	0	24	1:	12
2013/2014	25	0	25	1:	13
2012/2013	30	0	30	1:	10
2011/2012	136	0	136	1:	11
2010/2011	132	0	132	1:	12

Sumber : Dinas Pendidikan Kab.Blitara

**Tabel : 4.1.4 Sekolah, Kelas, Murid, Guru dan Ruang Kelas
SLTP Tahun Ajaran 2010/2011 - 2015/2016**

Tahun	Sekolah			Kelas		
	Negeri	Swasta	Jumlah	Negeri	Swasta	Jumlah
[1]	[2]	[3]	[4]	[5]	[6]	[7]
2015/2016	2	0	2	33	0	33
2014/2015	2	0	2	31	0	31
2013/2014	2	0	2	30	0	30
2012/2013	2	0	2	30	0	30
2011/2012	2	0	2	31	0	31
2010/2011	2	0	0	30	0	30

Sumber : Dinas Pendidikan Kab. Blitar

Lanjutan Tabel : 4.1.4

Desa	Murid			Guru		
	Negeri	Swasta	Jumlah	Negeri	Swasta	Jumlah
[1]	[8]	[9]	[10]	[11]	[12]	[13]
2015/2016	847	0	847	64	0	64
2014/2015	872	0	872	67	0	67
2013/2014	889	0	889	66	0	66
2012/2013	880	0	880	69	0	69
2011/2012	912	0	912	69	0	69
2010/2011	1.055	0	1.055	86	0	86

Sumber : Dinas Pendidikan Kab. Blitar

Lanjutan Tabel : 4.1.4

Desa	Kelas			Rasio Guru Terhadap Murid
	Negeri	Swasta	Jumlah	
[1]	[14]	[15]	[16]	[18]
2015/2016	33	0	33	1: 13
2014/2015	31	0	31	1: 13
2013/2014	30	0	40	1: 13
2012/2013	30	0	30	1: 13
2011/2012	40	0	40	1: 13
2010/2011	28	0	28	1: 12

Sumber : SLTP Kec. Udanawu

**Tabel : 4.1.5 Sekolah, Kelas, Murid, Guru dan Ruang Kelas
SLTA Tahun Ajaran 2010/2011 - 2015/2016**

Desa	Sekolah			Kelas		
	Negeri	Swasta	Jumlah	Negeri	Swasta	Jumlah
[1]	[2]	[3]	[4]	[5]	[6]	[7]
2015/2016	1	0	1	38	0	38
2014/2015	1	0	1	35	0	35
2013/2014	1	0	1	58	0	58
2012/2013	1	0	1	55	0	55
2011/2012	1	0	1	43	0	43
2010/2011	1	0	1	50	0	50

Lanjutan Tabel : 4.1.5

Desa	Murid			Guru		
	Negeri	Swasta	Jumlah	Negeri	Swasta	Jumlah
[1]	[8]	[9]	[10]	[11]	[12]	[13]
2015/2016	2 054	0	2 054	117	0	117
2014/2015	2 075	0	2 075	100	0	100
2013/2014	1 983	0	1 983	74	0	74
2012/2013	2 076	0	2 076	81	0	81
2011/2012	2 103	0	2 103	73	0	73
2010/2011	2 104	0	2 104	56	0	56

Lanjutan Tabel : 4.1.5

Desa	Kelas			Rasio Guru Terhadap Murid
	Negeri	Swasta	Jumlah	
[1]	[14]	[15]	[16]	[17]
2015/2016	38	0	38	1: 18
2014/2015	35	0	35	1: 21
2013/2014	35	0	35	1: 27
2012/2013	55	0	55	1: 26
2011/2012	43	0	43	1: 29
2010/2011	18	0	18	1: 38

Sumber : Dinas Pendidikan Kab. Blitar

Tabel 4.1.6
Sarana Olah Raga Menurut Desa
2016

Desa	Sepak Bola	Bas ket	Volly Ball	Bulu Tang kis	Tenis Meja	Bil yard
(1)	(2)	(3)	(4)	(5)	(6)	(7)
001. Ringinanom	1	-	1	2	1	-
002. Sumbersari	1	-	1	1	-	-
003. Karanggondang	1	-	-	1	-	-
004. Tunjung	1	-	1	1	1	-
005. Jati	-	-	1	1	1	1
006. Tumenggungan	1	-	1	1	1	-
007. Besuki	-	-	-	-	1	-
008. Bakung	1	1	2	1	2	1
009. Mangunan	-	1	-	-	1	-
010. Sukorejo	1	-	1	-	1	1
011. Slemanan	-	1	1	2	3	-
012. Bendorejo	1	-	1	1	2	-
Jumlah	8	3	10	11	14	3

Sumber : Data Desa

Tabel 4.1.7
Klub Olah Raga Menurut Jenisnya
Per Desa 2016

Desa	Sepak Bola	Bas ket	Volly Ball	Bulu Tang kis	Tenis Meja	Bil yard
(1)	(2)	(3)	(4)	(5)	(6)	(7)
001. Ringinanom	1	-	1	-	-	-
002. Sumbersari	1	-	-	-	-	-
003. Karanggondang	-	-	-	-	-	-
004. Tunjung	1	-	-	1	-	-
005. Jati	-	-	-	1	-	-
006. Tumenggungan	1	-	1	-	-	-
007. Besuki	-	-	1	-	-	-
008. Bakung	1	-	1	1	1	-
009. Mangunan	-	-	1	-	1	-
010. Sukorejo	1	-	1	-	-	-
011. Slemanan	-	-	1	1	1	-
012. Bendorejo	1	-	1	1	1	-
Jumlah	7	0	8	5	4	0

Sumber : Data Desa

Tabel 4.1.8
Kelompok Kesenian Menurut Jenisnya
Per Desa 2016

Desa	Orkes/ Band	Kesenian Daerah	Kron cong	Qosi dah	Wa yang
(1)	(2)	(3)	(4)	(5)	(6)
001. Ringinanom	-	-	-	-	-
002. Summersari	-	1	-	-	-
003. Karanggondang	-	-	-	-	-
004. Tunjung	-	1	-	-	-
005. Jati	-	1	-	-	-
006. Tumenggungan	-	-	-	-	-
007. Besuki	-	1	-	-	-
008. Bakung	1	-	-	1	-
009. Mangunan	-	1	-	-	-
010. Sukorejo	-	-	-	-	-
011. Slemanan	-	-	-	1	-
012. Bendorejo	-	-	-	-	-
Jumlah	1	5	-	2	-

Sumber : Kantor KUA

Tabel : 4.2.1 Banyaknya Pemeluk Agama, Tempat Ibadah, dan Pemuka Agama Menurut Jenis Agama 2016

No.	Jenis Agama	Jumlah Pemeluk Agama	Jumlah Tempat Ibadah	Jumlah Pemuka Agama
[1]	[2]	[3]	[4]	[5]
1	Islam	39 912	250	55
2	Katholik	18	0	0
3	Kristen Protestan	53	0	1
4	Hindu	-	0	0
5	Budha	6	0	0
Jumlah		39 989	250	56

Sumber : Kementerian Agama Kab.Blitar

Tabel 4.2.2
Tempat Ibadah menurut Desa
2016

Desa	Masjid	Langgar	Gereja	pura	Vihara	Klenteng
(1)	(2)	(3)	(4)	(5)	(6)	(7)
001. Ringinanom	5	15	-	-	-	-
002. Sumbersari	4	9	-	-	-	-
003. Karanggondang	2	8	-	-	-	-
004. Tunjung	3	13	-	-	-	-
005. Jati	3	11	-	-	-	-
006. Tumenggungan	3	11	-	-	-	-
007. Besuki	4	6	-	-	-	-
008. Bakung	6	35	-	-	-	-
009. Mangunan	3	14	-	-	-	-
010. Sukorejo	5	23	-	-	-	-
011. Slemanan	5	13	-	-	-	-
012. Bendorejo	3	6	-	-	-	-
Jumlah	46	164	0	0	0	0

Sumber : Data Desa

Tabel 4.2.3
Kegiatan Keagamaan Menurut Jenis
Per Desa 2016

Desa	Majelis Ta'lim		Majelis Gereja	
	Kelompok	Anggota	Kelompok	Anggota
(1)	(2)	(3)	(4)	(5)
001. Ringinanom	7	368	-	-
002. Sumbersari	4	180	-	-
003. Karanggondang	4	158	-	-
004. Tunjung	4	216	-	-
005. Jati	4	196	-	-
006. Tumenggungan	5	213	-	-
007. Besuki	5	168	-	-
008. Bakung	7	390	-	-
009. Mangunan	3	232	-	-
010. Sukorejo	5	320	-	-
011. Slemanan	5	334	-	-
012. Bendorejo	2	136	-	-
Jumlah	55	2 911	0	0

Lanjutan 4.2.3

Desa	Remaja Masjid		Remaja Gereja	
	Kelompok	Anggota	Kelompok	Anggota
(1)	(6)	(7)	(8)	(9)
001. Ringinanom	5	74	-	-
002. Sumbersari	3	42	-	-
003. Karanggondang	2	40	-	-
004. Tunjung	3	71	-	-
005. Jati	3	62	-	-
006. Tumenggungan	3	62	-	-
007. Besuki	2	98	-	-
008. Bakung	6	120	-	-
009. Mangunan	3	52	-	-
010. Sukorejo	4	98	-	-
011. Slemanan	4	218	-	-
012. Bendorejo	2	36	-	-
Jumlah	40	973	0	0

Sumber : Kecamatan Udanawu

Tabel : 4.2.4 Banyaknya Pondok Pesantren, Santri, dan Ustad Menurut Jenis Kelamin 2015 - 2016

Uraan	Laki-laki	Perempuan	Jumlah
[1]	[2]	[3]	[4]
Tahun 2013			
1. Pondok Pesantren	-	-	6
2. Santri	1 063	367	1 430
3. Ustad	118	19	137
Tahun 2014			
1. Pondok Pesantren	-	-	6
2. Santri	1 490	862	2 352
3. Ustad	93	54	147

Sumber : Kementerian Agama Kab.Blitar

Tabel 4.2.5
Nikah, Talak, Cerai dan Rujuk
Menurut Tahun 20012-2016

Tahun	Nikah	Talak	Cerai	Rujuk
(1)	(2)	(3)	(4)	(5)
2016	375	-	-	-
2015	-	-	-	-
2014	68	36	-	-
2013	384	36	65	-
2012	384	18	83	-

Sumber : Kantor KUA

Tabel : 4.2.6 Banyaknya Sumber Didik Gerakan Pramuka Tahun 2011 – 2014

Tahun	Sumber Didik			
	Gugus Depan	Mabiran	Andalan	Pembina
[1]	[2]	[3]	[4]	[5]
Tahun 2011	36	11	20	35
Tahun 2012	72	16	22	72
Tahun 2013	36	11	12	35
Tahun 2014	36	11	12	35

Sumber : Kwartir Cabang Gerakan Pramuka Kab. Blitar

Tabel : 4.2.7 Banyaknya Anak Didik Gerakan Pramuka Tahun 2011 - 2014

Tahun	Anak Didik			
	Pendega	Penegak	Penggalang	Siaga
[1]	[2]	[3]	[4]	[5]
Tahun 2011	35	817	1 271	2 138
Tahun 2012	15	820	1 271	2 675
Tahun 2013	15	817	1 271	2 138
Tahun 2014	15	817	1 271	2 138

Sumber : Kwartir Cabang Gerakan Pramuka Kab. Blitar

Tabel 4.2.8
Penyandang Tuna Menurut Desa
2016

Desa	Tuna			
	Netra	Rungu	Grahitita	Daksa
(1)	(2)	(3)	(4)	(5)
001. Ringinanom	4	11	3	4
002. Sumbersari	2	-	4	4
003. Karanggondang	3	4	5	4
004. Tunjung	-	-	3	4
005. Jati	2	-	3	1
006. Tumenggungan	2	5	-	-
007. Besuki	2	-	2	1
008. Bakung	2	-	4	3
009. Mangunan	3	4	2	2
010. Sukorejo	1	4	6	4
011. Slemanan	3	4	7	6
012. Bendorejo	3	7	5	3
Kecamatan Udanawu	27	39	44	36

Sumber : Data Desa

Tabel 4.2.9
Jumlah Keluarga Pengguna Listrik PLN dan Non Listrik
Menurut Desa 2016

Desa	Listrik PLN	Non Listrik	Jumlah
(1)	(2)	(3)	(4)
001. Ringinanom	1.623	-	1.623
002. Sumbersari	1.072	-	1.072
003. Karanggondang	824	-	824
004. Tunjung	1.032	-	1.032
005. Jati	702	-	702
006. Tumenggungan	723	-	723
007. Besuki	895	-	895
008. Bakung	1.386	-	1.386
009. Mangunan	951	-	951
010. Sukorejo	1.637	-	1.637
011. Slemanan	1.413	-	1.413
012. Bendorejo	554	-	554
Jumlah	12.812	0	12.812

Sumber : Data Desa

Tabel 4.3.1
Fasilitas Kesehatan Per Desa
2016

Desa	RSU/ Bersalin	Puskesmas	Puskesmas Pembantu
(1)	(2)	(3)	(4)
001. Ringinanom	-	-	1
002. Sumpersari	1	-	-
003. Karanggondang	-	1	-
004. Tunjung	-	-	-
005. Jati	-	-	-
006. Tumenggungan	-	-	1
007. Besuki	-	-	-
008. Bakung	2	-	1
009. Mangunan	1	-	-
010. Sukorejo	-	-	-
011. Slemanan	1	-	1
012. Bendorejo	-	-	1
Kecamatan Udanawu	5	1	5

Sumber : Data Desa

Lanjutan Tabel 4.3.1

Desa	Poskesdes Polindes		Posyandu	Apotek
(1)	(5)	(6)	(7)	(8)
001. Ringinanom	1	1	5	1
002. Sumbersari	1	1	5	-
003. Karanggondang	1	-	3	-
004. Tunjung	1	-	3	-
005. Jati	1	1	4	-
006. Tumenggungan	1	-	3	-
007. Besuki	1	-	4	-
008. Bakung	1	-	6	-
009. Mangunan	1	1	3	-
010. Sukorejo	1	1	7	-
011. Slemanan	1	1	5	-
012. Bendorejo	1	-	2	-
Kecamatan Udanawu	12	6	50	1

Sumber : Data Desa

Tbel 4.3.2
Dokter, Mantri Kesehatan, Dukun Bayi
Menurut Desa 2016

Desa	Dokter	Bidan	Perawat/Tenaga Kesehatan Lainnya	Dukun Bayi
(1)	(2)	(3)	(4)	(5)
001. Ringinanom	-	1	2	-
002. Sumbersari	-	1	-	2
003. Karanggondang	-	1	1	-
004. Tunjung	-	2	3	-
005. Jati	-	4	1	-
006. Tumenggungan	-	1	-	-
007. Besuki	-	1	1	2
008. Bakung	-	4	1	-
009. Mangunan	-	1	-	-
010. Sukorejo	-	1	3	-
011. Slemanan	-	2	-	-
012. Bendorejo	-	1	2	2

Sumber : Data Desa

Tabel 4.3.3
Pos KB, PPKBD, Sub PPKBD dan Taman Gizi
Menurut Desa 2016

Desa	Pos KB	PPKBD	Sub PPKBD	Posyan du
(1)	(2)	(3)	(4)	(5)
001. Ringinanom	1	1	8	5
002. Sumpersari	-	1	3	5
003. Karanggondang	1	1	3	3
004. Tunjung	-	1	3	3
005. Jati	-	1	2	4
006. Tumenggungan	1	1	3	3
007. Besuki	-	1	4	4
008. Bakung	1	1	6	6
009. Mangunan	-	1	3	3
010. Sukorejo	-	1	8	7
011. Slemanan	1	1	5	5
012. Bendorejo	-	1	2	2
Jumlah	5	12	50	50

Sumber : Kecamatan Udanawu

Tabel 4.4.1
Peserta KB Aktif Menurut Metode Kontrasepsi 2012 -2016 (Orang)

	No. Metode Kontrasepsi	2012	2013	2014	2015	2016
[1]	[2]	[3]	[4]	[5]	[6]	[7]
1.	IUD	1 492	1 430	1 540	1 300	1462
2.	MOP	5	20	6	6	6
3.	MOW	105	188	104	110	124
4.	Implan	268	345	371	383	584
5.	Suntik	2 863	3 285	3 378	2 164	2606
6.	Pil	969	967	1 011	922	983
7.	Kondom	69	74	74	74	75
8.	OV	-	-	-	-	-
Peserta KB aktif		5 771	6243	6484	4959	5840

Sumber : BPPKB Kec. Udanawu

Tabel 4.4.2
Partisipasi Pasangan Usia Subur Dalam Program Keluarga Berencana 2012 - 2016

Tahun	PUS Yang KB	PAMKEJ	PA Mandiri	PUS Yang Tdk KB
(1)	(2)	(3)	(4)	(5)
2012	5 736	1.870	2.616	1 904
2013	6.243	1.983	2.508	1 904
2014	6 243	1 983	2 508	1 984
2015	6.484	1 983	2.468	1 984
2016	5.886	2 021	2 468	1.762

Sumber : BPPKB Kab. Blitar

Tabel 4.4.3
Pencapaian dan Persentase Peserta KB Aktif Terhadap Target
2012 - 2016

2012	956	1.038	122,32
2013	745	1.002	108,58
2014	775	1.024	134,50
2015	745	1.002	134,5
2016	745	1 002	134,50

Sumber : Kecamatan Udanawu

Tabel 4.4.4
Keluarga Pra Sejahtera dan Sejahtera
2010 - 2014

Tahun	Kriteria Keluarga Sejahtera					Total
	Pra Sejahtera	KS I	KS II	KS III	KS III Plus	
(1)	(2)	(3)	(4)	(5)	(6)	(7)
2010	3,382	2,597	5,397	1,223	56	12,655
2011	3,489	2,682	5,491	1,264	60	12,986
2012	3,489	2,682	5,491	1,264	60	12,986
2013	2,900	2,632	6,234	1,366	62	13,194
2014	2,500	2,785	6,583	1,366	64	13,298


Sumber : BPPKB Kab. Blitar

Ket. Tahun 2015 – 2016 sudah tidak ada pendataan

Bab 5

PERTANIAN

<http://blitarkab.bps.go.id>



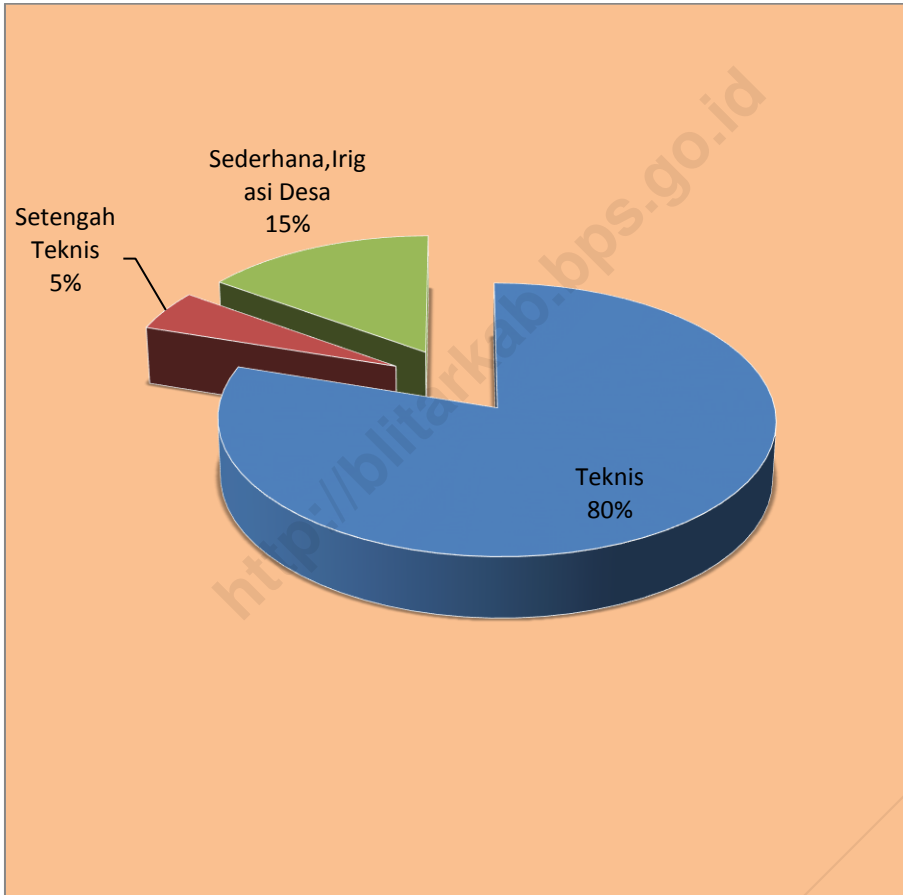
Bab V **PERTANIAN**

Menurut data yang ada di Dinas Pertanian Kabupaten Blitar, sebagian kecil dari luas wilayah digunakan untuk lahan sawah, dibandingkan dengan tahun sebelumnya tidak banyak perubahan. Dari luas lahan sawah yang ada dibedakan menjadi sawah yang berpengairan teknis, berpengairan semi teknis, berpengairan sederhana, irigasi desa/non PU, tadah hujan, pasang surut dan lebak,/polder lain. Untuk luas lahan bukan sawah dibedakan menjadi: lahan yang digunakan untuk pekarangan, bangunan dan halaman, tambak, hutan negara, hutan rakyat, rawa, ladang, tegal, padang rumput dan perkebunan.

Yang disajikan dalam komoditi sub sektor tanaman bahan makanan, sayur-sayuran dan buah-buahan adalah luas tanam, luas panen dan produksi yang dihasilkan pada tahun 2016. Luas area dan produksi tanaman perkebunan semusim dan tahunan meliputi: tebu, tembakau, kenanga, kopi, kakau, cengkeh, kapuk, kelapa dan lada disajikan di bab ini.

Perkembangan kuantitas ternak pada umumnya meningkat dari tahun ke tahun pada tiga tahun terakhir, hal tersebut sesuai data pada dinas peternakan. Jumlah ternak yang ada antara lain: Sapi potong, kerbau, kambing, domba, kuda, ayam kampung, ayam ras, Itik/itik manila, entok, kelinci.

Gambar 3: Luas Lahan Sawah Menurut Jenis Pengairan 2016



Sumber Data : Dinas Pertanian Kab. Blitar

Tabel 5.1.1
Luas Lahan Sawah Menurut Jenis Pengairan
per Desa 2016 (Ha)

Desa	Luas Sawah			Jumlah
	Pengairan Tehnis	Pengairan Semi Tehnis	Pengairan Sederhana	
(1)	(2)	(3)	(4)	(5)
001. Ringinanom	-	173,025	-	173,025
002. Sumbersari	-	132,490	101,010	233,500
003. Karanggondan	-	15,820	167,555	183,375
004. Tunjung	56,195	-	188,405	244,600
005. Jati	-	196,500	-	196,500
006. Tumenggungan	-	70,215	85,895	156,110
007. Besuki	40,100	60,090	-	100,190
008. Bakung	50,000	100,000	36,600	186,600
009. Mangunan	-	100,560	144,448	215,008
010. Sukorejo	46,500	1 985,850	-	242,350
011. Slemanan	-	230,593	-	230,593
012. Bendorejo	87,757	-	-	87,757
Kecamatan Udanawu	280,552	1 255,053	689,913	2 229,518

Sumber Data : Dinas Pertanian Kab. Blitar

Tabel 5.1.2
Luas Lahan Kering Menurut Jenis Pengairan
per Desa 2016 (Ha)

Desa	Lahan Kering			Jumlah
	Halaman/ Bangunan	Tegal/ Ladang	Lainnya	
(1)	(2)	(3)	(4)	(5)
001. Ringinanom	85,200	180,728	26,100	292,028
002. Sumbersari	35,800	50,202	12,810	98,812
003. Karanggondang	28,750	126,252	11,715	166,717
004. Tunjung	31,600	59,312	11,800	102,712
005. Jati	26,700	54,097	9,200	89,997
006. Tumenggungan	30,920	86,535	9,100	126,555
007. Besuki	28,300	76,466	5,400	110,166
008. Bakung	60,200	151,542	16,140	227,882
009. Mangunan	30,880	57,675	9,820	98,375
010. Sukorejo	59,500	127,892	11,820	199,212
011. Slemanan	35,400	71,445	10,735	117,580
012. Bendorejo	17,120	38,105	9,480	64,705
Kecamatan Udanawu	470,370	1 080,251	144,120	1 694,741

Sumber Data : Dinas Pertanian Kab. Blitar

Tabel 5.1.3
Jenis Lahan Sawah Menurut Jenis Irigasi
Tahun 2011 – 2014

Jenis Irigasi	2013	2014	2015	2016
(1)	(2)	(3)	(4)	(5)
1. Tehnis	1.697	1.697	1.697	1.778
2. Setengah Tehnis	35	35	35	109
3. Sederhana, Irigasi Desa	490	490	490	335
Kecamatan Udanawu	2.222	2.222	2.222	2.222

Sumber Data : Dinas Pertanian Kab. Blitar

Tabel 5.2.1
Luas Tanam Kotor dan Luas Panen Tanaman Bahan Makanan
Dirinci Menurut Jenis Tanaman 2016 (Ha)

No. Jenis Tanaman	Luas Tanam Kotor	Luas Panen
[1]	[2]	[3]
1. Padi Sawah	2 020	1 918
2. Padi Ladang	-	-
3. Jagung	3 199	2 947
4. Ketela Pohon	10	11
5. Ketela Rambat	-	2
6. Kacang Tanah	28	33
7. Kedelai	-	-
8. Kacang Hijau	-	-
9. Talas	-	-
10. Ganyong	-	-
11. Irut	-	-
Jumlah	5 257	4 911

Sumber Data : Dinas Pertanian Kab. Blitar

Tabel 5.2.2
Luas Tanam Kotor dan Luas Panen Tanaman Sayuran dan Buah
Semusim Menurut Jenis Tanaman 2016 (Ha)

No. Jenis Tanaman	Luas Tanam Kotor	Luas Panen
[1]	[2]	[3]
1. Bawang Merah	-	-
2. Bawang Putih	-	-
3. Bululawang	-	-
4. Bawang Daun	-	-
5. Kentang	-	-
6. Kobis	10	10
7. Petsai/ Sawi	-	-
8. Wortel	-	-
9. Lobak	-	-
10. Kc. Panjang	1 943	173
11. Cabe Besar	15	49
12. Cabe Kecil	1 016	3 764
13. Tomat	14	30
14. Terung	27	51
15. Buncis	20	53
16. Ketimun	2	-
17. Labu Siam	-	-
18. Kangkung	-	-
19. Bayam	1	2
20. Melon	-	-
21. Semangka	29	28
22. Jamur	13	955
23. Kembang Kol	11	11

Sumber Data : Dinas Pertanian Kab. Blitar

Tabel 5.2.3
Banyaknya Tanaman Buah-buahan Tahunan Yang Menghasilkan
Menurut Jenis Tanaman 2016

Jenis Tanaman	Satuan	Yang Ditanam
(1)	(2)	(3)
1. Apokat	Pohon	182
2. Mangga	Pohon	8,136
3. Salak	Pohon	5,381
4. Duku	Pohon	50
5. Jambu Air	Pohon	465
6. Durian	Pohon	1,468
7. Rambutan	Pohon	11,859
8. Jeruk Siam	Pohon	-
9. Nanas	Pohon	57,000
10. Pepaya	Pohon	81,385
11. Melinjo	Pohon	45,940

Lanjutan Tabel 5.2.3

Jenis Tanaman	Satuan	Yang Ditanam
(1)	(2)	(3)
12. Jeruk Besar	Pohon	-
13. Belimbing	Pohon	1,901
14. Jambu Biji	Pohon	899
15. Manggis	Pohon	-
16. Nangka	Pohon	11,560
17. Pisang	Pohon	9,008
18. Sawo	Pohon	2,411
19. Sisrsak	Pohon	3,337
20. Sukun	Pohon	7,260
21. Petai	Pohon	-

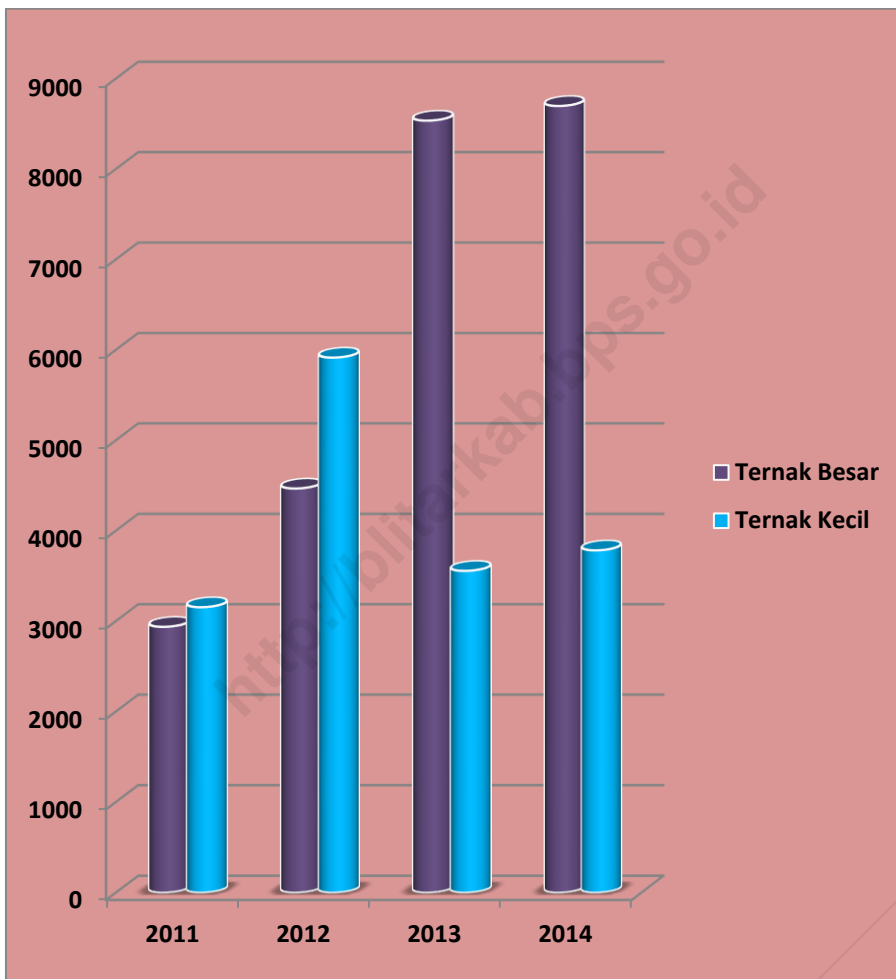
Sumber Data : Dinas Pertanian Kab. Blitar

Tabel 5.3.1
Luas Areal, Produksi dan Jumlah Petani Perkebunan Rakyat
2016

Jenis Tanaman	Luas Area (Ha)	Produksi (ton)	Jumlah Petani
(1)	(2)	(3)	(4)
1. Tanaman Semusim			
a. Tebu	509.17	40,478.9	88
b. Tembakau Lokal	-	-	-
c. Tembakau Virginia	1.23	2.19	2
2. Tanaman Tahunan			
a. Kenanga	36.85	217.00	78
b. Cengkeh	-	-	-
c. Kopi	-	-	-
d. Kakao	230.00	172.50	325
e. Lada	-	-	-
f. Kelapa	937.00	1,030.0	1,735

Sumber Data : Dinas Hutbun Kab. Blitar

**Gambar 4 : Populasi Ternak Besar dan Kecil
2015**



Sumber Data : Dinas Peternakan Kab. Blitar

Tabel 5.4.1
Populasi Ternak dan Unggas Menurut Jenisnya
Tahun 2013 – 2016 (Ekor)

Jenis Ternak	2013	2014	2015	2016
[1]	[2]	[3]	[4]	[5]
Ternak Besar :				
1. Sapi Potong	8 203	8 367	8 780	8780
2. Sapi Perah	321	320	323	323
3. Kerbau	12	11	11	11
4. Kuda	-	-	-	-
Ternak Kecil :				
5. Kambing	3 321	3 487	3 487	3487
6. Domba	235	296	296	296
7. Babi	-	-	-	-
Populasi Unggas :				
8. Ayam Kampung	176 337	127 600	124 400	70543
9. Ayam Ras	1 082 000	1 172 800	1 140 900	11418493
10. Ayam Pedaging	439 500	334 000	87 200	21800
11. Itik Manila	32 307	35 500	55 600	360592
12. Entok	3 326	3 326	3 445	5991
13. Kelinci	686	686	686	

Sumber Data : Dinas Peternakan Kab. Blitar

Tabel 5.3.1
Produksi Telor Menurut Jenis Unggas
Tahun 2014 – 2015 (Ton)

Jenis Unggas	2014	2015	2016
[1]	[2]	[3]	[4]
1. Ayam Buras	51,7	-	71,78
2. Ayam Ras	2 827,6	-	9 849,1
3. Itik Manila	392,8	-	232,2
4. Entok	7,9	-	76,4


Sumber Data : Dinas Peternakan Kab. Blitar

Bab 6

PERDAGANGAN

& INDUSTRI

<http://blitarkab.bps.go.id>



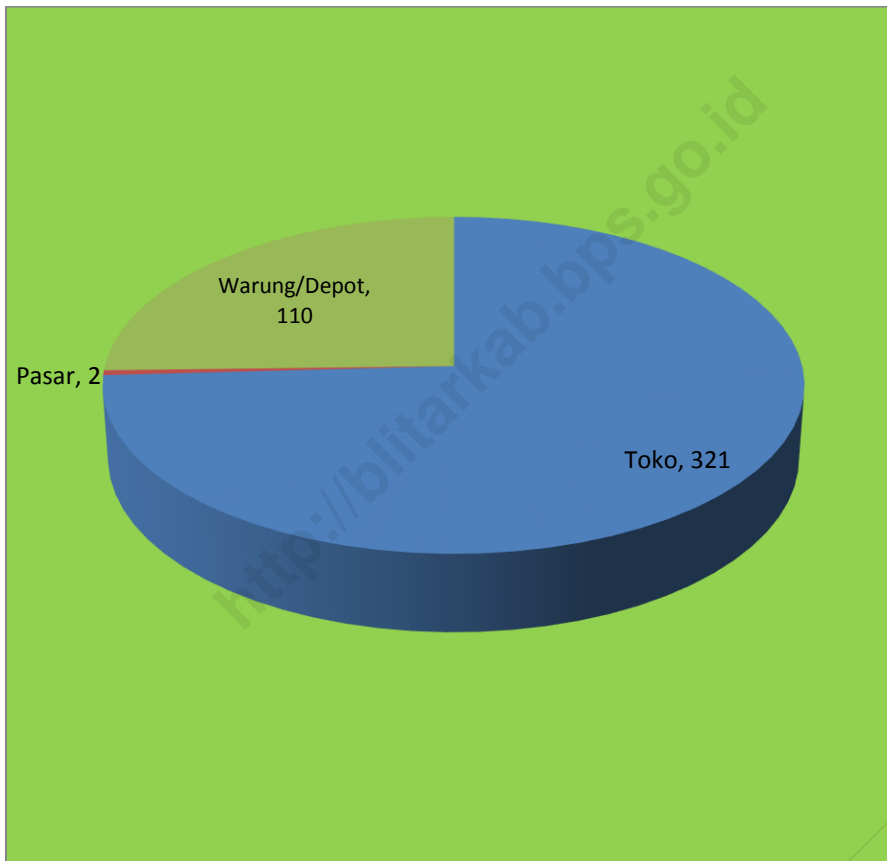
Bab VI

PERDAGANGAN & INDUSTRI

Perekonomian di Kecamatan Udanawu tidak lepas dari pengaruh aktifitas di sektor perdagangan. Pasar yang ada di dua desa merupakan pusat perdagangan tidak hanya dari wilayah kecamatan ini tetapi juga dari luar wilayah kecamatan ini. Dalam Bab ini disajikan jumlah fasilitas usaha dan aktifitas dari sektor dirinci per desa.

Salah satu penggerak roda perekonomian di Kecamatan Udanawu adalah berkembangnya sektor Industri khususnya Industri kecil dan rumahtangga Keberadaan unit kecil baik formal maupun non formal mencapai dengan menyerap banyak tenaga kerja. Adapun jangkauan pemasaran hasil industri kecil tersebut sebagian besar untuk memenuhi kebutuhan pangsa pasar lokal dan regional.

Gambar 5: Banyaknya Pasar, Toko dan Warung/Depot 2016



Sumber : Data Desa

Tabel 6.1.1
Pasar, Toko dan Warung/Depot Menurut Desa 2016

Desa	Pasar			Toko	Warung
	Umum	Hewan	Sepeda	Pracang	
(1)	(2)	(3)	(4)	(5)	(6)
001. Ringinanom	-	-	-	36	13
002. Sumbersari	-	-	-	28	6
003. Karanggondang	-	-	-	36	11
004. Tunjung	-	-	-	17	5
005. Jati	1	-	-	26	10
006. Tumenggungan	-	-	-	17	6
007. Besuki	-	-	-	6	4
008. Bakung	1	-	-	32	23
009. Mangunan	-	-	-	38	7
010. Sukorejo	-	-	-	61	18
011. Slemanan	-	-	-	42	14
012. Bendorejo	-	-	-	14	7

Sumber : Data Desa

Tabel 6.2.1
Industri Kecil Menurut
Bahan Baku Utama per Desa 2016

Desa	Industri Dari Kulit	Industri Dari Kayu	Industri Dari Logam	Industri Anyaman
(1)	(2)	(3)	(4)	(5)
001. Ringinanom	-	3	-	102
002. Sumpersari	-	2	-	-
003. Karanggondang	-	3	-	2
004. Tunjung	-	4	3	-
005. Jati	-	-	-	-
006. Tumenggungan	-	4	-	-
007. Besuki	-	2	1	3
008. Bakung	-	4	-	10
009. Mangunan	-	1	-	2
010. Sukorejo	-	3	1	5
011. Slemanan	-	2	-	-
012. Bendorejo	-	3	-	3
Jumlah	-	31	5	127

Lanjutan Tabel 6.2.1

Desa	Industri Gerabah/Keramik/Batu	Industri Dari Kain/Tenun	Industri Makanan/Minuman	Industri Lainnya
(1)	(6)	(7)	(8)	(10)
001. Ringinanom	4	3	10	-
002. Summersari	2	3	8	-
003. Karanggondang	4	5	11	-
004. Tunjung	1	-	2	5
005. Jati	1	-	4	6
006. Tumenggungan	-	4	-	-
007. Besuki	-	-	8	4
008. Bakung	6	-	16	5
009. Mangunan	2	3	8	-
010. Sukorejo	3	6	25	-
011. Slemanan	3	3	20	-
012. Bendorejo	3	2	2	7
Jumlah	29	29	85	27

Sumber : Update Podes2014

Tabel 6.2.2
Nilai Produksi Industri Kecil Menurut Status Usaha
Tahun 2010 – 2012

Uraian	Satuan	2010	2011	2012
[1]	[2]	[3]	[4]	[5]
1. INDUSTRI KECIL FORMAL				
- Unit Kerja	Unit	9	9	9
- Tenaga Kerja	Orang	42	52	52
- Nilai Investasi	Juta Rupiah	385,8	386	386
- Nilai Produksi	Juta Rupiah	2.394	1.979	1.979
2. INDUSTRI KECIL NON FORMAL				
- Unit Kerja	Unit	305	242	242
- Tenaga Kerja	Orang	785	571	571
- Nilai Investasi	Juta Rupiah	392	686	686
- Nilai Produksi	Juta Rupiah	1.830	2.498	2.498

Sumber : Dinas Perindustrian Perdagangan Kabupaten Blitar
 Keterangan : Data Tahun Berikutnya Belum Tersedia

Tabel 6.2.3
Jumlah Perusahaan dan Jumlah Tenaga Kerja
Dirinci Menurut Jenis Industri,2016


Jenis Industri	Jumlah Perusahaan (Unit Usaha)	Jumlah Tenaga Kerja (Orang)
[1]	[2]	[3]
01. Industri Tahu	5	17
02. Industri Tempe	37	74
03. Industri Kue-kue dan Makanan	21	32
04. Industri Pande Besi	1	4
05. Industri Mebel Kayu	11	32
06. Industri Anyam - Anyaman	36	72
07. Industri Gerabah/Keramik	1	2
08. Industri Batu Bata	2	6
09. Industri Tape	1	2
10. Industri Jamu Obat Tradisional	4	8
11. Industri Lainnya	111	279

Sumber : Dinas Perindustrian Perdagangan Kabupaten Blitar

Bab 7

KEUANGAN

<http://blitarkab.bps.go.id>



Bab VII **KEUANGAN**

Keuangan menunjang jalannya roda pemerintahan dan pembangunan, salah satu sumber dari pendapatan daerah adalah realisasi pendapatan pajak bumi bangunan. Meningkatnya prosentase realisasi pembayaran Pajak Bumi Bangunan (PBB) selama tiga tahun terakhir, bisa dikatakan kesadaran masyarakat atas membayar pajak meningkat.

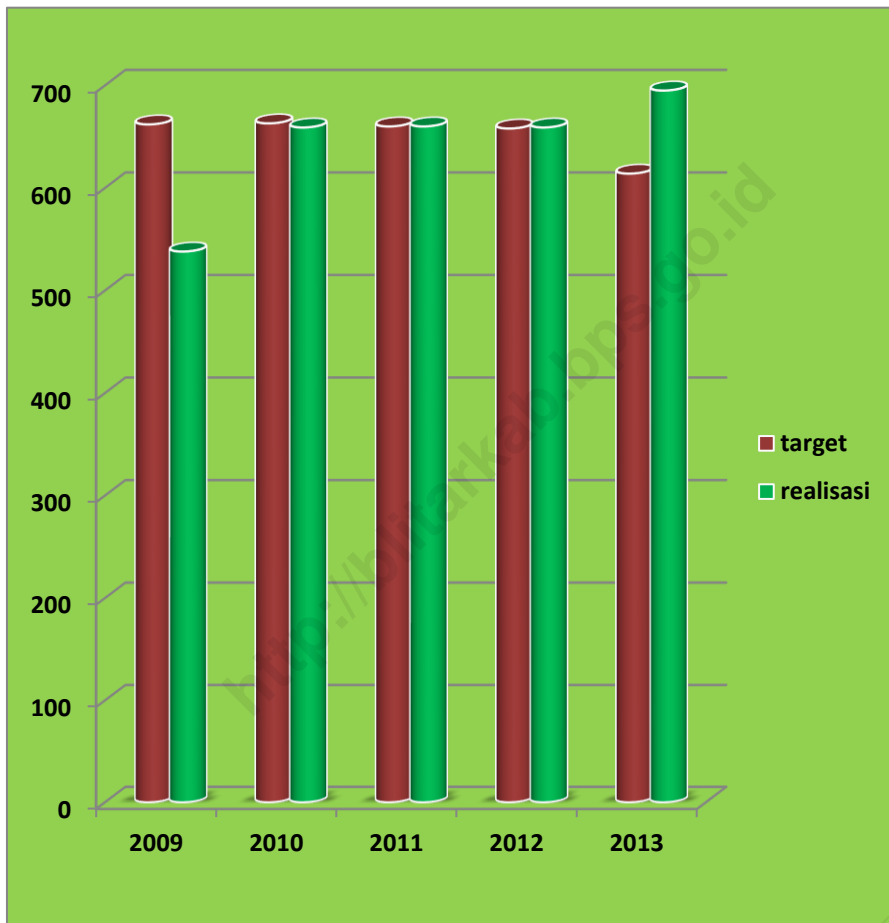
Salah satu lembaga keuangan yang banyak membantu perekonomian masyarakat menengah ke bawah adalah koperasi. Koperasi adalah bentuk badan hukum yang mengutamakan kesejahteraan anggotanya..

Tabel 7.1.1
Sumber Penerimaan Desa,2013

Desa	Pendapatan Asli Desa (juta rupiah)	Alokasi Dana Desa/ADD (juta rupiah)	Bagi Hasil/Bantuan/Hibah (juta rupiah)
(1)	(2)	(3)	(4)
001. Ringinanom	153	121	318
002. Sumbersari	147	117	108
003. Karanggondang	248	118	310
004. Tunjung	109	116	117
005. Jati	324	117	439
006. Tumenggungan			
007. Besuki	93	112	146
008. Bakung	158	127	157
009. Mangunan	165	117	448
010. Sukorejo	117	135	434
011. Slemanan	67	129	152
012. Bendorejo	189	112	259
Jumlah	1 770	1 321	2 152

Sumber : Update Podes2014

**Gambar 6 : Target dan Realisasi Penerimaan PBB
Tahun 2009 – 2013 (Juta Rupiah)**



Sumber : Pajak Pratama Kab. Blitar

Tabel 7.1.2
Target Dan Realisasi Pajak Bumi Bangunan (PBB)
dan Wajib Pajak 2012 - 2016

Tahun	Target	Realisasi			Presentase
	(000 RP)	Pedesaan	Perkotaan	Jumlah	(%)
(1)	(2)	(3)	(4)	(5)	(6)
2012	658.620	659.090	-	659.090	100
2013	614.002	695.582	-	695.582	113
2014	680.704	680.704	-	680.704	100
2015	934.597	934.597	-	934.597	100
2016	931.822	931.922	-	931.922	100

Sumber : Pajak Pratama Kab. Blitar

Tabel 7.2.1
Keberadaan Lembaga Keuangan Menurut Jenis
per Desa 2016

Desa	Koperasi			
	Kopinkra (kospin, kop wan dll.)		KUD	Bank
	1. Ada	1. Ada	1. Ada	1. Ada
	2. Tidak	2. Tidak	2. Tidak	2. Tidak
(1)	(2)	(3)	(4)	(5)
001. Ringinanom	2	1	2	1
002. Sumbersari	2	1	2	2
003. Karanggondang	2	1	2	2
004. Tunjung	2	1	2	2
005. Jati	2	1	2	2
006. Tumenggungan	2	-	-	-
007. Besuki	2	1	2	2
008. Bakung	2	1	2	1
009. Mangunan	2	1	2	2
010. Sukorejo	2	1	1	1
011. Slemanan	2	1	2	2
012. Bendorejo	2	1	2	2

Sumber : Data Desa

DATA

MENCERDASKAN BANGSA



**BADAN PUSAT STATISTIK
KABUPATEN BLITAR**

Jl. Brigjen Katamsno No. 5 Blitar
Telp (0342) 801474, Fax (0342) 803361
Email : bps3505@bps.go.id
Website: <http://blitarkab.bps.go.id>