Katalog/*Catalog*: 1102001.7571021

KECAMATAN KOTA TIMUR DALAM ANGKA

Kota Timur Subdistrict in Figures

2023

https://gorontalokota.bps.go.id

BADAN PUSAT STATISTIK
KOTA GORONTALO
BPS Statistics of Gorontalo Municipality

KECAMATAN

KOTA TIMUR DALAM ANGKA

Kota Timur Subdistrict in Figures

2023

https://pontianakkota.bps.go.id

KECAMATAN KOTA TIMUR DALAM ANGKA
Kota Timur Subdistrict in Figures
2023

ISSN: 2598-6856
No. Publikasi / *Publication Number*: 75710.2308
Katalog / *Catalog*: 1102001.7571021

Ukuran Buku / *Book Size*: 14,8 cm x 21 cm
Jumlah Halaman / *Number of Pages* : xxx + 104 hal/*pages*

Naskah / *Manuscript*:
Badan Pusat Statistik Kota Gorontalo
BPS-Statistics of Gorontalo Municipality

Penyunting / Editor:
Badan Pusat Statistik Kota Gorontalo
BPS-Statistics of Gorontalo Municipality

Gambar Kover / *Cover Design*:
Badan Pusat Statistik Kota Gorontalo
BPS-Statistics of Gorontalo Municipality

Ilustrasi Kover / *Cover Illustration*:
Pemandangan dari atas Kota Gorontalo
View from above of Gorontalo City

Diterbitkan oleh / *Published by*:
©BPS Kota Gorontalo
BPS-Statistics of Gorontalo Municipality

Dicetak oleh / *Printed by*:
CV. Grafika Karya

Dilarang mengumumkan, mendistribusikan, mengomunikasikan, dan/atau menggandakan sebagian atau seluruh isi buku ini untuk tujuan komersil tanpa izin tertulis dari Badan Pusat Statistik.
Prohibited to announce, distribute, communicate, and/or copy part or all of this book for commercial purpose without permission from BPS-Statistics Indonesia.

https://gorontalokota.bps.go.id

TIM PENYUSUN/*TEAM MEMBERS*

Pengarah/*Director*
Sri Dewi Monoarfa, S.E., M.Si.

Penanggung Jawab/*Persons in Charge*
Sri Dewi Monoarfa, S.E., M.Si.

Penyunting/*Editors*
Sigit Nugroho Putra, SST
Ni Ketut Ananta Kusuma Dewi, S.Tr.Stat.

Pengolah Data dan Penulis Naskah/*Data Processor and Writers*
Sigit Nugroho Putra, SST
Fitriyani Dako, SST
Ni Ketut Ananta Kusuma Dewi, S.Tr.Stat.

Penata Letak/*Layout Designers*
Sigit Nugroho Putra, SST
Ni Ketut Ananta Kusuma Dewi, S.Tr.Stat.

https://gorontalokota.bps.go.id

https://gorontalokota.bps.go.id

KONTRIBUTOR DATA/*DATA CONTRIBUTORS*

1. Kanwil Kementerian Agama Kota Gorontalo
2. Badan Pusat Statistik
3. Badan Kepegawaian Pendidikan dan Pelatihan Kota Gorontalo
4. Dinas Kependudukan dan Pencatatan Sipil Kota Gorontalo
5. Dinas Kesehatan Kota Gorontalo
6. Dinas Pendidikan Kota Gorontalo
7. Dinas Pengendalian Penduduk, Keluarga Berencana, Pemberdayaan Perempuan dan Perlindungan Anak
8. Puskesmas se-Kota Gorontalo

https://gorontalokota.bps.go.id

https://gorontalokota.bps.go.id

PETA WILAYAH KECAMATAN KOTA TIMUR
MAP OF KOTA TIMUR SUBDISTRICT

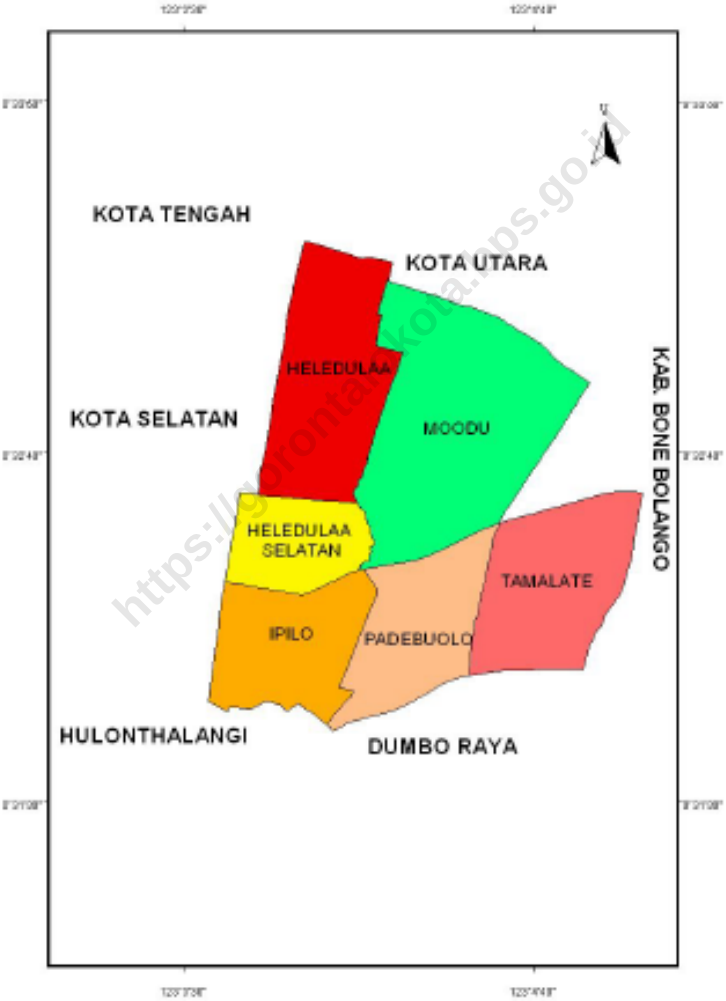

https://gorontalokota.bps.go.id

https://gorontalokota.bps.go.id

KEPALA BPS KOTA GORONTALO
CHIEF STATISTICIAN OF GORONTALO MUNICIPALITY

SRI DEWI MONOARFA, S.E., M.SI.

https://gorontalokota.bps.go.id

KATA PENGANTAR

Saat ini tuntutan masyarakat terhadap ketersediaan data dan informasi statistik yang beragam dan berkualitas semakin hari semakin meningkat. Data dan informasi ini sangat bermanfaat karena digunakan terutama untuk mewujudkan sistem perencanaan yang berbasis data, pemanfaatan yang jelas, pengendalian yang cermat, serta prosedur evaluasi yang kritis terhadap kegiatan dan hasil-hasil pembangunan. Publikasi Kecamatan Kota Timur Dalam Angka 2023 merupakan bagian dari sistem data statistik secara keseluruhan, yang bertujuan memberikan informasi rinci mengenai statistik dasar dan statistik sektoral yang kerap kali digunakan oleh perencana dan pengambil keputusan dalam membuat kebijakan.

Kecamatan Kota Timur Dalam Angka 2023 merupakan seri publikasi tahunan yang menyajikan beragam jenis data dari BPS dan institusi lain. Publikasi ini memuat tentang keadaan geografi dan iklim, pemerintahan, serta perkembangan kondisi sosial-geografi dan perekonomian di Kota Gorontalo. Publikasi ini disajikan dalam Bahasa Indonesia dan Bahasa Inggris.

Publikasi ini dapat terwujud berkat bantuan dari berbagai pihak. Kepada semua pihak yang telah memberikan kontribusi, kami sampaikan penghargaan dan terimakasih. Mudah-mudahan statistik yang disajikan memberi manfaat bagi banyak pihak untuk berbagai keperluan. Kami mengharapkan tanggapan dan saran dari pengguna publikasi ini untuk perbaikan edisi yang akan datang.

https://gorontalokota.bps.go.id

Gorontalo, 21 September 2023
Kepala BPS
Kota Gorontalo

Sri Dewi Monoarfa, S.E., M.Si.

PREFACE

Nowadays, the public demand for the availability of data and statistical information that is diverse and qualified increasingly day by day. This data and information is very useful because it is used primarily to create a data-driven planning system, distinct utilization, careful control, and critical evaluation procedures for development activities and results. Kota Timur Subdistrict In Figures 2023 is part of the overall system of statistical data, which aims to provide detailed information on basic statistics and sectoral statistics that are often used by planners and policy makers.

Kota Timur Subdistrict in Figures 2023 is an annual publication presenting various data from BPS-Statistics of Gorontalo City and other agencies. The publication provides general pictures of geographic and climate conditions, government, and key socio-demographic and economic characteristics of Gorontalo City. This Yearbook is a bilingual publication presented in Indonesian and English.

The release of this comprehensive report has been made possible due to the assistance and contributions of various government institutions, and private organizations. To all parties who have been involved in the preparation of this publication, I would like to express my high appreciation and gratitude. Hopefully this publication will be a useful resource for any purpose. Comments and suggestions to improve the contents of this publication are always welcome.

https://gorontalokota.bps.go.id

Gorontalo, 21 September 2023
Chief Statistician of
Gorontalo Municipality

Sri Dewi Monoarfa, S.E.,M.Si.

DAFTAR ISI/*CONTENTS*

Halaman
Page

Kata Pengantar xi
Preface xii
Daftar Isi/*Contents* xiii
Daftar Tabel/*List of Tables* xv
Daftar Gambar/*List of Figures* xxiii
Penjelasan Umum/*Explanatory Notes* xxiii
Daftar Singkatan/*List of Abbreviation* xxv
1. Geografi dan Iklim/*Geography and Climate* 1
2. Pemerintahan/*Government* 11
3. Penduduk/*Population* 21
4. Sosial dan Kesejahteraan Rakyat/*Social and Welfare* 31
5. Energi/*Energy* 69
6. Pariwisata, Transportasi, dan Komunikasi/*Tourism, Transportation, and Communication* 81
7. Perbankan, Koperasi, dan Perdagangan/*Banking, Cooperative, and Trade* 93

https://gorontalokota.bps.go.id

https://gorontalokota.bps.go.id

DAFTAR TABEL/*LIST OF TABLES*

Halaman
Page

1. GEOGRAFI DAN IKLIM/*GEOGRAPHY AND CLIMATE*

1.1 KEADAAN GEOGRAFI
GEOGRAPHY CONDITION

1.1.1 Luas Daerah Menurut Desa/Kelurahan di Kecamatan Kota Timur 2022
Total Area by Villages/Kelurahan in Kota Timur subdistrict, 2022 6

1.1.2 Jarak dari Kelurahan ke Ibukota Kecamatan di Kecamatan Kota Timur (km), 2022
Distance between Village and Subdistrict Capital in Kota Timur Subdistrict (km), 2022..... 7

1.1.3 Tinggi Wilayah di Atas Permukaan Laut (DPL) Menurut Kelurahan di Kecamatan Kota Timur, 2022
Height Above Mean Sea Level (AMSL) by Kelurahan in Kota Timur Subdistrict, 2022 8

1.1.4 Batas Wilayah Administrasi Kecamatan Kota Timur, 2022
Administrative Borders of Kota Timur Subdistrict, 2022 9

2. PEMERINTAHAN/GOVERNMENT

2.1 WILAYAH ADMINISTRATIF
ADMINISTRATIVE AREA

2.1.1 Jumlah Rukun Warga (RW) dan Rukun Tetangga (RT) Menurut Kelurahan di Kecamatan Kota Timur, 2022
Number of Rukun Warga and Rukun Tetangga by Kelurahan in Kota Timur Subdistrict, 2022 16

2.2 SUMBER DAYA MANUSIA
HUMAN RESOURCES

2.2.1 Jumlah Pegawai Negeri Sipil Menurut Pemerintah Daerah dan Jenis Kelamin di Kecamatan Kota Timur, 2022
Number of Civil Servants by Local Government and Sex in Kota Timur Subdistrict, 2022 17

2.2.2 Jumlah Pegawai Negeri Sipil Pemerintah Daerah Kecamatan Kota Timur Menurut Tingkat Pendidikan dan Jenis Kelamin, 2022

https://jakpusdalamkota.bps.go.id

Halaman
Page

Number of Civil Servants of Kota Timur District Government by Educational Level and Sex, 2022 18

2.2.3 Jumlah Pegawai Negeri Sipil Pemerintah Daerah Kecamatan Kota Timur Menurut Golongan Kepangkatan dan Jenis Kelamin, 2022
Number of Civil Servants of Kota Timur District Government by Hierarchy and Sex, 2022 19

3. PENDUDUK/POPULATION

3.1 Penduduk, Distribusi Persentase Penduduk, Kepadatan Penduduk, Rasio Jenis Kelamin Penduduk Menurut Desa/Kelurahan di Kecamatan Kota Timur, 2022
Population, Percentage Distribution of Population, Population Density, and Population Sex Ratio by Villages/Kelurahan in Kota Timur Subdistrict, 2022 28

3.2 Jumlah Penduduk Menurut Kelompok Umur dan Jenis Kelamin di Kecamatan Kota Timur, 2022
Population by Age Groups and Sex in Kota Timur Subdistrict, 2022 30

4. SOSIAL DAN KESEJAHTERAAN RAKYAT/SOCIAL AND WELFARE

4.1 PENDIDIKAN
EDUCATION

4.1.1 Banyaknya Kelurahan yang Memiliki Fasilitas Sekolah Menurut Tingkat Pendidikan di Kecamatan Kota Timur, 2020–2022
Number of Kelurahan Having Educational Facilities by Educational Level in Kota Timur Subdistrict, 2020–2022 39

4.1.2 Jumlah Sekolah Menurut Tingkat Pendidikan di Kecamatan Kota Timur, 2021/2022 dan 2022/2023
Number of Schools by Educational Level in Kota Timur Subdistrict, 2021/2022 and 2022/2023 40

4.1.3 Jumlah Guru Menurut Tingkat Pendidikan di Kecamatan Kota Timur, 2021/2022 dan 2022/2023
Number of Teachers by Educational Level in Kota Timur Subdistrict, 2021/2022 and 2022/2023 41

https://medan.bps.go.id

Halaman
Page

4.1.4 Jumlah Murid Menurut Tingkat Pendidikan di Kecamatan Kota Timur, 2021/2022 dan 2022/2023
Number of Pupils by Educational Level in Kota Timur Subdistrict, 2021/2022 and 2022/2023 42

4.2 KESEHATAN
HEALTH

4.2.1 Banyaknya Kelurahan yang Memiliki Sarana Kesehatan Menurut Jenis Sarana Kesehatan di Kota Timur, 2020–2022
Number of Kelurahan Health Facilities by Type of Health Facilities in Kota Timur Subdistrict, 2020–2022 43

4.2.2 Banyaknya Warga Penderita Kekurangan Gizi Menurut Kelurahan di Kecamatan Kota Timur, 2022
Number of People with Malnutrition by Kelurahan in Kota Timur Subdistrict, 2022 44

4.2.3 Jumlah Tenaga Kesehatan di Kecamatan Kota Timur, 2019 - 2022
Number of Medical Personnel in Kota Timur Subdistrict, 2019 - 2022 .. 45

4.2.4 Banyak Kelahiran Menurut Penolong Kelahiran di Kecamatan Kota Timur, 2018 - 2022
Number of Births by Birth Attendant in Kota Timur Subdistrict, 2018 - 2022 47

4.2.5 Banyaknya Balita yang Pernah Mendapat Imunisasi Menurut Jenis Imunisasi dan Kelurahan di Kecamatan Kota Timur, 2022
Number of Children Under Five Years Ever Been Immunized by Type of Immunization and Kelurahan in Kota Timur Subdistrict, 2022 48

4.2.6 Jumlah Bayi Lahir, Bayi Berat Badan Lahir Rendah (BBLR), BBLR Dirujuk, dan Bergizi Buruk di Kecamatan Kota Timur, 2018 - 2022
Number of Infants Born, Infant Low Birth Weight (LBW), LBW Reffered, and Malnutrition in Kota Timur Subdistrict, 2018 - 2022 51

4.2.7 Jumlah Ibu Hamil, Melakukan Kunjungan K1, K4, Kurang Energi Kronis (KEK) dan mendapat Tablet Zat Besi (Fe) Menurut Kelurahan di Kecamatan Kota Timur, 2022
Number of Pregnant Womwn, Do Visit K1, Do Visit K4, Less Energy Chronic and Received Iron Tablets by Kelurahan in Kota Timur Subdistrict, 2022 52

https://jogjakota.bps.go.id

Halaman
Page

4.2.8 Jumlah Petugas Keluarga Berencana (KB) dan Pos Pelayanan Keluarga Berencana Desa (PPKBD) Menurut Kelurahan di Kecamatan Kota Timur, 2022
Number of Family Planning Officer and Village Family Planning Service Units by Kelurahan in Kota Timur Subdistrict, 2022 53

4.2.9 Jumlah Pasangan Usia Subur dan Peserta KB Aktif Menurut Kelurahan di Kecamatan Kota Timur, 2022
Number of Eligible Couples and Family Planning Participants by Kelurahan in Kota Timur Subdistrict, 2022..... 54

4.2.10 Jumlah Penderita 10 Penyakit Terbanyak di Kecamatan Kota Timur, 2022
Number of 10 Most Disease Cases in Kota Timur Subdistrict, 2022 56

4.3 PERUMAHAN DAN LINGKUNGAN
HOUSING AND ENVIRONMENT

4.3.1 Banyaknya Kelurahan Menurut Penggunaan Fasilitas Tempat Buang Air Besar Sebagian Besar Keluarga di Kecamatan Kota Timur, 2020–2022
Number of Kelurahan by Toilet Facility Used by Majority Family in Kota Timur Subdistrict, 2020–2022..... 57

4.4 AGAMA DAN SOSIAL LAINNYA
RELIGION AND OTHER SOCIAL AFFAIRS

4.4.1 Jumlah Tempat Peribadatan Menurut Kelurahan di Kecamata Kota Timur, 2022
Number of Worship Places by Kelurahan in Kota Timur Subdistrict, 2022 58

4.4.2 Banyaknya Kejadian Bencana Alam Menurut Kelurahan dan Jenis Bencana Alam di Kecamatan Kota Timur, 2022
Number of Natural Disaster Events by Kelurahan and Type of Natural Disaster in Kota Timur Subdistrict, 2022..... 59

4.4.3 Banyaknya Korban Jiwa Akibat Bencana Alam Menurut Kelurahan dan Jenis Bencana Alam di Kecamatan Kota Timur, 2022
Number of Fatalities Due to Natural Disasters by Kelurahan and Type of Natural Disaster in Kota Timur Subdistrict, 2022..... ` 62

4.4.4 Keberadaan Fasilitas/Upaya Antisipasi/Mitigasi Bencana Alam Menurut Kelurahan di Kecamatan Kota Timur, 2022

https://timurkotakota.bps.go.id

Halaman
Page

Existence of Facilities/Efforts for Anticipation/Mitigation of Natural Disasters by Kelurahan in Kota Timur Subdistrict, 2022 65

4.4.5 Banyaknya Kelurahan yang Memiliki Kelompok Kegiatan Olahraga Menurut Jenis Olahraga dan Ketersedian Fasilitas/ Lapangan Olahraga di Kecamatan Kota Timur, 2022
Number of Kelurahan Having Sport Activities Groups by Type of Sport and Availability of Sport Facilities/Fields in Kota Timur Subdistrict, 2022 67

5. ENERGI/ENERGY

5.1 Banyaknya Keluarga Menurut Kelurahan dan Jenis Pengguna Listrik di Kecamatan Kota Timur, 2022
Number of Families by Kelurahan and Type of Electricity Users in Kota Timur Subdistrict, 2022 76

5.2 Banyaknya Kelurahan Menurut Keberadaan Penerangan Jalan Utama Kelurahan di Kecamatan Kota Timur, 2020 - 2022
Number of Kelurahan by the Existence of Kelurahan's Main Street Lighting in Kota Timur Subdistrict, 2020 - 2022 77

5.3 Banyaknya Kelurahan Menurut Jenis Bahan Bakar Untuk Memasak yang Digunakan Oleh Sebagian Besar Keluarga di Kecamatan Kota Timur, 2020 - 2022
Number of Kelurahan by Type of Fuel for Cooking Used by Most Families in Kota Timur Subdistrict, 2020 - 2022 78

5.4 Banyaknya Kelurahan Menurut Sumber Air Minum Sebagian Besar Keluarga di Kecamatan Kota Timur, 2020 - 2022
Number of Kelurahan by Drinking Water Source for Most Families in Kota Timur Subdistrict, 2020 - 2022 79

6. PARIWISATA, TRANSPORTASI, DAN KOMUNIKASI/TOURISM, TRANSPORTATION, AND COMMUNICATION

6.1 PARIWISATA
TOURISM

6.1.1 Jumlah Sarana Akomodasi Menurut Kelurahan dan Jenis Akomodasi di Kecamatan Kota Timur, 2022

https://kotatimur.bps.go.id

Halaman
Page

Number of Accomodation Facilities by Kelurahan and Type of Accomodation in Kota Timur Subdistrict, 2022 87

6.2 TRANSPORTASI
TRANSPORTATION

6.2.1 Prasarana dan Sarana Transportasi Antar Kelurahan Menurut Kelurahan di Kecamatan Kota Timur, 2022
Inter-Kelurahan Transportation Infrastructure and Facilities by Kelurahan in Kota Timur Subdistrict, 2022 88

6.2.2 Keberadaan Kantor Pos/Pos Pembantu/Rumah Pos, Pos Keliling, dan Perusahaan/Agen Jasa Ekspedisi Swasta Menurut Kelurahan di Kecamatan Kota Timur, 2022
Number of Post Office/Subsidiary of Post Office, Mobile Portal Service, Private Expedition Service Company by Kelurahan in Kota Timur Subdistrict, 2022 90

6.3 KOMUNIKASI
COMMUNICATION

6.3.1 Jumlah Menara Telepon Seluler dan Operator Layanan Komunikasi Telepon Seluler Menurut Kelurahan di Kecamatan Kota Timur, 2022
Number of Base Transceiver Station (BTS) and Cellular Phone Communication Service Operators by Kelurahan in Kota Timur Subdistrict, 2022 91

6.3.2 Kekuatan Sinyal Telepon Seluler dan Jenis Sinyal Internet Telepon Seluler Menurut Kelurahan di Kecamatan Kota Timur, 2022
The Strenght of Celular Phone Signal by Kelurahan in Kota Timur Subdistrict, 2022 92

7. PERBANKAN, KOPERASI, DAN PERDAGANGAN/BANKING, COOPERATIVE, AND TRADE

7.1 Banyaknya Sarana Lembaga Keuangan Bank Menurut Kelurahan dan Jenis Bank di Kecamatan Kota Timur, 2022
Number of Bank by Kelurahan and Type of Bank in Kota Timur Subdistrict, 2022 101

7.2 Banyaknya Koperasi Aktif Menurut Menurut Kelurahan dan Jenis Koperasi di Kecamatan Kota Timur, 2022

https://kotatimur.pontianakkota.go.id

Halaman
Page

Number of Cooperative by Kelurahan and Type of Cooperative in Kota Timur Subdistrict, 2022 102

7.3 Banyaknya Sarana Perdagangan Menurut Kelurahan dan Jenis Sarana Perdagangan di Kecamata Kota Timur, 2022
Number of Trade Facilities by Kelurahan and Type of Trade Facilities in Kota Timur Subdistrict, 2022 103

https://gorontalokota.bps.go.id

https://gorontalokota.bps.go.id

DAFTAR GAMBAR/*LIST OF FIGURES*

Halaman
Page

1.1 Tinggi Wilayah di Atas Permukaan Laut (DPL) Menurut Kelurahan di Kecamatan Kota Timur, 2022
Total Area by Village in Kota Timur Subdistrict, 2022 5

2.1 Jumlah Rukun Warga (RW) dan Rukun Tetangga (RT) Menurut Kelurahan di Kecamatan Kota Timur, 2022
Number of Rukun Warga and Rukun Tetangga by Kelurahan in Kota Timur Subdistrict, 2022 15

3.1 Jumlah Penduduk Menurut Kelurahan di Kecamatan Kota Timur, 2022
Number of Population by Kelurahan in Kota Timur Subdistrict, 2022 27

4.1 Banyaknya Kelurahan yang Memiliki Sarana Kesehatan Menurut Jenis Sarana Kesehatan di Kecamatan Kota Timur, 2022
Number of Kelurahan Health Facilities by Type of Health Facilities in Kota Timur Subdistrict, 2022 38

5.1 Banyaknya Keluarga Menurut Kelurahan dan Jenis Pengguna Listrik di Kecamatan Kota Timur, 2022
Number of Families by Kelurahan and Type of Electricity Users in Kota Timur Subdistrict, 2022 75

6.1 Jumlah Hotel Menurut Kelurahan di Kecamatan Kota Timur, 2022
Number of Hotel by Kelurahan in Kota Timur Subdistrict, 2022 86

7.1 Banyaknya Restoran/Rumah Makan Menurut Kelurahan di Kecamatan Kota Timur, 2022
Number of Restaurant/Food Stall by Kelurahan in Kota Timur Subdistrict, 2022 100

https://timurkotakab.bps.go.id

https://gorontalokota.bps.go.id

PENJELASAN UMUM/*EXPLANATORY NOTES*

Tanda-tanda, satuan-satuan, dan lain-lainnya yang digunakan dalam publikasi ini adalah sebagai berikut:
Symbols, measurement units, and acronyms which are used in this publication, are as follows:

1. TANDA-TANDA/*SYMBOLS*

Data tidak tersedia/*Data not available*	: ...
Tidak ada atau nol /*Null or zero*	: –
Data dapat diabaikan/*Data negligible*	: 0
Tanda decimal/*Decimal point*	: ,
Data tidak dapat ditampilkan/*Not applicable*	: NA
Angka estimasi/*Estimated figures*	: e
Angka diperbaiki/*Revised figures*	: r
Angka sementara/*Preliminary figures*	: x
Angka sangat sementara/*Very preliminary figures*	: xx
Angka sangat sangat sementara/*Very very preliminary figures*	: xxx

2. SATUAN/*UNITS*

barel/*barrel*	:	158,99 liter/*litres* = 1/6,2898 m^3
hektar (ha)/*hectare (ha)*	:	10 000 m^2
kilometer (km)/*kilometres (km)*	:	1 000 meter/*meters (m)*
knot/*knot*	:	1,8523 km/jam (*km/hour*)
kuintal/*quintal*	:	100 kg
KWh	:	1 000 Watt *hour*
MWh	:	1 000 KWh
liter (untuk beras)/*litre (for rice)*	:	0,80 kg
MMSCF	:	1/35,3 m^3
metrik ton (m.ton)/*metric ton (m. ton)*	:	0,98421 long ton = 1 000 kg
ons/*ounce*	:	28,31 gram/*grams*
ton	:	1 000 kg

Satuan lain: buah, dus, butir, helai/lembar, kaleng, batang, pulsa, ton kilometer (ton-km), jam, menit, persen (%).
Other units: unit, pack, pieces, sheet, tin, pulse, ton-kilometres(ton-km), hour, minute, percent (%).

Perbedaan angka di belakang koma disebabkan oleh pembulatan angka.
The difference in decimal numbers is caused by rounding.

https://gorontalokota.bps.go.id

https://gorontalokota.bps.go.id

DAFTAR SINGKATAN/*LIST OF ABBREVIATION*

t.t	:	Tempat tidur/*Bed*
BCG	:	Bacillus Calmette Guerin
DPT	:	Difteri, Pertusis, Tetanus/*Diphtheria, Tetanus, and Pertussis*
TT	:	Tetanus Toxoid
IOT	:	Industri Obat Tradisional/*Traditional Medicine Industry*
IKOT	:	Industri Kecil Obat Tradisional/*Traditional Medicine Small Industry*
Alkes	:	Alat kesehatan/*Health Kits*
PKRT	:	Perbekalan Kesehatan Rumah tangga/*Household Health Logistics*
Kompl	:	Komplemen/*Complement*
IRTP	:	Industri Pangan Produksi Rumah Tangga/*Foods Home Industry*
PBF	:	Pedagang Besar Farmasi/*Pharmacy Whole-seller*
GFK	:	Gudang Farmasi Kab/Kota/Regency/*Muncipality Pharmacy Warehouse*
RB	:	Rumah Bersalin/*Delivery House*
Pustu	:	Puskesmas pembantu/*Auxiliary Public Health Center*
BP	:	Balai Pengobatan/*Polyclinic*
TPS	:	Tempat Pembuangan Sampah Sementara /*landfill*
Jamkesmas	:	Jaminan kesehatan masyarakat miskin/*Poor public health insurance*
PJKMU	:	Program Jaminan Kesehatan Masyarakat Umum/*General Public Health Insurance Program*
SIUP	:	Surat Ijin Usaha Perdagangan/*Trading Permission Letter*
TDP	:	Tanda Daftar Perusahaan/*Company Registration Identity*
API	:	Angka Pengenal Importir/*Importer's Identity Number*

https://gorontalokota.bps.go.id

https://gorontalokota.bps.go.id

Kondisi Kependudukan

KOTA TIMUR

TAHUN 2022

Population Condition in Kota Timur Subdistrict 2022

Kelurahan Ipilo memiliki **jumlah penduduk terbanyak** di Kecamatan Kota Timur

5.886

Orang/*People*

Kelurahan Ipilo has the largest population in Kota Timur Subdistrict

https://gorontalokota.bps.go.id

Sumber: Dinas Kependudukan dan Catatan Sipil Kota Gorontalo/*Population and Civil Registration Agency of Gorontalo Municipality*

https://gorontalokota.bps.go.id

BAB I
GEOGRAFI DAN IKLIM

Chapter I
Geography and Climate

https://gorontalokota.bps.go.id

PENJELASAN TEKNIS

1. **Wilayah Administratif** adalah wilayah kerja perangkat Pemerintah Pusat termasuk gubernur sebagai wakil Pemerintah Pusat untuk menyelenggarakan Urusan Pemerintahan yang menjadi kewenangan Pemerintah Pusat di Daerah dan wilayah kerja gubernur dan bupati/walikota dalam melaksanakan urusan pemerintahan umum di Daerah (UU No. 23, Tahun 2014).

2. **Data Wilayah Administrasi Pemerintahan** adalah data dasar yang memuat nama wilayah administrasi, luas wilayah dan jumlah penduduk (Permendagri No. 137 Tahun 2018).

3. **Nama wilayah** merupakan nama wilayah administrasi pemerintahan daerah provinsi, kabupaten / kota, Kecamatan, Desa dan Kelurahan yang ditetapkan sesuai dengan ketentuan peraturan perundangundangan (Permendagri No. 137 Tahun 2018).

4. **Luas wilayah daerah kabupaten / kota** ditetapkan berdasarkan luas wilayah indikatif sesuai dengan ketentuan peraturan perundang undangan (Permendagri No. 137 Tahun 2018).

5. **Letak Wilayah** adalah lokasi di mana wilayah itu berada. Posisi wilayah ini dilihat dari realitas atau kenyataan yang ada pada permukaan bumi. Letak wilayah ini bisa dilihat dari 3 aspek yakni astronomis, geografis dan juga geologis.

TECHNICAL NOTES

*1. **Administrative Region** is the working area of the central government apparatus including the governor as the representative of the Central Government to carry out Government Affairs which are the authority of the Central Government in the Region and the working area of the governor and regent / mayor in carrying out general government affairs in the Region (Republic of Indonesia Law No. 23, 2014).*

*2. **Government Administrative Region Data** is basic data that contains the name of the administrative area, area and population (Minister of Internal Affairs regulations, No. 137 - 2018).*

*3. **The name of the region** is the name of the administrative area of the provincial, district / city, subdistrict, village and village administration that is determined in accordance with statutory provisions (Minister of Internal Affairs regulations, No. 137 - 2018).*

*4. **The area of the regency / city** is determined based on the indicative area in accordance with statutory provisions (Minister of Internal Affairs regulations, No. 137 - 2018).*

*5. **Region Location** is the location where the region is located. The position of this region is seen from the reality or reality that exists on the surface of the earth. The location of this area can be seen from 3 aspects, namely astronomical, geographic and geological.*

https://portalppid.bps.go.id

ULASAN

Berdasarkan posisi geografisnya, Kecamatan Kota Timur memiliki batas-batas :

- Utara dengan Kecamatan Kota Utara
- Timur dengan Kabupaten Bone Bolango
- Selatan dengan Kecamatan Dumbo Raya
- Barat dengan Kecamatan Kota Selatan

Kecamatan Kota Timur terdiri dari 6 Kelurahan, yaitu:

- Padebuolo
- Ipilo
- Tamalate
- Moodu
- Heledulaa Selatan
- Heledulaa

Luas Kecamatan Kota Timur secara keseluruhan adalah 5,36 km^2. Jika dibandingkan dengan wilayah Kota Gorontalo, luas kecamatan ini sebesar 6,73 persen.

DESCRIPTION

Based on its geographical position, Kota Timur Subdistrict has boundaries :

- *North with Kota Utara Subdistrict*
- *East with Bone Bolango Regency*
- *South with Dumbo Raya Subdistrict*
- *West with Kota Selatan Subdistrict*

Kota Timur Subdistrict consists of 6 Kelurahan, namely:

- Padebuolo
- Ipilo
- Tamalate
- Moodu
- Heledulaa Selatan
- Heledulaaa

The total area of Kota Timur Subdistrict is 5.36 km^2. When compared with the area of Gorontalo City, the area of this subdistrict is 6.73 percent.

https://gorontalokota.bps.go.id

Gambar / *Figures* 1.1 **Tinggi Wilayah di Atas Permukaan Laut (DPL) Menurut Kelurahan di Kecamatan Kota Timur, 2022**
Total Area by Village in Kota Timur Subdistrict, 2022

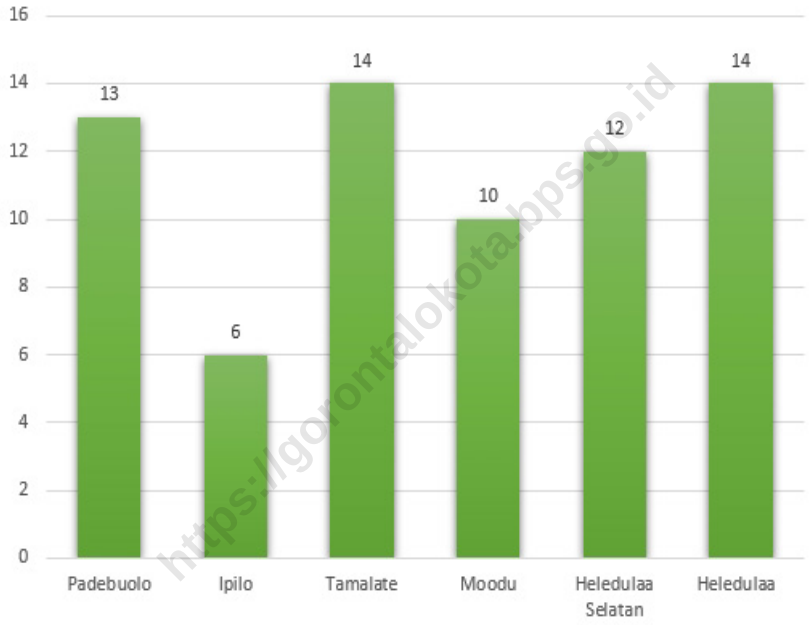

https://gorontalokota.bps.go.id

Sumber/*Source:* Kantor Camat Kota Timur/*Subdistrict Office of Kota Timur*

1.1 KEADAAN GEOGRAFI
GEOGRAPHY CONDITION

Tabel 1.1.1
Table

Luas Daerah Menurut Desa/Kelurahan di Kecamatan Kota Timur 2022
Total Area by Villages/Kelurahan in Kota Timur subdistrict, 2022

Kelurahan *Kelurahan*	Luas[1] *Total Area[1]* (km²/*sq.km*)	Persentase terhadap Luas Kecamatan[2] *Percentage to Sub District's Area[2]*
(1)	(2)	(3)
Padebuolo	...	...
Ipilo	...	...
Tamalate	...	...
Moodu	...	...
Heledulaa Selatan	...	...
Heledulaa	...	...
Kecamatan Kota Timur ***Kota Timur Subdistrict***	**5,36**	**100,00**

Catatan/*Note:* [1] Berdasarkan Peraturan Menteri Dalam Negeri Nomor 137 Tahun 2017 tanggal 29 Desember 2017/*Based on Minister of Home Affairs Regulation Number 137/2017, December 29, 2017*
Rincian luas wilayah kecamatan menggunakan proporsi dari poin 2 / *The breakdown of the total area of a sub-district uses the proportion at point 2*
[2] Berdasarkan informasi Bagian Tata Pemerintahan Sekretariat Daerah Kota Gorontalo/*Based on information from Government Section of Regional Secretariat of Gorontalo Municipality*

Sumber/*Source:* Badan Informasi Geospasial/*Geospatial Information Agency*

https://gorontalokota.bps.go.id

Tabel 1.1.2
Table

Jarak dari Kelurahan ke Ibukota Kecamatan di Kecamatan Kota Timur (km), 2022
Distance between Village and Subdistrict Capital in Kota Timur Subdistrict (km), 2022

Kelurahan *Kelurahan*	Ibukota Kecamatan *Capital of Subdistrict*	Jarak ke Ibukota (km) *Distance to the Capital (km)*
(1)	(2)	(3)
Padebuolo	Moodu	0,7
Ipilo		1,0
Tamalate		1,0
Moodu		0,0
Heledulaa Selatan		0,5
Heledulaa		0,8

Sumber/*Source:* Kantor Camat Kota Timur/*Subdistrict Office of Kota Timur*

https://gorontalokota.bps.go.id

Tabel 1.1.3
Table

Tinggi Wilayah di Atas Permukaan Laut (DPL) Menurut Kelurahan di Kecamatan Kota Timur, 2022
Height Above Mean Sea Level (AMSL) by Kelurahan in Kota Timur Subdistrict, 2022

Kelurahan *Kelurahan*	Tinggi (m) *Height (m)*
(1)	(2)
Padebuolo	13
Ipilo	6
Tamalate	14
Moodu	10
Heledulaa Selatan	12
Heledulaa	14

Sumber/*Source:* Kantor Camat Kota Timur/*Subdistrict Office of Kota Timur*

https://gorontalokota.bps.go.id

Tabel 1.1.4
Table

Batas Wilayah Administrasi Kecamatan Kota Timur, 2022
Administrative Borders of Kota Timur Subdistrict, 2022

Batas *Borders*	Wilayah *Region*
(1)	(2)
Sebelah Utara *To The North With*	Kecamatan Kota Utara *Kota Utara Subdistrict*
Sebelah Timur *To The East With*	Kabupaten Bolango *Bone Bolango Regency*
Sebelah Selatan *To The South With*	Kecamatan Dumbo Raya *Dumbo Raya Subdistrict*
Sebelah Barat *To The West With*	Kecamatan Kota Selatan *Kota Selatan Subdistrict*

Sumber/*Source:* Kantor Camat Kota Timur/*Subdistrict Office of Kota Timur*

https://gorontalokota.bps.go.id

https://gorontalokota.bps.go.id

BAB II
PEMERINTAHAN

Chapter II
Government

https://ebook.bpkpenabur.or.id

https://gorontalokota.bps.go.id

PENJELASAN TEKNIS

1. **Kecamatan** adalah bagian wilayah dari Daerah kabupaten/kota yang dipimpin oleh Camat (Permendagri No. 137 Tahun 2018).

2. **Desa** adalah kesatuan masyarakat hukum yang memiliki batas wilayah yang berwenang untuk mengatur dan mengurus urusan pemerintahan, kepentingan masyarakat setempat berdasarkan prakarsa masyarakat, hak asal usul, dan/atau hak tradisional yang diakui dan dihormati dalam sistem pemerintahan Negara Kesatuan Republik Indonesia (Permendagri No. 137 Tahun 2018).

3. **Kelurahan** adalah wilayah kerja lurah sebagai perangkat kabupaten/kota dalam wilayah kerja kecamatan (Permendagri No. 137 Tahun 2018).

4. **Satuan Lingkungan Setempat (SLS)** adalah satuan wilayah di bawah desa/kelurahan yang biasanya ditetapkan dengan peraturan daerah atau peraturan desa, dengan menyebutkan tingkatan dan banyaknya satuan wilayah di bawah desa beserta batas-batasnya

5. **Tingkatan dan nama SLS bisa berbeda antar daerah**, seperti Rukun Tetangga (RT), Rukun Warga (RW), dusun, dan lingkungan.

6. **Aparatur Sipil Negara yang selanjutnya disingkat ASN** adalah profesi bagi pegawai negeri sipil dan pegawai pemerintah dengan perjanjian kerja yang bekerja pada instansi pemerintah (UU No. 5, Tahun 2014).

TECHNICAL NOTES

*1. **The sub-district** is a part of the region of the regency / city that is led by the sub-district head (Ministry of Internal Affairs Regulation, Number 137, 2018).*

*2. **Village** is a legal community unit that has the authority to manage and manage government affairs, the interests of the local community based on community initiatives, original rights, and / or traditional rights that are recognized and respected in the government system of the Unitary State of the Republic of Indonesia (Ministry of Internal Affairs Regulation, Number 137, 2018).*

*3. **Kelurahan** is the village head's working area as a district / city apparatus within the subdistrict working area (Ministry of Internal Affairs Regulation, Number 137, 2018).*

*4. **Local Environmental Unit (SLS)** is a unit of area under the village / Urban Village which is usually determined by regional regulations or village regulations, stating the level and number of regional units under the village along with its boundaries.*

*5. **The level and name of the SLS can differ between regions**, such as the Rukun Tetangga (RT), Rukun Warga (RW), hamlet, and environment.*

*6. **State Civil Apparatus**, here in after referred to as ASN, is a profession for civil servants and government employees with work agreements that work for government agencies (Law of the Republic of Indonesia, Number 5, 2014).*

https://gorontalokota.bps.go.id

ULASAN

Kecamatan Kota Timur pada tahun 2022 terdiri dari 6 Kelurahan, 25 RW dan 50 RT. Seluruh Kelurahan di Kecamatan Kota Timur masuk ke dalam klasifikasi daerah Swakarsa.

DESCRIPTION

Kota Timur Subdistrict in 2022 consists of 6 Kelurahan, 25 Hamlet and 50 Neighborhood. All Kelurahan in the Kota Timur Subdistrict are classified as Swakarsa area.

https://gorontalokota.bps.go.id

Gambar 2.1
Figures

Jumlah Rukun Warga (RW) dan Rukun Tetangga (RT) Menurut Kelurahan di Kecamatan Kota Timur, 2022
Number of Rukun Warga and Rukun Tetangga by Kelurahan in Kota Timur Subdistrict, 2022

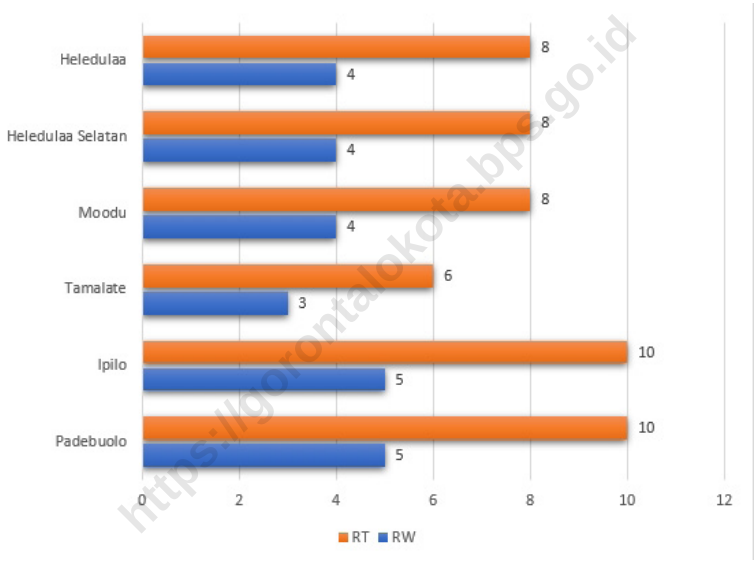

https://gorontalokota.bps.go.id

Sumber/Source: Kantor Camat Kota Timur / *Subdistrict Office of Kota Timur*

2.1 WILAYAH ADMINISTRATIF
ADMINISTRATIVE AREA

Tabel 2.1.1
Table

Jumlah Rukun Warga (RW) dan Rukun Tetangga (RT) Menurut Kelurahan di Kecamatan Kota Timur, 2022
Number of Rukun Warga and Rukun Tetangga by Kelurahan in Kota Timur Subdistrict, 2022

Kelurahan *Kelurahan*	RW *Hamlet*	RT *Neighborhood*
(1)	(2)	(3)
Padebuolo	5	10
Ipilo	5	10
Tamalate	3	6
Moodu	4	8
Heledulaa Selatan	4	8
Heledulaa	4	8
Kecamatan Kota Timur ***Kota Timur Subdistrict***	**25**	**50**

Sumber/Source: Kantor Camat Kota Timur / *Subdistrict Office of Kota Timur*

https://gorontalokota.bps.go.id

2.2 SUMBER DAYA MANUSIA
HUMAN RESOURCES

Tabel 2.2.1 / ***Table***

Jumlah Pegawai Negeri Sipil Menurut Pemerintah Daerah dan Jenis Kelamin di Kecamatan Kota Timur, 2022
Number of Civil Servants by Local Government and Sex in Kota Timur Subdistrict, 2022

Instansi Pemerintah *Governemental Institution*	Jumlah Pegawai Negeri Sipil *Number of Civil Servant*		
	Laki-laki *Male*	Perempuan *Female*	Jumlah *Total*
(1)	(2)	(3)	(4)
Kantor Kecamatan / *Subdistrict Office*	...	...	...
Kantor Urusan Agama / *Religious Affairs Office*	...	...	...
Puskesmas / *Public Health Centre*	...	...	...
Padebuolo	...	...	...
Ipilo	...	...	...
Tamalate	...	...	...
Moodu	...	...	...
Heledulaa Selatan	...	...	...
Heledulaa	...	...	...
Kecamatan Kota Timur ***Kota Timur Subdistrict***	**...**	**...**	**...**

Sumber/Source: Badan Kepegawaian Daerah dan Diklat Kota Gorontalo / *Regional Personnel and Training Education Agency of Gorontalo Municipality*

https://gorontalokota.bps.go.id

Tabel 2.2.2
Table

Jumlah Pegawai Negeri Sipil Pemerintah Daerah Kecamatan Kota Timur Menurut Tingkat Pendidikan dan Jenis Kelamin, 2022
Number of Civil Servants of Kota Timur District Government by Educational Level and Sex, 2022

Instansi Pemerintah *Governemental Institution*	Pendidikan Pegawai Negeri Sipil *Education Level of Civil Servant*			
	SD *Elementary*	SMP *Jr-High*	SMA *Sr-High*	PT *College*
(1)	(2)	(3)	(4)	(5)
Kantor Kecamatan / *Subdistrict Office*	...	...	...	...
Kantor Urusan Agama / *Religious Affairs Office*	...	...	...	...
Puskesmas / *Public Health Centre*	...	...	...	...
Padebuolo	...	...	...	...
Ipilo	...	...	...	...
Tamalate	...	...	...	...
Moodu	...	...	...	...
Heledulaa Selatan	...	...	...	...
Heledulaa	...	...	...	...
Kecamatan Kota Timur ***Kota Timur Subdistrict***	...	...	...	...

Sumber/Source: Badan Kepegawaian Daerah dan Diklat Kota Gorontalo / *Regional Personnel and Training Education Agency of Gorontalo Municipality*

https://gorontalokota.bps.go.id

Tabel 2.2.3
Table

Jumlah Pegawai Negeri Sipil Pemerintah Daerah Kecamatan Kota Timur Menurut Golongan Kepangkatan dan Jenis Kelamin, 2022
Number of Civil Servants of Kota Timur District Government by Hierarchy and Sex, 2022

Golongan *Hierarchy*	Jumlah Pegawai Negeri Sipil *Number of Civil Servant*		
	Laki-laki *Male*	Perempuan *Female*	Jumlah *Total*
(1)	(2)	(3)	(4)
1. I/A (Juru Muda)	...	...	...
2. I/B (Juru Muda Tingkat I)	...	...	...
3. I/C (Juru)	...	...	...
4. I/D (Juru Tingkat I)	...	...	...
Golongan I/Range I	...	...	...
5. II/A (Pengatur Muda)	...	...	...
6. II/B (Pengatur Muda Tingkat I)	...	...	...
7. II/C (Pengatur)	...	...	...
8. II/D (Pengatur Tingkat I)	...	...	...
Golongan II/Range II	...	...	...
9. III/A (Penata Muda)	...	...	...
10. III/B (Penata Muda Tingkat I)	...	...	...
11. III/C (Penata)	...	...	...
12. III/D (Penata Tingkat I)	...	...	...
Golongan III/Range III	...	...	...
13. IV/A (Pembina)	...	...	...
14. IV/B (Pembina Tingkat I)	...	...	...
15. IV/C (Pembina Utama Muda)	...	...	...
16. IV/D (Pembina Utama Madya)	...	...	...
17. IV/E (Pembina Utama)	...	...	...
Golongan IV/Range IV	...	...	...
Kecamatan Kota Timur *Kota Timur Subdistrict*	...	...	...

Sumber/Source: Badan Kepegawaian Daerah dan Diklat Kota Gorontalo / *Regional Personnel and Training Education Agency of Gorontalo Municipality*

https://gorontalokota.bps.go.id

https://gorontalokota.bps.go.id

BAB III
KEPENDUDUKAN

Chapter III
Population

https://prov.bps.go.id
kota.bps.go.id

https://gorontalokota.bps.go.id

PENJELASAN TEKNIS

1. Sumber utama data kependudukan adalah sensus penduduk yang dilaksanakan setiap sepuluh tahun sekali. Sensus penduduk telah dilaksanakan sebanyak enam kali sejak Indonesia merdeka, yaitu tahun 1961, 1971, 1980, 1990, 2000, dan 2010.
2. Di dalam sensus penduduk, pencacahan dilakukan terhadap seluruh penduduk yang berdomisili di wilayah teritorial Indonesia termasuk warga negara asing kecuali anggota korps diplomatik negara sahabat beserta keluarganya.
3. Metode pengumpulan data dalam sensus dilakukan dengan wawancara antara petugas sensus dengan responden dan juga melalui *e-census*. Pencatatan penduduk menggunakan konsep *usual residence*, yaitu konsep di mana penduduk biasa bertempat tinggal. Bagi penduduk yang bertempat tinggal tetap dicacah di mana mereka biasa tinggal, sedangkan untuk penduduk yang tidak bertempat tinggal tetap dicacah di tempat di mana mereka ditemukan petugas sensus pada malam 'Hari Sensus'. Termasuk penduduk yang tidak bertempat tinggal tetap adalah tuna wisma, awak kapal berbendera Indonesia, penghuni perahu/rumah apung, masyarakat terpencil/terasing,

TECHNICAL NOTES

1. *The main source of demographic data is population census, which is conducted every ten years. Population Census has been conducted six times since Indonesia's independence: 1961, 1971, 1980, 1990, 2000, and 2010.*
2. *The population census enumerates all residents who domicile in the entire territory of Indonesia including foreign citizens except the diplomatic corps members and their families.*
3. *The method of data collection in a population census involves interviewing respondents and conducting e-census. Enumeration of the population uses the concept of "usual residence", which is the concept of "places where people usually live". De jure was applied to the permanent residents, while de facto was applied to non-permanent residents. The permanent residents were enumerated in place where they normally live, the non-permanent residents were enumerated where they were found by the enumerators, on the night of 'Census Date'. The non permanent residents include homeless people, ship crew, boat people, remote area community, and internally*

https://jaronglokotabm.go.id

dan pengungsi. Bagi mereka yang mempunyai tempat tinggal tetap dan sedang bepergian ke luar wilayah lebih dari enam bulan, tidak dicacah di tempat tinggalnya, tetapi dicacah di tempat tujuannya. Untuk tahun yang tidak dilaksanakan sensus penduduk, data kependudukan diperoleh dari hasil proyeksi penduduk. Proyeksi penduduk merupakan suatu perhitungan ilmiah yang didasarkan pada asumsi dari komponen-komponen perubahan penduduk, yaitu kelahiran, kematian, dan migrasi. Proyeksi penduduk Indonesia 2010–2035 menggunakan data dasar penduduk hasil SP2010.

displaced persons. Those who had permanent residence and had been travelling away from their home for six months or more were not enumerated in their permanent place, but in the place where they were during the census.For the periods where the population census is not conducted, population projection is done to estimate population during those years. The population projection is an estimate based on the demographic components, such as birth, death, and migration. Indonesia's 2010–2035 population projection used the 2010 Population Census as the base population.

4. **Penduduk Indonesia** adalah semua orang yang berdomisili di wilayah teritorial Indonesia selama 6 bulan atau lebih dan atau mereka yang berdomisili kurang dari 6 bulan tetapi bertujuan menetap.

4. ***The population of Indonesia*** *are all residents of the entire territory of Indonesia who have stayed for six months or longer, and those who intended to stay more than six months even though their length of stay is less than six months.*

5. **Laju pertumbuhan penduduk** adalah angka yang menunjukkan persentase pertambahan penduduk dalam jangka waktu tertentu.

5. ***The growth rate of population*** *is the number that show percentage of population growth within a specified period.*

6. **Kepadatan penduduk** adalah rasio banyaknya penduduk per kilometer persegi.

6. ***Population density*** *is ratio of population per square kilometer.*

7. **Rasio jenis kelamin** adalah perbandingan antara penduduk laki-laki dan penduduk perempuan pada suatu wilayah dan waktu tertentu. Biasanya

7. ***Sex ratio*** *is the ratio of males population to females population in a given area and time, usually expressed as the number of males for every 100 females.*

https://gorontalokota.bps.go.id

dinyatakan dengan banyaknya penduduk laki-laki untuk 100 penduduk perempuan.

https://gorontalokota.bps.go.id

ULASAN

Pada tahun 2022, jumlah penduduk di Kecamatan Kota Timur, adalah sebanyak 26.723 jiwa, yang terdiri dari 13.300 jiwa penduduk laki-laki, dan 13.423 jiwa penduduk perempuan.

Wilayah yang memiliki jumlah penduduk terbesar adalah Kelurahan Ipilo dengan persentase jumlah penduduknya sebesar 22,03%.

DESCRIPTION

In 2022, the total population of Kota Timur Subdistrict was 26,723 consisting of 13,300 male residents and 13,423 female residents.

The area that has the largest population is Ipilo Kelurahan with a population percentage of 22.03%.

https://gorontalokota.bps.go.id

Gambar / *Figures* 3.1 **Jumlah Penduduk Menurut Kelurahan di Kecamatan Kota Timur, 2022**
Number of Population by Kelurahan in Kota Timur Subdistrict, 2022

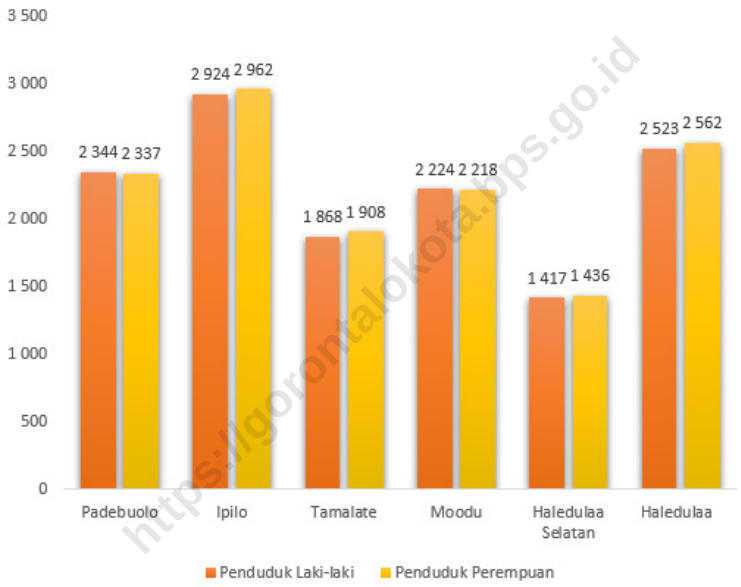

https://gorontalokota.bps.go.id

Sumber/*Source*: Kementerian Dalam Negeri, Dinas Kependudukan dan Catatan Sipil Kota Gorontalo/ *Ministry of Home Affairs, Population and Civil Registration Agency*

Tabel 3.1
Table

Penduduk, Distribusi Persentase Penduduk, Kepadatan Penduduk, Rasio Jenis Kelamin Penduduk Menurut Desa/ Kelurahan di Kecamatan Kota Timur, 2022
Population, Percentage Distribution of Population, Population Density, and Population Sex Ratio by Villages/ Kelurahan in Kota Timur Subdistrict, 2022

Desa/Kelurahan *Village/Kelurahan*	Penduduk/*Population*		
	Laki-Laki/*Male*	Perempuan/*Female*	Jumlah/*Total*
(1)	(2)	(3)	(4)
Padebuolo	2 344	2 337	4 681
Ipilo	2 924	2 962	5 886
Tamalate	1 868	1 908	3 776
Moodu	2 224	2 218	4 442
Heledulaa Selatan	1 417	1 436	2 853
Heledulaa	2 523	2 562	5 085
Kecamatan Kota Timur *Kota Timur Subdistrict*	**13 300**	**13 423**	**26 723**

https://gorontalokota.bps.go.id

Lanjutan Tabel/*Continued Table* 3.1

Desa/Kelurahan *Village/Kelurahan*	Persentase Penduduk *Percentage of Total Population*	Kepadatan Penduduk (per Km^2) *Population Density per sq.km*	Rasio Jenis Kelamin Penduduk *Population Sex Ratio*
(1)	(5)	(6)	(7)
Padebuolo	17.52	...	100.30
Ipilo	22.03	...	98.72
Tamalate	14.13	...	97.90
Moodu	16.62	...	100.27
Heledulaa Selatan	10.68	...	98.68
Heledulaa	19.03	...	98.48
Kecamatan Kota Timur ***Kota Timur Subdistrict***	**100.00**		**99.08**

Catatan/*Note*: ...

Sumber/*Source*: Kementerian Dalam Negeri, Dinas Kependudukan dan Catatan Sipil Kota Gorontalo/ *Ministry of Home Affairs, Population and Civil Registration Agency*

https://gorontalokota.bps.go.id

Tabel 3.2
Table

Jumlah Penduduk Menurut Kelompok Umur dan Jenis Kelamin di Kecamatan Kota Timur, 2022
Population by Age Groups and Sex in Kota Timur Subdistrict, 2022

Kelompok Umur *Age Group*	Jumlah Penduduk *Population*		
	Laki-Laki *Male*	Perempuan *Female*	Jumlah *Total*
(1)	(2)	(3)	(4)
0 - 14	3 032	2 838	5 870
15 - 64	9 576	9 532	19 108
65+	692	1 053	1 745
Kecamatan Kota Timur ***Kota Timur Subdistrict***	**13 300**	**13 423**	**26 723**

Catatan/*Notes*: ...
Sumber/*Source*: Kementerian Dalam Negeri, Dinas Kependudukan dan Catatan Sipil Kota Gorontalo/ *Ministry of Home Affairs, Population and Civil Registration Agency*

https://gorontalokota.bps.go.id

BAB IV

SOSIAL DAN KESEJAHTERAAN

Chapter IV
Social and Welfare

https://gorontalokab.bps.go.id

https://gorontalokota.bps.go.id

PENJELASAN TEKNIS

1. **Jalur Pendidikan di Indonesia** terdiri atas 1) pendidikan formal, 2) pendidikan nonformal, dan 3) pendidikan informal yang ketiganya dapat saling melengkapi dan memperkaya (Undang-Undang No. 20 Tahun 2013 tentang Sistem Pendidikan Nasional).
2. **Jenjang Pendidikan Formal** terdiri atas pendidikan dasar, pendidikan menengah, dan pendidikan tinggi. Jenis pendidikan yang diajarkan mencakup pendidikan umum, kejuruan, akademik, profesi, vokasi, keagamaan, dan khusus. Pendidikan Dasar berbentuk Sekolah Dasar (SD) dan Madrasah Ibtidaiyah (MI) atau bentuk lain yang sederajat serta Sekolah Menengah Pertama (SMP) dan Madrasah Tsanawiyah (MTs), atau bentuk lain yang sederajat Pendidikan Menengah berbentuk Sekolah Menengah Atas (SMA), Madrasah Aliyah (MA), Sekolah Menengah Kejuruan (SMK), dan Madrasah Aliyah Kejuruan (MAK), atau bentuk lain yang sederajat. Pendidikan Tinggi merupakan jenjang pendidikan setelah pendidikan menengah yang mencakup program pendidikan diploma, sarjana, magister, spesialis, dan doktor yang diselenggarakan oleh perguruan tinggi. Perguruan tinggi dapat

TECHNICAL NOTES

1. ***The Education System in Indonesia*** *consists of 1) a formal education, 2) non-formal education, and 3) informal education that all three can be complementary and enriching (Law No. 20 Year 2013 about The National Education System).*
2. ***The Formal Education Level*** *consists of primary education, secondary education, and high education. The kind of education that taught consists of general education, vocational, academic, professional, religious, and specific education.*
   The Primary Education consists of Elementary School and Islamic Elementary School or other equivalent forms and Junior High School and MTs, or other equivalent forms.

   The Secondary Education consists of the senior high school, MA, Vocational School, and Vocational Madrasah Aliyah, or other equivalent forms.

   The High Education consists of the education level after the secondary education that consists of diplomas, bachelor, master, specialist, and doctoral degrees that are held by the college. The colleges can be academy, polytechnic, high school,

https://timurkotakotimg.go.id

berbentuk akademi, politeknik, sekolah tinggi, institut, atau universitas.

3. **Rumah Sakit** adalah tempat pemeriksaan dan perawatan kesehatan, biasanya berada di bawah pengawasan dokter/ tenaga medis, yang melayani penderita yang sakit untuk berobat rawat jalan atau rawat inap.
4. **Rumah Sakit Bersalin** adalah rumah sakit khusus untuk persalinan, dilengkapi pelayanan spesialis pemeriksaan kehamilan, persalinan, rawat inap dan rawat jalan ibu dan anak yang berada di bawah pengawasan dokter spesialis kandungan.
5. **Rumah Bersalin** adalah sarana pelayanan kesehatan dengan izin sebagai rumah bersalin, dilengkapi pelayanan pemeriksaan kehamilan, persalinan serta pemeriksaan ibu dan anak yang berada di bawah pengawasan bidan senior.
6. **Poliklinik** adalah sarana kesehatan yang dipakai untuk pelayanan berobat jalan, biasanya berada di bawah pengawasan dokter/tenaga medis.
7. **Puskesmas (Pusat Kesehatan Masyarakat)** adalah unit pelaksana teknis dinas kesehatan kabupaten/ kota yang mempunyai fungsi utama sebagai penyelenggara pelayanan kesehatan tingkat pertama. Wilayah kerja

institute, or university.

3. ***Hospital** is a place for health check, usually controlled/supervised by doctors/medical personnel to serve the ill patients to get outpatient or inpatient treatment services.*
4. ***Maternity Hospital** is a specialized hospital for childbirth, has specialist inspection service to pregnancy, childbirth, hospitalization and outpatient for mothers and children that is under the supervision of an obstetrician.*
5. ***Maternity House** is health care facility with a license as a maternity house, equipped with prenatal care, childbirth and examination of mothers and children which is under the supervision of a senior midwife.*
6. ***Polyclinic** is a health facility in which to get outpatient services, usually under the control of doctor/ medical personnel.*
7. ***Public Health Center** is technical implementation unit of regency health department that have the primary function as a first-level health care providers. The working area standard of public health center is one district and to reach their working areas, public*

https://bonelokotabontang.id

puskesmas maksimal adalah satu kecamatan dan untuk dapat menjangkau wilayah kerjanya, puskesmas mempunyai jaringan pelayanan yang meliputi unit Puskesmas Pembantu (Pustu), unit Puskesmas Keliling (Puskel), dan unit bidan desa/komunitas (Peraturan Menteri Kesehatan RI No. 75 Tahun 2018 Tentang Pusat Kesehatan Masyarakat).

health centers have a service network covering subsidiary of public health center, mobile public health center units, and midwife units (Regulation of the Minister of Health of Indonesia Number 75 Year 2018 about Public Health Center).

8. **Apotek** adalah suatu tempat tertentu yang digunakan untuk melakukan pekerjaan kefarmasian, dan penyaluran/ penjualan obat atau bahan farmasi dan perbekalan kesehatan lainnya kepada masyarakat yang dikelola oleh tenaga apoteker (Peraturan Menteri Kesehatan RI No. 1332 Tahun 2002 Tentang Perubahan Atas Peraturan Menteri Kesehatan RI No. 922/MENKES/PER/X/1993 Tentang Ketentuan dan Tata Cara Pemberian Izin Apotek).

8. ***Pharmacy*** *is a specific place that is used for pharmaceutical jobs, and distribution/sale of drugs/ pharmaceuticals and other medical supplies to people that are administered by trained pharmacist (Regulation of the Minister of Health of Indonesia Number 1332 Year 2002 about the Changes of Regulation of the Minister of Health of Indonesia Number 922/MENKES/ PER/X/1993 about Pro-vision and Procedures for Administration of Licensed Pharmacies).*

9. **Imunisasi** adalah memasukkan kuman atau racun penyakit tertentu yang sudah dilemahkan (vaksin) ke dalam tubuh dengan cara disuntik atau diminum (diteteskan dalam mulut) dengan maksud agar terjadi kekebalan tubuh terhadap penyakit tersebut.

9. ***Immunization*** *is putting enervated microbe of a certain disease into human body by injection or drinking (dropping into mouth) to make the body immune to that disease.*

10. **BCG** (Bacillus Calmette Guerin) merupakan vaksinasi untuk mencegah penyakit TBC, diberikan pada bayi baru lahir atau anak, dengan suntikan pada kulit pangkal lengan atas.

10. ***BCG*** *(Bacillus Calmette Guerin) is a vaccine to prevent TBC disease, given to newborns or children, by injection at the base of the skin of the upper arm. Injection site will form little bumps of scar tissue in the*

https://jambalokota.jambi.go.id

skin of the upper arm. BCG injections given to children 1 times.

11. **Gizi buruk** adalah suatu keadaan kekurangan konsumsi zat gizi yang disebabkan oleh rendahnya konsumsi energi protein dalam makanan sehari-hari, yang ditandai dengan berat dan tinggi badan tidak sesuai umur (dibawah rata-rata) dan harus ditetapkan oleh tenaga medis

*11. **Malnutrition** is a state of deficiency in nutrient consumption caused by low consumption of protein energy in daily food, which is characterized by weight and height not suitable for age (below average) and must be determined by medical personnel.*

12. **Bencana Alam** adalah peristiwa atau serangkaian peristiwa yang mengancam dan mengganggu kehidupan/penghidupan masyarakat yang disebabkan oleh faktor alam antara lain berupa gempa bumi, tsunami, gunung meletus, banjir, kekeringan, angin topan, dan tanah longsor sehingga mengakibatkan kerugian materi maupun non-materi.

***12. Natural Disaster** is an event or series of events that threaten and disrupt the lives and livelihoods caused by natural factors such as: earthquake, tsunami, volcanic eruption, flood, flash flood, drought, typhoon/cyclone, and landslide so it can lead to result in loss of material and non-material.*

https://gorontalokota.bps.go.id

ULASAN

Kecamatan Kota Timur, memiliki sejumlah fasilitas sekolah, diantaranya yaitu, 15 bangunan Sekolah Dasar, 1 bangunan MI, 2 bangunan Sekolah Menengah Pertama, 0 bangunan MTs, 2 bangunan Sekolah Menengah Atas, 0 bangunan MA, dan 0 bangunan Sekolah Menengah Kejuruan.

Secara umum, di Kecamatan Kota Timur, tempat sekolah dasar/sederajat dapat diakses dengan sangat mudah, tempat sekolah menengah pertama/sederajat dapat diakses dengan sangat mudah, tempat sekolah menengah atas/sederajat dapat diakses dengan sangat mudah, dan tempat perguruan tinggi dapat diakses dengan mudah.

DESCRIPTION

Kota Timur Subdistrict, has a number of school facilities, including 15 elementary school buildings, 1 Mi buildings, 2 junior high school building, 0 Mts buildings, 2 high school building, 0 Ma buildings, and 0 vocational high school buildings.

In general, in Kota Timur Subdistrict, primary / equivalent schools can be accessed very easily, junior high school / equivalent places can be accessed very easily, high school / equivalent places can be accessed very easily, and where universities can be accessed easily.

https://gorontalokota.bps.go.id

Gambar 4.1
Figures

Banyaknya Kelurahan yang Memiliki Sarana Kesehatan Menurut Jenis Sarana Kesehatan di Kecamatan Kota Timur, 2022
Number of Kelurahan Health Facilities by Type of Health Facilities in Kota Timur Subdistrict, 2022

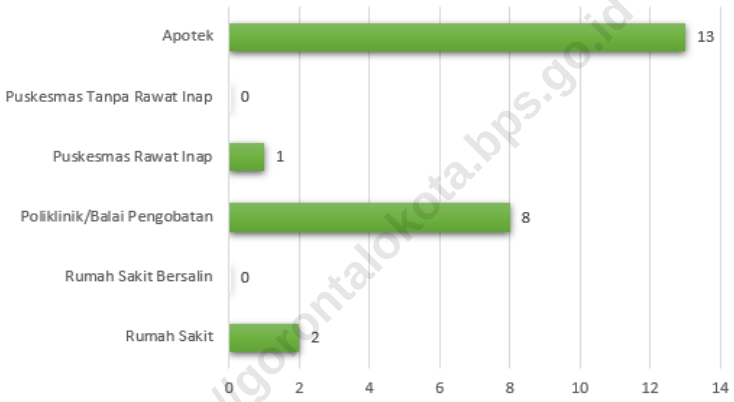

https://gorontalokota.bps.go.id

Sumber/*Source*: Kantor Camat Kota Timur/*Subdistrict Office of Kota Timur*

4.1 PENDIDIKAN
EDUCATION

Tabel 4.1.1
Table

Banyaknya Kelurahan yang Memiliki Fasilitas Sekolah Menurut Tingkat Pendidikan di Kecamatan Kota Timur, 2020–2022
Number of Kelurahan Having Educational Facilities by Educational Level in Kota Timur Subdistrict, 2020–2022

Tingkat Pendidikan *Educational Level*	2020	2021	2022
(1)	(2)	(3)	(4)
Sekolah Dasar (SD) *Primary School*	6	6	6
Madrasah Ibtidaiyah (MI) *Madrasah Ibtidaiyah*	1	1	1
Sekolah Menengah Pertama (SMP) *Junior High School*	2	2	2
Madrasah Tsanawiyah (MTs) *Madrasah Tsanawiyah (MTs)*	0	0	0
Sekolah Menengah Atas (SMA) *Senior High School*	2	2	2
Sekolah Menengah Kejuruan (SMK) *Vocational High School*	0	0	0
Madrasah Aliyah (MA) *Madrasah Aliyah*	0	0	0
Akademi/Perguruan Tinggi *Academy/University*	2	2	2

Sumber/*Source*: Kantor Camat Kota Timur/*Subdistrict Office of Kota Timur*

https://gorontalokota.bps.go.id

Tabel 4.1.2
Table

Jumlah Sekolah Menurut Tingkat Pendidikan di Kecamatan Kota Timur, 2021/2022 dan 2022/2023
Number of Schools by Educational Level in Kota Timur Subdistrict, 2021/2022 and 2022/2023

Tingkat Pendidikan *Educational Level*	Negeri/*Public*		Swasta/*Private*		Jumlah/*Total*	
	2021/2022	2022/2023	2021/2022	2022/2023	2021/2022	2022/2023
(1)	(2)	(3)	(4)	(5)	(6)	(7)
Taman Kanak-Kanak (TK)[1]/*Kindergarten*[1]	5		15		20	
Raudatul Athfal (RA)[2] *Raudatul Athfal (RA)*[2]	0	0	0	0	0	0
Sekolah Dasar (SD)[1] *Elementary Schools*[1]	14	14	1	1	15	15
Madrasah Ibtidaiyah (MI)[2]/*Madrasah Ibtidaiyah (MI)*[2]	0	0	1	1	1	1
Sekolah Menengah Pertama (SMP)[1]/*Junior High Schools*[1]	1	1	1	1	2	2
Madrasah Tsanawiyah (MTs)[2]/*Madrasah Tsanawiyah (MTs)*[2]	0	0	0	0	0	0
Sekolah Menengah Atas (SMA)[1]/*Senior High Schools*[1]	2	2	0	0	2	2
Sekolah Menengah Kejuruan (SMK)[1] *Vocational High Schools*[1]	0	0	0	0	0	0
Madrasah Aliyah (MA)[2] *Madrasah Aliyah (MA)*[2]	0	0	0	0	0	0

Catatan/*Note*: [3] Seluruh Raudatul Athfal (RA) berstatus swasta/*All Raudatul Athfal (RA) are private*

Sumber/*Source*: [1] Kementerian Pendidikan, Kebudayaan, Riset, dan Teknologi, Sistem Data Pokok Pendidikan, data semester ganjil laporan sampai dengan 30 November 2022/*Ministry of Education, Culture, Research, and Technology, Basic Education Data System, odd semester report data up to 30 November 2022*

[2] Kementerian Agama, EMIS, data semester ganjil laporan sampai dengan 17 Februari 2023/*Ministry of Religious Affairs, EMIS, odd semester report data up to 17 February 2023*

https://gorontalokota.bps.go.id

Tabel 4.1.3
Table

Jumlah Guru Menurut Tingkat Pendidikan di Kecamatan Kota Timur, 2021/2022 dan 2022/2023
Number of Teachers by Educational Level in Kota Timur Subdistrict, 2021/2022 and 2022/2023

Tingkat Pendidikan *Educational Level*	Negeri/*Public*		Swasta/*Private*		Jumlah/*Total*	
	2021/2022	2022/2023	2021/2022	2022/2023	2021/2022	2022/2023
(1)	(2)	(3)	(4)	(5)	(6)	(7)
Taman Kanak-Kanak (TK)[1]/*Kindergarten*[1]	17		53		70	
Raudatul Athfal (RA)[2] *Raudatul Athfal (RA)*[2]	0	21	0	0	0	21
Sekolah Dasar (SD)[1,3] *Elementary Schools*[1,3]	148	146	9	9	157	155
Madrasah Ibtidaiyah (MI)[2]/*Madrasah Ibtidaiyah (MI)*[2]	0	0	11	8	11	8
Sekolah Menengah Pertama (SMP)[1,3]/ *Junior High Schools*[1,3]	22	24	13	15	35	39
Madrasah Tsanawiyah (MTs)[2]/*Madrasah Tsanawiyah (MTs)*[2]	0	0	0	0	0	0
Sekolah Menengah Atas (SMA)[1,3]/*Senior High Schools*[1,3]	104	106	0	0	104	106
Sekolah Menengah Kejuruan (SMK)[1,3,4] *Vocational High Schools*[1,3,4]	0	0	0	0	0	0
Madrasah Aliyah (MA)[2] *Madrasah Aliyah (MA)*[2]	0	0	0	0	0	0

Catatan/*Note*: [3] Jumlah guru termasuk kepala sekolah dan guru/*The total of teachers including headmaster and teacher.*
[4] Guru yang mengajar di dua sekolah atau lebih dihitung di masing-masing sekolah/*Teacher who tought in two schools or more counted in every school.*

Sumber/*Source*: [1] Kementerian Pendidikan, Kebudayaan, Riset, dan Teknologi, Sistem Data Pokok Pendidikan, data semester ganjil laporan sampai dengan 30 November 2022/*Ministry of Education, Culture, Research, and Technology, Basic Education Data System, odd semester report data up to 30 November 2022*
[2] Kementerian Agama, EMIS, data semester ganjil laporan sampai dengan 17 Februari 2023/*Ministry of Religious Affairs, EMIS, odd semester report data up to 17 February 2023*

https://gorontalokota.bps.go.id

Tabel 4.1.4
Table

Jumlah Murid Menurut Tingkat Pendidikan di Kecamatan Kota Timur, 2021/2022 dan 2022/2023
Number of Pupils by Educational Level in Kota Timur Subdistrict, 2021/2022 and 2022/2023

Tingkat Pendidikan *Educational Level*	Negeri/*Public*		Swasta/*Private*		Jumlah/*Total*	
	2021/2022	2022/2023	2021/2022	2022/2023	2021/2022	2022/2023
(1)	(2)	(3)	(4)	(5)	(6)	(7)
Taman Kanak-Kanak (TK)[1]/*Kindergarten*[1]	173		440		613	
Raudatul Athfal (RA)[2] *Raudatul Athfal (RA)*[2]	0	217	0	0	0	217
Sekolah Dasar (SD)[1] *Elementary Schools*[1]	2 068	2 037	165	173	2 233	2 210
Madrasah Ibtidaiyah (MI)[2]/*Madrasah Ibtidaiyah (MI)*[2]	0	0	151	1 218	151	1 218
Sekolah Menengah Pertama (SMP)[1]/*Junior High Schools*[1]	343	337	178	174	521	511
Madrasah Tsanawiyah (MTs)[2]/*Madrasah Tsanawiyah (MTs)*[2]	0	0	0	0	0	0
Sekolah Menengah Atas (SMA)[1]/*Senior High Schools*[1]	1 585	1 528	0	0	1 585	1 528
Sekolah Menengah Kejuruan (SMK)[1] *Vocational High Schools*[1]	0	0	0	0	0	0
Madrasah Aliyah (MA)[2] *Madrasah Aliyah (MA)*[2]	0	0	0	0	0	0

Catatan/*Note*: ...

Sumber/*Source*: [1] Kementerian Pendidikan, Kebudayaan, Riset, dan Teknologi, Sistem Data Pokok Pendidikan, data semester ganjil laporan sampai dengan 30 November 2022/*Ministry of Education, Culture, Research, and Technology, Basic Education Data System, odd semester report data up to 30 November 2022*

[2] Kementerian Agama, EMIS, data semester ganjil laporan sampai dengan 17 Februari 2023/*Ministry of Religious Affairs, EMIS, odd semester report data up to 17 February 2023*

https://gorontalokota.bps.go.id

4.2 KESEHATAN
HEALTH

Tabel 4.2.1 / ***Table***

Banyaknya Kelurahan yang Memiliki Sarana Kesehatan Menurut Jenis Sarana Kesehatan di Kota Timur, 2020–2022
Number of Kelurahan Health Facilities by Type of Health Facilities in Kota Timur Subdistrict, 2020–2022

Jenis Sarana Kesehatan *Type of Health Facilities*	2020	2021	2022
(1)	(2)	(3)	(4)
Rumah Sakit *Hospital*	1	1	1
Rumah Sakit Bersalin *Maternity Hospital*	1	1	1
Poliklinik/Balai Pengobatan *Polyclinic*	5	5	5
Puskesmas Rawat Inap *Public Health Center with Inpatient Care*	0	0	0
Puskesmas Tanpa Rawat Inap *Public Health Center without Inpatient Care*	1	1	1
Apotek *Pharmacy*	5	5	5

Catatan/*Note*: ...
Sumber/*Source*: Kantor Camat Kota Timur/*Subdistrict Office of Kota Timur*

https://gorontalokota.bps.go.id

Tabel 4.2.2
Table

Banyaknya Warga Penderita Kekurangan Gizi Menurut Kelurahan di Kecamatan Kota Timur, 2022
Number of People with Malnutrition by Kelurahan in Kota Timur Subdistrict, 2022

Desa/Kelurahan *Village/Kelurahan*	2022
(1)	(2)
Padebuolo	0
Ipilo	0
Tamalate	1
Moodu	4
Heledulaa Selatan	3
Heledulaa	0
Kecamatan Kota Timur ***Kota Timur Subdistrict***	8

Catatan/*Note*: ...
Sumber/*Source*: Kantor Camat Kota Timur/*Subdistrict Office of Kota Timur*

https://gorontalokota.bps.go.id

Tabel 4.2.3
Table

Jumlah Tenaga Kesehatan di Kecamatan Kota Timur, 2019 - 2022
Number of Medical Personnel in Kota Timur Subdistrict, 2019 - 2022

Tahun *Years*	Dokter Spesialis *Specialist Doctor*	Dokter *General Doctor*	Dokter Gigi *Dentist*	Perawat *Nurse*	Bidan *Midwife*
(1)	(2)	(3)	(4)	(5)	(6)
2019	0	1	0	12	13
2020	0	3	0	14	12
2021	0	2	0	15	12
2022	0	3	1	17	12

https://gorontalokota.bps.go.id

Lanjutan Tabel/*Continued Table* 4.2.3

Tahun *Years*	Farmasi / Apoteker *Pharmacy*	Ahli Gizi *Nutritionist*	Teknisi Medis *Medical Technician*	Ahli Sanitasi *Sanitation Expertise*	Ahli Kesehatan Masyarakat *Public Health Expertise*
(1)	(7)	(8)	(9)	(10)	(11)
2019	2	12	0	2	11
2020	2	10	1	3	11
2021	2	11	1	3	9
2022	2	11	1	3	9

Sumber/*Source*: Kementerian Kesehatan Kota Gorontalo / *Ministry of Health of Gorontalo Municipality*

https://gorontalokota.bps.go.id

Tabel 4.2.4
Table

Banyak Kelahiran Menurut Penolong Kelahiran di Kecamatan Kota Timur, 2018 - 2022
Number of Births by Birth Attendant in Kota Timur Subdistrict, 2018 - 2022

Tahun *Years*	Tenaga Kesehatan *Health Personel*	Non Tenaga Kesehatan *Non-Health Personel*	Jumlah *Total*	Persentase Tenaga Kesehatan *Percentage of Health Personel*
(1)	(2)	(3)	(4)	(5)
2018	536	0	536	100
2019	563	0	563	100
2020	565	0	565	100
2021	55	9	64	85,93
2022	...	...	...	...

Sumber/*Source*: Kementerian Kesehatan Kota Gorontalo / *Ministry of Health of Gorontalo Municipality*

https://gorontalokota.bps.go.id

Tabel 4.2.5
Table

Banyaknya Balita yang Pernah Mendapat Imunisasi Menurut Jenis Imunisasi dan Kelurahan di Kecamatan Kota Timur, 2022
Number of Children Under Five Years Ever Been Immunized by Type of Immunization and Kelurahan in Kota Timur Subdistrict, 2022

Kelurahan *Kelurahan*	Jenis Imunisasi *Type of Imunization*			
	BCG	DPT		
		I	II	III
(1)	(2)	(3)	(4)	(5)
Padebuolo	44	45	38	51
Ipilo	51	53	45	43
Tamalate	51	52	48	47
Moodu	55	48	49	46
Heledulaa Selatan	29	22	32	35
Heledulaa	48	43	41	56
Kecamatan Kota Timur *Kota Timur Subdistrict*	**278**	**263**	**253**	**278**

https://gorontalokota.bps.go.id

Lanjutan Tabel/*Continued Table* 4.2.5

Kelurahan *Kelurahan*	Jenis Imunisasi *Type of Imunization*			
	Polio			
	I	II	III	IV
(1)	(6)	(7)	(8)	(9)
Padebuolo	44	45	38	51
Ipilo	51	53	45	43
Tamalate	51	52	48	47
Moodu	55	48	49	46
Heledulaa Selatan	29	22	32	35
Heledulaa	48	43	41	56
Kecamatan Kota Timur ***Kota Timur Subdistrict***	**278**	**263**	**253**	**278**

https://gorontalokota.bps.go.id

Lanjutan Tabel/*Continued Table* 4.2.5

Kelurahan *Kelurahan*	Jenis Imunisasi *Type of Imunization*			
	Hepatitis B			MR *Measles and Rubella*
	I	II	III	
(1)	(10)	(11)	(12)	(13)
Padebuolo	45	38	51	70
Ipilo	53	45	43	89
Tamalate	52	48	47	60
Moodu	48	49	46	65
Heledulaa Selatan	22	32	35	40
Heledulaa	43	41	56	73
Kecamatan Kota Timur ***Kota Timur Subdistrict***	**263**	**253**	**278**	**397**

Sumber/*Source*: Puskesmas Kota Timur /*Kota Timur Health Care*

https://gorontalokota.bps.go.id

Tabel 4.2.6
Table

Jumlah Bayi Lahir, Bayi Berat Badan Lahir Rendah (BBLR), BBLR Dirujuk, dan Bergizi Buruk di Kecamatan Kota Timur, 2018 - 2022
Number of Infants Born, Infant Low Birth Weight (LBW), LBW Reffered, and Malnutrition in Kota Timur Subdistrict, 2018 - 2022

Tahun *Years*	Bayi Lahir *Infant Born*	BBLR *LBW*		Gizi Buruk *Malnutrition*
		Jumlah *Total*	Dirujuk *Referenced*	
(1)	(2)	(3)	(4)	(5)
2018	536	17	11	4
2019	562	14	8	2
2020	565	10	1	2
2021	267	12	5	4
2022	473	0	0	1

Sumber/*Source*: Puskesmas Kota Timur/ *Kota Timur Health Care*

https://gorontalokota.bps.go.id

Tabel 4.2.7
Table

Jumlah Ibu Hamil, Melakukan Kunjungan K1, K4, Kurang Energi Kronis (KEK) dan mendapat Tablet Zat Besi (Fe) Menurut Kelurahan di Kecamatan Kota Timur, 2022
Number of Pregnant Womwn, Do Visit K1, Do Visit K4, Less Energy Chronic and Received Iron Tablets by Kelurahan in Kota Timur Subdistrict, 2022

Kelurahan *Kelurahan*	Jumlah Ibu Hamil *Number of Pregnant Women*	Melakukan Kunjungan K1 *Do Visit K1*	Melakukan Kunjungan K4 *Do Visit K4*	Kurang Energi Kronis (KEK) *Less Energy Chronic*	Mendapat Zat Besi *Received Iron (Fe) Tablets*
(1)	(2)	(3)	(4)	(5)	(6)
Padebuolo	87	87	87	5	86
Ipilo	118	118	113	5	118
Tamalate	68	68	71	2	68
Moodu	85	85	77	6	85
Heledulaa Selatan	52	52	32	2	52
Heledulaa	107	107	92	2	107
Kecamatan Kota Timur ***Kota Timur Subdistrict***	517	517	472	22	516

Sumber/*Source*: Puskesmas Kota Timur /*Kota Timur Health Care*

https://gorontalokota.bps.go

Tabel 4.2.8
Table

Jumlah Petugas Keluarga Berencana (KB) dan Pos Pelayanan Keluarga Berencana Desa (PPKBD) Menurut Kelurahan di Kecamatan Kota Timur, 2022
Number of Family Planning Officer and Village Family Planning Service Units by Kelurahan in Kota Timur Subdistrict, 2022

Kelurahan *Kelurahan*	Petugas KB *Family Planning Officer*	PPKBD *Village Family Planning Service Units*	Sub-PPKBD *Sub-Village Family Planning Service Units*
(1)	(2)	(3)	(4)
Padebuolo	1	1	4
Ipilo		1	4
Tamalate	1	1	4
Moodu		1	4
Heledulaa Selatan	1	1	4
Heledulaa		1	4
Kecamatan Kota Timur ***Kota Timur Subdistrict***	**3**	**6**	**24**

Sumber/*Source*: Badan Pemberdayaan Masyarakat, Perempuan, dan KB Kota Gorontalo / *Community Empowerment, Women, Family Planning Agency of Gorontalo Municipality*

https://gorontalokota.bps.go.id

Tabel 4.2.9
Table

Jumlah Pasangan Usia Subur dan Peserta KB Aktif Menurut Kelurahan di Kecamatan Kota Timur, 2022
Number of Eligible Couples and Family Planning Participants by Kelurahan in Kota Timur Subdistrict, 2022

Kelurahan *Kelurahan*	Jumlah PUS *Eligible Couples*	Peserta KB Aktif *Family Plannning Participants*			
		IUD *IUD*	MOW *MOW*	MOP *MOP*	Kondom *Condom*
(1)	(2)	(3)	(4)	(5)	(6)
Padebuolo	655	81	30	4	1
Ipilo	263	15	14	0	4
Tamalate	581	102	56	3	1
Moodu	599	53	27	5	7
Heledulaa Selatan	602	54	26	1	0
Heledulaa	469	34	38	6	9
Kecamatan Kota Timur *Kota Timur Subdistrict*	**3 169**	**339**	**191**	**19**	**22**

https://gorontalokota.bps.go.id

Lanjutan Tabel/*Continued Table* 4.2.9

Kelurahan *Kelurahan*	Peserta KB Aktif *Family Plannning Participants*			
	Implan *Implants*	Suntikan *Injection*	Pil *Pill*	Jumlah *Total*
(1)	(7)	(8)	(9)	(10)
Padebuolo	81	160	104	461
Ipilo	23	38	36	130
Tamalate	52	114	45	373
Moodu	91	151	59	393
Heledulaa Selatan	39	197	85	402
Heledulaa	67	100	117	371
Kecamatan Kota Timur ***Kota Timur Subdistrict***	**353**	**760**	**446**	**2 130**

Sumber/*Source*: Badan Pemberdayaan Masyarakat, Perempuan, dan KB Kota Gorontalo / *Community Empowerment, Women, Family Planning Agency of Gorontalo Municipality*

https://gorontalokota.bps.go.id

Tabel 4.2.10
Table

Jumlah Penderita 10 Penyakit Terbanyak di Kecamatan Kota Timur, 2022
Number of 10 Most Disease Cases in Kota Timur Subdistrict, 2022

Jenis Penyakit *Type of Diseases*	Jumlah Penderita *Number of Cases*
(1)	(2)
Common Cold/ Nasofaringitis Akut	3 478
Dermatitis Kontak Allergi	856
Hipotensi	473
Abses Kulit, Furuncle and Carbuncle	461
Essential (primary) hypertension	444
Faringitis Akut	442
Pulpitis	336
Periodontitis	331
Dyspepsia	321
Arthritis	237

Sumber/*Source*: Kementerian Kesehatan Kota Gorontalo / *Ministry of Health of Gorontalo Municipality*

https://gorontalokota.bps.go.id

4.3 PERUMAHAN DAN LINGKUNGAN
HOUSING AND ENVIRONMENT

Tabel 4.3.1
Table

Banyaknya Kelurahan Menurut Penggunaan Fasilitas Tempat Buang Air Besar Sebagian Besar Keluarga di Kecamatan Kota Timur, 2020–2022
Number of Kelurahan by Toilet Facility Used by Majority Family in Kota Timur Subdistrict, 2020–2022

Fasilitas Tempat Buang Air Besar *Toilet Facility*	2020	2021	2022
(1)	(2)	(3)	(4)
Jamban/*Toilet*	**6**	**6**	**6**
Sendiri/*Private*	6	6	6
Bersama/*Shared*	...	...	...
Umum/*Public*	...	...	...
Bukan Jamban/*Non-Toilet*	**...**	**...**	**...**
Jumlah/*Total*	**6**	**6**	**6**

https://gorontalokota.bps.go.id

Catatan/*Note*: ...
Sumber/*Source*: Kantor Camat Kota Timur/*Subdistrict Office of Kota Timur*

4.4 AGAMA DAN SOSIAL LAINNYA
RELIGION AND OTHER SOCIAL AFFAIRS

Tabel 4.4.1 / ***Table***

Jumlah Tempat Peribadatan Menurut Kelurahan di Kecamata Kota Timur, 2022
Number of Worship Places by Kelurahan in Kota Timur Subdistrict, 2022

Desa/Kelurahan *Village/Kelurahan*	Masjid *Mosque*	Mushola *Pray Room*	Gereja Protestan *Protestant Church*	Gereja Katholik *Catholic Church*	Pura *Temple*	Vihara
(1)	(2)	(3)	(4)	(5)	(6)	(7)
Padebuolo	9	0	0	0	0	0
Ipilo	10	6	0	0	0	0
Tamalate	7	3	0	0	0	0
Moodu	9	1	0	0	0	0
Heledulaa Selatan	4	2	0	0	0	0
Heledulaa	7	3	0	0	0	0
Kecamatan Kota Timur *Kota Timur Subdistrict*	46	15	0	0	0	0

Sumber/*Source*: Kementerian Agama/*Ministry of Religious Affairs*

https://gorontalokota.bps.go.id

Tabel 4.4.2
Table

Banyaknya Kejadian Bencana Alam Menurut Kelurahan dan Jenis Bencana Alam di Kecamatan Kota Timur, 2022
Number of Natural Disaster Events by Kelurahan and Type of Natural Disaster in Kota Timur Subdistrict, 2022

Desa/Kelurahan *Village/Kelurahan*	Gempa Bumi *Earthquake*	Tsunami *Tsunami*	Gunung Meletus *Volcanic Eruption*	Tanah Longsor *Landslide*
(1)	(2)	(3)	(4)	(5)
Padebuolo	0	0	0	0
Ipilo	0	0	0	0
Tamalate	0	0	0	0
Moodu	0	0	0	0
Heledulaa Selatan	0	0	0	0
Heledulaa	0	0	0	0
Kecamatan Kota Timur *Kota Timur Subdistrict*	0	**0**	**0**	0

https://gorontalokota.bps.go.id

Lanjutan Tabel/*Continued Table* 4.4.2

Desa/Kelurahan *Village/Kelurahan*	Banjir *Floods*	Banjir Bandang *Flash Floods*	Kekeringan *Drought*	Kebakaran Hutan dan Lahan *Forest and Land Fires*
(1)	(6)	(7)	(8)	(9)
Padebuolo	0	0	0	0
Ipilo	0	0	0	0
Tamalate	0	0	0	0
Moodu	0	0	0	0
Heledulaa Selatan	0	0	0	0
Heledulaa	0	0	0	0
Kecamatan Kota Timur *Kota Timur Subdistrict*	0	**0**	**0**	**0**

https://gorontalokota.bps.go.id

Lanjutan Tabel/*Continued Table* 4.4.2

Desa/Kelurahan *Village/Kelurahan*	Angin Puyuh/ Puting Beliung/ Topan *Tornado/Typhoon*	Gelombang Pasang *Tidal Wave*	Abrasi *Abrasion*
(1)	(10)	(11)	(12)
Padebuolo	0	0	0
Ipilo	0	0	0
Tamalate	0	0	0
Moodu	0	0	0
Heledulaa Selatan	0	0	0
Heledulaa	0	0	0
Kecamatan Kota Timur ***Kota Timur Subdistrict***	**0**	**0**	**0**

Catatan/*Note*: ...
Sumber/*Source*: Kantor Camat Kota Timur/*Subdistrict Office of Kota Timur*

https://gorontalokota.bps.go.id

Tabel 4.4.3
Table

Banyaknya Korban Jiwa Akibat Bencana Alam Menurut Kelurahan dan Jenis Bencana Alam di Kecamatan Kota Timur, 2022
Number of Fatalities Due to Natural Disasters by Kelurahan and Type of Natural Disaster in Kota Timur Subdistrict, 2022
`

Desa/Kelurahan *Village/Kelurahan*	Gempa Bumi *Earthquake*	Tsunami *Tsunami*	Gunung Meletus *Volcanic Eruption*	Tanah Longsor *Landslide*
(1)	(2)	(3)	(4)	(5)
Padebuolo	0	0	0	0
Ipilo	0	0	0	0
Tamalate	0	0	0	0
Moodu	0	0	0	0
Heledulaa Selatan	0	0	0	0
Heledulaa	0	0	0	0
Kecamatan Kota Timur *Kota Timur Subdistrict*	**0**	**0**	**0**	**0**

https://gorontalokota.bps.go.id

Lanjutan Tabel/*Continued Table* 4.4.3

Desa/Kelurahan *Village/Kelurahan*	Banjir *Floods*	Banjir Bandang *Flash Floods*	Kekeringan *Drought*	Kebakaran Hutan dan Lahan *Forest and Land Fires*
(1)	(6)	(7)	(8)	(9)
Padebuolo	0	0	0	0
Ipilo	0	0	0	0
Tamalate	0	0	0	0
Moodu	0	0	0	0
Heledulaa Selatan	0	0	0	0
Heledulaa	0	0	0	0
Kecamatan Kota Timur *Kota Timur Subdistrict*	**0**	**0**	**0**	**0**

https://gorontalokota.bps.go.id

Lanjutan Tabel/*Continued Table* 4.4.3

Desa/Kelurahan *Village/Kelurahan*	Angin Puyuh/ Puting Beliung/ Topan *Tornado/Typhoon*	Gelombang Pasang *Tidal Wave*	Abrasi *Abrasion*
(1)	(10)	(11)	(12)
Padebuolo	0	0	0
Ipilo	0	0	0
Tamalate	0	0	0
Moodu	0	0	0
Heledulaa Selatan	0	0	0
Heledulaa	0	0	0
Kecamatan Kota Timur *Kota Timur Subdistrict*	**0**	**0**	**0**

Catatan/*Note*: ...
Sumber/*Source*: Kantor Camat Kota Timur/*Subdistrict Office of Kota Timur*

https://gorontalokota.bps.go.id

Tabel 4.4.4
Table

Keberadaan Fasilitas/Upaya Antisipasi/Mitigasi Bencana Alam Menurut Kelurahan di Kecamatan Kota Timur, 2022
Existence of Facilities/Efforts for Anticipation/Mitigation of Natural Disasters by Kelurahan in Kota Timur Subdistrict, 2022

Desa/Kelurahan *Village/Kelurahan*	Sistem Peringatan Dini Bencana Alam *Natural Disaster Early Warning System*	Sistem Peringatan Dini Khusus Tsunami *Tsunami Early Warning System*	Perlengkapan Keselamatan *Safety Equipment*
(1)	(2)	(3)	(4)
Padebuolo	TIDAK ADA	TIDAK ADA	TIDAK ADA
Ipilo	TIDAK ADA	TIDAK ADA	ADA
Tamalate	TIDAK ADA	TIDAK ADA	TIDAK ADA
Moodu	TIDAK ADA	TIDAK ADA	TIDAK ADA
Heledulaa Selatan	TIDAK ADA	TIDAK ADA	TIDAK ADA
Heledulaa	TIDAK ADA	TIDAK ADA	TIDAK ADA

https://gorontalokota.bps.go.id

Lanjutan Tabel/*Continued Table* 4.4.4

Desa/Kelurahan *Village/Kelurahan*	Rambu Rambu dan Jalur Evakuasi Bencana *Sign and Evacuation Route*	Pembuatan, Perawatan, atau Normalisasi: Sungai, Kanal, Tanggul, Parit, Drainase, Waduk, Pantai, dll *Manufacture, Maintenance, or Normalization: Rivers, Canals, Embankment, etc*
(1)	(5)	(6)
Padebuolo	TIDAK ADA	TIDAK ADA
Ipilo	ADA	TIDAK ADA
Tamalate	TIDAK ADA	TIDAK ADA
Moodu	TIDAK ADA	TIDAK ADA
Heledulaa Selatan	TIDAK ADA	TIDAK ADA
Heledulaa	TIDAK ADA	TIDAK ADA

Catatan/*Note*: ...
Sumber/*Source*: Kantor Camat Kota Timur/*Subdistrict Office of Kota Timur*

https://gorontalokota.bps.go.id

Tabel 4.4.5
Table

Banyaknya Kelurahan yang Memiliki Kelompok Kegiatan Olahraga Menurut Jenis Olahraga dan Ketersedian Fasilitas/Lapangan Olahraga di Kecamatan Kota Timur, 2022
Number of Kelurahan Having Sport Activities Groups by Type of Sport and Availability of Sport Facilities/Fields in Kota Timur Subdistrict, 2022

Jenis Olahraga *Type of Sport*	Kondisi Fasilitas/Lapangan Olahraga *Condition of Sport Facilities/Fields*			Tidak Ada Fasilitas/ Lapangan Olahraga *No Sport Facilities/ Fields*
	Baik	Rusak Sedang	Rusak Parah	
(1)	(2)	(3)	(4)	(5)
Sepak Bola/*Soccer*	2	1	0	0
Bola Voli/*Volley Ball*	5	0	0	0
Bulu Tangkis/*Badminton*	2	0	0	0
Bola Basket/*Basket Ball*	2	0	0	0
Tenis Lapangan/*Court Tennis*	0	0	0	0
Tenis Meja/*Table Tennis*	0	0	0	0
Futsal/*Futsal*	1	0	0	0
Renang/*Swimming*	2	0	0	0
Bela Diri/ *Martial Arts*	1	0	0	0
Bilyard/ *Billiards*	0	0	0	0
Fitnes, Aerobik, dll/*Fitness, Aerobics, etc*	3	0	0	0
Lainnya/*Others*	0	0	0	0

Catatan/*Note*: ...
Sumber/*Source*: Kantor Camat Kota Timur/*Subdistrict Office of Kota Timur*

https://gorontalokota.bps.go.id

https://gorontalokota.bps.go.id

BAB V
ENERGI

Chapter V
Energy

https://gorontalokota.bps.go.id

https://gorontalokota.bps.go.id

PENJELASAN TEKNIS

1. **Keluarga pengguna listrik Perusahaan Listrik Negara (PLN)** adalah keluarga pengguna/ pelanggan listrik yang disalurkan oleh PLN, dengan atau tanpa meteran resmi dari PLN.

2. **Keluarga pengguna listrik non PLN** adalah keluarga pengguna/ pelanggan listrik selain PLN, misalnya diesel/generator, listrik diusahakan oleh pemerintah daerah, swasta, atau listrik swadaya masyarakat.

3. **Keluarga bukan pengguna listrik** adalah keluarga yang tidak menggunakan listrik sebagai sumber energi untuk penerangan rumah.

4. **Listrik diusahakan oleh pemerintah** jika penerangan jalan diusahakan/ dibiayai oleh pemerintah.

5. **Listrik diusahakan oleh non pemerintah** jika penerangan jalan yang diusahakan/dibiayai oleh masyarakat (swadaya) atau perusahaan walaupun sumbernya dari PLN juga dikategorikan sebagai listrik non pemerintah.

6. **Gas kota** adalah penggunaan gas bumi yang diperoleh dari perusahaan gas untuk memenuhi kebutuhan bahan bakar untuk memasak keluarga sehari-hari.

7. **Liquid Petroleum Gas (LPG)** adalah bahan bakar berupa gas yang dicairkan yang merupakan produk minyak bumi yang diperoleh dari

TECHNICAL NOTES

1. ***Families of electricity users from the State Electricity Company (PLN)*** *are families of users / customers of electricity supplied by PLN, with or without an official meter from PLN.*

2. ***Families of non-PLN electricity users*** *are families of electricity users / customers other than PLN, for example diesel / generator, provided electricity is provided by the local government, the private sector, or non-governmental electricity.*

3. ***A non-electricity user*** *is a family that does not use electricity as a source of energy for home lighting.*

4. ***Electricity*** *is provided by the government if the street lighting is provided for / financed by the government.*

5. ***Electricity is provided by the nongovernment*** *if the street lighting is provided / financed by the community (swadaya) or a company even though the source is from PLN is also categorized as non-government electricity.*

6. ***City gas*** *is the use of natural gas obtained from gas companies to meet the daily fuel needs for family cooking.*

7. ***Liquid Petroleum Gas (LPG)*** *is fuel in the form of liquefied gas which is a petroleum product obtained from a high pressure distillation process.*

https://prontalokotimur.go.id

proses distilasi bertekanan tinggi. Berasal dari beberapa sumber yaitu dari gas alam maupun gas hasil dari pengolahan minyak bumi (Light End).

Derived from several sources, namely from natural gas and gas from petroleum processing (Light End).

8. **Air kemasan bermerek** adalah air yang diproduksi oleh suatu perusahaan melalui proses yang higienis dan terdaftar di kementerian kesehatan.

8. ***Branded bottled water*** *is water produced by a company through a hygienic process and is registered with the Ministry of Health.*

9. **Air isi ulang** adalah air yang diproduksi melalui proses penjernihan dan biasanya tidak memiliki merek.

9. ***Refill water*** *is water produced through purification processes and usually does not have a brand.*

10. **Ledeng dengan meteran (PAM/ PDAM)** adalah air yang diproduksi melalui penjernihan dan penyehatan sebelum dialirkan kepada konsumen melalui suatu instalasi berupa saluran air. Sumber air ini diusahakan oleh Perusahaan Air Minum (PAM), Perusahaan Daerah Air Minum (PDAM), atau Badan Pengelola Air Minum (BPAM), baik dikelola oleh pemerintah maupun swasta.

10. ***Tap Water with Meter (PAM / PDAM)*** *is water produced through purification and sanitation before being distributed to consumers through an installation in the form of a water channel. This water source is managed by the Drinking Water Company (PAM), the Regional Drinking Water Company (PDAM), or the Drinking Water Management Agency (BPAM), both managed by the government and the private sector.*

11. **Ledeng tanpa meteran** adalah air yang diproduksi melalui proses penjernihan dan penyehatan (air PAM) namun disalurkan ke konsumen melalui pedagang air keliling/pikulan.

11. ***Tap Water without a meter*** *is water that is produced through a purification and sanitation process (PAM water) but is distributed to consumers through traveling / pikulan water traders.*

12. **Sumur bor atau pompa** adalah air tanah yang cara pengambilannya dengan pompa tangan, pompa listrik, atau kincir angin, termasuk sumur artesis (sumur pantek).

12. ***Drilling Well or pump*** *is ground water which is collected by hand pump, electric pump, or windmill, including artesian well (pantek well).*

13. **Sumur** adalah air dalam tanah yang cara pengambilannya dengan menggunakan gayung atau ember, baik dengan menggunakan katrol

13. ***Well*** *is water in the ground using a scoop or bucket, either by using a pulley or not.*

https://gorontalokota.bps.go.id

maupun tidak.

14. **Mata air** adalah sumber air permukaan tanah di mana air timbul dengan sendirinya (alami).

15. **Sungai/danau/kolam/waduk/situ / embung/bendungan** adalah air yang diperoleh dari sungai/danau/kolam/ waduk/situ/ embung/bendungan

16. **Air hujan** adalah air yang diperoleh dengan cara menampung air hujan.

14. ***Springs Water*** *is a surface water source from which water emerges naturally (naturally).*

15. ***Public Inland Water*** *is water obtained from a river / lake / pond / reservoir / situ / reservoir / dam.*

16. ***Rain water*** *is water obtained by collecting rainwater.*

https://gorontalokota.bps.go.id

ULASAN

Pada tahun 2022, sebagian besar keluarga di Kecamatan Kota Timur sudah menggunakan listrik dari perusahaan listrik negara. Adapun sebanyak 0 keluarga tidak menggunakan listrik sebagai sumber penerangan.

Jika diliat dari sumber bahan bakar untuk memasak, terdapat 6 kelurahan yang sebagian besar keluarganya menggunakan tabung LPG.

Sedangkan jika dilihat dari sumber air minum, terdapat 6 kelurahan yang menggunakan air minum isi ulang dan 1 sumur pompa.

DESCRIPTION

In 2022, most of the families in Kota Timur Subdistrict, have already used electricity from the state electricity company. As many as 0 families did not use electricity as a source of lighting.

If looked at the source of fuel for cooking, there are 6 kelurahans where most of the families use LPG cylinders.

Meanwhile, if viewed from the source of drinking water, there are 6 kelurahans that use refill drinking waters and 1 pump waters.

https://gorontalokota.bps.go.id

Gambar / *Figures* 5.1 **Banyaknya Keluarga Menurut Kelurahan dan Jenis Pengguna Listrik di Kecamatan Kota Timur, 2022**
Number of Families by Kelurahan and Type of Electricity Users in Kota Timur Subdistrict, 2022

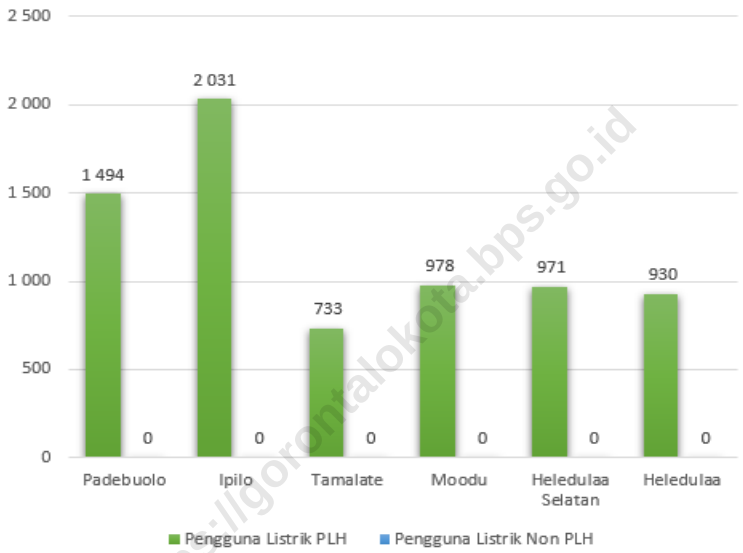

Sumber/*Source*: Kantor Camat Kota Timur / *Subdistrict Office of Kota Timur*

https://gorontalokota.bps.go.id

Tabel / *Table* 5.1

Banyaknya Keluarga Menurut Kelurahan dan Jenis Pengguna Listrik di Kecamatan Kota Timur, 2022
Number of Families by Kelurahan and Type of Electricity Users in Kota Timur Subdistrict, 2022

Kelurahan *Kelurahan*	Pengguna Listrik *Electricity Users*			Bukan Pengguna Listrik *Non Electricity Users*
	PLN	Non-PLN	Jumlah *Total*	
(1)	(2)	(3)	(4)	(5)
Padebuolo	1 494	0	1 494	0
Ipilo	2 031	0	2 031	0
Tamalate	733	0	733	0
Moodu	978	0	978	0
Heledulaa Selatan	971	0	971	0
Heledulaa	930	0	930	0
Kecamatan Kota Timur *Kota Timur Subdistrict*	**7 137**	**0**	**7 137**	**0**

Sumber/*Source*: Kantor Camat Kota Timur / *Subdistrict Office of Kota Timur*

https://gorontalokota.bps.go.id

Tabel / *Table* 5.2 **Banyaknya Kelurahan Menurut Keberadaan Penerangan Jalan Utama Kelurahan di Kecamatan Kota Timur, 2020 - 2022**
Number of Kelurahan by the Existence of Kelurahan's Main Street Lighting in Kota Timur Subdistrict, 2020 - 2022

Penerangan Jalan Utama *Main Street Lighting*	2020	2021	2022
(1)	(2)	(3)	(4)
Listrik Pemerintah / *Government Electricity*	6	6	6
Listrik Non Pemerintah / *Non Government Electricity*	0	0	0
Non Listrik / *Non Electricity*	0	0	0

Sumber/*Source*: Kantor Camat Kota Timur / *Subdistrict Office of Kota Timur*

https://gorontalokota.bps.go.id

Tabel / *Table* 5.3 **Banyaknya Kelurahan Menurut Jenis Bahan Bakar Untuk Memasak yang Digunakan Oleh Sebagian Besar Keluarga di Kecamatan Kota Timur, 2020 - 2022**
Number of Kelurahan by Type of Fuel for Cooking Used by Most Families in Kota Timur Subdistrict, 2020 - 2022

Jenis Bahan Bakar *Type of Fuel*	2020	2021	2022
(1)	(2)	(3)	(4)
Gas Kota / *City Gas*	0	0	0
LPG 3KG	6	6	5
LPG Lebih dari 3KG / *LPG > 3KG*	0	0	1
Minyak Tanah / *Kerosene*	0	0	0
Kayu Bakar / *Flrewood*	0	0	0
Lainnya / *Others*	0	0	0

Sumber/*Source*: Kantor Camat Kota Timur / *Subdistrict Office of Kota Timur*

https://gorontalokota.bps.go.id

Tabel / *Table* 5.4

Banyaknya Kelurahan Menurut Sumber Air Minum Sebagian Besar Keluarga di Kecamatan Kota Timur, 2020 - 2022
Number of Kelurahan by Drinking Water Source for Most Families in Kota Timur Subdistrict, 2020 - 2022

Sumber Air Minum *Drinking Water Source*	2020	2021	2022
(1)	(2)	(3)	(4)
Air Kemasan Bermerk / *Branded Bottled Water*	0	0	0
Air Isi Ulang / *Refill Water*	6	6	6
Ledeng Dengan Meteran / *Plumbing With Meter*	0	0	0
Ledeng Tanpa Meteran / *Plumbing Without Meter*	0	0	0
Sumur Bor atau Pompa / *Borehole or Pump*	0	0	0
Sumur / *Well*	0	0	0
Mata Air / *Spring*	0	0	0
Sungai/Danau/Kolam/Waduk/Situ/ Embung/Bendungan / *River / Lake / Pond / Reservoir / Situ / Embung / Dam*	0	0	0
Air Hujan / *Rain Water*	0	0	0
Lainnya / *Others*	0	0	0

Sumber/*Source*: Kantor Camat Kota Timur / *Subdistrict Office of Kota Timur*

https://gorontalokota.bps.go.id

https://gorontalokota.bps.go.id

BAB VI

PARIWISATA, TRANSPORTASI, DAN KOMUNIKASI

Chapter VI

Tourism, Transportation, and Communication

https://gorontalokota.bps.go.id

PENJELASAN TEKNIS

1. **Kendaraan bermotor** adalah setiap kendaraan yang digerakkan oleh peralatan yang digerakkan oleh perlatan Teknik yang ada pada kendaraan tersebut, biasanya digunakan untuk angkutan orang atau barang di atas jalan raya selain kendaraan yang berjalan di atas rel. Kendaraan bermotor yang dicatat adalah semua jenis kendaraan kecuali kendaraan bermotor TNI/Polri dan Korps Diplomatik.

2. **Jenis permukaan jalan** terdiri dari: aspal/beton, diperkeras (dengan kerikil, batu), tanah, air, dan lainnya (termasuk jalan terbuat dari kayu/ papan yang biasanya digunakan di daerah rawa, termasuk jalan seSuwawak, jalan di hutan, dan sejenisnya).

3. **Angkutan umum** adalah moda transportasi untuk masyarakat umum.

4. **BTS** adalah alat yang berfungsi sebagai pengirim dan penerima (transceiver) sinyal komunikasi seluler. BTS ditandai adanya menara/ tower yang dilengkapi antena sebagai perangkat transceiver. Masyarakat umum sering menyebutnya sebagai tower telepon seluler/handphone

5. **Operator layanan komunikasi telepon seluler/handphone** adalah operator yang mengusahakan jaringan layanan komunikasi telepon seluler/handphone. Operator seluler ditandai adanya sinyal yang digunakan dalam telepon seluler.

TECHNICAL NOTES

1. ***Motor vehicles*** *are any kind of vehicles motorized by machine set up in those vehicles, they are usually used for transporting peoples or goods on roads except vehicles moving along a railway line. The data cover all kinds of motor vehicles except those belong to Indonesia Army Force Indonesian State Police and Diplomatic Corps*

2. ***The type of road surface*** *consists of: asphalt / concrete, paved (with gravel, stone), soil, water, etc. (including roads made of wood / planks usually used in swampy areas, including paths, forest roads, and the like).*

3. ***Public transportation*** *is a mode of transportation for the general public.*

4. ***BTS*** *is a device that functions as a transmitter and receiver (transceiver) for cellular communication signals. BTS is characterized by a tower equipped with an antenna as a transceiver device. The general public often refers to it as a cellphone / cellphone tower*

5. ***Cellphone / handphone communication service operator*** *is an operator operating a cellular telephone / handphone communication service network. Cellular operators are indicated by the signals used in cell phones.*

https://gorontalokota.bps.go.id

6. **Kantor pos** adalah pemberi pelayanan komunikasi tertulis dan/atau surat elektronik, layanan paket, layanan logistik, layanan transaksi keuangan, dan layanan keagenan pos untuk kepentingan umum.

7. **Jasa pengiriman paket/dokumen swasta** adalah pelayanan pengiriman paket maupun dokumen yang dikelola oleh pihak swasta, misalnya Tiki, JNE, ESL, dll.

6. ***Post offices*** *are providers of written communication and / or electronic mail services, package services, logistic services, financial transaction services, and postal agency services for public purposes.*

7. ***Private package / document delivery service*** *is a package or document delivery service managed by a private party, for example Tiki, JNE, ESL, etc.*

https://gorontalokota.bps.go.id

ULASAN

Jenis permukaan jalan yang menghubungkan antar kelurahan di Kecamatan Kota Timur pada tahun 2022 seluruhnya adalah aspal.

Hal ini menunjukkan pembangunan infrastruktur jalan sudah berjalan dengan baik.

DESCRIPTION

The type of the road surface that coonects between Kelurahans in Kota Timur Subdistrict in 2022 entirely by asphalt.

This shows that road infrastructure development has been going well.

https://gorontalokota.bps.go.id

Gambar / *Figures* 6.1 **Jumlah Hotel Menurut Kelurahan di Kecamatan Kota Timur, 2022**
Number of Hotel by Kelurahan in Kota Timur Subdistrict, 2022

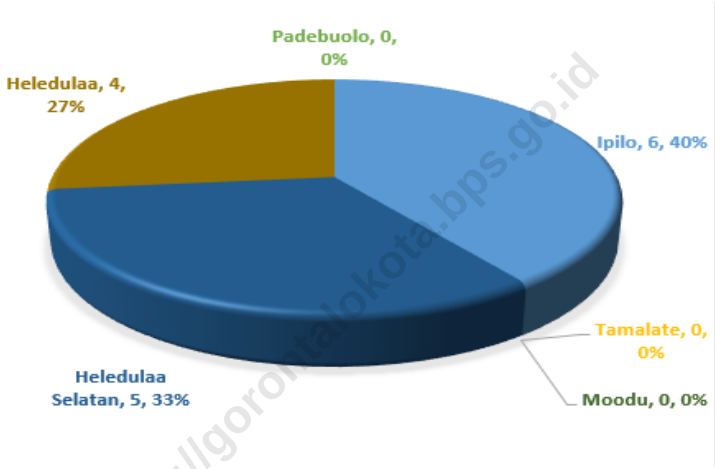

https://gorontalokota.bps.go.id

Catatan/*Note*: ...
Sumber/*Source*: Kantor Camat Kota Timur/*Subdistrict Office of Kota Timur*

6.1 PARIWISATA
TOURISM

Tabel 6.1.1
Table

Jumlah Sarana Akomodasi Menurut Kelurahan dan Jenis Akomodasi di Kecamatan Kota Timur, 2022
Number of Accomodation Facilities by Kelurahan and Type of Accomodation in Kota Timur Subdistrict, 2022

Desa/Kelurahan *Village/Kelurahan*	Hotel *Hotel*	Penginapan *Inn*
(1)	(2)	(3)
Padebuolo	0	0
Ipilo	6	0
Tamalate	0	0
Moodu	0	0
Heledulaa Selatan	5	1
Heledulaa	4	3
Kecamatan Kota Timur *Kota Timur Subdistrict*	15	4

Catatan/*Note*: ...
Sumber/*Source*: Kantor Camat Kota Timur/*Subdistrict Office of Kota Timur*

https://gorontalokota.bps.go.id

6.2 TRANSPORTASI
TRANSPORTATION

Tabel 6.2.1 / ***Table***

Prasarana dan Sarana Transportasi Antar Kelurahan Menurut Kelurahan di Kecamatan Kota Timur, 2022
Inter-Kelurahan Transportation Infrastructure and Facilities by Kelurahan in Kota Timur Subdistrict, 2022

Desa/Kelurahan *Village/Kelurahan*	Jenis Prasarana Transportasi *Type of Transportation Infrastructure*	Keberadaan Angkutan Umum *Availability of Public Transportation*
(1)	(2)	(3)
Padebuolo	DARAT	ADA, TANPA TRAYEK TETAP
Ipilo	DARAT	ADA, TANPA TRAYEK TETAP
Tamalate	DARAT	ADA, TANPA TRAYEK TETAP
Moodu	DARAT	ADA, TANPA TRAYEK TETAP
Heledulaa Selatan	DARAT	ADA, TANPA TRAYEK TETAP
Heledulaa	DARAT	ADA, TANPA TRAYEK TETAP

https://gorontalokota.bps.go.id

Lanjutan Tabel/*Continued Table* 6.2.1

Desa/Kelurahan *Village/Kelurahan*	Jenis Permukaan Jalan Darat Terluas *Type of The Widest Road Surface*	Dapat Dilalui Kendaraan Bermotor Roda 4 atau Lebih *Passable by Vehicle with 4 or more Wheels*
(1)	(4)	(5)
Padebuolo	ASPAL	SEPANJANG TAHUN
Ipilo	ASPAL	SEPANJANG TAHUN
Tamalate	ASPAL	SEPANJANG TAHUN
Moodu	ASPAL	SEPANJANG TAHUN
Heledulaa Selatan	ASPAL	SEPANJANG TAHUN
Heledulaa	ASPAL	SEPANJANG TAHUN

Catatan/*Note*: ...
Sumber/*Source*: Kantor Camat Kota Timur/*Subdistrict Office of Kota Timur*

https://gorontalokota.bps.go.id

Tabel 6.2.2
Table

Keberadaan Kantor Pos/Pos Pembantu/Rumah Pos, Pos Keliling, dan Perusahaan/Agen Jasa Ekspedisi Swasta Menurut Kelurahan di Kecamatan Kota Timur, 2022
Number of Post Office/Subsidiary of Post Office, Mobile Portal Service, Private Expedition Service Company by Kelurahan in Kota Timur Subdistrict, 2022

Desa/Kelurahan *Village/Kelurahan*	Kantor Pos/Pos Pembantu/Rumah Pos *Post Office/Subsidiary of Post Office*	Pos Keliling *Mobile Portal Service*	Perusahaan/Agen Jasa Ekspedisi Swasta *Private Expedition Service Company*
(1)	(2)	(3)	(4)
Padebuolo	Tidak Ada	Tidak Ada	Tidak Ada
Ipilo	Ada	Tidak Ada	Tidak Ada
Tamalate	Tidak Ada	Tidak Ada	Ada
Moodu	Tidak Ada	Tidak Ada	Ada
Heledulaa Selatan	Tidak Ada	Tidak Ada	Ada
Heledulaa	Tidak Ada	Tidak Ada	Ada

Catatan/*Note*: ...
Sumber/*Source*: Kantor Camat Kota Timur/*Subdistrict Office of Kota Timur*

https://gorontalokota.bps.go.id

6.3 KOMUNIKASI
COMMUNICATION

Tabel 6.3.1
Table

Jumlah Menara Telepon Seluler dan Operator Layanan Komunikasi Telepon Seluler Menurut Kelurahan di Kecamatan Kota Timur, 2022
Number of Base Transceiver Station (BTS) and Cellular Phone Communication Service Operators by Kelurahan in Kota Timur Subdistrict, 2022

Desa/Kelurahan *Village/Kelurahan*	Jumlah Menara Telepon seluler *Number of Base Transceiver Station (BTS)*	Jumlah Operator Layanan Komunikasi Telepon Seluler *Cellular Phone Communication Service Operators*
(1)	(2)	(3)
Padebuolo	1	1
Ipilo	2	2
Tamalate	0	0
Moodu	1	1
Heledulaa Selatan	3	1
Heledulaa	3	3
Kecamatan Kota Timur ***Kota Timur Subdistrict***	**10**	**8**

Catatan/*Note*: ...
Sumber/*Source*: Kantor Camat Kota Timur/*Subdistrict Office of Kota Timur*

https://gorontalokota.bps.go.id

Tabel 6.3.2
Table

Kekuatan Sinyal Telepon Seluler dan Jenis Sinyal Internet Telepon Seluler Menurut Kelurahan di Kecamatan Kota Timur, 2022
The Strenght of Celular Phone Signal by Kelurahan in Kota Timur Subdistrict, 2022

Desa/Kelurahan *Village/Kelurahan*	Kekuatan Sinyal Telepon Seluler *The Strenght of Celular Phone Signal*	Jenis Sinyal Internet Telepon Seluler *Type of Celular Phone Signal*
(1)	(2)	(3)
Padebuolo	KUAT	4G/LTE
Ipilo	KUAT	4G/LTE
Tamalate	SANGAT KUAT	4G/LTE
Moodu	KUAT	4G/LTE
Heledulaa Selatan	KUAT	4G/LTE
Heledulaa	KUAT	4G/LTE

Catatan/*Note*: ...
Sumber/*Source*: Kantor Camat Kota Timur/*Subdistrict Office of Kota Timur*

https://gorontalokota.bps.go.id

BAB VII

PERBANKAN, KOPERASI, DAN PERDAGANGAN

Chapter VII
Banking, Cooperative, and Trade

https://gorontalokota.bps.go.id

PENJELASAN TEKNIS

1. **Kelompok pertokoan** adalah sejumlah toko yang terdiri dari minimal 10 toko dan mengelompok dalam satu lokasi. Dalam satu kelompok pertokoan, jumlah bangunan fisiknya dapat lebih dari satu.

2. **Pasar** adalah tempat pertemuan antara penjual dan pembeli barang dan jasa. Pasar dapat menggunakan bangunan yang bersifat permanen atau semi permanen ataupun tanpa bangunan. Barang yang diperjualbelikan di dalam pasar dapat terdiri dari banyak komoditas (campuran) ataupun secara khusus suatu komoditas tertentu.

3. **Pasar dengan bangunan permanen** adalah pasar pada bangunan tetap yang memiliki lantai, atap, dan dinding permanen.

4. **Pasar dengan bangunan semi permanen** adalah pasar pada bangunan tetap yang memiliki lantai dan atap, tetapi tanpa dinding.

5. **Pasar tanpa bangunan** adalah pasar yang tidak berada dalam bangunan.

6. **Minimarket/swalayan** adalah sistem pelayanan mandiri, menjual berbagai jenis barang secara eceran, dan semua barang memiliki label harga, dengan luas bangunan kurang dari 400m2.

7. **Restoran** adalah suatu jenis usaha yang mempergunakan seluruh

TECHNICAL NOTES

1. ***Shopping complex*** *is a number of shops consisting of at least 10 shops and grouped in one location. In one shopping group, the number of physical buildings can be more than one*

2. ***Market*** *is a meeting place between sellers and buyers of goods and services. The market can use buildings that are permanent or semi-permanent or without buildings. Goods that are traded in the market can consist of many commodities (mixture) or specifically a particular commodity.*

3. ***A market with permanent buildings*** *is a market in a permanent building that has permanent floors, roofs and walls.*

4. ***Market with semi-permanent buildings*** *is a market in permanent buildings that have floors and roofs, but without walls.*

5. ***A market without a building*** *is a market that is not in a building.*

6. ***Minimarket / self-service*** *is an independent service system, selling various types of goods at retail, and all goods have a price tag, with a building area of less than 400m2.*

7. ***Restaurant*** *is a type of business that permanently uses the entire building to*

https://gorontalokota.bps.go.id

bangunan secara permanen untuk menyediakan jasa pangan yang pengolahan dan penyajiannya secara langsung di tempat sesuai dengan keinginan para pengguna jasa yang mempunyai ciri pembeli biasanya dikenakan pajak. Izin restoran dan kualifikasinya diberikan oleh dinas terkait.

provide food services, processing and serving it directly on the spot according to the wishes of service users who have buyer characteristics and are usually subject to tax. Restaurant permits and their qualifications are granted by the relevant agencies.

8. **Rumah makan** adalah jenis usaha yang menyediakan jasa pangan yang pengolahan makanannya dapat dilakukan di luar rumah makan, yang mempunyai ciri pembeli biasanya dikenakan pajak. Izin rumah makan diberikan oleh Diparda (pada kabupaten/kota). Di wilayah yang terdapat Dinas Pariwisata, biasanya pemberian izin ditangani oleh Direktorat Perekonomian/Bagian Perekonomian Pemda setempat.

8. ***Restaurant*** *is a type of business that provides food services, the food processing can be carried out outside the restaurant, which has a characteristic that buyers are usually subject to tax. Restaurant permits are granted by Diparda (in districts / cities). In areas where the Tourism Office is located, usually the issuance of permits is handled by the local Directorate for the Economy / Economic Section of the local government*

9. **Warung/kedai makanan minuman** adalah usaha yang menjual makanan dan minuman siap saji yang dijual di bangunan yang tetap dan tidak mempunyai surat izin usaha. Ciri utama dari warung/kedai makanan minuman adalah pembeli biasanya tidak dikenakan pajak.

9. ***Food and beverage stalls*** *are businesses that sell ready-toserve food and drinks that are sold in permanent buildings and do not have a business license. The main characteristic of food and beverage stalls is that buyers are usually not taxed.*

10. **Hotel** adalah jenis akomodasi yang mempergunakan sebagian atau keseluruhan bangunan untuk jasa pelayanan penginapan, penyedia makanan dan minuman serta jasa lainnya (seperti restoran, binatu, dll.) bagi masyarakat umum yang dikelola secara komersial dengan izin usaha sebagai hotel.

10. ***Hotel*** *is a type of accommodation that uses part or all of a building for lodging services, food and beverage providers and other services (such as restaurants, laundry, etc.) for the general public which is managed commercially with a business license as a hotel.*

11. **Penginapan (hostel/motel/losmen/wisma)** adalah jenis akomodasi yang

11. ***Lodging (hostel / motel / inn / guesthouse)*** *is a type of accommodation that uses part or*

https://gorontalokota.bps.go.id

mempergunakan sebagian atau keseluruhan bangunan untuk jasa pelayanan penginapan bagi umum, biasanya tanpa fasilitas pelayanan makan minum yang dikelola secara komersial dengan izin usaha bukan hotel. Yang dicatat mencakup hostel, motel, matel, bumi perkemahan, pondok wisata, losmen, wisma, dan sejenisnya.

all of a building for lodging services for the public, usually without food and beverage service facilities that are commercially managed with a non-hotel business license. Recorded includes hostels, motels, matels, campsites, tourist cottages, guesthouses, guesthouses, and the like.

12. **Toko/warung kelontong** adalah bangunan yang berfungsi sebagai tempat usaha di bangunan tetap untuk menjual barang keperluan sehari-hari secara eceran, tidak mempunyai sistem pelayanan mandiri yang dikelola oleh satu penjual.

12. ***A shop / grocery shop*** *is a building that functions as a place of business in a permanent building to sell daily necessities at retail, does not have an independent service system that is managed by one seller.*

13. **Bank Umum** adalah bank yang dapat memberikan jasa dalam proses pembayaran. Usaha dari bank umum adalah menghimpun dana masyarakat dalam bentuk giro, deposito berjangka, sertifikat deposito dan tabungan serta menyalurkan kredit. Bank umum mencakup bank umum pemerintah maupun swasta

13. ***Commercial Bank*** *is a bank that can provide services in the payment process. The business of commercial banks is to collect public funds in the form of demand deposits, time deposits, certificates of deposit and savings as well as channeling credit. Commercial banks include public and private commercial banks*

14. **Koperasi Unit Desa (KUD)** adalah suatu organisasi ekonomi yang bersifat sosial merupakan wadah bagi pengembangan berbagai kegiatan ekonomi masyarakat perdesaan yang diselenggarakan oleh dan untuk masyarakat itu sendiri.

14. ***Village Unit Cooperative (KUD)*** *is an economic organization with a social character, which is a forum for the development of various economic activities of rural communities which are carried out by and for the community itself.*

15. **Koperasi Industri Kecil dan Kerajinan Rakyat (Kopinkra)** merupakan koperasi yang beranggotakan industri-industri kecil dan kerajinan rakyat yang ada di

15. ***The Small Industry and Handicraft Cooperative (Kopinkra)*** *is a cooperative with members of the small and handicraft industries in the village*

https://gorontalokotakab.bps.go.id

wilayah Desa/Kelurahan .

16. **Koperasi Simpan Pinjam (Kospin)** adalah koperasi yang bergerak di bidang simpanan dan pinjaman

/ kelurahan.

16. ***Savings and Loans Cooperatives (Kospin)*** *are cooperatives engaged in savings and loans*

https://gorontalokota.bps.go.id

ULASAN

Di Kecamatan Kota Timur, terdapat sejumlah sarana perdagangan, diantaranya yaitu, pasar sebanyak 0 unit, minimarket sebanyak 30 unit, kelompok pertokoan 3 unit, dan restoran/kedai makanan 90 unit.

.

DESCRIPTION

In Kota Timur Subdistrict, there are a number of trading facilities, including 0 units of markets, 30 units of minimarkets, 3 units of shopping complexes, and 90 units of restaurants/food stalls.

https://gorontalokota.bps.go.id

Gambar 7.1 / ***Figures***

Banyaknya Restoran/Rumah Makan Menurut Kelurahan di Kecamatan Kota Timur, 2022
Number of Restaurant/Food Stall by Kelurahan in Kota Timur Subdistrict, 2022

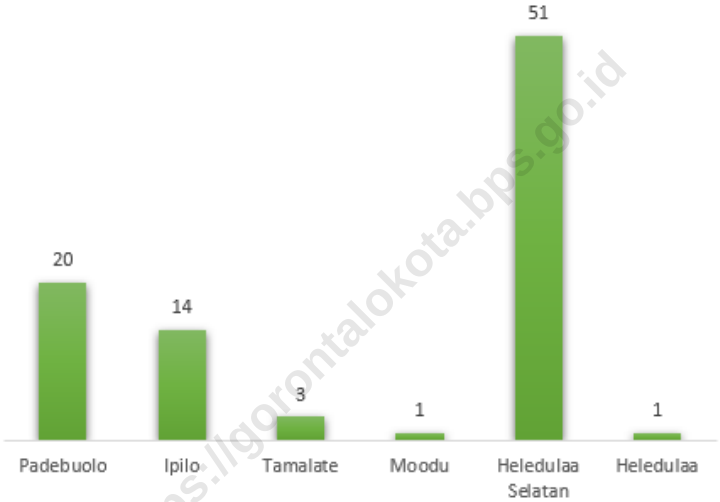

https://gorontalokota.bps.go.id

Catatan/*Note*: -
Sumber/*Source*: Kantor Camat Kota Timur/*Subdistrict Office of Kota Timur*

Tabel 7.1
Table

Banyaknya Sarana Lembaga Keuangan Bank Menurut Kelurahan dan Jenis Bank di Kecamatan Kota Timur, 2022
Number of Bank by Kelurahan and Type of Bank in Kota Timur Subdistrict, 2022

Desa/Kelurahan *Village/Kelurahan*	Bank Umum Pemerintah *Government Bank*	Bank Umum Swasta *Private Bank*	Bank Perkreditan Rakyat (BPR) *Rural Bank*
(1)	(2)	(3)	(4)
Padebuolo	0	0	0
Ipilo	3	1	0
Tamalate	0	0	0
Moodu	0	0	0
Heledulaa Selatan	1	1	0
Heledulaa	0	0	0
Kecamatan Kota Timur ***Kota Timur Subdistrict***	**4**	**2**	**0**

Catatan/*Note*: ...
Sumber/*Source*: Kantor Camat Kota Timur/*Subdistrict Office of Kota Timur*

https://gorontalokota.bps.go.id

Tabel 7.2
Table

Banyaknya Koperasi Aktif Menurut Menurut Kelurahan dan Jenis Koperasi di Kecamatan Kota Timur, 2022
Number of Cooperative by Kelurahan and Type of Cooperative in Kota Timur Subdistrict, 2022

Kelurahan *Kelurahan*	Koperasi Unit Desa (KUD)	Koperasi Industri Kecil dan Kerajinan Rakyat (Kopinkra)	Koperasi Simpan Pinjam (Kospin)	Koperasi Lainnya
(1)	(2)	(3)	(4)	(5)
Padebuolo	0	0	1	0
Ipilo	1	0	0	0
Tamalate	0	0	0	0
Moodu	0	0	0	0
Heledulaa Selatan	0	0	0	0
Heledulaa	0	0	0	0
Kecamatan Kota Timur ***Kota Timur Subdistrict***	**1**	**0**	**1**	**0**

Catatan/*Note*: ...
Sumber/*Source*: Kantor Camat Kota Timur/*Subdistrict Office of Kota Timur*

https://gorontalokota.bps.go.id

Tabel 7.3
Table

Banyaknya Sarana Perdagangan Menurut Kelurahan dan Jenis Sarana Perdagangan di Kecamata Kota Timur, 2022
Number of Trade Facilities by Kelurahan and Type of Trade Facilities in Kota Timur Subdistrict, 2022

Desa/Kelurahan *Village/Kelurahan*	Kelompok Pertokoan *Shopping Complexs*	Pasar dengan Bangunan Permanen *Markets in Permanent Building*	Pasar dengan Bangunan Semi Permanen *Market in Semi Permanent Building*
(1)	(2)	(3)	(4)
Padebuolo	0	0	0
Ipilo	1	0	0
Tamalate	0	0	0
Moodu	1	0	0
Heledulaa Selatan	1	0	0
Heledulaa	0	0	0
Kecamatan Kota Timur *Kota Timur Subdistrict*	**3**	**0**	**0**

Catatan/*Note*: ...
Sumber/*Source*: Kantor Camat Kota Timur/*Subdistrict Office of Kota Timur*

https://gorontalokota.bps.go.id

Lanjutan Tabel/*Continued Table* 7.3

Desa/Kelurahan *Village/Kelurahan*	Pasar tanpa Bangunan *Market without Permanent Building*	Mini Market/ Swalayan/ Supermarket *Mini Market/Swalayan/ Supermarket*	Restoran/ Rumah Makan *Restaurant/ Food Stall*
(1)	(5)	(6)	(7)
Dembe I	0	8	20
Lekobalo	0	2	14
Pilolodaa	0	11	3
Buli'ide	0	4	1
Tenilo	0	2	51
Molosipat W	0	3	1
Kecamatan Kota Timur ***Kota Timur Subdistrict***	**0**	**30**	**90**

Catatan/*Note*: ...
Sumber/*Source*: Kantor Camat Kota Timur/*Subdistrict Office of Kota Timur*

https://gorontalokota.bps.go.id

ST2023
SENSUS PERTANIAN

BerAKHLAK
Berorientasi Pelayanan Akuntabel Kompeten
Harmonis Loyal Adaptif Kolaboratif

DATA

MENCERDASKAN BANGSA

Enlighten The Nation

https://gorontalokota.bps.go.id

BADAN PUSAT STATISTIK
KOTA GORONTALO
BPS-Statistics of Gorontalo Municipality
Jalan Dewi Sartika No. 21, Kota Tengah, Kota Gorontalo
Telp. (0435)-821956, Fax: (0435)-826644
Homepage: gorontalokota.bps.go.id E-mail: bps7571@bps.go.id

ISSN 2598-6856
9 772598 685006