

0299 0581

LABEL SEMENTARA SENSUS BARANG 2010		
Ruang	ID	Lokasi
82309	21.0297.027/1	KEC

WILDA : 23 240 130



ISSN 0852 - 0234
3324. Apr 9713

BPS MILIK
UPT PERPUSTAKAAN &
DOKUMENTASI STATISTIK
BPS JAKARTA

BPS MILIK
UPT PERPUSTAKAAN &
DOKUMENTASI STATISTIK
BPS JAKARTA

**KECAMATAN
CEPIRING**

DALAM ANGKA

1996

598

Pusat Statistik

disusun oleh
**MANTRI STATISTIK
CEPIRING**

BPS Kantor Statistik Kabupaten Kendal
Jln. Raya No. 42 A Telp. (0294) 81461
KENDAL

BIRO PUSAT STATISTIK

KANTOR STATISTIK **BPS** KABUPATEN KENDAL



No. PUSTAKA : 10 - 0299. 0581

M F N : 3024

MILIK: UPT. PERPUSTAKAAN & DOK. STAT.
ISSN 0852 - 0234
BPS - JAKARTA
3324. A. 9713

KECAMATAN CEPIRING

DALAM ANGKA

1996

disusun oleh
**MANTRI STATISTIK
CEPIRING**

BIRO PUSAT STATISTIK

KANTOR STATISTIK *BPS* KABUPATEN KENDAL

P E N G A N T A R

Dengan ini atas rahmat dan Ridlo nya kami bersyukur telah dapat menyusun suatu penerbitan buku "KECAMATAN CEPIRING DALAM ANGKA" untuk tahun 1996 yang datanya berupa keterangan dan tabel data potensi wilayah kecamatan.

Dihimpun dari laporan monografi desa dan data sekunder dinas instansi yang ada di wilayah kecamatan Cepiring. Walau masih sangat sederhana data ini merupakan informasi bagi daerah dan pihak lain yang membutuhkan.

Kami sadar bahwa dalam penerbitan buku ini banyak kelemahan, maka dengan rendah hati atas kritik dan saran guna perbaikan serta kesempurnaan penerbitan mendatang.

Demikianlah harapan kami dan semoga dengan "KECAMATAN CEPIRING DALAM ANGKA" tahun 1996 ini sangat berguna dan bermanfaat.

Terima kasih.

penerbit

Solichin
NIP. 340000845

SAMBUTAN CAMAT KEPALA WILAYAH
KECAMATAN CEPIRING.

Dengan adanya penerbitan buku "KECAMATAN
CEPIRING DALAM ANGKA " Tahun 1996 yang telah ter
susun, adalah sarana penting dan bermanfaat dalam
masa Pembangunan; Data statistik merupakan alat
perencana dan analisa.

Kami sangat menghargai atas usaha penerbit
an buku " KECAMATAN CEPIRING DALAM ANGKA" 1996
meski sangat sederhana dan banyak kelemahan materi
dan isi datanya.

Harapan kami semoga penerbitan buku ini -
dapat dipergunakan, bermanfaat bagi pihak lain -
yang memerlukan dan supaya diteruskan penerbitan
tahun klanjutannya dan mutu datanya ditingkatkan.

Demikian semoga Tuhan Yang Maha Esa me-
limpahkan Taufik serta Hidayah Nya.

Terima kasih

PENERBIAH KAGUPATEK Cepiring 10 April 1997
GAMAT CEPIRING
S O P A A M T O
HP. 500 036 917

DAFTAR ISI		Halaman
	kata pengantar	i
	kata sambutan Camat Kepala Wilayah	ii
	Daftar isi	iii
	peta kabupaten Dati II Kendal	vii
	peta kecamatan Cepiring	viii
I. PENDAHULUAN		
	1. Geografis	1 - 2
	2. Curah hujan	3
II. U M U M		
	1. Nama dan klasifikasi desa	4
	2. Jumlah dusun R W dan R T	6
	3. Luas wilayah dan penggunaan tanah	7
	4. Luas lahan pertanian	8
	5. Luas lahan kering dan lainnya	9
	6. Sarana dan aparat pemerintahan desa	10
	7. Luas bengkok upah perangkat desa	12
	8. Luas tanah gas desa (Bondo desa)	13
	9. Sarana ekonomi dan usaha	14
	10. Sarana pendidikan dasar menengah negeri dan swasta	15
III. DEMOGRAFI		
	1. Jumlah penduduk dan jenis kelamin	16
	2. Jumlah penduduk dewasa dan anak	17

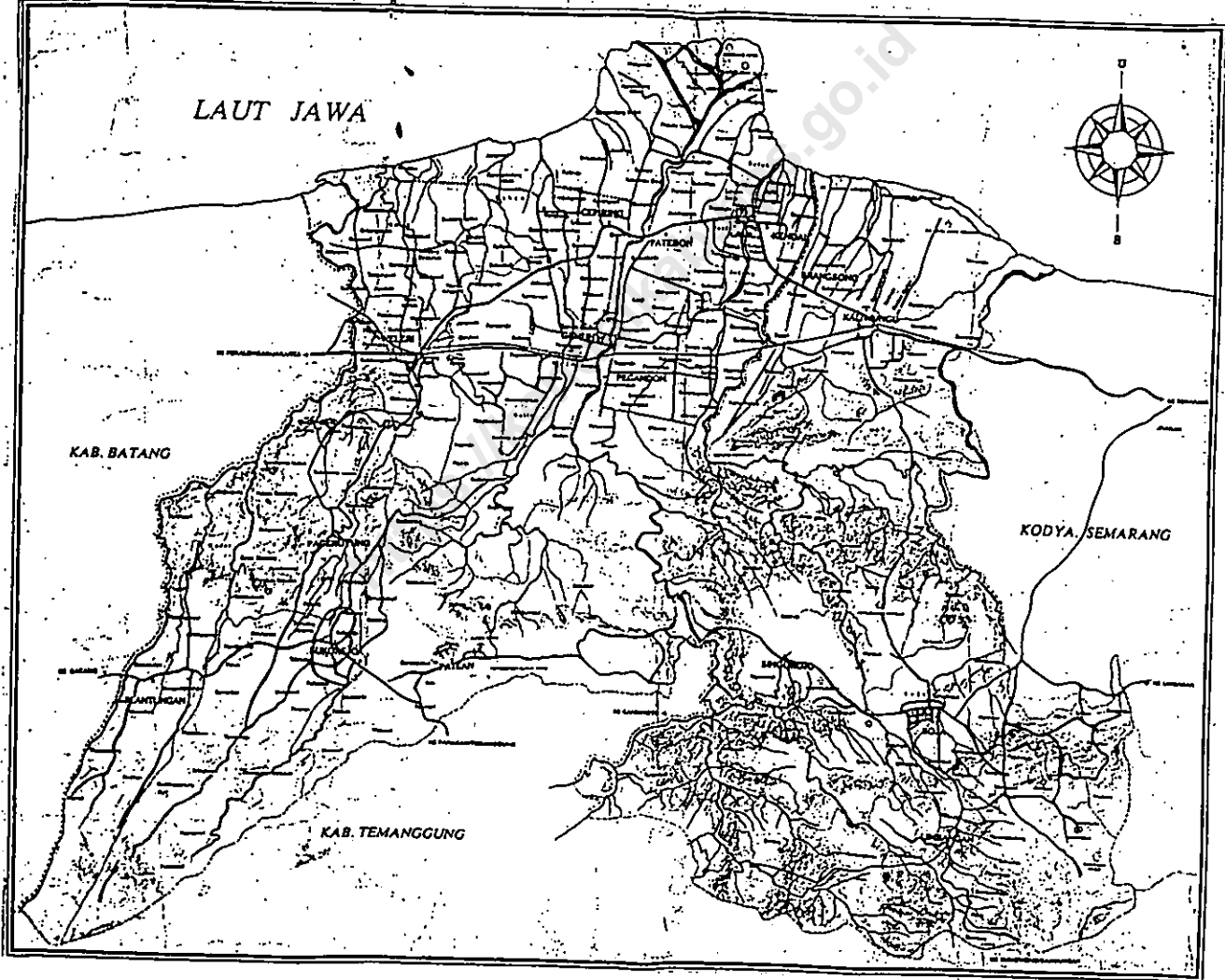
DEMOGRAFI	halaman
3. penduduk menurut kelompok umur	18
4. penduduk menurut usia kerja	19
5. penduduk menurut sex ratio	20
6. kepadatan penduduk tiap desa	21
7. penduduk menurut mata pencaharian	22
8. perkebangan penduduk	26
9. penduduk menurut agama yang dianut	27
10. jumlah kelahiran dan kematian	29
11. jumlah pendatang dan pindah	30
12. jumlah nikah talak dan rujuk	31
13. penduduk yang transmigrasi	32
14. peserta keluarga berencana	33
15. jumlah bangunan rumah dan lainnya	37
IV. SOSIAL BUDAYA	
1. Banyaknya tempat ibadah	38
2. Banyaknya gedung sekolah dasar	39
3. jumlah murid dan guru sekolah dasar	40
4. jumlah sekolah murid dan guru sekolah menengah dan sederajat	41
5. kegiatan para pemuda karena (pramuka)	42

SOSIAL BUDAYA	Halaman
6. jumlah anak usia 7 - 12 tahun	44
7. jumlah anak lulusan sekolah dasar menengah dan sederajat	45
8. Rumah penduduk menurut penggolongan	47
9. jumlah rumah terinci menurut dinding	48
10. jumlah rumah terinci menurut atap	50
11. jumlah rumah terinci menurut lantai	51
12. banyaknya sarana kesehatan	52
13. sarana dan pelayanan air bersih	53
14. penduduk menurut jenis pendidikan	54
15. penduduk yang melek huruf	56
16. jumlah wajib kartu tanda penduduk	57

V. PERTANIAN

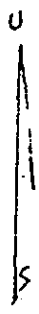
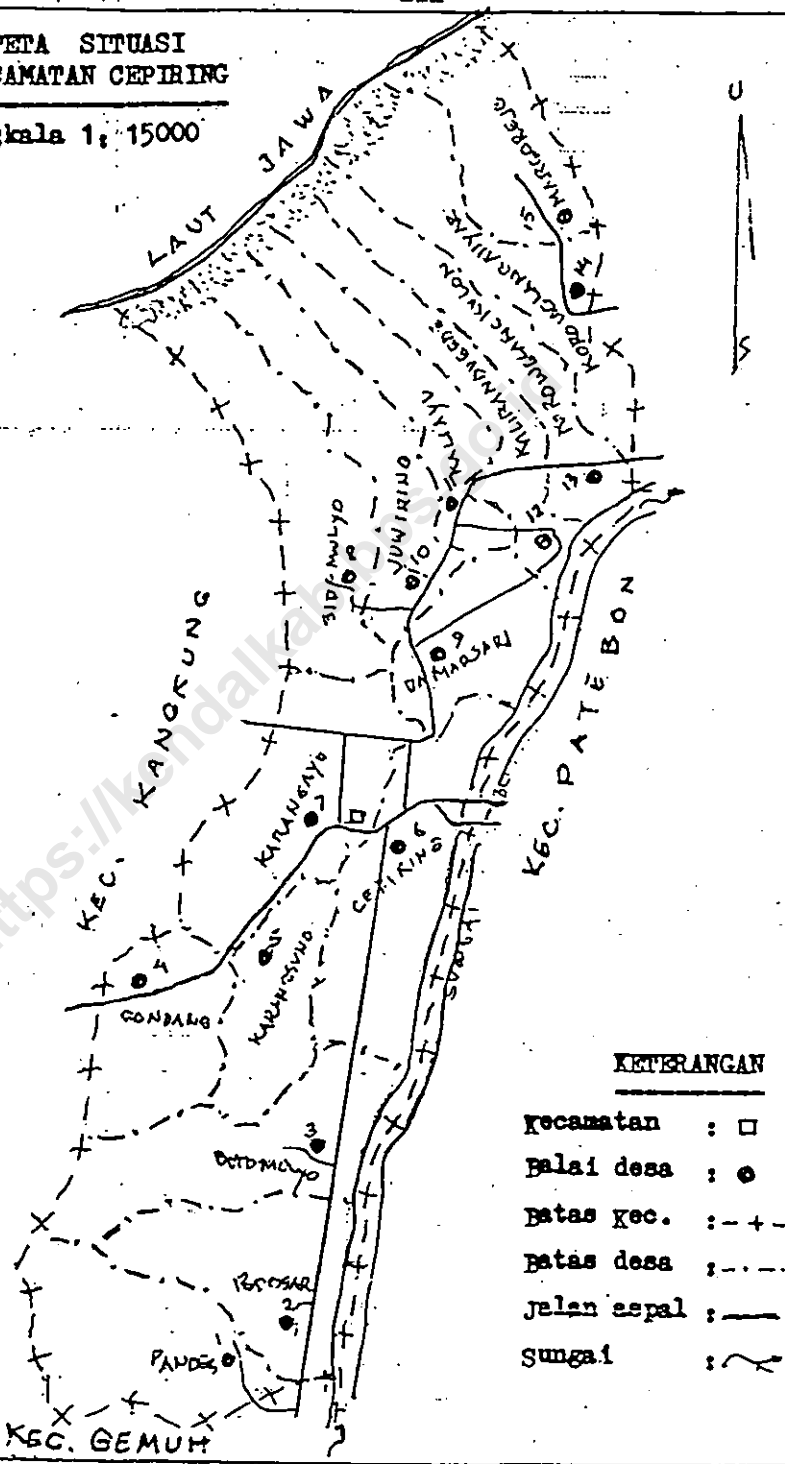
1. lahan pertanian dan pengairannya	58
2. kelompok tani pemberantas hama	59
3. Luas panen dan produksi padi	60
4. Luas dan produksi tanaman perkebunan	61
5. jumlah ternak sapi, kerbau, kuda	65
6. jumlah ternak kambing dan domba	66
7. jumlah ternak unggas	67
8. produksi perikanan laut dan darat	68

VI. KOMUNIKASI DAN PERHUBUNGAN	Halaman
1. panjang jalan	69
2. Jumlah jembatan	70
3. Banyaknya radio dan televisi	71
4. Banyaknya kendaraan bermotor	72
5. Banyaknya kendaraan tak bermotor	73
6. Kelompok pendengaran dan pirsawan	75
7. Banyaknya kesenian tradisional	76
VII. PEMBANGUNAN	
1. penduduk yang telah diditatar p4	77
2. proyek desa didukung inpres bandes	78
3. Banyaknya penderita cacat (penca)	79
4. Realisasi pemasukan pajak desa	81
5. Realisasi pemasukan pajak kota	82
6. Jumlah pelayanan listrik PLN	83
7. Jumlah pemilih dan tempat pemungutan suara pemilihan umum	84
8. Hasil penghitungan suara untuk anggota DPR DPRD I dan DPRD II	85
9. Jumlah suara tidak syah untuk DPR DPRD I dan DPRD II	86
10. perolehan suara untuk PPP	87
11. perolehan suara untuk GOLKAR	88
12. perolehan suara untuk PDI	89



PETA SITUASI KECAMATAN CEPERING

skala 1: 15000



KETERANGAN

- kecamatan : □
- Balai desa : ●
- Batas kec. : - + -
- Batas desa : - . - . -
- Jalan aspal : —
- Sungai : ~

PENDAHULUAN.

Geografies.

1. Kecamatan Cepiring terletak dalam :
 wilayah kerja pembantu Bupati Kdh.: WELERI
 Kabupaten Daerah Tingkat II : Kendal
 propinsi Daerah Tingkat I : Jawa Tengah
2. batas-batas wilayah :
 sebelah utara : Laut Jawa
 sebelah selatan : Daerah kecamatan Gemuh
 sebelah barat : Daerah kecamatan Rangkung
 sebelah timur : Sungai podri dan daerah
 Kecamatan patebon.
3. Jarak fasilitas kota:
 kota propinsi Jawa Tengah : 37 km.
 kota kabupaten Kendal : 7 km.
 kota kecamatan patebon : 3 km.
 kota kecamatan Gemuh : 5 km.
 kota kecamatan weleri : 12 km.
 kota kecamatan Rangkung : 4 km.
4. Ketinggian wilayah dari permukaan laut.
 kecamatan Cepiring merupakan daerah dataran rendah dan sebagian wilayah berpantai dengan ketinggian + 3 sampai 11 meter dari permukaan laut.
 suhu udara pada siang 32°C dan 25°C pada malam hari
 iklim daerah ini dipengaruhi oleh angin muson.
 musim kemarau antara bulan April - September serta - musim penghujan bulan Oktober - Maret dengan curah 1500 - 2000 milimeter tiap tahun.

5. Luas wilayah kecamatan Cepiring 3007,40 Ha. atau 30,07 km² dengan jumlah penduduk sebanyak 46 826 jiwa terdiri dari 23049 laki-laki 23 777 jiwa perempuan. Kepala keluarga 11062 Kepadatan penduduk per kilometer 1557 jiwa terpadat 4208 jiwa desa Cepiring dan terendah 560 jiwa desa pantai Margorejo.

Wilayah desa sebanyak 15 desa diantaranya 3 desa dengan katagore perkotaan dijalur jalan Negara line I sepanjang 5,4 km.

6. Mata pencaharian penduduk pada umumnya berusaha disektor pertanian tanaman pangan dan polowijo.

Sebagian desa pantai perikanan tambak serta sebagai nelayan tradisional dengan perahu motor tempel dan perahu perahu kecil.

Sektor industri sebagai pengusaha industri bahan bangunan, kerajinan rumah tangga dan sebagian lainnya sebagai tenaga buruh industri dan bangunan diluar daerah.

Disektor jasa pada umumnya berusaha pada jasa angkutan darat kendaraan bermotor dan kendaraan tak bermotor, dengan traykenya antar kota kota luar wilayah.

BANYAKNYA HARI DAN CURAH HUJAN
KECAMATAN CEPILING

Tabel 1

TAHUN : 1996

B U L A N	J U M L A H	
	H A R I	H U J A N
(1)	(2)	(3)
1. JANUARI	9	306
2. FEBRUARI	12	550
3. MARET	8	133
4. APRIL	4	111
5. M E I	2	24
6. J U N I	1	15
7. J U L I	-	-
8. AGUSTUS	4	65
9. SEPTEMBER	4	68
10. OKTOBER	4	53
11. NOPEMBER	9	184
12. DESEMBER	7	288
J U M L A H	64	1797

Sumber data : Dinas pengairan
kecamatan

NAMA DAN KLASIFIKASI DESA
KECAMATAN CEPIRING

Tabel 2.1

TAHUN : 1996

D E S A	! TINGKATAN ! ! DESA !	NILAI SCORE
(1)	! (2) !	(3)
1. Pandes	Swasembada	130
2. Podosari	Swasembada	134
3. Botomulyo	Swasembada	130
4. Gondang	Swasembada	134
5. Karangsono	Swasembada	131
6. Cepiring	Swasembada	133
7. Karangayu	Swasembada	134
8. Sidomulyo	Swasembada	130
9. Damarsari	Swasembada	137
10. Juwiring	Swasembada	130
11. Kaliayu	Swasembada	129
12. Kalirandugede	Swasembada	133
13. Korowelangkulon	Swasembada	137
14. Korowelanganyar	Swasembada	132
15. Margorejo	Swasembada	126

sumber data : BANGDES Kecamatan

NAMA DAN PENDIDIKAN KEPALA DESA

KECAMATAN CEPILING

Tabel 2.1.1

TAHUN : 1996

D E S A	! N A M A K A D E S !	P E N D I D I K A N
(1)	(2)	(3)
1. pandes	Djauzak	SLTA
2. podosari	setiyanto	SLTP
3. botomulyo	sumartono	SLTA
4. gondang	Mahfud PJ	SMEA
5. karangsuno	Arifin	SLTA
6. cepiring	H. Karmulyo	SLTA
7. karangayu	susiyati	SLTA
8. sidomulyo	M. Sobirin	SLTA
9. damarsari	Ngasdjo sudar- sono	SLTP
10. juwiring	Abdul Mugid	STM
11. kaliayu	H. Anwar Khumaedi	Sarjana
12. kalirandugede	Moh. Zaeri	PGA
13. korowelangkulon	Djaelani	SD
14. korowelanganyar	Slamet KM	SD
15. margorejo	H. Fauzi	SLTP

sumber data : KAUR pemerintahan

RUKUN WARGA (R W) RUKUN TETANGGA (R T)
DI KECAMATAN CEPILING

Tabel 2.2

TAHUN : 1996

D E S A	J U M L A H		
	DUSUN	R W	R T
(1)	(2)	(3)	(4)
1. Pandes	1	4	25
2. Podosari	2	2	13
3. Botomulyo	5	5	26
4. Gondang	2	5	22
5. Karangsono	2	3	13
6. Cepiring	4	4	37
7. Karangayu	4	4	20
8. Sidomulyo	3	3	27
9. Damarsari	3	3	18
10. Juwiring	3	3	24
11. Kaliayu	2	2	13
12. Katirandugede	3	3	18
13. Korowelangkulon	3	3	26
14. Korowelanganyar	2	4	16
15. Margorejo	1	4	11
J u m l a h	40	52	309

Sumber data : KAUR pemerintahan keo.

LUAS WILAYAH DAN PENGGUNAAN TANAH

KECAMATAN CEPIRING

Tabel 2.3

TAHUN : 1996

D E S A	! L U A S ! ! (Ha.) !	PROSENTASE
(1)	(2)	(3)
1. Tanah sawah	1514,00	50,34
2. Tanah tegalan	7,00	0,23
3. Tanah pekarangan	591,90	19,68
4. Tanah penggembalaan	—	—
5. Tanah tambak/kolam	143,70	4,78
6. Rawa - rawa	—	—
7. Hutan negara	—	—
8. Tanah perkebunan	—	—
9. Tanah lain - lain (sungai, kuburan jalan desa dll)	750,80	24,97
J u m l a h	3007,40	100

Sumber data : statistik kecamatan

LUAS LAHAN PERTANIAN TIAP DESA
DI KECAMATAN CEPIRING

Tabel 2.4

TAHUN : 1996

D E S A	JENIS LAHAN (Ha.)		
	SAWAH	TEGALAN	TAMBAK
(1)	(2)	(3)	(4)
1. pandes	100,00	-	-
2. podosari	75,00	-	-
3. Botomulyo	146,00	-	-
4. Gondang	83,00	-	-
5. Karangsumo	55,00	-	-
6. Cepiring	60,00	-	-
7. Karangayu	107,00	-	-
8. Sidomulyo	144,00	1,00	14,70
9. Damarsari	70,00	-	-
10. Juwiring	120,00	-	21,20
11. Kaliayu	120,00	-	31,60
12. Kalirandugede	90,00	3,00	12,20
13. Korowelangkulon	105,00	-	15,00
14. Korowelanganpar	129,00	-	25,00
15. Margorejo	110,00	3,00	24,00
J u m l a h	1514,00	7,00	143,70

LUAS LAHAN PEKARANGAN DAN LAINNYA
KECAMATAN CEPIRING

Tabel 2.5

TAHUN : 1996

D E S A	JENIS LAHAN (Ha.)		
	KARAS	LAINNYA	JUMLAH
(1)	(2)	(3)	(4)
1. pandes	20,70	45,20	165,90
2. podosari	19,30	18,50	112,80
3. botomulyo	47,60	38,80	232,40
4. Gondang	29,70	28,20	140,90
5. karangsumo	24,30	8,50	87,80
6. cepiring	85,10	59,40	204,50
7. Karangayu	55,40	45,10	207,50
8. sidomulyo	50,50	21,20	231,40
9. Damarsari	27,70	51,90	149,60
10. juwiring	49,70	9,40	200,40
11. kaliayu	30,40	17,40	199,40
12. kalirandugede	37,20	93,90	236,30
13. karowelangkulon	32,40	84,80	237,20
14. karowelanganyar	60,90	144,70	359,60
15. margorejo	21,00	83,60	241,60
J u m l a h	591,90	750,80	3007,40

sumber data : statistik kecamatan

SARANA DAN APARAT PEMERINTAHAN DESA
KECAMATAN CEPILING

Tabel 2.6

TAHUN : 1996

U R A I A N	!	J U M L A H
(1)	!	(2)
1. SARANA PEMERINTAHAN		
KANTOR DESA		15
BALAI DESA		15 unit
2. APARATUR PEMERINTAHAN		
KEPALA DESA		15
SEKRETARIS DESA		15
KAUR PEMERINTAHAN		15
U M U M		14
KEUANGAN		15
PENBANGUNAN		15
KESRA		15
PEMBANTU KAUR		12
3. KEPALA DUSUN (KADUS)		34

sumber data 1 KAUR pemerintahan

KELENGKAPAN APARAT PEMERINTAHAN DESA
DI KECAMATAN CEPILING

Tabel 2.6.1

TAHUN : 1996

D E S A	! SEKDES!	KAUR	! KADUS	! PEMB.
(1)	1	(2)	1	(3)
1. Pandes	1	5	2	2
2. Podosari	1	5	1	-
3. Botomulyo	1	5	5	1
4. Gondang	1	5	2	3
5. Karangsono	1	5	1	-
6. Cepiling	1	5	4	3
7. Karangayu	1	5	3	3
8. Sidomulyo	1	5	3	-
9. Demarsari	1	5	-	-
10. Juwiring	1	5	3	-
11. Kaliayu	1	5	1	-
12. Kalirandugede	1	5	2	-
13. Korowelangkulon	1	5	2	-
14. Korowelanganyar	1	5	2	1
15. Margorejo	1	4	-	-

Sumber data : KAUR pemerintahan kec.

LUAS TANAH UPAH PERANGKAT DESA
KECAMATAN CEPIRING

Tabel 2.7

TAHUN : 1996

D E S A	TANAH BENGKOK (Ha,)	
	SAWAH	KERING
(1)	(2)	(3)
1. pandes	20,000	—
2. podosari	13,050	—
3. Botomulyo	27,724	—
4. Gondang	17,335	—
5. Karangsono	10,850	—
6. Cepiring	20,022	—
7. Karangayu	20,150	—
8. Sidomulyo	16,300	—
9. Damarsari	10,400	—
10. Juwiring	18,900	—
11. Kaliayu	15,200	—
12. Kalirandugede	15,475	1,120
13. Korowelangkulon	20,770	—
14. Korowelanganyar	13,400	—
15. Margorejo	10,325	0,541
J u m l a h	249,941	1,661

sumber data : KAUR pemerintahan

LUAS TANAH KAS DESA ATAU BONDONG DESA
KECAMATAN CEPILING

Tabel 2.8

TARUN : 1996

D E S A	! LUAS TANAH (Ha.)	
	! SAWAH !	! KERING
(1)	(2)	(3)
1. Pandes	—	—
2. Podosari	0,970	—
3. Botomulyo	2,125	1,500
4. Gondang	0,485	—
5. Karangsumo	0,485	—
6. Cepiling	1,175	—
7. Karangayu	1,360	—
8. Sidomulyo	0,810	—
9. Damarsari	0,760	—
10. Juwiring	1,855	—
11. Kaliayu	1,110	1,095
12. Kalirandugede	—	0,061
13. Korowelangkulon	3,050	0,380
14. Korowelanganyar	0,825	—
15. Margorejo	0,500	—
J u m l a h	16,270	3,036

Sumber data : KAUR P_{em}

SARANA EKONOMI DAN PEMASARAN

KECAMATAN CEPIRING

Tabel 2.7

TAHUN : 1996

U R A I A N :	J U M L A H
(1)	(2)
1. pasar umum	3 unit
pasar hewan	1 unit
tempat pelelangan ikan	1 unit
2. toko/kios dan warung	436 unit
3. rumah/ warung makan	62 unit
4. kios foto copy	5 unit
5. kios foto studio	2 unit
6. kios salon kecantikan	8 unit
7. kios penjualan pupuk dan obat pertanian	5 unit
8. perdagangan dan gudang	5 unit
9. bank dan badan perkreditan	12 unit
10. usaha angkutan	305 unit
11. usaha industri makanan	45 unit
industri bahan bangunan	152 unit
industri alat pertanian	31 unit
alat rumah tangga	4 unit
konveksi (pakaian jadi)	2 unit

SARANA PENDIDIKAN NEGERI, SWASTA

KECAMATAN CEPIRING

Tabel 2.10

TAHUN 1996

JENIS PENDIDIKAN	J U M L A H
(1)	(2)
1. Taman kanak-kanak	19 unit
2. sekolah dasar	31 unit
sekolah dasar negeri	16 unit
madras	13 unit
Madrasah Ibtidaiyah	2 unit
3. Sekolah menengah negeri	1 unit
swasta	1 unit
Madrasah Tsanawiyah NU	1 unit
4. Sekolah menengah atas	2 unit
Sekolah Menengah Umum	1 unit
Madrasah Aliyah N U	1 unit

sumber data : Dinas P & K

PENDUDUK MENURUT JENIS KELAMIN
KECAMATAN CEPIRING

Tabel 3.1

TAHUN : 1996

D E S A	JUMLAH PENDUDUK		
	L	P	L+P
(1)	(2)	(3)	(4)
1. pandes	1387	1471	2858
2. podosari	923	928	1851
3. Botomulyo	1796	1779	3575
4. Gondang	1593	1630	3223
5. Karangsono	938	943	1881
6. Cepiring	4388	4341	8729
7. Karangayu	2289	2314	4603
8. Sidomulyo	1869	1754	3621
9. Damarsari	1027	1227	2254
10. Juwiring	1564	1777	3341
11. Kaliayu	1015	1074	2089
12. Kalirandugede	1004	1010	2014
13. Korowelangkulon	1270	1368	2638
14. Korowelanganyar	1346	1448	2794
15. Margorejo	642	713	1355
J u m l a h	23049	23777	46826

Sumber data ; statistik kecamatan

JUMLAH PENDUDUK DEWASA DAN ANAK
KECAMATAN CEPIRING

Tabel 3.2

TAHUN : 1996

D E S A	P E N D U D U K	
	DEWASA	ANAK-ANAK
(1)	(2)	(3)
1. pandes	1880	978
2. podosari	1275	576
3. Botomulyo	2421	1154
4. Gondang	2192	1031
5. Karangsono	1370	511
6. Cepiring	5811	2918
7. Karangayu	3227	1376
8. Sidomulyo	2409	1212
9. Damarsari	1586	718
10. Juwiring	2290	1051
11. Kaliayu	1276	813
12. Kalirandugede	1358	656
13. Korowelangkulon	1815	823
14. Korowelanganyar	1930	864
15. Margorejo	902	453
J u m l a h	31742	15084

sumber data : statistik kecamatan

PENDUDUK MENURUT KELOMPOK UMUR
KECAMATAN CEPILING

Tabel 3.3

TAHUN : 1996

UMUR TAHUN	P E N D U D U K		
	LAKI-LAKI	PREMPUAN	JUMLAH
(1)	(2)	(3)	(4)
0 - 4	2403	2442	4845
5 - 9	2522	2679	5201
10 - 14	2369	2614	4983
15 - 19	2626	2721	5347
20 - 24	2593	2621	5214
25 - 29	2951	3029	5980
30 - 34	1684	1609	3293
35 - 39	1558	1481	3039
40 - 44	1196	1238	2434
45 - 49	1082	1108	2190
50 - 54	664	729	1393
55 - 59	584	637	1221
60 keatas	817	869	1686
J u m l a h	23049	23777	46826
1995	22845	23370	46215

sumber data : statistik kecamatan

PENDUDUK USIA ANGKATAN KERJA
KECAMATAN CEPIRING

Tabel 3.3.1

TAHUN : 1996

D E S A	KELOMPOK UMUR TAHUN		
	< 10	10 - 55	55 +
(1)	(2)	(3)	(4)
1. Pandes	544	1952	362
2. Podosari	365	1239	247
3. Botomulyo	613	2500	462
4. Gondang	556	2321	346
5. Karangsumo	290	1360	231
6. Cepiring	1877	6224	628
7. Karangayu	898	3186	519
8. Sidomulyo	710	2474	437
9. Demarsari	418	1595	241
10. Juwiring	565	2328	448
11. Kaliayu	507	1333	249
12. Kalirandugede	421	1330	263
13. Korowelangkulon	465	1876	297
14. Korowelanganyar	535	1941	318
15. Margorejo	322	847	186

sumber data : Statistik kecamatan

JUMLAH PENDUDUK LAKI-LAKI TERHADAP
1000 PEREMPUAN (SEXK RATIO)

KECAMATAN CEPIRING

Tabel 3.4

TAHUN : 1996

D E S A	P E N D U D U K		
	L	P	RATIO
(1)	(2)	(3)	(3)
1. pandes	1387	1471	943
2. podosari	923	928	995
3. Botomulyo	1796	1779	1010
4. Gondang	1593	1630	977
5. Karangsono	938	943	995
6. Cepiring	4388	4341	1011
7. sidomulyo	1869	1754	1066
8. Karangayu	2289	2314	989
9. Damarsari	1027	1227	837
10. Juwiring	1564	1777	880
11. kaliayu	1015	1074	945
12. kalirandugede	1004	1010	994
13. Korowelangkulon	1270	1368	928
14. Korowelanganyar	1346	1448	930
15. Margorejo	642	713	900
Jumlah	23049	23777	969

sumber data : statistik kecamatan

KEPADATAN PENDUDUK DESA TIAP KM

KECAMATAN CEPILING

Tabel 3.5

TAHUN : 1996

D E S A	! LUAS	! PENDUDUK	! PER KM ²
(1)	(2)	(3)	(4)
1. pandes	1,66	2858	1722
2. podosari	1,13	1881	1638
3. Botomulyo	2,32	3575	1541
4. Gondang	1,41	3223	2286
5. Karangsono	0,88	1881	2138
6. Cepiling	2,05	8729	4258
7. Karangayu	2,07	4603	2224
8. Sidomulyo	2,31	3621	1568
9. Damarsari	1,50	2254	1503
10. Juwiring	2,00	3341	1670
11. Kaliasu	1,99	2089	1050
12. Kalirandugede	2,36	2014	853
13. Karowelangkulon	2,37	2638	1113
14. Karowelanganyar	3,59	2794	778
15. Margorejo	2,42	1355	560
J u m l a h	30,07	46826	1557

sumber data : statistik kecamatan

PENDUDUK MENURUT MATA PENCAHARIAN
DI KECAMATAN CEPIRING

Tabel 3.6

TAHUN : 1986

MATA PENCAHARIAN	J U M L A H
(1)	(2)
1. petani sendiri	5187 jiwa
2. Buruh tani	6411 "
3. Nelayan	652 "
4. pengusaha, usaha	507 "
5. Buruh industri	2488 "
6. Buruh bangunan	2617 "
7. perdagangan	1736 "
8. pengangkutan	713 "
9. pegawai Negeri/AERI	1018 "
10. pensiunan	434 "
11. Lain - lain	12674 "

SUMBER DATA: Statistik Kecamatan

PENDUDUK MENURUT MATA PENCAHARIAN
DI KECAMATAN CEPIRING

Tabel 3.6.1

TAHUN : 1996

D E S A	J U M L A H		
	! PETANI !	! B. TANI !	! NELAYAN
(1)	(2)	(3)	(4)
1. Pandes	303	539	-
2. Podosari	186	248	-
3. Butomulyo	487	376	-
4. Gondang	245	297	-
5. Karangsono	235	301	-
6. Cepiring	263	928	-
7. Karangayu	268	362	-
8. Sidomulyo	547	1069	64
9. Damarsari	165	402	18
10. Juviring	487	1088	74
11. Kaliayu	384	336	-
12. Kalirandugede	475	429	182
13. Karowelangkulon	348	337	186
14. Karowelanganyar	295	460	64
15. Margarejo	208	363	37

Sumber data : Statistik Kecamatan

PENDUDUK MENURUT MATA PENCAHARIAN
DI
KECAMATAN CEPIRING

Tabel 3.6.2

TAHUN : 1996

D E S A	J U M L A H			
	! P.USAHA !	!B. INDUSTRI!	!B. BANG.	
(1)	(2)	(3)	(4)	
1. Pandes	18	149	19	
2. Podosari	39	328	13	
3. Botomulyo	89	486	387	
4. Gondang	16	329	46	
5. Karangsumo	53	158	104	
6. Cepiring	79	427	1253	
7. Karangayu	38	126	247	
8. Sidomulyo	2	368	146	
9. Damarsari	5	95	64	
10. Juwiring	2	108	17	
11. Kaliayu	3	47	15	
12. Malirandugede	3	19	46	
13. Korowelangkulon	5	109	43	
14. Korowelanganpar	12	47	116	
15. Margorejo	8	23	37	

Sumber data : Statistik Kecamatan

PENDUDUK MENURUT MATA PENCAHARTAN
DI KECAMATAN CEPIRING

Tabel 3.6.3

TAHUN : 1986

D E S A	J U M L A H		
	DAGANG	ANGKUTAN	PNS/ABRI
(1)	(2)	(3)	(4)
1. Pandes	29	5	8
2. Podosari	56	32	28
3. Botomulyo	175	93	51
4. Gondang	257	32	36
5. Karangsumo	37	18	42
6. Cepiring	578	240	378
7. Karangayu	229	78	284
8. Sidomulyo	16	7	24
9. Demarsari	183	6	48
10. Juwiring	32	18	14
11. Kalayu	16	14	25
12. Kalirandagede	124	9	21
13. Karowelangkulon	87	22	28
14. Karowelanganyar	89	16	26
15. Margarejo	15	2	14

sumber data ; statistik kecamatan

PROSENTASE PERKEMBANGAN PENDUDUK
DI KECAMATAN CEPIRING

Tabel 3.7

TAHUN : 1996

T A H U N	! PENDUDUK !	TAMBAH !	%
(1)	!	(2) !	(3) ! (4)
1 9 8 7	42621	270	0,6
1 9 8 8	43039	418	1,0
1 9 8 9	43511	472	1,1
1 9 9 0	44879	1328	3,0 *
1 9 9 1	45409	570	1,3
1 9 9 2	45655	246	0,5
1 9 9 3	45820	165	0,4
1 9 9 4	46114	294	0,6
1 9 9 5	46215	101	0,2
1 9 9 6	46826	611	1,3

sumber data : statistik kecamatan

* Terjadi pada pencacahan
menjelang pemilu.

PENDUDUK MENURUT AGAMA YANG DIANUT
DI KECAMATAN CEPIRING

Tabel 3.8

TAHUN : 1996

D E S A	BANYAKNYA	
	ISLAM	KATOLIK
(1)	(2)	(3)
1. pandes	2858	—
2. podosari	1851	—
3. Botomulyo	3575	—
4. Gondang	3215	—
5. Karangsono	1870	11
6. Cepiring	8486	107
7. Karangayu	4570	23
8. Sidomulyo	3621	—
9. Damarsari	2251	3
10. Juwiring	3341	—
11. Kaliayu	2089	—
12. Kalirandugede	2014	—
13. Korowelangkulon	2638	—
14. Korowelanganyar	2793	1
15. Margorejo	1347	—
J u m l a h	46519	145

PENDUDUK MENURUT AGAMA YANG DIANUT
DI KECAMATAN CEPERING

Tabel 3.8

TAHUN : 1996

D E S A	BANYAKNYA		
	PROTESTAN	BUDHA	HINDU
(1)	(2)	(3)	(4)
1. pandes	-	-	-
2. podosari	-	-	-
3. botomulyo	-	-	-
4. gondang	8	-	-
5. karangsuno	-	-	-
6. cepiring	126	10	-
7. karangayu	10	-	-
8. sidomulyo	-	-	-
9. damarsari	-	-	-
10. juwiring	-	-	-
11. kaliayu	-	-	-
12. kalirandugede	-	-	-
13. korowelangkulon	-	-	-
14. korowelanganyar	4	-	-
15. margorejo	8	-	-
J u m l a h	152	10	-

sumber data : K U A kecamatan

BANYAKNYA KELAHIRAN DAN KEMATIAN

KECAMATAN CEPIRING

Tabel 3.9

TAHUN : 1996

D E S A	J U M L A H	
	KELAHIRAN	KEMATIAN
(1)	(2)	(3)
1. pandes	20	2
2. podosari	25	11
3. Botomulyo	29	22
4. Gondang	39	25
5. Karangsono	35	16
6. Cepiring	144	88
7. Karangayu	53	25
8. Sidomulyo	16	17
9. Damarsari	7	15
10. Juwiring	30	21
11. Kaliayu	37	15
12. Kalirandugede	26	20
13. Korowelangkulon	15	16
14. Korowelanganyar	5	11
15. Margorejo	29	13

sumber data : statistik kecamatan

BANYAKNYA PENDATANG DAN PINDAH
KECAMATAN CEPIRING

Tabel 3.10

TAHUN : 1996

D E S A	J U M L A H	
	DATANG	PINDAH
(1)	(2)	(3)
1. pandes	16	-
2. podosari	6	-
3. Botomulyo	6	-
4. Gondang	11	11
5. Karangsono	19	-
6. Cepiring	27	37
7. Karangayu	22	7
8. Sidomulyo	27	9
9. Damarsari	3	1
10. Juwiring	-	-
11. Kaliayu	3	1
12. Kalirandugede	16	6
13. Korowelangkulon	6	1
14. Korowelanganyar	-	4
15. Margorejo	19	2

sumber data : Statistik kecamatan

BANYAKNYA NIKAH, TALAK DAN RUJUK

KECAMATAN CEPIRING

Tabel 3.11

TAHUN : 1996

D e s a	B A N Y A K N Y A		
	NIKAH !	TALAK !	RUJUK
(1)	(2)	(3)	(4)
1. pandes	2	-	-
2. podosari	11	-	-
3. Botomulyo	20	-	-
4. Gondang	20	1	-
5. Karangsono	7	-	-
6. Cepiring	50	-	-
7. Karangayu	21	-	-
8. Sidomulyo	-	-	-
9. Damarsari	6	-	-
10. Juwiring	35	1	-
11. Kaliayu	13	1	-
12. Kalirandugede	8	1	-
13. Korowelangkulon	20	1	-
14. Korowelanganyar	20	5	-
15. Margorejo	16	-	-

sumber data : K U A Kecamatan

BANYAKNYA PENDUDUK YANG TRANSMIGRASI
DI KECAMATAN CEPIRING

Tabel 3.12

TAHUN : 1996

D E S A	J U M L A H		K E T E R A N G A N
	! K K	! J T W A !	
(1)	(2)		(3)
1. podosari	2	7	Tujuan ke
2. Karangsono	8	28	propinsi
3. Karangayu	7	25	Kalimantan
4. Demarsari	2	10	Irian jaya
5. Sidomulyo	2	7	D I Aceh dan
6. Korowelangkulon	1	2	Lampung.
7. Korowelanganyar	9	49	
j u m l a h	31	128	

sumber data : dinas trans. Kecamatan

BANYAKNYA PESERTA KELUARGA BERENCANA
DI KECAMATAN CEPIRING

Tabel 3.13

TAHUN : 1996

D E S A	! JUMLAH ! ! P U S !	ALAT KONTRASEPSI	
		P I L !	I U D
(1)	(2)	(3)	(4)
1. pandes	398	139	1
2. podosari	314	114	8
3. botomulyo	552	183	3
4. gondang	473	121	7
5. karangsuno	294	105	5
6. cepiring	1292	276	78
7. karangayu	687	238	32
8. sidomulyo	609	237	31
9. damarsari	362	123	7
10. juwiring	517	244	13
11. kaliayu	323	52	20
12. kalirandugede	360	196	-
13. korowelangkulon	433	111	8
14. korowelanganyar	479	142	17
15. Margorejo	197	26	1
J u m l a h	7280	2189	231

Sumber data : PPLKB kecamatan

BANYAKNYA PESERTA KELUARGA BERENCANA
DI KECAMATAN CEPIRING

Tabel 3.13

TAHUN : 1996

D E S A	ALAT KONTRASEPSI		
	KONDOMI	M O P	M O W
(1)	(2)	(3)	(4)
1. pandes	2	1	5
2. podosari	1	3	1
3. Boyomulyo	3	7	5
4. Gondang	5	1	12
5. Karangsono	2	7	8
6. Cepiring	15	17	72
7. Karangayu	3	5	18
8. Sidomulyo	2	1	8
9. Damarsari	1	2	8
10. Juwiring	1	-	6
11. Kaliayu	-	-	2
12. Kalirandugede	-	-	-
13. Korowelangkulon	2	1	3
14. Korowelanganyar	1	6	5
15. Margorejo	1	1	3
J u m l a h	37	52	156

sumber data : PPLKB kecamatan

BANYAKNYA PESERTA KELUARGA BERENCANA
DI KECAMATAN CEPIRING

Tabel 3.13

TAHUN : 1996

D E S A	ALAT KONTRASEPSI		PROSEN TASE
	IMPLANT	SUNTIK	
(1)	(2)	(3)	(4)
1. Pandes	59	127	83,66
2. Podosari	12	114	81,57
3. Botomulyo	46	210	83,51
4. Gondang	14	233	82,87
5. Karangsono	9	90	82,48
6. Cepiring	94	497	81,69
7. Karangayu	21	238	80,70
8. Sidomulyo	35	190	78,86
9. Damarsari	34	129	88,97
10. Juwiring	61	94	81,04
11. Kaliayu	128	66	81,58
12. Kalirandugede	22	66	78,77
13. Korowelangkulon	29	199	81,52
14. Korowelanganyar	26	191	81,92
15. Margorejo	32	100	82,74
J u m l a h	622	2544	80,10

Sumber data : PPLKB kecamatan

POS KEGIATAN KELUARGA BERENCANA
DI KECAMATAN CEPIRING

Tabel 3.13

TAHUN : 1996

D E S A	J U M L A H		
	YANDU	B K B	UPPKB
(1)	(2)	(3)	(4)
1. pandes	2	4	1
2. podosari	4	4	1
3. Botomulyo	5	1	1
4. Gondang	3	5	2
5. kerangsuno	3	3	1
6. Cepiring	9	2	2
7. Karangayu	4	5	3
8. sidomulyo	5	3	1
9. Damarsari	4	1	1
10. Juwiring	3	1	1
11. Kaliayu	2	2	1
12. kalirandugede	5	2	1
13. Korowelangkulon	6	3	1
14. Korowelanganyar	4	2	1
15. Margorejo	2	1	1

sumber data : PPKB kecamatan

BANGUNAN TEMPAT TINGGAL DAN LAINNYA

KECAMATAN CEPIRING

Tabel 3.14

TAHUN : 1996

D E S A	JUMLAH BANGUNAN		
	RUMAH	LAINNYA	JUMLAH
(1)	(2)	(3)	(4)
1. Pandes	557	13	570
2. Podosari	410	9	419
3. Botomulyo	695	26	721
4. Gondang	638	24	662
5. Karangsono	412	13	425
6. Cepiring	2013	39	2052
7. Karangayu	959	33	992
8. Sidomulyo	930	11	941
9. Damarsari	494	9	503
10. Juwiring	759	15	774
11. Kalisayu	480	12	492
12. Kalirandugede	455	6	461
13. Korowelangkulon	619	23	642
14. Korowelanganyar	658	17	675
15. Margorejo	294	6	303

Sumber data : Statistik kecamatan

BANYAKNYA TEMPAT TEMPAT IBADAH
KECAMATAN CEPIRING

Tabel 4.1

TAHUN: 1996

D E S A	J U M L A H			
	MESJID!	SURAU!	GEREJ!	KUILL
(1)	(2)	(3)	(4)	(5)
1. pandes	1	6	-	-
2. podosari	1	4	-	-
3. botomulyo	2	11	-	-
4. Gondang	2	8	-	-
5. karangsuno	1	6	-	-
6. cepiring	4	11	1	-
7. karangayu	3	11	-	-
8. sidomulyo	1	6	-	-
9. Damarsari	1	7	-	-
10. Juwiring	1	9	-	-
11. kaliayu	2	3	-	-
12. kalirandugede	1	5	-	-
13. korowelangkulon	1	7	-	-
14. korowelanganyar	2	9	-	-
15. Margorejo	2	1	-	-
J u m l a h	25	104	1	-

SARANA SEKOLAH DASAR DAN SEDERAJAT

KECAMATAN CEPIRING

Tabel 4.2

TAHUN : 1996

D E S A	GEDUNG SEKOLAH	
	S D	M I
(1)	(2)	(3)
1. pandes	2	-
2. podosari	1	-
3. Botomulyo	3	-
4. Gondang	2	-
5. Karangsono	1	-
6. Cepiring	5	1
7. Karangayu	2	1
8. Sidomulyo	2	-
9. Damarsari	2	-
10. Juwiring	2	-
11. Kaliayu	1	-
12. Kalirandugede	1	-
13. Korowelangkulon	2	-
14. Korowelanganyar	2	-
15. Margorejo	1	-
J u m l a h	29	2

sumber data : Dinas P & K

BANYAKNYA MURID, GURU SD DAN MI
KECAMATAN CEPILING

Tabel 4.3

TAHUN : 1996

D E S A	J U M L A H	
	M U R I D	G U R U
(1)	(2)	(3)
1. Pandes	496	17
2. Podosari	258	10
3. Botomulyo	565	21
4. Gondang	463	17
5. Karangsono	343	8
6. Cepiring	1207	47
7. Karangayu	608	24
8. Sidomulyo	571	15
9. Damarsari	312	16
10. Juwiring	451	17
11. Kaliayu	321	9
12. Kalirandugede	259	6
13. Karowelangkulon	426	16
14. Karowelanganyar	355	16
15. Margarejo	234	8
J u m l a h	6869	247

Sumber data : Dinas P & K

BANYAKNYA SEKOLAH, MURID DAN GURU
SLTP, SLTA NEGERI/SWASTA
KECAMATAN CEPIRING

Tabel 4.4

TAHUN : 1996

SEKOLAH DAN LOKASI	J U M L A H	
	MURID	GURU
(1)	(2)	(3)
1. S M P NEGERI I KARANGAYU	718	33
2. S M P PGRI KARANGAYU	539	27
3. MADRASAH TSANAWIYAH (mts.NU) KARANGSUNO	1039	29
4. MADRASAH ALIYAH NU KARANGSUNO	102	18
5. S M U NEGERI CEPIRING	416	27

Sumber data : sekolah masing-masing.

GERAKAN PRAJA MUDA KARANA (PRAMUKA)

KECAMATAN CEPILING

Tabel 4.5

TAHUN : 1996

U R A I A N	J U M L A H	K E T E R A N G A N
(1)	(2)	(3)
1. Majelis pembimbing	7	
2. Andalan	16	
3. pelatih	25	
4. Gugus Depan	80	pangkalan putra & putri di masing-masing sekolahnya.
5. pembimbing	228	
6. pembina	243	
7. pandega	43	
8. penegak	518	
9. penggalang	4196	
10. s i a g a	3573	

sumber data : pengurus pramuka
kecamatan

BANYAKNYA GERAKAN PRAMUKA PER DESA
DI KECAMATAN CEPILING

Tabel 4.5

TAHUN : 1996

D E S A	J U M L A H		
	! GUIDES !	! PENGGALANG !	! SIAGA
(1)	(2)	(3)	(4)
1. pandes	4	89	228
2. podosari	2	43	129
3. Botomulyo	6	114	267
4. Gondang	4	84	247
5. Karangsono	6	875	174
6. Cepiling	12	208	653
7. Karangayu	10	1042	304
8. Sidomulyo	4	79	218
9. Damarsari	4	71	152
10. Juwiring	4	82	244
11. Kaliayu	2	38	113
12. Kalirandgede	2	41	120
13. Korowelangkulon	4	91	186
14. Korowelanganyar	4	62	171
15. Margorejo	2	36	109

Sumber data : pengurus pramuka
kecamatan

BANYAKNYA ANAK USIA 7 - 12 TAHUN

KECAMATAN CEPIRING

Tabel 4.6

TAHUN : 1996

D E S A	J U M L A H		
	A N A K	SEKOLAH	T. SEKOLAH
(1)	(2)	(3)	(4)
1. pandes	499	496	3
2. podosari	258	258	-
3. Botomulyo	565	565	-
4. Gondang	464	463	1
5. Karangsono	344	343	1
6. Cepiring	1221	1217	4
7. Karangayu	603	598	5
8. Sidomulyo	574	571	3
9. Damarsari	312	312	-
10. Juwiring	452	451	1
11. Kaliayu	321	321	-
12. Kalirandugede	261	259	2
13. Korowelangkulon	429	426	3
14. Korowelanganyar	358	355	3
15. Margorejo	235	234	1
J u m l a h	6896	6869	27

sumber data : kantor P & K

BANYAKNYA LULUSAN SD. DAN SEDERAJAT

KECAMATAN CEPIRING

Tabel 4.7

TAHUN : 1996

D E S A	JUMLAH LULUSAN	
	1 9 9 5	1 9 9 6
(1)	(2)	(3)
1. Pandes	83	68
2. Podosari	35	41
3. Botomulyo	92	83
4. Gondang	67	73
5. Karangasuno	41	46
6. Cepiring	215	207
7. Karangayu	84	93
8. Sidomulyo	78	83
9. Damarsari	46	54
10. Juwiring	75	68
11. Kaliayu	40	32
12. Kalirandugede	36	40
13. Korowelangkulon	47	46
14. Korowelanganyar	40	49
15. Margorejo	35	33
J u m l a h	1014	1016

sumber data : Dinas P & K

BANYAKNYA ANAK LULUSAN SLTP, SILTA
DI KECAMATAN CEPIRING

Tabel 4.7

TAHUN : 1996

SEKOLAH	JUMLAH LULUSAN	
	1995	1996
(1)	(2)	(3)
1. S M P NEGERI	135	225
2. S M P PGRI	94	156
3. MAIRASAH TSANAWIYAH (Mts. N U)	246	232
4. MADRASAH ALIYAH N U	28	36
5. S M U NEGERI	120	152

sumber data : sekolah masing-masing.

RUMAH PENDUDUK MENURUT PENGGOLONGAN
DI KECAMATAN CEPIRING

Tabel 4.8

TAHUN : 1996

D E S A	J U M L A H		
	A	B	C
(1)	(2)	(3)	(4)
1. pandes	46	124	387
2. podosari	38	216	156
3. Botomulyo	85	234	376
4. Gondang	62	228	348
5. Karangsumo	47	148	215
6. Cepiring	384	526	1103
7. Karangayu	309	398	252
8. Sidomulyo	61	316	538
9. Damarsari	55	126	292
10. Juwiring	46	368	345
11. Kaliayu	29	89	358
12. Korowelangkulon	45	192	382
13. Korowelangayyar	24	240	394
14. Kalirandugede	19	47	387
15. Margorejo	31	107	152
J u m l a h	1283	3365	5685

Sumber data : Statistik kecamatan

RUMAH PENDUDUK TERINCI MENURUT DINDING
KECAMATAN CEPIRING

Tabel 4.9.

TAHUN : 1996

D E S A	J U M L A H	
	TEMBOK	8 TEMBOK
(1)	(2)	(3)
1. pandes	14	13
2. podosari	64	87
3. Botomulyo	92	145
4. Gondang	132	20
5. Karangasuno	63	19
6. cepiring	276	205
7. Karangayu	228	105
8. Sidomulyo	21	39
9. Damarsari	41	22
10. Juwiring	13	11
11. Kaliayu	33	11
12. Kalirandugede	15	30
13. Korowelangkulon	33	27
14. Korowelanganyar	34	48
15. Margorejo	33	12

sumber data : statistik kecamatan

RUMAH PENDUDUK MENURUT DINDING

KECAMATAN CEPIRING

Tabel 4.9

TAHUN : 1996

D E S A	J U M L A H		
	KAYU	! L A I N N Y A !	TOTAL
(1)	(2)	(3)	(4)
1. pandes	412	118	557
2. podosari	241	14	410
3. Botomulyo	368	89	695
4. Gondang	338	148	638
5. Karangsono	205	125	412
6. Cepiring	869	663	2013
7. Karangayu	330	307	959
8. Sidomulyo	642	228	930
9. Demarsari	271	160	494
10. Juwiring	483	252	759
11. Kaliayu	208	230	480
12. Kalirandugede	318	188	551
13. Korowelangkulon	382	182	619
14. Korowelanganyar	423	153	658
15. Margorejo	242	10	297

sumber data : statistik kecamatan

RUMAH PENDUDUK TERINCI MENURUT ATAP
KECAMATAN CEPIRING

Tabel 4.10

TAHUN : 1996

D E S A	J U M L A H		
	! SENG	! GENTING	! LA INNYA
(1)	(2)	(3)	(4)
1. pandes	4	462	91
2. podosari	7	384	19
3. Botomulyo	6	661	28
4. Gondang	4	589	45
5. Karangsono	11	358	43
6. Cepiring	33	1962	18
7. Karangayu	22	899	38
8. Sidomulyo	68	807	62
9. Damarsari	11	421	62
10. Juwiring	11	688	60
11. Kaliayu	5	432	45
12. Kalirandugede	9	494	54
13. Korowelangkulon	5	572	52
14. Korowelanganyar	5	594	59
15. Margorejo	6	276	15

sumber data : statistik kecamatan

RUMAH TERINCI MENURUT LANTAI
KECAMATAN CEPIRING

Tabel 4.11

TAHUN : 1996

D E S A	J U M L A H		
	UBIN	SEMEN	TANAH
(1)	(2)	(3)	(4)
1. pandes	109	63	379
2. podosari	86	106	218
3. Botomulyo	128	37	530
4. Gondang	116	82	439
5. Karangsumo	56	42	314
6. Cepiring	438	92	1483
7. Karangayu	233	36	691
8. Sidomulyo	87	48	795
9. Damarsari	66	17	411
10. Juwiring	54	8	697
11. Kaliayu	58	9	409
12. Kalirandugede	42	16	493
13. Korowelangkulon	62	23	588
14. Korowelanganyar	56	6	596
15. Margorejo	33	7	257

sumber data : statistik kecamatan

BANYAKNYA SARANA, PETUGAS KESEHATAN
DI KECAMATAN CEPIRING

Tabel 4.12

TAHUN : 1996

JENIS	JUMLAH
(1)	(2)
1. PUSKESMAS	1
2. KLINIK P G	1
3. PUSKESMAS PEMBANTU	6
4. POS YANDU	60
5. RUMAH BERSALIN	2
6. DOKTER	3
7. BIDAN/BIDAN DESA	11
8. PERAWAT/PEMBANTU	9
9. DUKUN BAYI	13
10. JAMBAN KELUARGA	2564

sumber data : KAUR KESRA Kecamatan

SARANA DAN PELAYANAN AIR MINUM

KECAMATAN CEPIRING

Tabel 4.13

TAHUN : 1996

D E S A	LEWAT SALURAN		
	RUTA	H U	T A
(1)	(2)	(3)	(4)
1. Cepiring	293	9	1
2. Karangayu	82	1	-
3. Karangsumo	18	1	-
4. Korowelanganyar	35	-	2
J u m l a h	428	11	3

sumber data : P D A M Cepiring

RUTA - Rumah tangga

H U - Hidran umum

T A - Tampungan air.

JUMLAH PENDUDUK MENURUT PENDIDIKAN
KECAMATAN CEPILING

Tabel 4.14

TAHUN : 1996

D E S A	TAMATAN SEKOLAH		
	AK/PT	SLTA	SLTP
(1)	(2)	(3)	(4)
1. pandes	10	39	242
2. podosari	13	79	203
3. botomulyo	13	56	380
4. gondang	26	153	334
5. karangsuno	11	52	308
6. cepiring	126	1538	1931
7. karangayu	84	377	532
8. sidomulyo	10	65	216
9. damarsari	10	85	138
10. juwiring	4	14	94
11. kaliayu	6	62	87
12. kalirandugede	4	67	156
13. korowelangkulon	11	78	201
14. korowelanganyar	2	28	69
15. margorejo	7	16	43

sumber data : statistik kecamatan

PENDUDUK MENURUT PENDIDIKANNYA
KECAMATAN CEPIRING

Tabel 4.14

TAHUN : 1996

D E S A	TAMATAN SEKOLAH	
	S D	Tdk. S D
(1)	(2)	(3)
1. pandes	1287	498
2. podosari	626	260
3. Botomulyo	1765	230
4. Gondang	1615	216
5. Karangsono	490	263
6. Cepiring	3049	1296
7. Karangayu	1774	810
8. Sidomulyo	880	1102
9. Damarasari	768	430
10. Juwiring	908	145
11. Kalisayu	429	761
12. Kalirandugede	701	260
13. Korowelangkulon	1107	241
14. Korowelanganyar	571	353
15. Margorejo	373	361

sumber data : Statistik kecamatan

JUMLAH PENDUDUK MELEK HURUF UMUR 10 ↑

DI KECAMATAN CEPIRING

Tabel 4.15

TAHUN : 1996

D E S A	! PENDU- ! DUK	! MELEK ! HURUF	! PROSEN* ! TASE
(1)	(2)	(3)	(4)
1. Pandes	2825	2562	91
2. Podosari	1853	1647	89
3. Botomulyo	3568	2524	71
4. Gondang	3209	2825	88
5. Karangsono	1843	1687	92
6. Cepiring	8440	7623	90
7. Karangayu	4560	3613	79
8. Sidomulyo	3609	2919	81
9. Damarsari	2197	1609	73
10. Juwiring	3288	2824	86
11. Kaliayu	2065	1637	79
12. Kalirandugede	1998	1814	91
13. Karowelangkulan	2634	2428	92
14. Karowelanganyar	2804	2370	84
15. Margorejo	1322	1033	78

Sumber data : KATUR yang Kecamatan

WAJIB KARTU TANDA PENDUDUK
KECAMATAN CEPIRING

Tabel 4.16

TAHUN : 1996

D E S A	J U M L A H	
	! WAJIB KTP	! PROSENTASE
(1)	(2)	(3)
1. pandes	1768	94
2. podcsari	1247	98
3. Botomulyo	2169	90
4. Gondang	1983	90
5. Karangsumo	1146	84
6. Cepiring	5562	96
7. Karangayu	2979	92
8. Sidomulyo	2319	96
9. Panarsari	1386	86
10. Juwiring	2194	96
11. Kaliayu	1215	95
12. Kalirandugede	1247	92
13. Korowelangkulon	1761	97
14. Korowelanganyar	1903	97
15. Margorejo	794	88

sumber data : Statistik Kecamatan

LAHAN PERTANIAN DAN PENGAIRANNYA
KECAMATAN CEPIRING

Tabel 5.1

TAHUN : 1996

JENIS PENGAIRAN	LUAS (ha.)
(1)	(2)
pengairan teknis	1514,00
pengairan $\frac{1}{2}$ teknis	—
sederhana	—
padah hujan	—
Jumlah	1514,00

sumber data : statistik kecamatan

KELOMPOK TANI DAN PEMBERANTASAN HAMA
DI KECAMATAN CEPIRING

Tabel 5.2

TAHUN : 1996

D E S A	JUMLAH		
	KTN	KPH	T-MAJU
(1)	(2)	(3)	(4)
1. pandes	3	1	16
2. podosari	3	1	16
3. botomulyo	4	1	21
4. Gondang	3	1	16
5. Karangsono	3	1	20
6. Cepiring	3	1	21
7. Karangayu	4	1	21
8. Sidomulyo	3	1	15
9. Damarsari	3	1	16
10. Juviring	3	1	16
11. Kaliayu	3	1	16
12. Kalirandugede	3	1	16
13. Korowelangkulon	3	1	15
14. Korowelanganyar	4	1	21
15. Margorejo	3	1	16

sumber data : dinas pertanian

LUAS PANEN DAN PRODUKSI TAN PADI
KECAMATAN CEPIRING

Tabel 5.3

TAHUN : 1996

D E S A	! LUAS PA- ! NEN ! (Ha.)	RATA ² ! PRODUKSI! ! (ton)	! PRODUK ! SI ! (ton)
(1)	(2)	(3)	(4)
1. pandes	80	4,80	384
2. podosari	60	5,10	306
3. botomulyo	110	4,90	539
4. gondang	65	5,00	525
5. karangsuno	40	5,10	204
6. Cepiring	40	5,00	200
7. karangayu	120	5,00	600
8. sidomulyo	150	4,70	705
9. damarsari	70	4,90	434
10. Juwiring	90	4,50	405
11. kaliayu	70	4,60	322
12. kalirandugede	60	4,50	270
13. karowelangkulon	140	4,50	630
14. karowelanganyar	195	4,70	916
15. Margorejo	110	4,90	539

sumber data : dinas pertanian

PRODUKSI TANAMAN PERKEBUNAN & HORTI-

KULTURA KECAMATAN CEPILING

Tabel 5.4

TAHUN : 1996

JENIS TANAMAN	! LUAS (Ha.)!	PRODUK (Rwt)
(1)	(2)	(3)
Tanaman perkebunan :		
Kelapa	19	2396,50 *
Tembakau	139	971,80
T e b u	161,5	1210,80
K a p o k	2,628	1575,20
Tanaman hortikultura:		
M a n g a	192	3472,50
pisang	268	6590,00
K e d e l e	4	32,00
Kacang tanah	2	20,00
Kacang hijau	1	6,00

Sumber data : Dinas pertanian kec.

* kelapa daging basah, dan untuk kapok kapok odolan.

LUAS TANAMAN DAN PRODUKSI TEMBAKAU

KECAMATAN CEPIRING

Tabel 4.1

TAHUN : 1996

D E S A	! LUAS !	RATA-RATA!	PRODUKSI
(1)	! (Ha.) !	! PROD. Kwt!	! Kwt KERING
(1)	! (2) !	(3)	(4)
1. Pandes	42	10,6	44,52
2. Podcsari	20	10,2	204
3. Botomulyo	15	10,2	153
4. Gondang	25	9,4	235
5. Karangasuno	2	9,5	19
6. Cepiring	3	9,2	27,6
7. Karangayu	—	—	—
8. Sidomulyo	9	9,2	82,8
9. Damarsari	2	8,5	17
10. Juwiring	8	8,6	68,8
11. Kaliayu	8	9,2	73,6
12/ Kalirandugede	5	9,3	46,5
13. Korowelangulon	—	—	—
14. Korowelanganyar	—	—	—
15. Margorejo	—	—	—

Sumber data : Disbun Kecamatan

BANYAKNYA POHON DAN PRODUKSI KELAPA

KECAMATAN CEPIRING

Tabel 5.4

TAHUN : 1996

D E S A	BANYAKNYA	
	P O H O N	PRODUKSI / Kwt
(1)	(2)	(3)
1. pandes	325	57
2. podosari	540	21
3. Botomulyo	455	36
4. Gondang	240	16
5. Karangsono	525	24
6. Cepiring	1560	105
7. Karangayu	465	33
8. Sidomulyo	357	42
9. Damarsari	1466	118
10. Juwiring	352	41
11. Kaliayu	1894	120
12. Korowelangkulon	2908	176
13. Kalirandugede	2893	168
14. Korowelanganyar	3486	259
15. Margorejo	2656	195

SUMBER DATA : Disbun Kecamatan

BANYAKNYA POHON DAN PRODUKSI KAPOK
KECAMATAN CEPIRING

Tabel 5.4

TAHUN : 1996

D E S A	! LUAS ! ! TANAMAN !	PRODUKSI (kg) ODOL KERING
(1)	(2)	(3)
1. Pandes	0,153	91,80
2. podosari	0,073	43,80
3. Botomulyo	0,140	84,00
4. Gondang	0,133	79,80
5. Karangsumo	0,146	87,60
6. Cepiring	0,286	171,60
7. Karangayu	0,133	79,80
8. Sidomulyo	0,120	72,00
9. Damarsari	0,146	87,60
10. Juwiring	0,120	72,00
11. Kaliayu	0,206	123,60
12. Kalirandugede	0,280	168,00
13. Korowelangkulon	0,146	87,60
14. Korowelanganyar	0,320	192,00
15. Margorejo	0,226	135,00

sumber data : Disbun kecamatan.

BANYAKNYA TERNAK SAPI KERBAU KUDA
KECAMATAN CEPIRING

Tabel 5.5

TAHUN : 1996

D E S A	JUMLAH TERNAK		
	SAPI	KERBAU	KUDA
(1)	(2)	(3)	(4)
1. pandes	-	6	3
2. podosari	5	6	5
3. Botomulyo	15	-	-
4. Gondang	3	3	1
5. Karangsono	4	-	-
6. Cepiring	12	6	4
7. Karangayu	22	-	3
8. Sidomulyo	-	12	1
9. Damarsari	-	5	3
10. Juwiring	-	7	6
11. Kaliayu	-	9	9
12. Kalirandugede	-	5	-
13. Korowelangkulon	-	7	7
14. Korowelanganyar	-	25	2
15. Margorejo	-	11	2

sumber data : statistik kecamatan

BANYAKNYA TERNAK KAMBING DOMBA
KECAMATAN CEPIRING

Tabel 5.6

TAHUN : 1996

D E S A	J U M L A H	
	KAMBING	DOMBA
(1)	(2)	(3)
1. pandes	-	-
2. podosari	240	430
3. Botomulyo	-	-
4. Gondang	21	42
5. Karangsono	40	20
6. Cepiring	15	25
7. Karangayu	8	22
8. Sidomulyo	32	82
9. Damarsari	18	32
10. Juwiring	8	12
11. Kaliayu	16	49
12. Kalirandugede	7	13
13. Korowelangkulon	6	11
14. Korowelanganyar	5	9
15. Margorejo	38	115

BANYAKNYA TERNAK UNGGAS

KECAMATAN CEPIRING

Tabel 5.7

TAHUN : 1996

D E S A	J U M L A H	
	A Y A M	I T I K
(1)	(2)	(3)
1. pandes	1996	75
2. podosari	4600	260
3. Botomulyo	5000	-
4. Gondang	4500	250
5. Karangsumo	460	100
6. cepiring	2000	20
7. Karangayu	4500	400
8. Sidomulyo	1865	2540
9. Damarsari	100	125
10. Juwiring	4100	50
11. Kaliayu	1200	550
12. Kalirandugede	350	57
13. Korowelangkulon	320	190
14. Korowelanganyar	1500	150
15. Margorejo	2245	2872

PRODUKSI PERIKANAN LAUT DAN DARAT
KECAMATAN CEPIRING

Tabel 5.8

TAHUN : 1996

T A H U N	P R O D U K S I (T O N)		
	! LAUT	! TAMBAK	! KOLAM
(1)	(2)	(3)	(4)
1 9 9 2	18,80	1489,5	14,0
1 9 9 3	21,65	1507,8	9,0
1 9 9 4	23,18	1462,7	4,3
1 9 9 5	27,09	1504,5	2,8
1 9 9 6	25,70	1470,0	1,5
Rata-rata tiap bulan	2,14	114,17	0,1

Sumber data : Dinas perikanan
Kecamatan

PANJANG DAN KELAS JALAN
KECAMATAN CEPILING

Tabel 6.2

TAHUN : 1996

J E N I S	KELAS	PANJANG	KEADAAN
(1)	(2)	(3)	(4)
Jalan negara	II	5,4 km	baik
Jalan propinsi	III	—	—
Jalan kabupaten	III A	3,0	baik
	IV	14,0	baik
Jalan desa ;			
Aspalan	V	11,0	baik
Diperkeras		4,0	sedang
T a n a h		1,0	sedang

Sumber data : URBANG Kecamatan

BANYAKNYA BANGUNAN JEMBATAN
KECAMATAN CEPIRING

Tabel 6.1

TAHUN: 1996

JENIS BANGUNAN	JUMLAH	KEADAAN
(1)	(2)	(3)
B e t o n	18	baik
B e s i	2	baik
K a y u	21	baik
B a m b u	17	sedang
D i k e r	1	baik
Lain-lain	-	

Sumber data : KAUR BANG Kecamatan

BANYAKNYA RADIO DAN TELEVISI
KECAMATAN CEPIRING

Tabel 6.3

TAHUN : 1996

D E S A	J U M L A H	
	RADIO	TELEVISI
(1)	(2)	(3)
1. pandes	20	39
2. podosari	18	51
3. Botomulyo	15	62
4. Gondang	18	161
5. Karangsono	40	78
6. Cepiring	158	549
7. Karangayu	75	117
8. Sidomulyo	35	46
9. Demarsari	25	105
10. Juwiring	36	56
11. Kaliayu	28	86
12. Kalirandugede	18	15
13. Korowelangkulon	34	85
14. Korowelanganyar	50	78
15. Margorejo	38	31

BANYAKNYA KENDARAAN BERMOTOR

KECAMATAN CEPIRING

Tabel 6.4

TAHUN : 1996

D E S A	J U M L A H		
	TRUK	COLT	SEP.MOTOR
(1)	(2)	(3)	(4)
1. pandes	-	5	23
2. podosari	28	9	16
3. Botomulyo	35	13	50
4. Gondang	-	15	42
5. Karangsumo	2	5	35
6. Cepiring	12	22	106
7. Karangayu	3	36	147
8. Sidomulyo	-	4	25
9. Damarsari	-	1	36
10. Juwiring	-	5	25
11. Kaliayu	-	4	35
12. Kalirandugede	-	-	31
13. Korowelangkulon	-	6	25
14. Korowelanganyar	-	6	18
15. Margorejo	-	3	13

sumber data ; Statistik kecamatan

BANYAKNYA KENDARAAN TAK BERMOTOR

KECAMATAN CEPIRING

Tabel 6.5

TAHUN : 1996

D E S A	J U M L A H	
	DOKAR	GEROBAG
(1)	(2)	(3)
1. pandes	3	-
2. podosari	4	-
3. botomulyo	-	1
4. Gondang	1	-
5. Karangsumo	-	-
6. Cepiring	4	2
7. Karangayu	3	1
8. Sidomulyo	-	-
9. Damarsari	3	-
10. Juwiring	6	-
11. Kaliayu	9	-
12. Kaliasndugede	-	-
13. Korowelangkulon	7	-
14. Korowelanganyar	2	-
15. Margorejo	2	-

sumber data : Statistik kecamatan

BANYAKNYA KENDARAAN TAK BERMOTOR

KECAMATAN CEPIRING

Tabel 6.5

TAHUN : 1996

D E S A	J U M L A H	
	SEPEDA	B E C A K
(1)	(2)	(3)
1. Pandes	107	12
2. Podosari	75	2
3. Botomulyo	86	15
4. Gondang	148	8
5. Karangsono	150	13
6. Cepiring	460	36
7. Karangayu	175	52
8. Sidomulyo	43	-
9. Damarsari	150	27
10. Juwiring	120	15
11. Kaliayu	167	11
12. Kalirandugede	172	-
13. Korowelangkulon	122	7
14. Korowelananyar	150	4
15. Margorejo	64	2

Sumber data : Statistik Kecamatan

NAMA KELOMPOK PENDENGAR DAN PIRSAWAN
DI KECAMATAN CEPILING

Tabel 6.6

TAHUN : 1996

D E S A	NAMA	Nomor Induk	jumlah Anggota
(1)	(2)	(3)	(4)
1. Pandes	Bhakti Utomo	0573	27
2. Podosari	Marsudi Utomo	0571	30
3. Botomulyo	Mekar Arum	0569	35
4. Gondang	Mulyo Utomo Ngudi Lestari	0568	35 18
5. Karangsono	Karang Warta	0577	30
6. Cepiling	Sendang Wawasan	0574	37
7. Karangayu	Ngudi Lestari	0579	35
8. Sidomulyo	Sido Mulyo	0570	27
9. Damarsari	Damar Sari	0575	35
10. Juwiring	Menur Sari	0565	30
11. Kalijayu	Ngudi Rahayu	0566	30
12. Kalirandagede	Randu Utomo	0578	35
13. Karowelangkulon	Suka Maju	0567	22
14. Karowelanganyar	Mina Sari	0572	27
15. Margorejo	sekar Sari	0576	26

sumber data : Jupen Kecamatan

Banyaknya kesenian tradisional
Kecamatan Cepiring
tahun 1996

Tabel 6.7

D E S A	JENIS	ANGGOTA
(1)	(2)	(3)
1. Pandes	Kenrung	15
2. Podosari	Terbang Jawa	17
3. Botomulyo	Seni Barong Terbang Jawa	30 15
4. Gondang	Terbang Jawa	20
5. Karangsono	Terbang Jawa	10
6. Cepiring	Terbang Jawa	20
7. Karangayu	Jidur 2000	15
8. Sidomulyo	Terbang Jawa	15
9. Damarsari	Terbang Jawa	16
10. Juwiring	Terbang Jawa	12
11. Kaliayu	Terbang Jawa	15
12. Kalirandugede	Terbang Jawa	15
13. Korowelangkulon	Seni Barong	25
14. Korowelanganyar	Terbang Jawa	10
15. Margorejo	Terbang Jawa	10

sumber data : DIKBUD Kecamatan

PENDUDUK YANG SUDAH DITATAR P4
KECAMATAN CEPIRING

Tabel 7.1

TAHUN : 1996

D E S A	! KELAS ! ! DESA !	JUMLAH ! ! PENDUDUK !	! PROSENTASE
(1)	(2)	(3)	(4)
1. pandes	Madya	237	12,6
2. podosari	Madya	300	23,3
3. Botomulyo	Utama	575	23,7
4. Gondang	Madya	427	20,6
5. Karangsumo	Madya	347	26,5
6. Cepiring	Madya	1307	25,5
7. Karangayu	Utama	710	23,2
8. Sidomulyo	Madya	325	13,6
9. Damarsari	Madya	411	26,4
10. Juwiring	Madya	261	11,8
11. Kaliayu	Madya	299	23,3
12. Kalirandugede	Madya	215	16,1
13. Korowelangkulon	Madya	524	28,1
14. Korowelanganyar	Madya	499	26,2
15. Margorejo	Madya	198	22,2
J u m l a h		6163	19,5

PEMBANGUNAN DESA DIDUKUNG INPRES

KECAMATAN CEPIRING

Tabel 7.2

TAHUN : 1996

D E S A	! PROYEK ! ! FISIK !	BEAYA (000 Rp.)	
		BANTUAN	! SWADAYA
(1)	(2)	(3)	(4)
1. Pandes	1	3.750	3.750
2. Podosari	1	3.750	3.750
3. Botomulyo	1	3.750	3.750
4. Gondang	1	3.750	3.750
5. Karangsono	1	3.750	3.750
6. Cepiring	1	3.750	3.750
7. Karangayu	1	3.750	3.750
8. Sudomulyo	1	3.750	3.759
9. Damarsari	1	3.750	3.750
10. Juwiring	1	3.750	3.750
11. Kaliayu	1	3.750	3.750
12. Kalirandugede	1	3.750	3.750
13. Korowelangkulon	1	3.750	3.750
14. Korowelanganyar	1	3.750	3.750
15. Margorejo	1	3.750	3.750

Sumber data : KAUR BANG Kecamatan

BANYAKNYA PENDEKITA CACAT (PENCA)

KECAMATAN CEPERING

Tabel 7.3

TAHUN : 1996

D E S A	PENDEKITA CACAT	
	RACA	MENTAL
(1)	(2)	(3)
1. Pandes	1	1
2. Podosari	1	2
3. Botomulyo	6	2
4. Gondang	-	1
5. Karangsono	2	2
6. Cepiring	6	7
7. Karangayu	2	4
8. Sidomulyo	3	6
9. Damarsari	1	2
10. Juwiring	-	4
11. Kaliayu	-	2
12. Kalirandugede	5	2
13. Korowalangkulon	3	6
14. Korowalanganyar	4	5
15. Margorejo	4	3

Sumber data : Dinas Sosial Kecamatan

BANYAKNYA PENDERITA CACAT (PENCA)
DI KECAMATAN CEPIRING

Tabe; 7.3

TAHUN : 1996

D E S A	PENDERITA CACAT	
	NETRA	RUNGU
(1)	(2)	(3)
1. Pandes	2	-
2. Podosari	1	1
3. Botomulyo	1	5
4. Gondang	3	1
5. Karangsumo	2	-
6. Cepiring	4	8
7. Karangayu	2	5
8. Sidomulyo	3	5
9. Damarsari	1	9
10. Juwiring	3	3
11. Kaliayu	2	1
12. Kalirandugede	4	3
13. Karowelangkulon	3	2
14. Karowelanganyar	2	4
15. Margorejo	-	1

sumber data : dinas sosial kecamatan

REALISASI PEMASUKAN PAJAK PEDESAAN
KECAMATAN CEPIRING

Tabel 7.5

TAHUN : 1996

D E S A	JUMLAH (000 RP.)	
	1995	1996
(1)	(2)	(3)
1. pandes	3.746	7.661
2. pedosari	3.084	6.556
3. Botomulyo	4.787	10.042
4. Gondang	4.047	5.681
5. Karangsono	2.128	4.524
6. Cepiring	4.419	6.529
7. Karangayu	7.810	15.801
8. Sidomulyo	4.863	9.816
9. Damarsari	2.830	5.769
10. Juwiring	5.221	10.603
11. Kaliayu	4.182	8.550
12. Kalirandugede	3.845	7.827
13. Korowelangkulon	3.674	7.480
14. Korowelanganyar	4.255	8.656
15. Margorejo	3.536	7.216

Sumber data : B K K kecamatan

REALISASI PEMASUKAN PAJAK KOTA
KECAMATAN CEPIRING

Tabel 7.5

TAHUN : 1996

D E S A	JUMLAH (000 RP.)	
	1995	1996
(1)	(2)	(3)
1. Cepiring	12.891	21.928
2. Karangayu	1.387	2.089
3. Gondang	526	748
4. Karangsono	214	428
J u m l a h	14.918	25.193

sumber data : B K K kecamatan

BANYAKNYA PELAYANAN LISTRIK PLN

KECAMATAN CEPIRING

Tabel 7.6

TAHUN : 1996

D E S A	! PENGGUNAAN UNTUK	
	! RUMAH	! NON RUMAH
(1)	(2)	(3)
1. pandes	321	9
2. podosari	165	6
3. Botomulyo	352	14
4. Gondang	293	15
5. Karangsono	115	7
6. Cepiring	1459	29
7. Karangayu	238	17
8. Sidomulyo	350	9
9. Damarsari	202	6
10. Juwiring	204	8
11. Kaliayu	175	7
12. Kalirandugede	137	9
13. Kerowelangkulon	214	14
14. Kerowelanganyar	216	15
15. Margorejo	64	6
J u m l a h	4505	171

TEMPAT PEMUNGUTAN SUARA PEMILU 1992

PPS KECAMATAN CEPIRING

Tabel 7.7

D E S A	BANYAKNYA	
	T P S	PEMILIH
(1)	(2)	(3)
1. pandes	4	1510
2. podosari	3	1008
3. Botomulyo	4	2081
4. Gondang	5	1707
5. Karangsono	3	1003
6. Cepiring	15	5383
7. Karangayu	8	2690
8. Sidomulyo	6	2302
9. Pamarsari	3	1190
10. Juwiring	5	1785
11. Kaliayu	3	1189
12. Kalirandugede	3	1089
13. Karowelangkulon	4	1636
14. Karowelanganyar	4	1789
15. Margorejo	2	727
J u m l a h	142	50451

Sumber data : PPS Kecamatan.

HASIL SUARA SYAH UNTUK DPR, DPRD I, DPRD II
DI PPS KECAMATAN CEPIRING
PEMILIHAN UMUM 1992

Tabel 7.8

D E S A	JUMLAH SUARA SYAH		
	DPR	DPRD I	DPRD II
(1)	(2)	(3)	(4)
1. Pandes	1295	1315	1299
2. podosari	876	882	874
3. Botomulyo	1808	1806	1795
4. Gondang	1505	1517	1503
5. Karangsono	906	900	895
6. Cepiring	4792	4792	4763
7. Karangayu	2391	2414	2404
8. Sidomulyo	1999	2006	2012
9. Damarsari	1017	1013	1014
10. Juwiring	1514	1525	1521
11. Kaliayu	1005	1005	1000
12. Kalirandgede	964	970	967
13. Korowelangkulon	1400	1421	1406
14. Korowelanganyar	1601	1609	1594
15. Margorejo	669	666	662
J u m l a h	23742	23841	23711

SUARA TIDAK SYAH UNTUK DPR, DPRD I,
DAN DPRD II PEMILU 1992

TABEL 7.9

KECAMATAN CEPIRING

D E S A	BANYAKNYA		
	DPR	DPRD I	DPRD II
(1)	(2)	(3)	(4)
1. Pandes	93	73	89
2. Podosari	69	63	71
3. Botomulyo	87	88	99
4. Gondang	101	89	103
5. Karangsumo	45	51	56
6. Cepiring	214	202	220
7. Karangayu	117	102	107
8. Sidomulyo	91	84	76
9. Damarsari	71	75	73
10. Juwiring	72	61	65
11. Kaliayu	40	40	45
12. Kalirahdugede	53	47	50
13. Korowelangmlon	89	68	82
14. Korowelanganyar	90	82	97
15. Margorejo	37	29	31

SUARA PARTAI PERSATUAN PEMBANGUNAN
PPS KECAMATAN CEPIRING
PEMILU 1992

Tabel 7.10

D E S A	SUARA UNTUK P P P	
	1987	1992
(1)	(2)	(3)
1. pandes	601	820
2. podosari	240	365
3. Botomulyo	624	871
4. Gondang	477	703
5. Karangsono	276	335
6. Cepiring	685	1097
7. Karangayu	661	907
8. sidomulyo	160	407
9. Damarsari	137	261
10. Juwiring	761	868
11. Kalilayu	187	392
12. Kalirandugede	603	651
13. Karowelangkulan	436	662
14. Karowelanganyar	283	394
15. Margorejo	35	74

SUARA UNTUK GOLONGAN KARYA (GOLKAR)

PPS KECAMATAN CEPIRING

Tabel 7.11

PEMILU 1992

D E S A	SUARA UNTUK GOLKAR	
	1987	1992
(1)	(2)	(3)
1. pandes	597	309
2. podosari	456	277
3. Botomulyo	927	511
4. Gondang	599	323
5. Karangsono	278	214
6. Cepiring	2994	2435
7. Karangayu	1239	959
8. Sidomulyo	1655	789
9. Damarsari	750	487
10. Juviring	862	483
11. Kaliayu	650	420
12. Kalirandugede	313	225
13. Korowelangkulon	717	484
14. Korowelanganyar	1185	594
15. Margorejo	656	304

PARTAI DEMOKRASI INDONESIA (PDI)

PPS KECAMATAN CEPIRING

Tabel 7.12

PEMILU 1992

D E S A	SUARA UNTUK P D I	
	1987	1992
(1)	(2)	(3)
1. Pandes	59	170
2. Podosari	178	232
3. Botomulyo	252	373
4. Gondang	360	394
5. Karangsumo	231	345
6. Cepiring	617	1231
7. Karangayu	280	538
8. Sidomulyo	193	816
9. Damarsari	125	266
10. Juwiring	34	190
11. Kaliayu	62	188
12. Kalirandugede	62	91
13. Karowelangkulon	132	360
14. Karowelanganyar	101	606
15. Margarejo	25	285

Sumber data : PPS kecamatan