

# Statistik Daerah Kecamatan Payakumbuh Utara 2012



**Statistik Daerah  
Kecamatan Payakumbuh Utara  
2012**

No. Publikasi : 1376.12.20  
Katalog BPS : 1101002.1376030  
Ukuran Buku : 17,6 cm x 25 cm  
Jumlah Halaman : vii + 17

Naskah :  
Koordinator Statistik Kecamatan Payakumbuh Utara

Gambar Kulit  
Seksi Neraca Wilayah dan Analisis Statistik

Diterbitkan Oleh :  
Badan Pusat Statistik Kota Payakumbuh

Boleh dikutip dengan menyebutkan sumber



## VISI DAN MISI

### VISI

Pelopop data statistik terpercaya untuk semua

### MISI

1. Memperkuat landasan konstitusional dan operasional lembaga statistik untuk penyelenggaraan statistic yang efektif dan efisien
2. Menciptakan insan statistik yang kompeten dan profesiona, didukung pemanfaatan teknologi informasi mutakhir untuk emajuan perstatistikan Indonesia.
3. Meningkatkan pe Memperkuat nerapan standard klasifikasi, konsep dan definisi, pengukuran, dan kode etik statistic yang bersifat universal dalam setiap peyelenggaraan statistic.
4. Meningkatkan kualitas pelayanan informasi statistik bagi semua pihak.
5. Meningkatkan koordinasi, integrasi,dan sinkronisasi kegiatan statistic yang diselenggarakan pemerintah dan swasta, dalam kerangka Sistim Statistik Nasional (SSN) yang efektif dan efisien.



## Kata Sambutan

Publikasi Statistik Daerah Kecamatan Payakumbuh Utara 2012 merupakan terbitan kedua yang diterbitkan oleh Badan Pusat Statistik Kota Payakumbuh, berisi sebagian informasi terpilih seputar Kecamatan Payakumbuh Utara dengan tambahan analisis deskriptif

Publikasi ini disusun untuk melengkapi publikasi terbitan Badan Pusat Statistik yang sudah terbit secara rutin setiap tahun. Berbeda dengan publikasi sejenis seperti Kecamatan Dalam Angka (KDA) yang lebih sarat dengan penyajian tabel, maka untuk publikasi Statistik Daerah Kecamatan Payakumbuh Utara 2012 lebih menekankan kepada analisis deskriptif sederhana, ringkas dan mudah dipahami. Data-data terpilih yang disajikan dalam Statistik Daerah Kecamatan Payakumbuh Utara 2012 ini, diharapkan dapat memberikan gambaran tentang kondisi pembangunan berbagai sektor di Kecamatan Payakumbuh Utara secara ringkas dan akurat. Publikasi ini juga diharapkan menjadi bahan rujukan/kajian dalam perencanaan dan evaluasi kegiatan pembangunan.

Disadari bahwa publikasi terbitan perdana ini mungkin masih sarat dengan kekurangan dan keterbatasan, sebab itu kritik dan saran yang membangun dari berbagai pihak sangat diharapkan untuk penyempurnaan di masa mendatang.

Semoga publikasi ini dapat memberikan manfaat bagi Kecamatan Payakumbuh Utara khususnya, dan Indonesia pada umumnya, terimakasih.

Payakumbuh, Desember 2012

Kepala Badan Pusat Statistik

Kota Payakumbuh

H. Ajri Fanzain, SE.

NIP.19580927 198202 1 001



## Kata Pengantar



Publikasi “*Statistik Daerah Kecamatan Payakumbuh Utara 2012*” merupakan publikasi kedua yang diterbitkan oleh Koordinator Statistik Kecamatan (KSK) Payakumbuh Utara BPS Kota Payakumbuh. Publikasi ini lebih mengutamakan analisisnya jika dibandingkan dengan publikasi Kecamatan Dalam Angka (KCA) yang cenderung menampilkan tabel dalam bentuk kuantitatif. Cakupan data yang ada didalamnya merupakan gambaran Kecamatan Payakumbuh Utara yang dihimpun dari data primer dan sekunder.

Terbitnya publikasi ini tidak terlepas dari dukungan berbagai pihak terutama, Kepala BPS Kota Payakumbuh, Camat Payakumbuh Utara beserta seluruh jajarannya dan narasumber lainnya. Untuk itu kami mengucapkan terima kasih. Kami menyadari keterbatasan dan kekurangan dalam penerbitan publikasi ini, untuk itu kami mengharapkan saran dan kritik yang membangun untuk perbaikan dimasa akan datang. Tak lupa kami mengucapkan terimakasih atas dukungan dan kritikan yang diberikan. Semoga publikasi dapat berguna sebagai acuan kebijakan pembangunan di daerah Kecamatan Payakumbuh Utara dan dapat bermanfaat bagi konsumen data.

Payakumbuh, Desember 2012  
Koordinator Statistik Kecamatan  
Payakumbuh Utara

Indrawadi

NIP.197412222005021001



## DAFTAR ISI

Visi dan Misi	ii	1. GEOGRAFIS	1
Kata Sambutan	iii	2. PEMERINTAHAN	2
Kata Pengantar	iv	3. PENDUDUK	5
Daftar Isi	v	4. PENDIDIKAN	7
Daftar Tabel	vi	5. KESEHATAN	8
Daftar Grafik	vii	6. PERTANIAN	9
		7. PERHUBUNGAN	11
		8. PERDAGANGAN DAN KOPERASI	12
		9. LAMPIRAN	13



## DAFTAR TABEL

1.	Geografis Kec.Payakumbuh Utara	1
2.1.	Jumlah Wilayah Administratif	2
2.2.	Jumlah PNS Menurut Tingkat Pendidikan	3
3.1	Jumlah Ruta dan ART di Kec. Payakumbuh Utara tahun 2010 -2011	5
3.2	Indikator Penduduk Kec. Payakumbuh Utara	5
5.1	Jumlah Tempat Pelayanan Kesehatan di Kec. Payakumbuh Utara 2009 – 2010	7
5.2	Jumlah Tenaga Kesehatan di Puskesmas	8
6.1	Produksi Padi dan Palawija di Kecamatan Payakumbuh Utara tahun 2010 – 2011	9
6.2	Populasi ternak di kecamatan Payakumbuh Utara tahun 2010 – 2011	10
8.	Jumlah pelanggan PDAM 2010-2011	12



## DAFTAR GRAFIK

1. Jumlah PNS Menurut Tk. Pendidikan	2
2. Jumlah Penduduk Menurut Jenis Kelamin	4
3. Jumlah Sekolah Menurut Tk. Pendidikan di Kec. Payakumbuh Utara 2011	6
4, Jumlah Mahasiswa & Pengajar di Kec. Payakumbuh Utara 2010 -2011	7



Keadaan topografi Kecamatan Payakumbuh Utara mendatar dengan ketinggian  $\pm$  513 meter diatas permukaan laut, suhu rata-rata  $26^{\circ}\text{C}$  dengan kelembaban antara 45% - 50%.

Curah hujan paling tinggi terjadi pada bulan Desember yaitu sebesar 439 mm yang terjadi selama 13 hari, sedangkan hari hujan paling lama terjadi pada November yaitu sebanyak 16 hari. Kecamatan Payakumbuh Utara dilalui oleh 4 sungai dengan lebar 5 m hingga 20 m.

Kecamatan Payakumbuh Utara memiliki luas 1.452,78 Km<sup>2</sup>. Kelurahan Talawi merupakan kelurahan paling luas yakni 157,91 Km<sup>2</sup>, sedangkan Kelurahan Balai Kaliki memiliki luas daerah paling kecil dengan luas hanya 7,47 Km<sup>2</sup>.

Sebagian besar lahan di Kec. Payakumbuh Utara digunakan untuk bangunan dan pekarangan yaitu sebesar 34,86 persen, sedangkan penggunaan paling kecil untuk kolam/tebat sebesar 2,30 persen.



Tahukah Anda?  
Ketinggian  
Kec. Payakumbuh  
Utara  $\pm$  513 m



Peta Kecamatan Payakumbuh Utara

Tabel 1. Geografi Kec. Payakumbuh Utara

Uraian	2011
Garis Lintang	100 20' – 100 40 B' :0 40 BT
Garis Bujur	0 8' - 0 15' LS
Batas Wilayah	
Utara	Kec. Harau dan Kec. Payakumbuh, Kab. 50 Kota
Selatan	Kec. Payakumbuh Barat
Barat	Kec. Lamposi Tigo Nagori

Setelah pemekaran, luas Kec. Payakumbuh Utara menjadi 1.452,78 Km<sup>2</sup>

Tabel 2.1

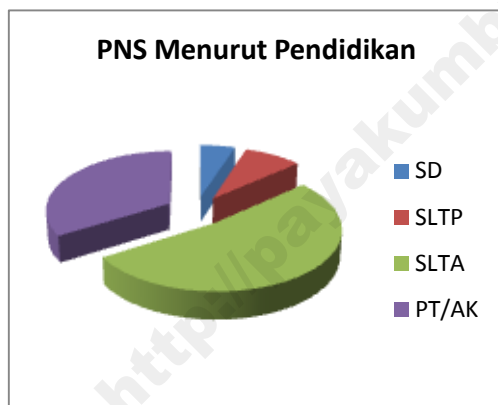
Jumlah Wilayah Administratif

Wilayah Administratif	Jumlah
(1)	(2)
Kelurahan	25
Rukun Warga (RW)	56
Rukun Tetangga (RT)	119

Sumber: Kecamatan Payakumbuh Utara dalam Angka 2012

Grafik 1.

Jumlah PNS Menurut Tk. Pendidikan



Sumber: Kecamatan Payakumbuh Utara dalam Angka 2012

Kecamatan Payakumbuh Utara berdasarkan Peraturan Daerah Kota Payakumbuh No. 13 tahun 2008, sebagian berubah menjadi Kecamatan Lamposi Tigo Nagori. Dan sejak itu luas Kecamatan Payakumbuh Utara tinggal ±1.452,78 km<sup>2</sup>.

Pada tahun 2012 wilayah administratif Kecamatan Payakumbuh Utara terdiri dari: 25 kelurahan, 56 rukun warga (RW) dan 119 rukun tetangga (RT).

Pegawai Negeri Sipil (PNS) di lingkungan kantor Camat Payakumbuh Utara berjumlah 59 orang laki-laki dan 59 orang perempuan. Jika dilihat menurut tingkat pendidikan jumlah PNS yang terbanyak adalah tamatan SLTA sebanyak 62 orang, tamatan SD paling sedikit yaitu sebanyak 6 orang.

Tahukah Anda ?

Jumlah pegawai di Kec. Payakumbuh utara paling banyak tamatan SLTA?

# Pemerintahan

Setelah pemekaran, luas Kec. Payakumbuh Utara menjadi 1.452,78 Km<sup>2</sup>

2

Dari jumlah PNS yang ada di lingkungan Kecamatan Payakumbuh Utara, sebanyak 79,96 persen tersebar di kelurahan-kelurahan yang ada di Kecamatan Payakumbuh Utara.

Jumlah pemilih pada pemilu legislatif tahun 2009 adalah sebanyak 25.202 orang yang tersebar pada 53 TPS. Dan pada Pilpres jumlah pemilih sebanyak 25.807 orang yang tersebar pada 69 TPS. Ketika pemilihan Kepala Daerah Prov. Sumatera Barat / Pilkada tahun 2010, dari jumlah 10.796 suara yang masuk, suara terbanyak dimenangkan oleh pasangan Drs. Endang Irzal, Akt, MBA dan Asrul Syukur MM (5.138 suara).

Tabel 2.2.

Jumlah PNS di Kecamatan Menurut Tingkat Pendidikan

Tk. Pendidikan	Lk-Lk	Pr	Jumlah
(1)	(2)	(3)	(4)
SD	3	-	3
SLTP	1	-	1
SLTA	3	4	7
PT/AK	11	4	15

Sumber: Kecamatan Payakumbuh Utara dalam Angka 2012

Tahukah Anda?  
Kec. Payakumbuh  
Utara memiliki 25  
kelurahan



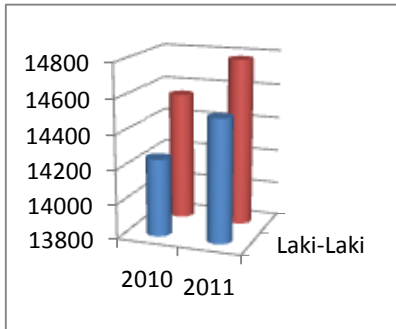
# Penduduk

Dibanding 2010, penduduk Payakumbuh Utara meningkat 1,70 persen



Grafik 2.

## Jumlah Penduduk Menurut Jenis Kelamin



Sumber: Kec. Payakumbuh Utara dalam Angka 2012

Tahukah Anda ?  
Jumlah Penduduk  
Kec. Payakumbuh  
Utara 29.286 jiwa  
tahun 2011 akhir.

Penduduk Kecamatan Payakumbuh Utara Tahun 2011 berjumlah 29.286 jiwa yang terdiri dari 14.513 jiwa penduduk laki-laki dan 14.773 jiwa penduduk perempuan, dengan sex ratio 98.

Dibanding tahun 2010 terjadi peningkatan penduduk sebesar 1,70 persen. Jumlah penduduk suatu daerah sangat dipengaruhi oleh faktor kelahiran, kematian dan migrasi atau perpindahan penduduk. Jumlah kelahiran di Kecamatan Payakumbuh Utara tahun 2011 sebanyak 223 orang, kematian 162 orang, pendatang 466 orang dan penduduk yang pindah sebanyak 528 orang.

Perubahan jumlah Penduduk akan mempengaruhi kepada tingkat kepadatan penduduk. Rentang tahun 2010-2011 kepadatan penduduk Kecamatan Payakumbuh Utara terjadi peningkatan dari 1.880 jiwa/ km<sup>2</sup> pada tahun 2010 menjadi 2.016 jiwa/ km<sup>2</sup> pada tahun 2011. Angka 2.016 jiwa/ km<sup>2</sup> ini artinya dengan luas wilayah 14,53 km<sup>2</sup>, setiap 1 (satu) km<sup>2</sup>-nya ditempati sebanyak 2.016 jiwa.

# Penduduk

Dibanding 2010, jumlah rumah tangga di Payakumbuh Utara meningkat 2,29 persen



Pada tahun 2011, Kelurahan Napar merupakan kelurahan terpadat penduduknya yaitu 20.396 jiwa/km<sup>2</sup>, sedangkan kelurahan yang paling jarang penduduknya adalah Kelurahan Tambago yaitu 505 jiwa/ km<sup>2</sup>.

Jumlah Rumah tangga di Kecamatan Payakumbuh Utara berjumlah 6.922 rumah tangga tahun 2011, sedikit mengalami peningkatan dibandingkan dengan tahun 2010 yang berjumlah 6.767 rumah tangga atau naik 2,29 persen. Sedangkan rata-rata anggota rumah tangga berkisar 4 orang.

Tahukah Anda ?

Kelurahan Napar terpadat penduduknya yaitu 19.750 jiwa/km<sup>2</sup>

Tabel 3.1

Jumlah Ruta dan ART di Kec.Payakumbuh Utara tahun 2010 -2011

Tahun	Penduduk	Ruta	Rata2 ART
(1)	(2)	(3)	(4)
2010	28.795	6.767	4,23
2011	29.286	6.922	4,23

Sumber: Kec. Payakumbuh Utara dalam Angka 2012

Tabel 3.2.

Indikator Penduduk Kec.Payakumbuh Utara

Uraian	2010	2011
(1)	(2)	(3)
Jumlah Penduduk	27.311	29.286
Kepadatan Penduduk (jiwa/ km <sup>2</sup> )	1.880	2.016
Sex Ratio (L/P) (%)	104	98

Sumber: Kec. Payakumbuh Utara dalam Angka 2012

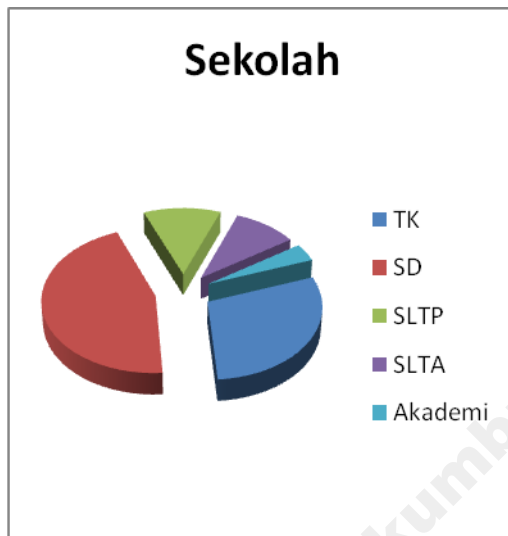


Jumlah sekolah di Kec. Payakumbuh Utara tahun 2011  
Sebanyak 53 unit

Grafik 3

Jumlah Sekolah Menurut Tk.  
Pendidikan di Kec. Payakumbuh Utara

2012



Sumber: Kecamatan Payakumbuh Utara  
dalam Angka 2012

Tahukah Anda ?

Jumlah sekolah di Kec.  
Payakumbuh Utara berkurang  
sebanyak 7 unit.

Pendidikan merupakan salah satu sasaran untuk meningkatkan kecerdasan dan ketrampilan manusia, sehingga kualitas sumber daya manusia sangat tergantung dari kualitas pendidikan. Untuk mewujudkannya tentu perlu sarana dan prasara pendidikan yang memadai.

Pada tahun 2011 Kecamatan Payakumbuh Utara memiliki 53 unit sekolah, yang terdiri dari 14 unit Sekolah Taman Kanak-Kanak (TK), 24 unit Sekolah Dasar (SD), 8 unit Sekolah Menengah Pertama (SMP), 5 unit Sekolah Menengah Atas (SMA) dan 2 unit Perguruan Tinggi (PT/AK).

Dibanding tahun 2011, terjadi penambahan jumlah sekolah di Kecamatan Payakumbuh Utara sebanyak 3 unit. Peningkatan ini terjadi pada Sekolah Lanjutan tingkat Pertama sebanyak 2 unit dan sekolah dasar sebanyak 1 unit.

Tapi jumlah TK berkurang 1 unit, demikian juga dengan jumlah anak murid, pada sekolah taman kanak-kanak jumlah anak murid berkurang sebanyak 175 orang dari 1.156 orang tahun 2010 menjadi 981 orang tahun 2011.

# Pendidikan

Daya tampung ruang kelas pendidikan SD adalah 32 orang/kelas

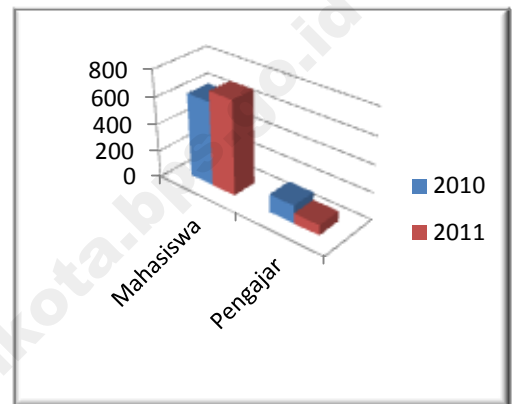
Peningkatan jumlah anak murid paling banyak dialami oleh sekolah dasar sebanyak 252 orang dari 6.406 orang tahun 2010 menjadi 6.658 orang tahun 2011.

Daya tampung kelas terhadap banyaknya murid haruslah seimbang agar proses belajar mengajar dapat berjalan dengan baik. Di Payakumbuh Utara rata-rata daya tampung ruang kelas untuk jenjang SD adalah 29 orang murid per kelas.

Jumlah Perguruan Tinggi di Kota Payakumbuh tahun 2011 berjumlah 5 perguruan tinggi. Dua diantaranya berada di Kecamatan Payakumbuh Utara yang terdiri dari 1 Perguruan Tinggi Negeri dan 1 Perguruan Tinggi Swasta dengan jumlah mahasiswa sebanyak 701 orang dan staf pengajar sebanyak 76 orang.

Grafik 4.

Jumlah Mahasiswa & Pengajar di  
Kec. Payakumbuh Utara 2010 -2011



Sumber: Kec. Payakumbuh Utara dalam Angka 2012

Tahukah Anda ?

2 dari 5 perguruan tinggi berada di Kecamatan Payakumbuh Utara.



Tahun 2011 jumlah tempat praktek dokter dan bidan bertambah masing-masing 27 dan 7 unit.

Tabel 5.1.  
Jumlah Tempat Pelayanan Kesehatan di  
Kec. Payakumbuh Utara  
2010 - 2011

Sarana Kesehatan	2010	2011
(1)	(2)	(3)
Rumah Sakit Umum	2	2
Rumah Bersalin	2	2
Puskesmas Induk	1	2
Puskesmas Pembantu	6	6
Dokter Praktek	20	47
Bidan Praktek	5	12
Dukun Praktek	0	0
Posyandu	21	42

Sumber: Kec. Payakumbuh Utara dalam Angka 2012

Tabel 5.2.  
Jumlah Tenaga Kesehatan di  
Puskesmas

Sarana Kesehatan	2011
(1)	(3)
Dokter Umum	9
Dokter Gigi	2
Sarjana Kesehatan	2
Bidan/Akper	14
Perawat	3
Akzi/APK	8

Sumber: Kec. Payakumbuh Utara dalam Angka 2012

Peningkatan pelayanan kesehatan kepada masyarakat untuk mewujudkan Kota Sehat adalah prioritas utama Pemerintah Daerah Kota Payakumbuh dalam pembangunan bidang kesehatan.

Keberadaan sarana kesehatan harus dimbangi dengan ketersediaan jumlah tenaga medis dalam peningkatan pelayanan kepada masyarakat.

Pada Tahun 2011 di Kecamatan Payakumbuh Utara terjadi penambahan tempat pelayanan kesehatan yaitu tempat praktek dokter dan bidan, sementara tempat pelayanan terpadu untuk balita bertambah dua kali lipat dari 21 unit menjadi 42 unit.

Pada tahun 2011 dokter praktek dan bidan praktek jumlahnya meningkat. Dokter praktek meningkat dari 20 orang menjadi 47 orang dan bidan meningkat dari 5 orang menjadi 12 orang.

Tahukah Anda ?

Rumah sakit umum berada di Kecamatan Payakumbuh Utara.





# Pertanian

Produksi Padi, peguhas darandi bayar Taboing 2011 jumlah nya taboing 2011 dan 306 taboing dan 880 ton.



Pada tahun 2011 luas tanam, panen dan produksi padi masing-masing berjumlah 1.355 Ha, 1.346 Ha dan 7.488 ton. Palawija yang lebih banyak diusahakan di Kecamatan Payakumbuh Utara adalah jagung dan ubi kayu dengan jumlah produksi masing-masing 306 ton dan 880 ton.

Sayuran yang paling banyak produksinya di Kecamatan Payakumbuh Utara adalah kangkung dengan produksi 480 ton dan kangkung dengan produksi 313.5 ton. Sedangkan kacang panjang, terung dan cabe jumlah produksinya hampir sama banyak masing-masing 110,4 ton, 112,5 ton, dan 120,5 ton. Pisang merupakan buah-buahan yang paling besar produksinya tahun 2011 yaitu sebesar 61,30 ton, diikuti oleh alpokat dan papaya masing-masing 28,41 ton dan 28,50 ton. Dibidang perkebunan, hanya tanaman coklat dan kelapa yang paling besar produksinya yaitu masing-masing 85,00 ton dan 62,00 ton.

**Tabel. 6.1 :Produksi Padi dan Palawija di Kec. Payakumbuh Utara Tahun 2010 – 2011**

Jenis Komoditi	Produksi (ton)	
	2010	2011
1	2	3
1. Padi Sawah	6.696	7.488
2. Jagung	383	306
3. Ubi Kayu	764	880
4. Ubi Jalar	0	0
5. Kacang Tanah		1
6. Kedelai	-	-

Sumber data : Dinas Pertanian Kota payakumbuh

Tahukah Anda ?  
Pisang merupakan produksi buah-buahan yang paling besar di Kecamatan Payakumbuh Utara.



# Pertanian

Secara umum populasi ternak besar meningkat jumlahnya tahun 2011 kecuali kerbau.



Tabel. 6.2 : Populasi Ternak di Kec. Payakumbuh Utara Tahun 2010 – 2011

Jenis Komoditi	Produksi (ton)	
	2010	2011
1	2	3
1. Sapi	2.509	2.942
2. Kerbau	27	13
3. Kuda	167	180
4. Kambing	1.324	1.587
5. Ayam ras	122.550	155.000
6. Ayam Ras pedaging	449.40	610.000

Sumber data : Dinas Pertanian Kota Payakumbuh

Secara umum jumlah populasi ternak besar di Kec. Payakumbuh Utara mengalami peningkatan kecuali kerbau yang populasinya terus mengalami penurunan. Sapi yang populasinya paling besar meningkat 17.25 persen dari 2.509 ekor tahun 2010 menjadi 2.942 tahun 2011.

Sementara untuk ternak unggas kecuali ternak ayam buras populasinya mengalami peningkatan tahun 2011. Populasi ayam ras pedaging paling tinggi yaitu sebesar 610.000 ekor. Diikuti oleh ayam ras dengan populasi 155.000 ekor.

Produksi ikan disektor perairan umum tahun 2011 hanya sebesar 1.02 ton. Sementara itu, produksi ikan disektor pembudidayaan ikan rakyat sebesar 88,25 ton.

Tahukah Anda ?  
Populasi ayam ras pedaging tertinggi di Kecamatan Payakumbuh Utara.



Tahun 2011 jumlah jembatan sebanyak 27 unit.

Telah menjadi prioritas bagi pemerintah Kota Payakumbuh untuk meningkatkan kualitas jalan yang ada termasuk jalan yang ada di Kecamatan Payakumbuh Utara. Pada tahun 2011 tercatat bahwa jumlah jembatan yang ada di Kecamatan Payakumbuh Utara sebanyak 27 unit dengan panjang 234,1 m.

*Traffic light* bertambah sebanyak 1 unit dari 5 unit tahun 2010 menjadi 6 unit tahun 2011. Marka jalan tidak mengalami perubahan dari tahun 2010 masih tetap 1.700 m<sup>2</sup> tahun 2011. Begitu juga dengan rambu-rambu dan *zebra cross* tidak mengalami perubahan masing-masing 225 unit dan 12 unit.



Terminal 'Sago' terletak di belakang Pos Kota (Polisi) atau samping SMPN 1.

Tahukah Anda ?  
Jumlah jembatan di  
payakumbuh Utara 27 Unit.

# Perdagangan dan Koperasi

8

Tahun 2011/ Jumlah Koperasi bertambah 1 unit dari 38 unit menjadi 39 Unit.



Pasar Payakumbuh sebagian berada di Kec. Payakumbuh Utara.

Tabel 8.  
Jumlah pelanggan PDAM di Kec.  
Payakumbuh Utara  
2010 - 2011

Jenis Tarif	2010	2011
(1)	(2)	(3)
Rumah tangga	4.139	4.373
Niaga Besar	11	12
Niaga kecil/menengah	504	567
Sosial khusus/umum	169	189
Depot air minum isi ulang	2	5
Instansi pemerintah	51	57
Industri	3	2
Jumlah	4.933	5.205

Sumber: PDAM Kota Payakumbuh

Kecamatan Payakumbuh Utara pada tahun 2011 memiliki 2 pasar termasuk pasar modern Ramayana. Disamping itu juga terdapat 1 stasiun bus dan 1 stasium oplet.

Sementara itu jumlah hotel di Kecamatan Payakumbuh Utara masih sama dengan tahun lalu yaitu sebanyak 4 buah dengan jumlah tenaga kerja 26 orang.

Total jumlah pelanggan PDAM di Kecamatan Payakumbuh Utara terus meningkat dari 4.933 rumah tangga tahun 2010 menjadi 5.205 rumah tangga tahun 2011. Bertambahnya jumlah pelanggan dialami oleh pelanggan jenis tarif rumah tangga dari 4.139 pelanggan menjadi 4.373 pelanggan. Kenaikan ini disebabkan oleh beberapa status pelanggan rumah tangga berubah menjadi niaga kecil/menengah. Penambahan cukup besar juga dialami oleh jenis pelanggan sosial khusus/umum dari 169 pelanggan tahun 2010 menjadi 189 pelanggan. Kenaikan ini dipicu oleh adanya program Pamsimas.

Tahukah Anda ?  
Pasar Ramayana itu terletak di  
Kecamatan Payakumbuh  
Utara?



Jumlah Curah Hujan dan Hari Hujan			
Kecamatan Payakumbuh Utara			
No.	Bulan	Curah Hujan	Hari Hujan
1.	Januari	146,00	9,00
2.	Februari	162,00	9,00
3.	Maret	135,00	9,00
4.	April	278,00	11,00
5.	Mei	260,00	13,00
6.	Juni	59,00	5,00
7.	Juli	17,00	4,00
8.	Agustus	109,00	6,00
9.	September	264,00	13,00
10.	Oktober	233,00	12,00
11.	November	332,00	16,00
12.	Desember	439,00	13,00

Sumber Data : Dinas Pertanian Kota Payakumbuh



<b>Persentase Penggunaan Lahan Menurut Jenisnya di Kecamatan Payakumbuh Utara</b>		
<b>No.</b>	<b>Jenis Lahan</b>	<b>Persentase</b>
1.	Sawah	28,57
2.	Kebun/Tegal	17,75
3.	Kolam/Tebat	2,30
4.	Lainnya	0,00
5.	Tanah untuk bangunan dan pekarangan	34,86
6.	Hutan (belukar pinus dan akasia)	16,52
<b>Jumlah</b>		<b>100,00</b>
<b>Sumber Data : Kantor Camat</b>		



<b>Banyaknya Sekolah Menurut Tingkat Pendidikan di Kecamatan Payakumbuh Utara</b>			
<b>No.</b>	<b>Tingkat Pendidikan</b>	<b>Jumlah</b>	
		<b>2010</b>	<b>2011</b>
<b>(1)</b>	<b>(2)</b>	<b>(3)</b>	<b>(4)</b>
<b>1.</b>	Taman Kanak-kanak	15	14
<b>2.</b>	Sekolah Dasar	23	24
<b>3.</b>	Sekolah Lanjutan Tingkat Pertama	6	8
<b>4.</b>	Sekolah Lanjutan Tingkat Atas	5	5
<b>5.</b>	Akademi/Diploma	2	2
<b>Jumlah</b>		<b>51</b>	<b>53</b>
<b>Sumber Data : Kantor Dikbud Kota Payakumbuh</b>			



<b>Kepadatan penduduk menurut Kelurahan di Kec Pyk. Utara</b>				
<b>No.</b>	<b>Kelurahan</b>	<b>Luas/km2</b>	<b>Penduduk</b>	<b>Kepadatan</b>
<b>1)</b>	<b>(2)</b>	<b>(3)</b>	<b>(4)</b>	<b>(5)</b>
4.	Padang Kaduduk	0,86	1.156	1.346
5.	Napar	0,12	2.370	20.396
6.	Tarok	0,75	2.144	2.843
7.	Balai Baru	0,11	782	6.982
8.	Bunian	0,23	1.253	5.503
9.	Koto Baru BJ	0,28	1.902	6.886
10.	Labuh Baru	0,30	2.203	7.285
11.	Kubu Gadang	0,70	2.150	3.075
12.	Balai Kaliki	0,10	789	7.550
13.	Balai Gadang	0,34	904	2.632
14.	Balai Cacang	0,24	1.035	4.360
15.	Muaro	0,38	835	2.193
16.	Balai Gurun	0,07	750	10.040
17.	Balai Jariang	0,26	1.010	3.921
18.	Cubadak Air	0,70	924	1.317
19.	Kaning Bukit	0,44	873	1.982
20.	Pasir	0,32	488	1.502





21.	Taruko	0,91	804	886
22.	Payolinyam	1.20	881	733
23.	Nan Kodok	0,20	2.041	10.319
24.	Tambago	1,38	698	505
25.	Payonibung	0,95	757	795
26.	Talawi	1,58	1.069	677
27.	Balai Batung	1,09	626	574
28.	Tanjung Anau	1,01	842	835
<b>Jumlah</b>		14.641		13.609

Sumber Data : Kantor Camat

# DATA

MENCERDASKAN BANGSA



**BPS KOTA PAYAKUMBUH**

Jln. Imam Bonjol No 7, Telp. 0752-96224

Homepage <http://payakumbuhkota.bps.go.id>

Email: [bps1376@bps.go.id](mailto:bps1376@bps.go.id)