


Katalog : 1102001.5105040

# Kecamatan DAWAN DALAM ANGKA 2016



**BADAN PUSAT STATISTIK  
KABUPATEN KLUNGKUNG**

Kecamatan  
**DAWAN DALAM ANGKA**  
2016



# **Kecamatan Dawan Dalam Angka 2016**

**ISSN** : 2477-7676

**No. Publikasi** : 51050.1602

**Katalog BPS** : 1102001.5105040

**Ukuran Buku** : 21 cm x 14,8 cm

**Jumlah Halaman** : xviii + 114

**Naskah** :

Badan Pusat Statistik Kabupaten Klungkung

**Gambar Kulit** :

Badan Pusat Statistik Kabupaten Klungkung

**Ilustrasi Cover** :

Pura Gua Lawah

**Diterbitkan oleh** :

©Badan Pusat Statistik Kabupaten Klungkung

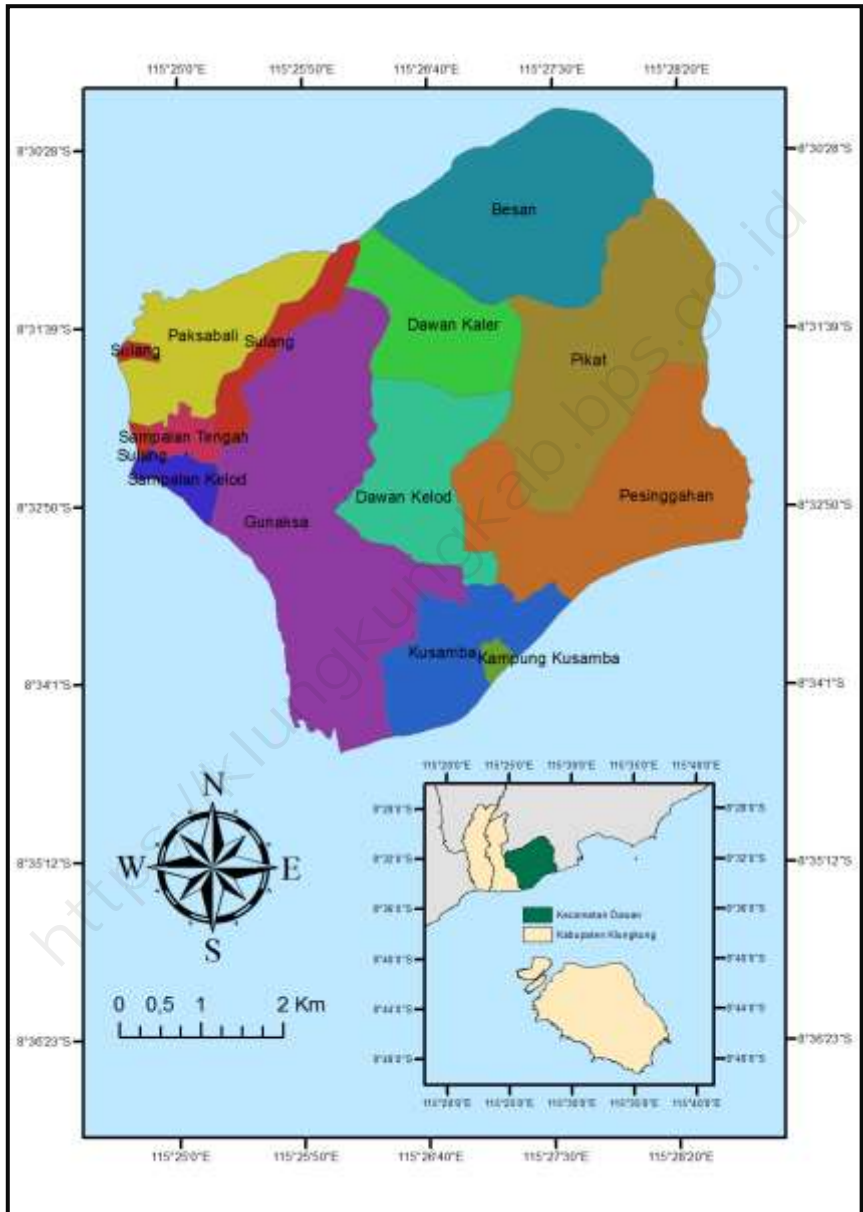
**Dicetak oleh** :

Percetakan "Bali"

Jl. Gajah Mada I No. 1 Denpasar

**Dilarang mengumumkan, mendistribusikan, mengomunikasikan, dan/atau menggandakan sebagian atau seluruh buku ini untuk tujuan komersil tanpa izin tertulis dari Badan Pusat Statistik**

## Peta Wilayah Kecamatan Dawan





**KEPALA BPS KABUPATEN KLUNGKUNG**



**Ir. A.A.A. Raka Suarningsih**





## Kata Pengantar

“Kecamatan Dawan Dalam Angka 2016” merupakan seri publikasi lanjutan dari publikasi sejenis sebelumnya. Publikasi ini menyajikan hasil kompilasi data statistik dari berbagai bidang kegiatan, yang menggambarkan keadaan geografis serta berbagai karakteristik sosial ekonomi penduduk Kecamatan Dawan tahun 2015.

Kepada semua pihak, baik instansi Pemerintah maupun Swasta yang terlibat langsung maupun tidak langsung dalam penerbitan publikasi ini disampaikan penghargaan dan terima kasih yang sebesar-besarnya.

Walaupun publikasi ini telah disiapkan sebaik-baiknya, namun masih banyak kekurangan dan kesalahan yang mungkin terjadi. Oleh karena itu tanggapan dan saran untuk perbaikan selanjutnya sangat diharapkan, dan semoga buku ini memberi manfaat bagi pemakai data.

Semarapura, Juli 2016  
Kepala BPS  
Kabupaten Klungkung

Ir. A.A.A. Raka Suarningsih





## Daftar Isi

Kata Pengantar .....	vii
Daftar Isi .....	ix
Daftar Tabel .....	xi
Daftar Gambar .....	xv
Penjelasan Umum .....	xvii
1. Geografi .....	1
2. Pemerintahan .....	9
3. Kependudukan .....	21
4. Sosial .....	29
4.1 Pendidikan .....	33
4.2 Kesehatan .....	41
4.3 Peradilan .....	46
4.4 Agama .....	47
4.5 Sosial Lainnya .....	50
5. Pertanian .....	53
6. Industri, Penggalian, dan Jasa-jasa .....	77
7. Transportasi .....	93
8. Keuangan .....	99



## Daftar Tabel

	Halaman
<b>1 GEOGRAFI</b>	
1.1 Letak Daerah dan Klasifikasi Desa di Kecamatan Dawan, 2015..	5
1.2 Letak Wilayah Menurut Jenis Penggunaan Tanah dan Desa di Kecamatan Dawan, 2015 .....	6
<b>2 PEMERINTAHAN</b>	
2.1 Jumlah Desa Adat, Dusun, dan Pamong Desa Menurut Desa di Kecamatan Dawan, 2015 .....	13
2.2 Banyaknya Pos Keamanan dan Jumlah Personilnya Menurut Desa di Kecamatan Dawan, 2015 .....	14
2.3 Sarana Perekonomian Pasar Menurut Jenis Pasar per Desa di Kecamatan Dawan, 2015 .....	15
2.4 Jumlah Kios dan Los dalam Pasar serta Jumlah Pedagang di Kecamatan Dawan, 2015 .....	16
2.5 Jumlah Rumah Makan/Warung dan Art Shop Menurut Desa di Kecamatan Dawan, 2015 .....	17
2.6 Sarana Bank dan Lembaga Keuangan Lainnya Menurut Desa di Kecamatan Dawan, 2015 .....	18
2.7 Jumlah Koperasi Menurut Desa di Kecamatan Dawan, 2015 .....	19
2.8 Jumlah Koperasi Menurut Jenis Usaha dan Desa di Kecamatan Dawan, 2015 .....	20
<b>3 KEPENDUDUKAN</b>	
3.1 Jumlah Penduduk, Luas Wilayah, dan Kepadatan Penduduk di Kecamatan Dawan, 2015 .....	25
3.2 Jumlah Penduduk Menurut Jenis Kelamin dan Sex Ratio di Kecamatan Dawan, 2015 .....	26
3.3 Jumlah Penduduk Menurut Jenis Kelamin di Kecamatan Dawan, 2015 .....	27
<b>4 SOSIAL</b>	
<b>4.1 Pendidikan</b>	
4.1.1 Banyaknya Sekolah Menurut Jenisnya per Desa di Kecamatan Dawan, 2015 .....	33
4.1.2 Banyaknya Guru/Dosen Menurut Desa dan Tempat Mengajar di Kecamatan Dawan, 2015 .....	34
4.1.3 Banyaknya Murid Taman Kanak-kanak Menurut Desa dan Jenis Kelamin di Kecamatan Dawan, 2015.....	35

4.1.4	Banyaknya Murid Sekolah Dasar Menurut Desa dan Jenis Kelamin di Kecamatan Dawan, 2015 .....	36
4.1.5	Banyaknya Murid Sekolah Menengah Pertama Menurut Desa dan Jenis Kelamin di Kecamatan Dawan, 2015 .....	37
4.1.6	Banyaknya Murid Sekolah Menengah Atas Menurut Desa dan Jenis Kelamin di Kecamatan Dawan, 2015 .....	38
4.1.7	Banyaknya Murid Sasaran Didik dalam Kepramukaan Menurut Desa dan Jenisnya di Kecamatan Dawan, 2015 .....	39
4.1.8	Banyaknya Gugus Depan Sumber Didik dalam Kepramukaan Menurut Desa dan Jenisnya di Kecamatan Dawan, 2015 .....	40
<b>4.2</b>	<b>Kesehatan</b>	
4.2.1	Banyaknya Sarana Kesehatan Menurut Desa dan Jenisnya di Kecamatan Dawan, 2015 .....	41
4.2.2	Banyaknya Tenaga Kesehatan Menurut Desa dan Jenisnya di Kecamatan Dawan, 2015 .....	42
4.2.3	Banyaknya Penderita Cacat Menurut Desa dan Jenisnya di Kecamatan Dawan, 2015 .....	43
4.2.4	Banyaknya Peserta Keluarga Berencana Menurut Desa dan Alat Kontrasepsi yang Digunakan di Kecamatan Dawan, 2015 .....	44
<b>4.3</b>	<b>Peradilan</b>	
4.3.1	Banyaknya Pelanggaran / Kejahatan yang Dilaporkan ke Polisi Menurut Desa dan Jenisnya di Kecamatan Dawan, 2015 .....	46
<b>4.4</b>	<b>Agama</b>	
4.4.1	Banyaknya Penduduk Menurut Agama di Kecamatan Dawan 2012-2015 .....	47
4.4.2	Banyaknya Tempat Peribadatan Menurut Agama dan Desa di Kecamatan Dawan, 2015 .....	48
4.4.3	Banyaknya Pura Menurut Agama dan Desa di Kecamatan Dawan, 2015 .....	49
<b>4.5</b>	<b>Sosial Lainnya</b>	
4.5.1	Banyaknya Organisasi Sosial Menurut Desa dan Jenisnya di Kecamatan Dawan, 2015 .....	50
4.5.2	Banyaknya Organisasi Kesenian Menurut Desa dan Jenisnya di Kecamatan Dawan, 2015 .....	51
4.5.3	Banyaknya Fasilitas Lapangan Olahraga Menurut Desa dan Jenisnya di Kecamatan Dawan, 2015 .....	52
<b>5</b>	<b>PERTANIAN</b>	
5.1	Luas Tanam, Panen, dan Produksi Tanaman Padi Menurut Desa di Kecamatan Dawan, 2015 .....	57

5.2	Luas Tanam, Panen, dan Produksi Tanaman Jagung Menurut Desa di Kecamatan Dawan, 2015 .....	58
5.3	Luas Tanam, Panen, dan Produksi Tanaman Kacang Tanah Menurut Desa di Kecamatan Dawan, 2015.....	59
5.4	Luas Tanam, Panen, dan Produksi Tanaman Kedelai Menurut Desa di Kecamatan Dawan, 2015 .....	60
5.5	Luas Panen, dan Produksi Tanaman Sayur-sayuran Menurut Desa di Kecamatan Dawan, 2015 .....	61
5.6	Jumlah Pohon dan Produksi Tanaman Jambu Air Menurut Desa di Kecamatan Dawan, 2015 .....	62
5.7	Jumlah Pohon dan Produksi Tanaman Jambu Biji Menurut Desa di Kecamatan Dawan, 2015 .....	63
5.8	Jumlah Pohon dan Produksi Tanaman Sawo Menurut Desa di Kecamatan Dawan, 2015 .....	64
5.9	Jumlah Pohon dan Produksi Tanaman Nanas Menurut Desa di Kecamatan Dawan, 2015 .....	65
5.10	Jumlah Pohon dan Produksi Tanaman Pepaya Menurut Desa di Kecamatan Dawan, 2015 .....	66
5.11	Jumlah Pohon dan Produksi Tanaman Pisang Menurut Desa di Kecamatan Dawan, 2015 .....	67
5.12	Jumlah Pohon dan Produksi Tanaman Manggis Menurut Desa di Kecamatan Dawan, 2015 .....	68
5.13	Jumlah Pohon dan Produksi Tanaman Duku Menurut Desa di Kecamatan Dawan, 2015 .....	69
5.14	Jumlah Pohon dan Produksi Tanaman Rambutan Menurut Desa di Kecamatan Dawan, 2015 .....	70
5.15	Luas dan Produksi Tanaman Kelapa Menurut Desa di Kecamatan Dawan, 2015 .....	71
5.16	Luas dan Produksi Tanaman Cengkeh Menurut Desa di Kecamatan Dawan, 2015 .....	72
5.17	Luas dan Produksi Tanaman Jambu Mente Menurut Desa di Kecamatan Dawan, 2015 .....	73
5.18	Luas dan Produksi Tanaman Coklat Menurut Desa di Kecamatan Dawan, 2015 .....	74
5.19	Luas dan Produksi Tanaman Kopi Robusta Menurut Desa di Kecamatan Dawan, 2015 .....	75
5.20	Banyaknya Populasi Sapi, Kerbau, Kambing, Kuda dan Babi Menurut Desa di Kecamatan Dawan, 2015.....	76
5.21	Banyaknya Populasi Unggas Ayam Ras, Ayam Kampung, Itik dan Unggas Lainnya Menurut Desa di Kecamatan Dawan 2015.....	77
5.22	Produksi Ikan Tongkol, Ikan Teri dan Ikan Laut Lainnya Menurut Desa di Kecamatan Dawan, 2015.....	78

## **6 INDUSTRI, PENGGALIAN, DAN JASA-JASA**

6.1	Banyaknya Perusahaan Industri Menurut Kelompok Industri dan Desa di Kecamatan Dawan, 2015 .....	83
6.2	Jumlah Tenaga Kerja di Sektor Industri Menurut Desa di Kecamatan Dawan, 2015 .....	84
6.3	Banyaknya Industri Besar dan Sedang Menurut Jenis Industri per Desa di Kecamatan Dawan, 2015 .....	85
6.4	Banyaknya Industri Kecil Menurut Jenis Industri per Desa di Kecamatan Dawan, 2015 .....	86
6.5	Banyaknya Industri Kerajinan Rumah Tangga Menurut Jenis Industri per Desa di Kecamatan Dawan, 2015 .....	87
6.6	Banyaknya Tenaga Kerja dan Produksi Sektor Galian Menurut Desa di Kecamatan Dawan, 2015 .....	88
6.7	Banyaknya Usaha Jasa Perseorangan / Rumah Tangga Menurut Desa di Kecamatan Dawan, 2015 .....	89

## **7 TRANSPORTASI**

7.1	Panjang Jalan Menurut Jenis Jalan dan Desa di Kecamatan Dawan, 2015 .....	97
7.2	Banyaknya Alat Angkutan Air Dirinci Menurut Desa di Kecamatan Dawan, 2015 .....	98

## **8 KEUANGAN**

8.1	Pendapatan dan Pengeluaran Pemerintah Desa di Kecamatan Dawan, 2015 (Ribuan Rupiah) .....	103
8.2	Penerimaan Pembangunan Desa Dirinci Menurut Sumber Penerimaan di Kecamatan Dawan, 2015 .....	104

## Daftar Gambar

	Halaman
1.1 Luas Lahan Menurut Penggunaan .....	3
2.1 Perkembangan Jumlah Pedagang Dalam Pasar di Kecamatan Dawan Tahun 2011-2015 .....	12
3.1 Jumlah Penduduk Kecamatan Dawan Berdasarkan Jenis Kelamin Per Desa Tahun 2015.....	24
3.2 Persentase Penduduk Kecamatan Dawan Per Desa Tahun 2015 .....	24
4.1 Jumlah Siswa dan Guru di Masing-Masing Jenjang Pendidikan Tahun Ajaran 2015/2016 .....	32
5.1 Perkembangan Produksi Padi di Kecamatan Dawan Tahun 2011-2015 .....	56
6.1 Jumlah Industri Berdasarkan Golongan Tahun 2015 .....	82
6.2 Jumlah Tenaga Kerja Industri Berdasarkan Golongan Tahun 2015 ..	82
7.1 Perbandingan Panjang Jalan Per Desa di Kecamatan Dawan Tahun 2015 .....	96
8.1 Perbandingan PAD Antar Desa Di Kecamatan Dawan Tahun 2015 ...	102





## Penjelasan Umum

Tanda-tanda, satuan-satuan, dan lain-lainnya yang digunakan dalam publikasi ini adalah sebagai berikut:

### 1. TANDA-TANDA

Data tidak tersedia	...
Tidak ada atau nol	-
Data dapat diabaikan	0
Tanda decimal	,
Data tidak dapat ditampilkan	NA

### 2. SATUAN

barel	158,99 liter
Hektar (ha)	10 000 m <sup>2</sup>
kuintal	100 kg
KWh	1 000 what hour
ons	28,31 gram
ton	1 000 kg

Satuan lain: buah, dus, butir, helai/lembar, kaleng, batang, pulsa, ton kilometer (ton-km), jam, menit, persen (%). Perbedaan angka di belakang koma disebabkan oleh pembulatan angka.

### 3. SINGKATAN

ADB	<i>Asian Development Bank</i>
AIDS	<i>Acquired Immunodeficiency Syndrome</i>
AOC	<i>Aircraft Operator Certificate</i>
APBD	Anggaran Pendapatan dan Belanja Daerah
APBN	Anggaran Pendapatan dan Belanja Negara

ASEAN	<i>Association of South East Asia Nation</i>
BBM	Bahan Bakar Minyak
BKN	Badan Kepegawaian Negara
BMKG	Badan Meteorologi, Klimatologi, dan Geofisika
BPS	Badan Pusat Statistik
BUMN	Badan Usaha Milik Negara
CDMA	<i>Code Division Multiple Access</i>
DBD	Demam Berdarah Dengue
DPRD	Dewan Perwakilan Rakyat Daeah
GKG	Gabah Kering Giling
GKP	Gabah Kering Panen
GSM	<i>Global System for Mobile Telecommunications</i>
HIV	<i>Human Immunodeficiency Virus</i>
IHK	Indeks Harga Konsumen
IHP	Indek Harga Perdesaan
Jamsostek	Jaminan Sosial Tenaga Kerja

**BAB**

**1**

**GEOGRAFI**





### PENJELASAN TEKNIS

1. Data terkait rupa bumi merupakan data sekunder yang bersumber dari Jawatan Topografi.
2. Topografi adalah keadaan muka bumi pada suatu kawasan atau daerah.
  - a. Puncak adalah bagian paling atas gunung/pegunungan.
  - b. Lereng adalah bagian dari gunung/ pegunungan/bukit yang letaknya di Antara puncak sampai lembah.
  - c. Lembah adalah daerah rendah diantara dua gunung/ pegunungan atau daerah yang mempunyai kedudukan lebih rendah dibandingkan daerah sekitarnya. Lembah di daerah pegunungan lipatan sering disebut sinklin. Lembah di daerah pegunungan patahan disebut graben atau slenk. Sedangkan lembah di daerah yang bergunung-gunung disebut lembah antar pegunungan.
3. Dataran adalah bagian atau sisi bidang tanah yang tampak datar, rata, dan membentang.
4. Jenis tanah yang ada di Bali sebagian besar didominasi oleh tanah Regosol dan Latasol serta sebagian kecil saja terdapat jenis tanah Alluvial, Mediteran, dan Andosol.

## ULASAN SINGKAT

### 1. KEADAAN GEOGRAFI

Kecamatan Dawan merupakan kecamatan yang terletak paling Timur dari empat kecamatan yang ada di Kabupaten Klungkung, dengan batas-batas sebagai berikut:

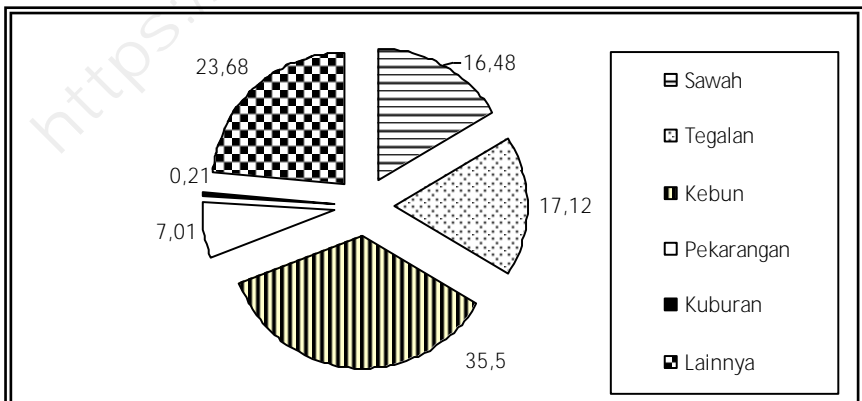
Sebelah Utara dan Timur Kabupaten Karangasem

Sebelah Barat Kecamatan Klungkung

Sebelah Selatan Samudra Hindia.

Luas wilayah kecamatan Dawan adalah 37,38 Km<sup>2</sup> atau sekitar 11,87% dari luas Kabupaten Klungkung dan merupakan Kecamatan dengan luas paling kecil diantara 4 Kecamatan yang ada. Jika diprosentasikan menurut penggunaan lahan, luas wilayah Kecamatan Dawan terdiri dari : 16,48% lahan sawah, 17,12% lahan tegalan, 35,50% lahan perkebunan, 7,01% lahan pekarangan, 0,21% kuburan dan lainnya 23,68%.

**Gambar: 1.1 Luas Lahan Menurut Penggunaan**



Jika dibandingkan per Desa maka dari 12 Desa yang ada di Kecamatan Dawan Desa Pikat merupakan Desa terluas dengan luas wilayah 7,25 Km<sup>2</sup>, sedangkan Desa Kampung Kusamba merupakan desa terkecil dengan luas wilayah hanya 0,10 Km<sup>2</sup>. Sementara jika dilihat dari segi penggunaan lahan maka dapat dijabarkan sebagai berikut:

- Penggunaan lahan sawah terdapat di 5 (lima) desa yaitu Desa Kusamba, Pesinggahan, Dawan Klod, Gunaksa dan Desa Pikat. Dari lima desa tersebut Desa Gunaksa memiliki lahan sawah terluas yaitu 277 Ha, sedangkan Desa Pesinggahan memiliki luas lahan sawah terkecil yaitu seluas 44 ha.
- Penggunaan lahan Tegalan/Huma terdapat di 9 (sembilan) desa, hanya 3 (tiga) desa yang tidak mempunyai lahan tegalan yaitu Desa Kampung Kusamba, Desa Sampalan Klod dan Desa Sampalan Tengah. Dari Sembilan desa yang mempunyai lahan tegalan Desa Pesinggahan memiliki lahan paling luas yaitu seluas 172 ha.
- Penggunaan lahan perkebunan hampir terdapat di semua desa kecuali Desa Kusamba, lahan perkebunan terluas terdapat di Desa Besan yaitu seluas 379,72 ha.
- Penggunaan lahan pekarangan terluas terdapat di Desa Gunaksa yaitu seluas 62,37 ha dan terkecil terdapat di Desa Kampung Kusamba seluas 4,5 ha.
- Tanah Lainnya atau tanah yang belum bisa dimanfaatkan terluas terdapat di Desa Pikat seluas 250,05 ha.



**Tabel 1.1 Letak Daerah dan Klasifikasi Desa di Kecamatan Dawan, 2015**

Desa	Letak		Daerah		Klasifikasi		
	Pantai	Bukan Pantai	Kota	Perdesaan	Swa daya	Swak arya	Swase mbada
(1)	(2)	(3)	(4)	(5)	(6)	(7)	(8)
01 Kusamba	1	-	-	1	-	-	1
02 Kampung Kusamba	1	-	-	1	-	-	1
03 Pesinggahan	1	-	-	1	-	-	1
04 Dawan Klod	-	1	-	1	-	-	1
05 Gunaksa	1	-	-	1	-	-	1
06 Sampalan Klod	1	-	-	1	-	-	1
07 Sampalan Tengah	-	1	-	1	-	-	1
08 Sulang	1	-	-	1	-	-	1
09 Paksewali	1	-	-	1	-	-	1
10 Dawan Kaler	1	-	1	-	-	-	1
11 Pikat	-	1	-	1	-	-	1
12 Besan	1	-	-	1	-	-	1
2015	13	3	2	14	-	-	16
2014	13	3	2	14	-	-	16
2013	13	3	2	14	-	-	16
2012	13	3	2	14	-	-	16
2011	13	3	2	14	-	-	16

Sumber : Kantor Desa dan BPS Kabupaten

**Tabel 1.2 Letak Wilayah Menurut Jenis Penggunaan Tanah dan Desa di Kecamatan Dawan, 2015**

	Desa	Penggunaan Tanah			
		Tanah Sawah	Tegalan/ Huma	Tanah Perkebunan	Hutan Rakyat
	(1)	(2)	(3)	(4)	(5)
01	Kusamba	100,00	37,60	-	-
02	Kampung Kusamba	-	-	5,03	-
03	Pesinggahan	44,00	171,95	126,02	-
04	Dawan Klod	145,00	29,95	4,54	-
05	Gunaksa	277,00	112,50	19,35	-
06	Sampalan Klod	-	-	4,91	-
07	Sampalan Tengah	-	-	30,69	-
08	Sulang	-	37,00	20,80	-
09	Paksebali	-	49,00	200,50	-
10	Dawan Kaler	-	20,00	202,38	-
11	Pikat	50,00	60,00	333,06	-
12	Besan	-	121,00	379,72	-
	2015	616,00	639,00	1.327,00	-
	2014	616,00	640,00	1.327,00	-
	2013	616,00	640,00	1.327,00	-
	2012	612,00	645,00	1.327,00	-
	2011	612,00	645,00	1.327,00	-

Sumber : UPT Pertanian Kecamatan

## Lanjutan Tabel 1.2

	Desa	Penggunaan Tanah			Luas Desa (Km <sup>2</sup> )
		Tanah Pekarangan	Tanah Kuburan	Tanah Lainnya	
	(1)	(6)	(7)	(8)	(9)
01	Kusamba	50,81	1,50	11,09	2,01
02	Kampung Kusamba	4,50	0,47	-	0,10
03	Pesinggahan	17,79	0,50	4,74	3,65
04	Dawan Klod	32,51	1,00	217,00	4,30
05	Gunaksa	62,87	0,50	210,78	6,83
06	Sampalan Klod	6,64	0,50	114,95	1,27
07	Sampalan Tengah	9,88	0,50	25,93	0,67
08	Sulang	5,71	0,47	0,02	0,64
09	Paksebali	10,60	1,00	6,90	2,68
10	Dawan Kaler	13,10	-	2,52	2,38
11	Pikat	30,89	1,00	250,05	7,25
12	Besan	17,70	0,44	41,14	5,60
	2015	263,00	7,88	885,12	37,38
	2014	262,00	7,88	885,12	37,38
	2013	262,00	7,88	885,12	37,38
	2012	261,00	7,88	885,12	37,38
	2011	261,00	7,88	885,12	37,38

Sumber : Pertanian Kecamatan



# BAB 2

# PEMERINTAHAN





**PENJELASAN TEKNIS**

1. Desa adalah desa dan desa adat atau yang disebut dengan nama lain, selanjutnya disebut Desa adalah kesatuan masyarakat hukum yang memiliki batas wilayah yang berwenang untuk mengatur dan mengurus urusan pemerintahan, kepentingan masyarakat setempat berdasarkan prakarsa masyarakat, hak asal usul, dan/atau hak tradisional yang diakui dan dihormati dalam system Pemerintahan Negara Kesatuan Republik Indonesia (Undang-Undang Nomor 6 Tahun 2014 tentang Desa).
2. Kelurahan adalah suatu wilayah yang dipimpin oleh seorang Lurah sebagai perangkat daerah kabupaten dan atau daerah kota di bawah kecamatan (Undang-Undang No. 32 Tahun 2004 tentang Pemerintahan Daerah).
3. Pegawai negeri sipil (PNS) adalah setiap warga negara Republik Indonesia yang telah memenuhi syarat yang ditentukan, diangkat oleh pejabat yang berwenang dan diserahi tugas dalam jabatan negeri, atau diserahi tugas negara lainnya, dan digaji berdasarkan peraturan perundang-undangan yang berlaku. PNS terdiri dari PNS pusat dan PNS daerah.
4. Kecamatan adalah pembagian wilayah administratif di Indonesia di bawah kabupaten atau kota. Kecamatan terdiri atas desa-desa atau Kelurahan-kelurahan. Kecamatan atau sebutan lain adalah wilayah kerja camat sebagai perangkat daerah kabupaten/kota (PP. 19 tahun 2008). Kedudukan kecamatan merupakan perangkat daerah kabupaten/kota sebagai pelaksana teknis kewilayahan yang mempunyai wilayah kerja tertentu dan dipimpin oleh camat.

## 2. PEMERINTAHAN DAN SARANANYA.

Dilihat dari letak geografis Kecamatan Dawan terletak di daerah dataran, dengan beberapa wilayahnya berbatasan langsung dengan pantai. Ada empat desa yang mempunyai batas langsung dengan pantai yaitu Desa Kusamba, Kampung Kusamba, Desa Gunaksa dan Desa Pesinggahan. Tetapi dari empat desa tersebut hanya Desa Gunaksa yang tidak memanfaatkan laut untuk sumber mata pencaharian masyarakatnya. Sementara tiga desa tersebut sudah memanfaatkan laut untuk penangkapan ikan, pembuatan garam laut dan sarana transportasi penyeberangan menuju Kecamatan Nusa Penida. Untuk transportasi penyeberangan saat ini sudah didukung oleh tiga dermaga penyeberangan perahu motor yang dipakai oleh masyarakat untuk melakukan perjalanan ataupun bongkar muat barang dari maupun menuju Kecamatan Nusa Penida. Ketiga dermaga itu adalah dermaga Banjar Bias dan dermaga Tribuana terletak di Desa Kusamba, Dermaga Pesinggahan yang terletak di Desa Pesinggahan.

Secara administrasi Kecamatan Dawan terdiri dari 12 desa, 48 Banjar Dinas, 20 desa adat. Dari 12 desa yang ada di Kecamatan Dawan ada satu desa yang bernama Kampung (Kampung Kusamba) tidak mempunyai wilayah administrasi dibawah desa seperti Banjar Dinas maupun dusun.

Sementara untuk sarana perekonomian seperti pasar, KUD, Bank, LPD dan sarana perekonomian lainnya seperti koperasi di Kecamatan Dawan sudah semakin berkembang. Untuk di tahun 2015 di Kecamatan Dawan terdapat 6 buah pasar, 18 koperasi yang sudah berbadan hukum, 1 buah KUD dan 5 buah bank umum dan BPR serta dilengkapi 20 buah LPD (Lembaga Perkreditan Desa).



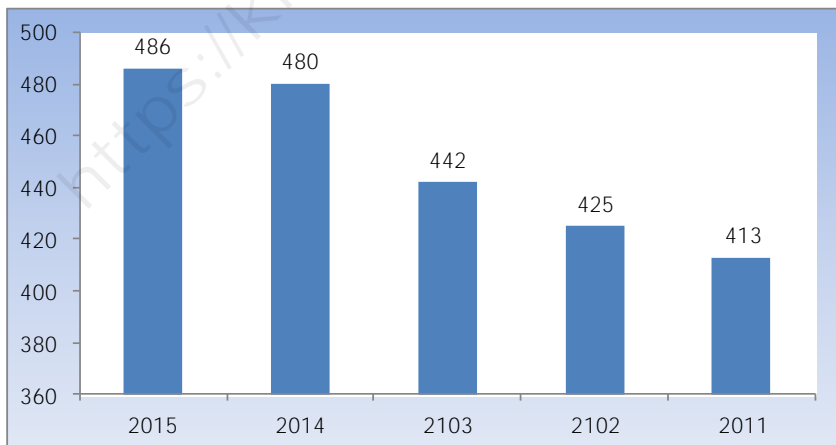
Khusus untuk pasar dari 6 pasar yang ada, 1 merupakan pasar umum yang pengelolaannya dilakukan oleh Pemerintah Daerah dan yang 5 lainnya merupakan pasar desa yang pengelolaannya dilakukan oleh desa adat.

Pasar umum terdapat di Desa Kusamba sedangkan 5 lainnya terdapat di Desa Gunaksa, Sampalan Klod, Pakseballi, Dawan Klod dan Desa Dawan Kaler.

Untuk sarana bank di Kecamatan Dawan ditunjang oleh 3 buah bank umum yaitu Bank BRI (unit pembantu) sebanyak 2 buah yang terletak di Desa Kampung Kusamba dan Desa Sampalan Tengah, BPD Daerah Bali sebanyak 1 buah yang terletak di Desa Pesinggahan dan 2 lagi merupakan Bank Perkreditan Rakyat yang terletak di Desa Sampalan Tengah.

Sementara untuk koperasi tahun 2015 di Kecamatan Dawan terdapat sebanyak 21 koperasi yang terdiri dari 20 buah koperasi simpan pinjam dan 1 buah koperasi unit desa (KUD). Satu satunya KUD yang terdapat di Kecamatan Dawan terletak di Desa Dawan Klod.

**Gambar. 2.1. Perkembangan Jumlah Pedagang Dalam Pasar di Kecamatan Dawan Tahun 2011-2015**



**Tabel 2.1 Jumlah Desa Adat, Dusun, dan Pamong Desa Menurut Desa di Kecamatan Dawan, 2015**

Desa	Desa Adat	Banjar Dinas	Pamong Desa
(1)	(2)	(3)	(4)
01 Kusamba	8	5	12
02 Kampung Kusamba	-	-	7
03 Pesinggahan	2	5	12
04 Dawan Klod	-	4	11
05 Gunaksa	1	7	14
06 Sampalan Klod	-	4	11
07 Sampalan Tengah	1	3	10
08 Sulang	3	2	9
09 Pakseballi	-	5	12
10 Dawan Kaler	1	4	11
11 Pikat	3	7	14
12 Besan	1	3	10
2015	20	49	133
2014	20	49	133
2013	20	49	133
2012	20	48	132
2011	20	48	132

Sumber : Kantor Desa

**Tabel 2.2 Banyaknya Pos Keamanan dan Jumlah Personilnya Menurut Desa di Kecamatan Dawan, 2015**

Desa	Pos Keamanan			
	Peleton Hansip	Personil Hansip	Peleton Binmas/Babinsa	Personil Binmas/Babinsa
(1)	(2)	(3)	(4)	(5)
01 Kusamba	1	32	2	2
02 Kampung Kusamba	1	31	2	2
03 Pesinggahan	1	31	2	2
04 Dawan Klod	1	31	2	2
05 Gunaksa	1	31	2	2
06 Sampalan Klod	1	31	2	2
07 Sampalan Tengah	1	31	2	2
08 Sulang	1	31	2	2
09 Pakseballi	1	37	2	2
10 Dawan Kaler	1	31	2	2
11 Pikat	1	35	2	2
12 Besan	1	33	2	2
2015	12	385	24	24
2014	12	385	24	24
2013	12	385	24	24
2012	12	385	24	24
2011	12	385	24	24

Sumber : Kapolsek,/Danramil

**Tabel 2.3 Sarana Perekonomian Pasar Menurut Jenis Pasar per Desa di Kecamatan Dawan, 2015**

Desa	Jenis Pasar			
	Pasar Umum	Pasar Hewan	TPI	Kelompok Toko
(1)	(2)	(3)	(4)	(5)
01 Kusamba	1	-	1	-
02 Kampung Kusamba	-	-	-	-
03 Pesinggahan	-	-	-	-
04 Dawan Klod	1	-	-	-
05 Gunaksa	1	-	-	-
06 Sampalan Klod	1	-	-	-
07 Sampalan Tengah	-	-	-	-
08 Sulang	-	-	-	-
09 Pakseballi	1	-	-	-
10 Dawan Kaler	1	-	-	-
11 Pikat	-	-	-	-
12 Besan	-	-	-	-
2015	6	-	1	-
2014	6	-	1	-
2013	6	-	1	-
2012	6	-	1	-
2011	6	-	1	-

Sumber : Kantor Desa

**Tabel 2.4 Jumlah Kios dan Los dalam Pasar serta Jumlah Pedagang di Kecamatan Dawan, 2015**

Desa	Kios	Los	Pedagang
(1)	(2)	(3)	(4)
01 Kusamba	32	16	184
02 Kampung Kusamba	-	-	-
03 Pesinggahan	-	-	-
04 Dawan Klod	2	1	15
05 Gunaksa	2	3	84
06 Sampalan Klod	1	1	29
07 Sampalan Tengah	-	-	-
08 Sulang	-	-	-
09 Pakseballi	15	6	158
10 Dawan Kaler	4	2	16
11 Pikat	-	-	-
12 Besan	-	-	-
2015	56	29	486
2014	56	29	480
2013	31	15	442
2012	31	15	425
2011	31	15	413

Sumber : Mantri Pasar

**Tabel 2.5 Jumlah Rumah Makan/Warung dan Art Shop Menurut Desa di Kecamatan Dawan, 2015**

Desa	Rumah Makan Kedai Makan	Warung	Art Shop
(1)	(2)	(3)	(4)
01 Kusamba	6	99	-
02 Kampung Kusamba	5	21	-
03 Pesinggahan	12	164	4
04 Dawan Klod	4	29	-
05 Gunaksa	5	125	-
06 Sampalan Klod	1	21	-
07 Sampalan Tengah	2	29	-
08 Sulang	1	20	-
09 Pakseballi	9	68	-
10 Dawan Kaler	1	35	-
11 Pikat	1	51	-
12 Besan	2	29	-
2015	49	691	4
2014	47	668	4
2013	48	661	3
2012	19	696	3
2011	15	663	5

Sumber : Kantor Desa

**Tabel 2.6 Sarana Bank dan Lembaga Keuangan Lainnya Menurut Desa di Kecamatan Dawan, 2015**

Desa	Bank	Lembaga Perkreditan Desa	BUUD, KUD	Lainnya
(1)	(2)	(3)	(4)	(5)
01 Kusamba	-	7	-	2
02 Kampung Kusamba	1	-	-	-
03 Pesinggahan	1	2	-	2
04 Dawan Klod	-	1	1	3
05 Gunaksa	-	1	-	4
06 Sampalan Klod	-	-	-	1
07 Sampalan Tengah	3	1	-	1
08 Sulang	-	3	-	-
09 Pakseballi	-	-	-	2
10 Dawan Kaler	-	1	-	1
11 Pikat	-	3	-	2
12 Besan	-	1	-	2
2015	5	20	1	20
2014	5	20	1	18
2013	6	20	1	16
2012	6	20	1	15
2011	6	20	1	15

Sumber : Kantor Desa

**Tabel 2.7 Jumlah Koperasi Menurut Desa di Kecamatan Dawan, 2015**

Desa	KUD		Non KUD	
	Jumlah	Anggota	Jumlah	Anggota
(1)	(2)	(3)	(4)	(5)
01 Kusamba	-	-	2	362
02 Kampung Kusamba	-	-	-	-
03 Pesinggahan	-	-	2	301
04 Dawan Klod	1	2791	3	1009
05 Gunaksa	-	-	4	941
06 Sampalan Klod	-	-	1	129
07 Sampalan Tengah	-	-	1	197
08 Sulang	-	-	-	-
09 Pakseballi	-	-	2	231
10 Dawan Kaler	-	-	1	142
11 Pikat	-	-	2	217
12 Besan	-	-	2	211
2015	1	2.791	20	3.077
2014	1	2.791	20	3.035
2013	1	2.791	18	2.613
2012	1	2.791	15	1.961
2011	1	2.791	15	1.869

Sumber : Kantor Koperasi dan KUD



**Tabel 2.8 Jumlah Koperasi Menurut Jenis Usaha dan Desa di Kecamatan Dawan, 2015**

Desa	KUD	Simpan Pinjam	RMU	KCK	Pangan	Sapordi
(1)	(2)	(3)	(4)	(5)	(6)	(7)
01 Kusamba	-	-	-	-	-	-
02 Kampung Kusamba	-	-	-	-	-	-
03 Pesinggahan	-	-	-	-	-	-
04 Dawan Klod	1	1	1	1	1	1
05 Gunaksa	-	-	-	-	-	-
06 Sampalan Klod	-	-	-	-	-	-
07 Sampalan Tengah	-	-	-	-	-	-
08 Sulang	-	-	-	-	-	-
09 Pakseballi	-	-	-	-	-	-
10 Dawan Kaler	-	-	-	-	-	-
11 Pikat	-	-	-	-	-	-
12 Besan	-	-	-	-	-	-
2015	1	1	1	1	1	1
2014	1	1	1	1	1	1
2013	1	1	1	1	1	1
2012	1	1	1	1	1	1
2011	1	1	1	1	1	1

Sumber : Kantor Koperasi dan KUD

# BAB 3

# KEPENDUDUKAN





### **PENJELASAN TEKNIS**

1. Sumber utama data kependudukan adalah sensus penduduk yang dilaksanakan setiap sepuluh tahun sekali. Sensus penduduk telah dilaksanakan sebanyak enam kali sejak Indonesia merdeka, yaitu tahun 1961, 1971, 1980, 1990, 2000, dan 2010.
2. Di dalam sensus penduduk, pencacahan dilakukan terhadap seluruh penduduk yang berdomisili di wilayah teritorial Indonesia termasuk warga negara asing kecuali anggota korps diplomatik negara sahabat beserta keluarganya. Untuk tahun yang tidak dilaksanakan sensus penduduk, data kependudukan diperoleh dari hasil proyeksi penduduk. Proyeksi penduduk merupakan suatu perhitungan ilmiah yang didasarkan pada asumsi dari komponen-komponen perubahan penduduk, yaitu kelahiran, kematian, dan migrasi. Proyeksi penduduk Indonesia 2010–2035 menggunakan data dasar penduduk hasil SP2010.
3. Penduduk Indonesia adalah semua orang yang berdomisili di wilayah teritorial Indonesia selama 6 bulan atau lebih dan atau mereka yang berdomisili kurang dari 6 bulan tetapi bertujuan menetap.
4. Laju pertumbuhan penduduk adalah angka yang menunjukkan persentase pertambahan penduduk dalam jangka waktu tertentu.
5. Kepadatan penduduk adalah rasio banyaknya penduduk per kilometer persegi.
6. Rasio jenis kelamin adalah perbandingan antara penduduk laki-laki dan penduduk perempuan pada suatu wilayah dan waktu tertentu. Biasanya dinyatakan dengan banyaknya penduduk laki-laki untuk 100 penduduk perempuan.
7. Komposisi penduduk adalah pola persebaran penduduk menurut karakteristiknya, contoh: penduduk menurut kelompok umur, penduduk menurut jenis kelamin

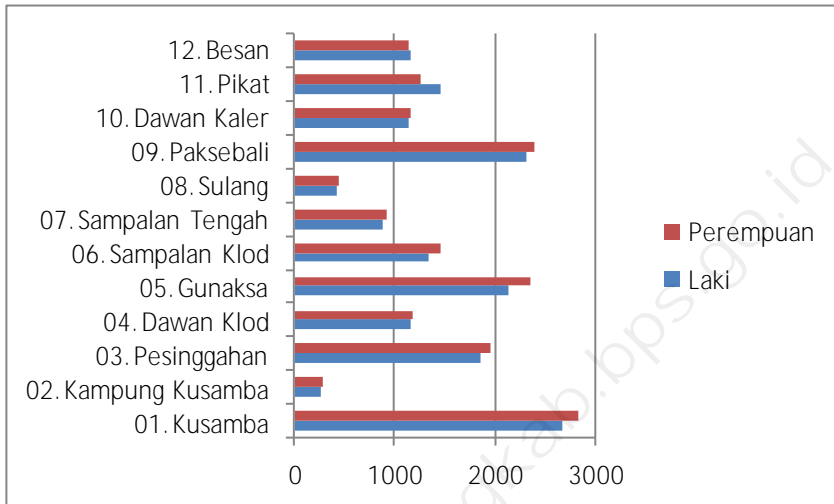
### 3. PENDUDUK

Berdasarkan hasil proyeksi Podes 2015 jumlah penduduk Kecamatan Dawan adalah 34.230 jiwa, terdiri dari penduduk berjenis kelamin laki-laki sebesar 16.820 jiwa dan perempuan sebesar 17.410 jiwa. Bila dibandingkan dengan tahun 2014 jumlah penduduk Kecamatan Dawan pada tahun 2015 mengalami peningkatan sebesar 0,58 % atau sebanyak 200 jiwa.

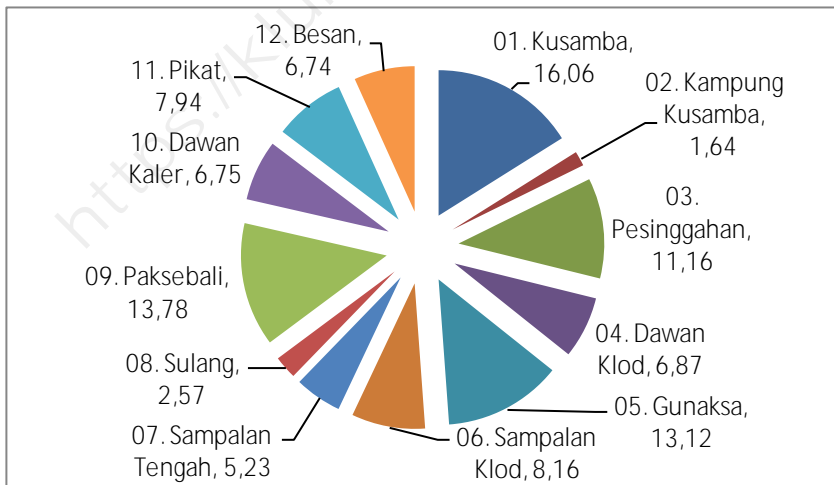
Sementara jika dilihat dari masing masing desa di Kecamatan Dawan Desa Kusamba merupakan desa yang paling banyak jumlah penduduknya yaitu sebanyak 5.498 jiwa dan Desa kampung Kusamba merupakan desa yang memiliki jumlah penduduk paling kecil yaitu sebanyak 561 jiwa. Namun dari segi kepadatan penduduk Desa Kampung Kusamba merupakan desa yang paling padat penduduknya dengan kepadatan 5.610 jiwa per Km<sup>2</sup>. Sementara desa yang paling kecil kepadatan penduduknya adalah Desa Pikat dengan kepadatan penduduk sebanyak 375 jiwa/km<sup>2</sup>.

Angka sex ratio Kecamatan Dawan adalah 96,61 artinya jumlah penduduk Kecamatan Dawan jika dilihat dari jenis kelamin penduduk dengan jenis kelamin perempuan masih lebih banyak sekitar 3,39 % dari penduduk dengan jenis kelamin laki-laki. Namun demikian ada 2 desa di Kecamatan Dawan yang memiliki angka sex ratio lebih dari 100 yaitu desa Pikat sebesar 115,38 dan Desa Besan 100,78. Dari 12 desa yang ada di Kecamatan Dawan Desa Gunaksa adalah desa yang memiliki angka sex ratio terkecil yaitu sebesar 91,15 dimana jumlah penduduk laki-laki Desa Gunaksa sebanyak 2.141 jiwa dan jumlah penduduk perempuan sebanyak 2.349 jiwa.

**Gambar. 3.1 Jumlah Penduduk Kecamatan Dawan Berdasarkan Jenis Kelamin Per Desa Tahun 2015**



**Gambar. 3.2. Persentase Penduduk Kecamatan Dawan Per Desa Tahun 2015**



**Tabel 3.1 Jumlah Penduduk, Luas Wilayah, dan Kepadatan Penduduk di Kecamatan Dawan, 2015**

Desa	Jumlah Penduduk	Luas Wilayah	Kepadatan Penduduk
(1)	(2)	(3)	(4)
01 Kusamba	5.498	2,01	2.735
02 Kampung Kusamba	561	0,10	5.610
03 Pesinggahan	3.820	3,65	1.047
04 Dawan Klod	2.352	4,30	547
05 Gunaksa	4.490	6,83	657
06 Sampalan Klod	2.794	1,27	2.200
07 Sampalan Tengah	1.789	0,67	2.670
08 Sulang	878	0,64	1.372
09 Pakseballi	4.715	2,68	1.759
10 Dawan Kaler	2.310	2,38	971
11 Pikat	2.716	7,25	375
12 Besan	2.307	5,60	412
2015	34.230	37,38	916
2014	34.030	37,38	910
2013	33.840	37,38	905
2012	33.640	37,38	899
2011	33.490	37,38	895

Sumber : Badan Pusat Statistik Kabupaten Klungkung (Proyeksi Podes 2015)

**Tabel 3.2 Jumlah Penduduk Menurut Jenis Kelamin dan Sex Ratio di Kecamatan Dawan, 2015**

Desa	Penduduk Laki-Laki	Penduduk Perempuan	Sex Ratio
(1)	(2)	(3)	(4)
01 Kusamba	2.665	2.833	94,07
02 Kampung Kusamba	269	292	92,12
03 Pesinggahan	1.854	1.966	94,30
04 Dawan Klod	1.165	1.187	98,15
05 Gunaksa	2.141	2.349	91,15
06 Sampalan Klod	1.344	1.450	92,69
07 Sampalan Tengah	872	917	95,09
08 Sulang	431	447	96,42
09 Pakseballi	2.316	2.399	96,54
10 Dawan Kaler	1.150	1.160	99,14
11 Pikat	1.455	1.261	115,38
12 Besan	1.158	1.149	100,78
2015	16.820	17.410	96,61
2014	16.730	17.300	96,71
2013	16.620	17.220	96,52
2012	16.530	17.110	96,61
2011	16.460	17.030	96,65

Sumber : Badan Pusat Statistik Kabupaten Klungkung (Proyeksi Podes 2015)



**Tabel 3.3 Jumlah Penduduk Menurut Jenis Kelamin di Kecamatan Dawan, 2015**

Desa	Penduduk Laki-Laki	Penduduk Perempuan	Jumlah
(1)	(2)	(3)	(4)
01 Kusamba	2.665	2.833	5.498
02 Kampung Kusamba	269	292	561
03 Pesinggahan	1.854	1.966	3.820
04 Dawan Klod	1.165	1.187	2.352
05 Gunaksa	2.141	2.349	4.490
06 Sampalan Klod	1.344	1.450	2.794
07 Sampalan Tengah	872	917	1.789
08 Sulang	431	447	878
09 Paksewali	2.316	2.399	4.715
10 Dawan Kaler	1.150	1.160	2.310
11 Pikat	1.455	1.261	2.716
12 Besan	1.158	1.149	2.307
2015	16.820	17.410	34.230
2014	16.730	17.300	34.030
2013	16.620	17.220	33.840
2012	16.530	17.110	33.640
2011	16.460	17.030	33.490

Sumber : Badan Pusat Statistik Kabupaten Klungkung (Proyeksi Podes 2015)



# BAB

# 4

# SOSIAL





**PENJELASAN TEKNIS**

1. Jenjang pendidikan formal terdiri atas pendidikan dasar, pendidikan menengah, dan pendidikan tinggi. Jenis pendidikan yang diajarkan mencakup pendidikan umum, kejuruan, akademik, profesi, vokasi, keagamaan, dan khusus.
  - a. Pendidikan dasar berbentuk sekolah dasar (SD) dan Madrasah Ibtidaiyah (MI) atau bentuk lain yang sederajat serta sekolah menengah pertama (SMP) dan Madrasah Tsanawiyah (MTs), atau bentuk lain yang sederajat.
  - b. Pendidikan menengah berbentuk sekolah menengah atas (SMA), Madrasah Aliyah (MA), Sekolah Menengah Kejuruan (SMK), Madrasah Aliyah Kejuruan (MAK), atau bentuk lain yang sederajat.
  - c. Pendidikan tinggi merupakan jenjang pendidikan setelah pendidikan menengah yang mencakup program pendidikan diploma, sarjana, magister, spesialis, dan doktor yang diselenggarakan oleh perguruan tinggi. Perguruan tinggi dapat berbentuk akademi, politeknik, sekolah tinggi, institute, atau universitas.
2. Puskesmas (Pusat Kesehatan Masyarakat) adalah unit pelaksana teknis dinas kesehatan kabupaten / kota yang mempunyai fungsi utama sebagai penyelenggara pelayanan kesehatan tingkat pertama. Wilayah kerja puskesmas maksimal adalah satu kecamatan dan untuk dapat menjangkau wilayah kerjanya, puskesmas mempunyai jaringan pelayanan yang meliputi unit puskesmas pembantu (pustu), unit puskesmas keliling (puskel), dan unit bidan desa/komunitas (peraturan menteri kesehatan RI No. 75 Tahun 2014 tentang pusat kesehatan masyarakat).
3. Peristiwa tindak pidana yang dilaporkan ialah setiap peristiwa yang diterima kepolisian dari laporan masyarakat atau peristiwa dimana pelakunya tertangkap tangan oleh kepolisian.

## 4. PENDIDIKAN DAN SOSIAL BUDAYA

### 4.1 Pendidikan

Jumlah sarana pendidikan di Kecamatan Dawan terdiri dari: 15 sekolah Taman Kanak-Kanak (TK) , 24 sekolah dasar (SD), 3 SMTP Negeri dan 1 Sekolah Menengah Umum (SMU). Untuk sekolah Taman Kanak-Kanak (TK) dari 15 sekolah yang ada 1 merupakan sekolah negeri dan 14 sekolah lainnya merupakan sekolah swasta. Sekolah Taman Kanak-Kanak Negeri yang merupakan sekolah Taman Kanak-Kanak Pembina terdapat di Desa Gunaksa. Tahun ajaran 2015/2016 jumlah siswa Taman Kanak-Kanak di Kecamatan Dawan Meningkat sebesar 27,34 % bila dibandingkan dengan tahun ajaran 2014/2015

Sekolah Dasar (SD) hampir terdapat disemua desa, kecuali Desa Kampung Kusamba. Sementara desa yang paling banyak memepunyai Sekolah Dasar adalah Desa Kusamba sebanyak 4 SD dengan jumlah siswa 699 siswa serta jumlah pengajar sebanyak 34 guru.

Sekolah Menengah Pertama (SMP) yang ada sebanyak 3 buah, terletak di Desa Dawan Klod yaitu SMPN 1 Dawan, di Desa Gunaksa yaitu SMPN 2 Dawan dan di Desa Pesinggahan SMPN 3 Dawan. Jumlah total siswa SMP tahun ajaran 2015/2016 adalah sebanyak 1.458 siswa dengan jumlah pengajar sebanyak 131 guru. Dari 3 SMPN yang ada jumlah siswa terbanyak dimiliki oleh SMPN 1 Dawan dengan jumlah siswa sebanyak 618 siswa.

Sekolah Menengah Umum (SMU) yang satu-satunya terdapat di Kecamatan Dawan terletak di Desa Gunaksa. Pada tahun ajaran 2015/2016 jumlah siswanya sebanyak 524 siswa dengan jumlah pengajar sebanyak 69 guru.

## 4.2. Kesehatan

Sarana kesehatan yang ada di Kecamatan Dawan adalah Puskesmas, Puskesmas Pembantu, POSKESDES, Pos KB, tempat praktek dokter. Jumlah Puskesmas di Kecamatan Dawan adalah 13 buah dimana 2 puskesmas merupakan puskesmas induk dan 11 lainnya merupakan puskesmas pembantu. Puskesmas induk terdapat di Desa Pikat yaitu Puskesmas Dawan I dan di Desa Gunaksa Puskesmas Dawan II. Sedangkan Puskesmas Pembantu terletak hampir disemua desa kecuali Desa Kampung Kusamba.

## 4.3. Peradilan

Jumlah pelanggaran keamanan yang dilaporkan kepada pihak kepolisian pada tahun 2015 didominasi oleh tindak kejahatan pencurian dengan jumlah kasus sebanyak 3 (tiga) kasus

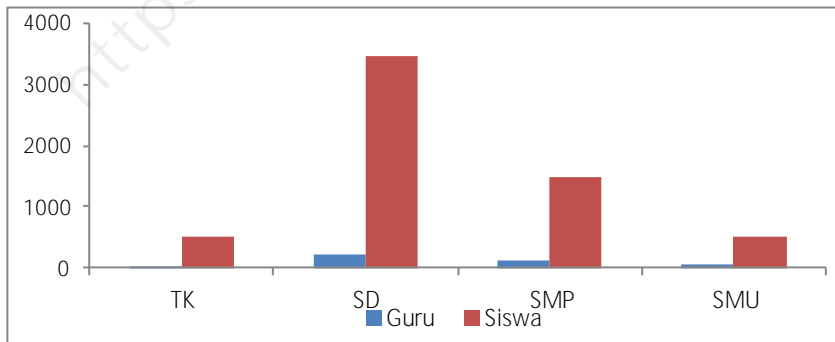
## 4.4. Agama

Pemeluk agama di Kecamatan Dawan didominasi oleh pemeluk agama hindhu yaitu sebanyak 23.383 orang, kemudian pemeluk agama islam sebanyak 715 orang, agama budha 59 orang, agama Kristen 43 orang dan agama katolik 36 orang.

## 4.5 Sosial Lainnya

Pada sub ini yang bisa ditampilkan pada table adalah jumlah Karang Taruna, organisasi PKK, organisasi pengairan (subak) serta fasilitas olah raga yang terdapat dimasing-masing desa.

**Gambar. 4.1. Jumlah Siswa dan Guru di Masing-Masing Jenjang Pendidikan Tahun Ajaran 2015/2016**



## 4.1 PENDIDIKAN

**Tabel 4.1.1 Banyaknya Sekolah Menurut Jenisnya per Desa di Kecamatan Dawan, 2015**

	Desa	TK	SD	SLTP	SLTA	Akademi/ Universitas
	(1)	(2)	(3)	(4)	(5)	(6)
01	Kusamba	2	4	-	-	-
02	Kampung Kusamba	1	-	-	-	-
03	Pesinggahan	1	3	-	-	-
04	Dawan Klod	1	2	1	-	-
05	Gunaksa	2	3	1	1	-
06	Sampalan Klod	1	2	-	-	-
07	Sampalan Tengah	1	1	-	-	-
08	Sulang	1	1	-	-	-
09	Paksebali	1	3	-	-	-
10	Dawan Kaler	1	2	-	-	-
11	Pikat	2	2	1	-	-
12	Besan	1	1	-	-	-
	2015	15	24	3	1	-
	2014	15	24	3	1	-
	2013	15	24	3	2	-
	2012	15	24	3	2	-
	2011	15	24	3	2	-

Sumber : UPT Disdikpora Kecamatan



**Tabel 4.1.2 Banyaknya Guru/Dosen Menurut Desa dan Tempat Mengajar di Kecamatan Dawan, 2015**

Desa	TK	SD	SLTP	SLTA	Akademi/ Universitas
(1)	(2)	(3)	(4)	(5)	(6)
01 Kusamba	3	34	-	-	-
02 Kampung Kusamba	2	-	-	-	-
03 Pesinggahan	2	20	-	-	-
04 Dawan Klod	2	19	49	-	-
05 Gunaksa	7	28	45	69	-
06 Sampalan Klod	2	17	-	-	-
07 Sampalan Tengah	2	7	-	-	-
08 Sulang	1	7	-	-	-
09 Pakseballi	2	29	-	-	-
10 Dawan Kaler	1	18	-	-	-
11 Pikat	3	19	37	-	-
12 Besan	1	10	-	-	-
2015	28	208	131	69	-
2014	28	226	131	69	-
2013	77	267	142	26	-
2012	63	249	126	114	-
2011	59	248	126	112	-

Sumber : UPT Disdikpora Kecamatan

**Tabel 4.1.3 Banyaknya Murid Taman Kanak-kanak Menurut Desa dan Jenis Kelamin di Kecamatan Dawan, 2015**

Desa	Laki-laki	Perempuan	Lulusan Tahun Sebelumnya
(1)	(2)	(3)	(4)
01 Kusamba	58	39	64
02 Kampung Kusamba	46	32	49
03 Pesinggahan	27	18	52
04 Dawan Klod	44	26	74
05 Gunaksa	43	44	47
06 Sampalan Klod	25	21	38
07 Sampalan Tengah	22	23	50
08 Sulang	15	16	12
09 Pakseballi	50	47	27
10 Dawan Kaler	8	12	17
11 Pikat	22	25	18
12 Besan	18	14	34
2015	378	317	482
2014	237	268	275
2013	312	355	571
2012	475	556	723
2011	466	548	714

Sumber : UPT Disdikpora Kecamatan

**Tabel 4.1.4 Banyaknya Murid Sekolah Dasar Menurut Desa dan Jenis Kelamin di Kecamatan Dawan 2015**

	Desa	Laki-laki	Perempuan	Lulusan Tahun Sebelumnya
	(1)	(2)	(3)	(4)
01	Kusamba	366	333	110
02	Kampung Kusamba	-	-	-
03	Pesinggahan	218	197	79
04	Dawan Klod	134	137	46
05	Gunaksa	251	249	77
06	Sampalan Klod	136	106	39
07	Sampalan Tengah	31	32	8
08	Sulang	34	28	7
09	Paksebali	292	279	94
10	Dawan Kaler	91	87	28
11	Pikat	127	127	48
12	Besan	91	89	25
	2015	1.771	1.664	561
	2014	1.700	1.781	378
	2013	1.818	1.695	416
	2012	1.883	1.703	456
	2011	1.879	1.694	474

Sumber : UPT Disdikpora Kecamatan

**Tabel 4.1.5 Banyaknya Murid Sekolah Menengah Pertama Menurut Desa dan Jenis Kelamin di Kecamatan Dawan, 2015**

Desa	Laki-laki	Perempuan	Lulusan Tahun Sebelumnya
(1)	(2)	(3)	(4)
01 Kusamba	-	-	-
02 Kampung Kusamba	-	-	-
03 Pesinggahan	-	-	-
04 Dawan Klod	332	286	156
05 Gunaksa	240	262	168
06 Sampalan Klod	-	-	-
07 Sampalan Tengah	-	-	-
08 Sulang	-	-	-
09 Pakseballi	-	-	-
10 Dawan Kaler	-	-	-
11 Pikat	162	174	98
12 Besan	-	-	-
2015	734	722	422
2014	752	749	429
2013	800	742	445
2012	739	647	412
2011	744	656	420

Sumber : SMP N 1, 2, 3 Dawan

**Tabel 4.1.6 Banyaknya Murid Sekolah Menengah Atas Menurut Desa dan Jenis Kelamin di Kecamatan Dawan, 2015**

Desa	Laki-laki	Perempuan	Lulusan Tahun Sebelumnya
(1)	(2)	(3)	(4)
01 Kusamba	-	-	-
02 Kampung Kusamba	-	-	-
03 Pesinggahan	-	-	-
04 Dawan Klod	-	-	-
05 Gunaksa	228	263	119
06 Sampalan Klod	-	-	-
07 Sampalan Tengah	-	-	-
08 Sulang	-	-	-
09 Pakseballi	-	-	-
10 Dawan Kaler	-	-	-
11 Pikat	-	-	-
12 Besan	-	-	-
2015	228	263	119
2014	236	288	120
2013	520	592	187
2012	706	512	304
2011	736	519	310

Sumber : SMU 1 Dawan

**Tabel 4.1.7 Banyaknya Murid Sasaran Didik dalam Kepramukaan Menurut Desa dan Jenisnya di Kecamatan Dawan, 2015**

	Desa	Pendega	Penegak	Penggalang	Siaga
	(1)	(2)	(3)	(4)	(5)
01	Kusamba	-	-	-	346
02	Kampung Kusamba	-	-	-	-
03	Pesinggahan	-	-	-	37
04	Dawan Klod	-	-	58	46
05	Gunaksa	-	62	62	77
06	Sampalan Klod	-	-	-	39
07	Sampalan Tengah	-	-	-	8
08	Sulang	-	-	-	7
09	Paksebali	-	-	-	94
10	Dawan Kaler	-	-	-	28
11	Pikat	-	-	41	48
12	Besan	-	-	-	25
	2015	-	62	161	372
	2014	-	47	207	454
	2013	-	68	394	966
	2012	-	74	424	1.105
	2011	-	72	446	1.115

Sumber : UPT Disdikpora Kecamatan, SMP N, SMU

**Tabel 4.1.8 Banyaknya Gugus Depan Sumber Didik dalam Kepramukaan Menurut Desa dan Jenisnya di Kecamatan Dawan, 2015**

Desa	Gugus Depan	Pembimbing	Andalan	Pembina
(1)	(2)	(3)	(4)	(5)
01 Kusamba	4	-	-	34
02 Kampung Kusamba	-	-	-	-
03 Pesinggahan	3	-	-	20
04 Dawan Klod	2	-	-	19
05 Gunaksa	3	-	-	28
06 Sampalan Klod	2	-	-	17
07 Sampalan Tengah	1	-	-	7
08 Sulang	1	-	-	7
09 Pakseballi	3	-	-	29
10 Dawan Kaler	2	-	-	18
11 Pikat	2	-	-	19
12 Besan	1	-	-	10
2015	24	-	-	208
2014	24	-	-	171
2013	28	-	-	187
2012	29	-	-	187
2011	29	-	-	187

Sumber : UPT Disdikpora Kecamatan, SMP, SMU

## 4.2 KESEHATAN

**Tabel 4.2.1 Banyaknya Sarana Kesehatan Menurut Desa dan Jenisnya di Kecamatan Dawan, 2015**

Desa	Poliklinik	Puskesmas/ Pustu	Rumah Sakit Bersalin	Posyandu
(1)	(2)	(3)	(4)	(5)
01 Kusamba	-	2	-	2
02 Kampung Kusamba	-	-	-	1
03 Pesinggahan	-	1	-	1
04 Dawan Klod	-	1	-	1
05 Gunaksa	-	2	-	1
06 Sampalan Klod	-	1	-	1
07 Sampalan Tengah	-	1	-	1
08 Sulang	-	1	-	1
09 Pakseballi	-	1	-	1
10 Dawan Kaler	-	1	-	1
11 Pikat	-	1	-	1
12 Besan	-	1	-	1
2015	-	13	-	13
2014	-	13	-	13
2013	-	13	-	13
2012	-	13	-	13
2011	-	13	-	12

Sumber : Kantor Desa



**Tabel 4.2.2 Banyaknya Tenaga Kesehatan Menurut Desa dan Jenisnya di Kecamatan Dawan, 2015**

	Desa	Dokter	Bidan	Perawat	Dukun	Lainnya
	(1)	(2)	(3)	(4)	(5)	(6)
01	Kusamba	1	3	11	4	-
02	Kampung Kusamba	-	1	-	3	-
03	Pesinggahan	-	3	1	6	-
04	Dawan Klod	1	2	2	1	-
05	Gunaksa	-	1	11	2	-
06	Sampalan Klod	2	2	-	-	-
07	Sampalan Tengah	1	2	-	1	-
08	Sulang	-	-	1	2	-
09	Paksebali	1	1	5	4	-
10	Dawan Kaler	-	1	1	3	-
11	Pikat	-	-	1	-	-
12	Besan	-	1	5	2	-
	2015	6	17	38	28	-
	2014	6	17	38	28	-
	2013	4	17	38	30	-
	2012	4	17	37	31	-
	2011	8	23	28	31	6

Sumber : Puskesmas dan Kantor Desa

**Tabel 4.2.3 Banyaknya Penderita Cacat Menurut Desa dan Jenisnya di Kecamatan Dawan, 2015**

Desa	Tuna Netra	Tuna Rungu	Cacat Jasmani	Cacat Mental	Cacat Lainnya
(1)	(2)	(3)	(4)	(5)	(6)
01 Kusamba	4	5	19	1	-
02 Kampung Kusamba	-	-	2	3	-
03 Pesinggahan	1	2	10	5	-
04 Dawan Klod	2	4	17	4	-
05 Gunaksa	6	1	27	13	1
06 Sampalan Klod	2	-	14	18	1
07 Sampalan Tengah	2	4	11	5	-
08 Sulang	1	2	12	10	-
09 Paksewali	2	5	26	11	2
10 Dawan Kaler	1	7	20	9	2
11 Pikat	3	11	18	5	-
12 Besan	1	5	21	5	1
2015	25	46	197	89	7
2014	25	25	136	35	28
2013	25	25	136	35	28
2012	24	23	140	31	29
2011	28	40	97	47	24

Sumber : Kantor Desa

**Tabel 4.2.4 Banyaknya Peserta Keluarga Berencana Menurut Desa dan Alat Kontrasepsi yang Digunakan di Kecamatan Dawan, 2015**

Desa	IUD	Pil	Ovag	Kondom
(1)	(2)	(3)	(4)	(5)
01 Kusamba	510	43	43	0
02 Kampung Kusamba	58	18	4	3
03 Pesinggahan	258	41	37	1
04 Dawan Klod	105	53	0	1
05 Gunaksa	27	110	223	0
06 Sampalan Klod	76	47	19	37
07 Sampalan Tengah	15	13	11	10
08 Sulang	18	10	7	0
09 Pakseballi	72	9	30	16
10 Dawan Kaler	89	26	23	4
11 Pikat	119	15	39	31
12 Besan	53	21	51	3
2015	1.400	406	487	106
2014	1.798	275	274	120
2013	2.100	369	271	153
2012	1.615	324	187	106
2011	1.615	324	187	106

Sumber : Kantor Desa

Lanjutan Tabel 4.2.4

	Desa	Implant	Vasektomi	Tubektomi	Suntikan
	(1)	(6)	(7)	(8)	(9)
01	Kusamba	-	18	56	284
02	Kampung Kusamba	-	0	1	32
03	Pesinggahan	-	2	18	216
04	Dawan Klod	-	0	3	251
05	Gunaksa	-	0	0	413
06	Sampalan Klod	-	0	19	227
07	Sampalan Tengah	-	2	7	210
08	Sulang	-	0	0	91
09	Paksebali	-	0	24	492
10	Dawan Kaler	-	0	10	262
11	Pikat	-	0	10	171
12	Besan	-	1	4	209
	2015	-	23	152	2.858
	2014	-	22	177	2.793
	2013	-	28	174	3.158
	2012	-	23	136	2.906
	2011	-	23	136	2.906

Sumber : PLKB

### 4.3 PERADILAN

**Tabel 4.3.1 Banyaknya Pelanggaran / Kejahatan yang Dilaporkan ke Polisi Menurut Desa dan Jenisnya di Kecamatan Dawan, 2015**

Desa	Pembunuhan	Penganiayaan	Pencurian	Kesusilaan	Lainnya
(1)	(2)	(3)	(4)	(5)	(6)
01 Kusamba	-	-	-	-	1
02 Kampung Kusamba	-	-	-	-	-
03 Pesinggahan	-	-	-	-	-
04 Dawan Klod	-	-	-	-	-
05 Gunaksa	-	-	1	-	1
06 Sampalan Klod	-	-	-	-	-
07 Sampalan Tengah	-	-	-	-	-
08 Sulang	-	-	-	-	-
09 Pakseballi	-	-	-	-	1
10 Dawan Kaler	-	-	-	-	-
11 Pikat	-	-	-	-	-
12 Besan	-	-	1	-	-
2015	-	-	3	-	3
2014	-	-	3	-	1
2013	-	-	-	-	-
2012	-	-	-	-	-
2011	-	-	-	-	-

Sumber : Kantor Desa

## 4.4 AGAMA

**Tabel 4.4.1 Banyaknya Penduduk Menurut Agama di Kecamatan Dawan, 2012-2015**

Agama	2012	2013	2014	2015
(1)	(2)	(3)	(4)	(5)
01 Islam	762	640	715	810
02 Hindu	39.982	41.267	23.383	43.567
03 Protestan	29	43	43	-
04 Katholik	22	40	36	44
05 Budha	56	56	59	35
06 Konghucu	-	-	-	-
<b>Jumlah</b>	<b>40.851</b>	<b>42.046</b>	<b>24.236</b>	<b>44.456</b>

Sumber : Kantor Departemen Agama Klungkung

**Tabel 4.4.2 Banyaknya Tempat Peribadatan Menurut Agama dan Desa di Kecamatan Dawan, 2015**

Desa	Mesjid Langgar Mushola	Gereja	Pura	Klenteng/ Vihara
(1)	(2)	(3)	(4)	(5)
01 Kusamba	-	-	53	-
02 Kampung Kusamba	2	-	-	-
03 Pesinggahan	-	-	33	-
04 Dawan Klod	-	-	45	-
05 Gunaksa	-	-	41	-
06 Sampalan Klod	-	-	17	-
07 Sampalan Tengah	-	-	4	-
08 Sulang	-	-	34	-
09 Pakseballi	-	-	48	-
10 Dawan Kaler	-	-	64	-
11 Pikat	-	-	53	-
12 Besan	-	-	88	-
2015	2	-	480	-
2014	2	-	480	-
2013	2	-	480	-
2012	2	-	480	-
2011	2	-	480	-

Sumber : Kantor Departemen Agama Klungkung

**Tabel 4.4.3 Banyaknya Pura Menurut Agama dan Desa di Kecamatan Dawan, 2015**

Desa	Sad Khayangan	Dang Khayangan	Khayangan Tiga	Subak	Lainnya
(1)	(2)	(3)	(4)	(5)	(6)
01 Kusamba	-		21	-	32
02 Kampung Kusamba	-	-	-	-	-
03 Pesinggahan	1	-	6	1	25
04 Dawan Klod	-		2	1	42
05 Gunaksa	-	-	6	-	35
06 Sampalan Klod	-	-	3	1	13
07 Sampalan Tengah	-	-	1	-	3
08 Sulang	-	-	9	-	25
09 Pakseballi	-	-	9	-	39
10 Dawan Kaler	-		2	-	62
11 Pikat	-		9	1	43
12 Besan	-		3	1	84
2015	1	-	71	5	403
2014	1	-	71	5	403
2013	1	-	71	5	403
2012	1	-	71	5	403
2011	1	-	71	5	403

Sumber : Kantor Departemen Agama Klungkung



## 4.5 SOSIAL LAINNYA

**Tabel 4.5.1 Banyaknya Organisasi Sosial Menurut Desa dan Jenisnya di Kecamatan Dawan, 2015**

Desa	Karang Taruna	Panti Asuhan	Organisasi Pengairan	Anggota Organisasi Pengairan	Anggota PKK
(1)	(2)	(3)	(4)	(5)	(6)
01 Kusamba	1	-	1	114	30
02 Kampung Kusamba	1	-	-		23
03 Pesinggahan	1	-	1	93	31
04 Dawan Klod	1	-	1	157	23
05 Gunaksa	1	-	3	356	21
06 Sampalan Klod	1	-	-		19
07 Sampalan Tengah	1	-	-		31
08 Sulang	1	-	-		29
09 Pakseballi	1	-	-		23
10 Dawan Kaler	1	-	-		28
11 Pikat	1	-	1	76	23
12 Besan	1	-	-		31
2015	12	-	7	799	312
2014	12	-	7	1543	312
2013	12	-	7	1557	312
2012	12	-	7	1557	312
2011	12	-	7	1553	312

Sumber : UPT, Kantor Desa,, Subak

**Tabel 4.5.2 Banyaknya Organisasi Kesenian Menurut Desa dan Jenisnya di Kecamatan Dawan, 2015**

	Desa	Barong	Legong	Topeng	Lainnya
	(1)	(2)	(3)	(4)	(5)
01	Kusamba	-	-	-	-
02	Kampung Kusamba	-	-	-	-
03	Pesinggahan	-	-	-	-
04	Dawan Klod	-	-	-	-
05	Gunaksa	-	-	-	-
06	Sampalan Klod	-	-	-	-
07	Sampalan Tengah	-	-	-	-
08	Sulang	-	-	-	-
09	Paksebali	-	-	-	-
10	Dawan Kaler	-	-	-	-
11	Pikat	-	-	-	-
12	Besan	-	-	-	-
	2015	-	-	-	-
	2014	-	-	-	-
	2013	-	-	-	-
	2012	-	-	-	-
	2011	-	-	-	-

Sumber : Kantor Desa

**Tabel 4.5.3 Banyaknya Fasilitas Lapangan Olahraga Menurut Desa dan Jenisnya di Kecamatan Dawan 2015**

Desa	Sepak bola	Bola Voli	Tenis Meja	Bulu Tangkis	Lainnya
(1)	(2)	(3)	(4)	(5)	(6)
01 Kusamba	1	1	2	4	-
02 Kampung Kusamba	-	-	1	1	-
03 Pesinggahan	-	-	1	1	-
04 Dawan Klod	1	2	2	2	1
05 Gunaksa	-	-	2	1	1
06 Sampalan Klod	-	-	1	-	-
07 Sampalan Tengah	-	-	1	1	-
08 Sulang	-	-	1	1	-
09 Pakseballi	1	1	1	1	1
10 Dawan Kaler	1	-	2	1	-
11 Pikat	1	1	3	1	1
12 Besan	-	-	1	2	-
2015	5	5	18	16	4
2014	5	9	31	19	3
2013	5	9	31	19	4
2012	5	9	31	19	4
2011	5	9	31	19	4

Sumber : Kantor Desa

**BAB**

**5**

**PERTANIAN**





## PENJELASAN TEKNIS

1. Lahan sawah adalah lahan pertanian yang berpetak-petak dan dibatasi oleh pematang (galengan), saluran untuk menahan/menyalurkan air, yang biasanya ditanami padi sawah tanpa memandang dari mana diperoleh atau status lahan tersebut. Lahan yang dimaksud termasuk lahan yang terdaftar di Pajak Bumi Bangunan, Iuran Pembangunan Daerah, lahan bengkok, lahan serobotan, lahan rawa yang ditanami padi dan lahan bekas tanaman tahunan yang telah dijadikan sawah, baik yang ditanami padi, palawija atau tanaman semusim lainnya.
2. Tegal/Kebun adalah lahan pertanian bukan sawah (lahan kering) yang ditanami tanaman semusim atau tahunan dan terpisah dengan halaman sekitar rumah serta penggunaannya tidak berpindah pindah.
3. Ladang/Huma adalah lahan pertanian bukan sawah (lahan kering) yang biasanya ditanami tanaman semusim dan penggunaannya hanya semusim atau dua musim, kemudian akan ditinggalkan bila sudah tidak subur lagi (berpindah-pindah). Kemungkinan lahan ini beberapa tahun kemudian akan dikerjakan kembali jika sudah subur.
4. Data pokok tanaman pangan yang dikumpulkan adalah luas panen dan produktivitas (hasil per hektar). Produksi tanaman pangan merupakan hasil perkalian antara luas panen dengan produktivitas. Pengumpulan data luas panen dilakukan setiap bulan dengan pendekatan area kecamatan di seluruh wilayah Indonesia. Pengumpulan data produktivitas dilakukan melalui pengukuran langsung pada plot ubinan berukuran  $2\frac{1}{2}$  m x  $2\frac{1}{2}$  m. Pengumpulan data produktivitas dil-

5. Data produksi padi dan palawija yang disajikan adalah dalam kualitas: gabah kering giling (padi), pipilan kering (jagung), biji kering (kedelai dan kacang tanah), dan umbi basah (ubi kayu dan ubi jalar).
6. Tanaman sayuran dan buah-buahan semusim adalah tanaman sumber vitamin, garam mineral dan lain-lain yang dikonsumsi dari bagian tanaman yang berupa daun, bunga, buah, dan umbinya, yang berumur kurang dari satu tahun.
7. Tanaman buah-buahan semusim adalah tanaman sumber vitamin, garam mineral, dan lain-lain yang dikonsumsi dari bagian tanaman yang berupa buah, berumur kurang dari satu tahun, tidak berbentuk pohon/rumpun tetapi menjalar dan berbatang lunak.
8. Tanaman buah-buahan dan sayuran tahunan adalah tanaman sumber vitamin, garam mineral, dan lain-lain yang dikonsumsi dari bagian tanaman yang berupa buah dan merupakan tanaman tahunan. Tanaman sayuran tahunan adalah tanaman sumber vitamin, garam mineral, dan lain-lain yang dikonsumsi dari bagian tanaman yang berupa daun dan atau buah yang berumur lebih dari satu tahun.
9. Penghitungan luas tanaman perkebunan besar adalah pada keadaan akhir tahun dan tidak termasuk yang luasnya kurang dari 5 hektar.
10. Bentuk produksi perkebunan adalah; karet kering (karet), daun kering (teh dan tembakau), biji kering (kopi dan coklat), kulit kering (kayu manis dan kina), serat kering (rami), bunga kering (cengkeh), refined sugar (tebu dari perkebunan besar), gula mangkok (tebu dari perkebunan rakyat), ekivalen kopra (kopra), biji dan bunga (pala) serta minyak daun (sereh).

11. Data populasi ternak bersumber dari Dinas Peternakan dan Kesehatan Hewan, sedangkan jumlah pemotongan ternak merupakan hasil Survei Laporan Pemotongan Ternak. Pengumpulan data pemotongan ternak dilakukan secara lengkap setiap triwulan di seluruh Rumah Potong Hewan (RPH) dan Tempat Pemotongan Hewan (TPH) yang ada di Indonesia.
12. Data statistik perikanan merupakan data sekunder yang bersumber dari Dinas Kelautan dan Perikanan. Statistik perikanan dibedakan atas data Perikanan Tangkap dan Perikanan Budidaya. Perikanan Tangkap diklasifikasikan atas penangkapan ikan di laut dan penangkapan ikan di perairan umum. Perikanan Budidaya diklasifikasikan atas jenis budidaya yaitu budidaya laut, tambak, kolam, karamba, jaring apung, dan sawah.



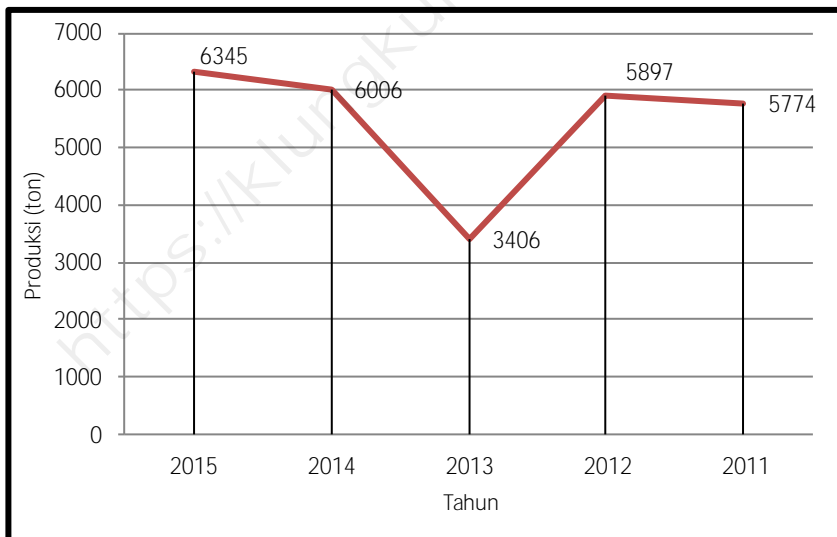
## 5. PERTANIAN

Secara garis besar sektor pertanian dibagi menjadi beberapa sub sektor diantaranya, sub sektor tanaman pangan, perkebunan, perikanan dan peternakan. Walaupun masih banyak lagi sub sektor lainnya yang masuk dalam sektor pertanian. Jika dilihat dari lahan pertanian yang ada di Kecamatan Dawan sebesar 2.583 ha, dapat dirinci sebagai berikut: luas lahan sawah adalah 616 ha atau 23,85%, lahan tegalan seluas 640 ha atau 24,78% serta lahan perkebunan seluas 1.327 ha atau 51,37%. Lahan perkebunan tersebar hampir di semua desa kecuali desa Kusamba. Sementara lahan persawahan tersebar di lima desa yaitu desa Kusamba, Pesinggahan, Dawan Klod, Gunaksa dan Pikat. Dari lima wilayah lahan sawah tersebut dibagi lagi menjadi tujuh subak sawah yaitu: Subak Gunaksa yang mempunyai luas 126,1 ha atau 20,47 persen dari total luas lahan sawah di Kecamatan Dawan, Subak Sampalan Baler Margi seluas 100 ha atau 16,23 persen, Subak Sampalan Dlod Margi seluas 50 ha atau 8,12 persen, Subak Kusamba seluas 101 ha atau 16,39 persen, Subak Dawan seluas 145 ha 23,54 persen, Subak Pesinggahan seluas 44 ha atau 7,14 persen dan Subak Telaga seluas 50 ha atau 8,12 persen.

Sub sektor perkebunan walaupun secara luas lahan sekitar 51,37% dari luas lahan pertanian yang ada, tetapi secara produksi masih sangat rendah. Hal ini disebabkan karena penguasaan lahan yang sangat kecil serta kebiasaan petani yang menanam tanaman dengan sistem tumpang sari/bercampur dengan tanaman lainnya khususnya tanaman hortikultura. Dari komoditi perkebunan yang ada selama ini masih didominasi oleh tanaman kelapa, kopi, cengkeh dan kako, sementara untuk hortikultura didominasi oleh tanaman pisang.

Sub sektor peternakan sebenarnya sangat sulit dipisahkan dengan pertanian tanaman pangan (padi/palawija), karena tradisi petani yang memelihara ternak khususnya sapi biasanya juga mengerjakan lahan sawah. Tahun 2015 jumlah sapi yang ada di Kecamatan Dawan adalah 4.793 ekor, jumlah ini meningkat 5,52 % bila dibandingkan dengan jumlah sapi tahun 2014 sebanyak 4.528 ekor. Dari jumlah itu sebanyak 1.126 ekor populasinya ada di desa Gunaksa atau sekitar 24,12 persen dari populasi yang ada di Kecamatan Dawan. Sementara ternak yang banyak dipelihara selain sapi adalah babi, populasi ternak babi pada tahun 2015 adalah sebanyak 5.087 ekor meningkat drastic bila dibandingkan tahun 2014 yang populasi sebanyak 3.307 ekor.

**Gambar.5.1. Perkembangan Produksi Padi di Kecamatan Dawan Tahun 2011-2015**



**Tabel 5.1 Luas Tanam, Panen, dan Produksi Tanaman Padi Menurut Desa di Kecamatan Dawan 2015**

	Desa	Luas Tanam (Ha)	Luas Panen (Ha)	Produksi (Ton)
	(1)	(2)	(3)	(4)
01	Kusamba	161	152	1.081
02	Kampung Kusamba	-	-	-
03	Pesinggahan	72	68	484
04	Dawan Klod	272	260	1.851
05	Gunaksa	352	344	2.446
06	Sampalan Klod	-	-	-
07	Sampalan Tengah	-	-	-
08	Sulang	-	-	-
09	Paksebali	-	-	-
10	Dawan Kaler	-	-	-
11	Pikat	70	68	484
12	Besan	-	-	-
	2015	927	892	6.345
	2014	900	859	6.006
	2013	911	582	3.406
	2012	912	878	5.897
	2011	875	875	5.774

Sumber : UPT Pertanian Kecamatan

**Tabel 5.2 Luas Tanam, Panen, dan Produksi Tanaman Jagung Menurut Desa di Kecamatan Dawan 2015**

Desa	Luas Tanam (Ha)	Luas Panen (Ha)	Produksi (Ton)
(1)	(2)	(3)	(4)
01 Kusamba	12	14	43,47
02 Kampung Kusamba	-	-	-
03 Pesinggahan	7	11	34,16
04 Dawan Klod	-	-	-
05 Gunaksa	84	101	315,38
06 Sampalan Klod	-	-	-
07 Sampalan Tengah	-	-	-
08 Sulang	-	-	-
09 Pakseballi	-	-	-
10 Dawan Kaler	-	-	-
11 Pikat	-	-	-
12 Besan	-	-	-
2015	103	126	393,00
2014	189	16	51,01
2013	121	88	704,00
2012	11	0	0,00
2011	-	-	-

Sumber : UPT Pertanian Kecamatan

**Tabel 5.3 Luas Tanam, Panen, dan Produksi Tanaman Kacang Tanah Menurut Desa di Kecamatan Dawan 2015**

Desa	Luas Tanam (Ha)	Luas Panen (Ha)	Produksi (Ton)
(1)	(2)	(3)	(4)
01 Kusamba	-	-	-
02 Kampung Kusamba	-	-	-
03 Pesinggahan	-	-	-
04 Dawan Klod	-	-	-
05 Gunaksa	1	1	10,00
06 Sampalan Klod	-	-	-
07 Sampalan Tengah	-	-	-
08 Sulang	-	-	-
09 Pakseballi	-	-	-
10 Dawan Kaler	-	-	-
11 Pikat	-	-	-
12 Besan	-	-	-
2015	1	1	10,00
2014	13,00	13,00	16,00
2013	-	-	-
2012	-	-	-
2011	-	-	-

Sumber : UPT Pertanian Kecamatan

**Tabel 5.4 Luas Tanam, Panen, dan Produksi Tanaman Kedede Tanah Menurut Desa di Kecamatan Dawan 2015**

Desa	Luas Tanam (Ha)	Luas Panen (Ha)	Produksi (Ton)
(1)	(2)	(3)	(4)
01 Kusamba	101	86	159,19
02 Kampung Kusamba	-	-	-
03 Pesinggahan	58	42	77,74
04 Dawan Klod	255	217	401,67
05 Gunaksa	318	263	486,81
06 Sampalan Klod	-	-	-
07 Sampalan Tengah	-	-	-
08 Sulang	-	-	-
09 Pakseballi	-	-	-
10 Dawan Kaler	-	-	-
11 Pikat	64	51	94,40
12 Besan	-	-	-
2015	796	659	1220
2014	636	443	838
2013	910	867	1.479
2012	893	859	1.223
2011	859	859	1.315

Sumber : UPT Pertanian Kecamatan

**Tabel 5.5 Luas Panen dan Produksi Tanaman Sayur-sayuran Menurut Desa di Kecamatan Dawan, 2015**

Desa	Cabai		Kacang Panjang	
	Luas Panen (Ha)	Produksi (Ton)	Luas Panen (Ha)	Produksi (Ton)
(1)	(2)	(3)	(4)	(5)
01 Kusamba	-	-	-	-
02 Kampung Kusamba	-	-	-	-
03 Pesinggahan	-	-	-	-
04 Dawan Klod	6,00	2,90	3,00	13,53
05 Gunaksa	50,00	24,20	8,00	36,07
06 Sampalan Klod	-	-	-	-
07 Sampalan Tengah	-	-	-	-
08 Sulang	-	-	-	-
09 Pakseballi	-	-	-	-
10 Dawan Kaler	-	-	-	-
11 Pikat	-	-	-	-
12 Besan	-	-	-	-
2015	56,00	27,1	11,00	49,60
2014	41,00	13,69	8,00	36,30
2013	7,00	29,30	2,00	8,90
2012	5,00	233,00	2,00	10,70
2011	11,65	144,52	3,20	23,52

Sumber : UPT Pertanian Kecamatan

**Tabel 5.6 Jumlah Pohon dan Produksi Tanaman Jambu Air Menurut Desa di Kecamatan Dawan, 2015**

Desa	Pohon	Produksi (Ton)
(1)	(2)	(3)
01 Kusamba	5	0,32
02 Kampung Kusamba	-	-
03 Pesinggahan	2	0,13
04 Dawan Klod	3	0,19
05 Gunaksa	10	0,63
06 Sampalan Klod	-	-
07 Sampalan Tengah	-	-
08 Sulang	3	0,19
09 Pakseballi	7	0,44
10 Dawan Kaler	2	0,13
11 Pikat	6	0,38
12 Besan	3	0,19
2015	41	2,6
2014	33	1,09
2013	32	1
2012	32	1
2011	24	1

Sumber : UPT Pertanian Kecamatan



**Tabel 5.7 Jumlah Pohon dan Produksi Tanaman Jambu Biji Menurut Desa di Kecamatan Dawan, 2015**

Desa	Pohon	Produksi (Ton)
(1)	(2)	(3)
01 Kusamba	92	5,56
02 Kampung Kusamba	-	-
03 Pesinggahan	162	9,79
04 Dawan Klod	83	5,01
05 Gunaksa	276	16,67
06 Sampalan Klod	10	0,60
07 Sampalan Tengah	4	0,24
08 Sulang	72	4,35
09 Pakseballi	191	11,54
10 Dawan Kaler	189	11,42
11 Pikat	390	23,56
12 Besan	320	19,33
2015	1.789	108,1
2014	2.064	124,69
2013	2.064	125
2012	1.707	50
2011	1.120	84

Sumber : UPT Pertanian Kecamatan

**Tabel 5.8 Jumlah Pohon dan Produksi Tanaman Sawo Menurut Desa di Kecamatan Dawan, 2015**

Desa	Pohon	Produksi (Ton)
(1)	(2)	(3)
01 Kusamba	18	0,72
02 Kampung Kusamba	-	-
03 Pesinggahan	221	8,84
04 Dawan Klod	1.032	41,28
05 Gunaksa	321	12,84
06 Sampalan Klod	7	0,28
07 Sampalan Tengah	11	0,44
08 Sulang	197	7,88
09 Pakseballi	31	1,24
10 Dawan Kaler	289	11,56
11 Pikat	541	21,14
12 Besan	237	9,48
2015	2.905	115,7
2014	2.882	146
2013	2.821	145
2012	2.851	145
2011	2.851	248

Sumber : UPT Pertanian Kecamatan

**Tabel 5.9 Jumlah Pohon dan Produksi Tanaman Nanas Menurut Desa di Kecamatan Dawan, 2015**

Desa	Pohon	Produksi (Ton)
(1)	(2)	(3)
01 Kusamba	-	-
02 Kampung Kusamba	-	-
03 Pesinggahan	724	5,07
04 Dawan Klod	482	3,37
05 Gunaksa	531	3,72
06 Sampalan Klod	-	-
07 Sampalan Tengah	-	-
08 Sulang	188	1,32
09 Pakseballi	689	4,82
10 Dawan Kaler	620	4,34
11 Pikat	1.562	12,27
12 Besan	1.599	11,19
2015	6.395	46,10
2014	7.732	42,20
2013	5.629	9
2012	6.825	7
2011	5.529	6

Sumber : UPT Pertanian Kecamatan

**Tabel 5.10 Jumlah Pohon dan Produksi Tanaman Pepaya Menurut Desa di Kecamatan Dawan, 2015**

Desa	Pohon	Produksi (Ton)
(1)	(2)	(3)
01 Kusamba	189	6,80
02 Kampung Kusamba	14	0,50
03 Pesinggahan	182	6,55
04 Dawan Klod	291	10,48
05 Gunaksa	367	13,21
06 Sampalan Klod	88	3,17
07 Sampalan Tengah	52	1,87
08 Sulang	176	6,34
09 Pakseballi	478	17,21
10 Dawan Kaler	389	14,00
11 Pikat	592	21,31
12 Besan	352	12,67
2015	3.170	114,1
2014	4.096	121
2013	3.618	129
2012	3.681	17
2011	6.253	47

Sumber : UPT Pertanian Kecamatan

**Tabel 5.11 Jumlah Pohon dan Produksi Tanaman Pisang Menurut Desa di Kecamatan Dawan, 2015**

Desa	Pohon	Produksi (Ton)
(1)	(2)	(3)
01 Kusamba	1.562	15,9
02 Kampung Kusamba	98	1,0
03 Pesinggahan	3.228	32,9
04 Dawan Klod	2.870	29,3
05 Gunaksa	3.281	33,5
06 Sampalan Klod	990	10,1
07 Sampalan Tengah	367	3,7
08 Sulang	1.022	10,4
09 Pakseballi	2.934	29,9
10 Dawan Kaler	3.420	34,9
11 Pikat	3.677	37,5
12 Besan	5.223	52,4
2015	28.672	291,6
2014	39.810	2.811
2013	37.674	999
2012	59.027	20.778
2011	60.050	21.138

Sumber : UPT Pertanian Kecamatan

**Tabel 5.12 Jumlah Pohon dan Produksi Tanaman Manggis Menurut Desa di Kecamatan Dawan, 2015**

Desa	Pohon	Produksi (Ton)
(1)	(2)	(3)
01 Kusamba	-	-
02 Kampung Kusamba	.	-
03 Pesinggahan	-	-
04 Dawan Klod	25	0,2
05 Gunaksa	76	0,608
06 Sampalan Klod	-	-
07 Sampalan Tengah	-	-
08 Sulang	-	-
09 Pakseballi	32	0,256
10 Dawan Kaler	37	0,296
11 Pikat	89	0,712
12 Besan	86	0,688
2015	345	2,8
2014	345	3
2013	0	-
2012	0	-
2011	0	-

Sumber : UPT Pertanian Kecamatan

**Tabel 5.13 Jumlah Pohon dan Produksi Tanaman Duku Menurut Desa di Kecamatan Dawan, 2015**

Desa	Pohon	Produksi (Ton)
(1)	(2)	(3)
01 Kusamba	-	-
02 Kampung Kusamba	-	-
03 Pesinggahan	-	-
04 Dawan Klod	6	0,12
05 Gunaksa	28	0,56
06 Sampalan Klod	-	-
07 Sampalan Tengah	-	-
08 Sulang	6	0,12
09 Pakseballi	21	0,42
10 Dawan Kaler	38	0,76
11 Pikat	49	0,98
12 Besan	75	1,50
2015	223	4,46
2014	223	3,20
2013	1.056	21,90
2012	1.576	2,21
2011	1.576	2,21

Sumber : UPT Pertanian Kecamatan

**Tabel 5.14 Jumlah Pohon dan Produksi Tanaman Rambutan Menurut Desa di Kecamatan Dawan, 2015**

Desa	Pohon	Produksi (Ton)
(1)	(2)	(3)
01 Kusamba	67	0,67
02 Kampung Kusamba	11	0,11
03 Pesinggahan	79	0,79
04 Dawan Klod	178	1,78
05 Gunaksa	267	2,67
06 Sampalan Klod	22	0,22
07 Sampalan Tengah	17	0,17
08 Sulang	73	0,73
09 Pakseballi	298	2,98
10 Dawan Kaler	330	3,30
11 Pikat	368	3,68
12 Besan	405	4,20
2015	2.115	21,30
2014	1.834	16,51
2013	-	-
2012	2.714	119,42
2011	2.714	119,416

Sumber : UPT Pertanian Kecamatan



**Tabel 5.15 Luas dan Produksi Tanaman Kelapa Menurut Desa di Kecamatan Dawan, 2015**

Desa	Luas Tanam (Ha)	Produksi (Ton)
(1)	(2)	(3)
01 Kusamba	8,90	22,66
02 Kampung Kusamba	0,67	1,71
03 Pesinggahan	78,20	199,12
04 Dawan Klod	86,50	220,25
05 Gunaksa	112,44	286,31
06 Sampalan Klod	6,78	17,26
07 Sampalan Tengah	12,80	32,59
08 Sulang	24,13	61,44
09 Pakseballi	74,40	189,44
10 Dawan Kaler	98,76	251,47
11 Pikat	190,20	484,31
12 Besan	138,44	352,51
2015	832,22	2.119,08
2014	908,09	2.312,27
2013	913,63	1.108,03
2012	917,12	1.070,28
2011	916,10	1.406,31

Sumber : UPT Pertanian Kecamatan

**Tabel 5.16 Luas dan Produksi Tanaman Cengkeh Menurut Desa di Kecamatan Dawan, 2015**

Desa	Pohon	Produksi (Ton)
(1)	(2)	(3)
01 Kusamba	-	-
02 Kampung Kusamba	-	-
03 Pesinggahan	-	-
04 Dawan Klod	-	-
05 Gunaksa	-	-
06 Sampalan Klod	-	-
07 Sampalan Tengah	-	-
08 Sulang	-	-
09 Pakseballi	0,15	-
10 Dawan Kaler	1,00	-
11 Pikat	2,92	-
12 Besan	10,51	-
2015	14,58	0,00
2014	14,58	5,22
2013	15,14	5,18
2012	15,03	5,68
2011	21,60	1,72

Sumber : UPT Pertanian Kecamatan

**Tabel 5.17 Luas dan Produksi Tanaman Jambu Mente Menurut Desa di Kecamatan Dawan, 2015**

Desa	Luas Tanam (Ha)	Produksi (Ton)
(1)	(2)	(3)
01 Kusamba	-	-
02 Kampung Kusamba	-	-
03 Pesinggahan	2,60	0,001
04 Dawan Klod	0,15	0,000
05 Gunaksa	-	-
06 Sampalan Klod	-	-
07 Sampalan Tengah	-	-
08 Sulang	-	-
09 Pakseballi	-	-
10 Dawan Kaler	-	-
11 Pikat	1,25	0,001
12 Besan	-	-
2015	4,00	0,002
2014	3,10	0,67
2013	3,10	0,58
2012	3,10	0,64
2011	3,60	0,92

Sumber : UPT Pertanian Kecamatan

**Tabel 5.18 Luas dan Produksi Tanaman Coklat Menurut Desa di Kecamatan Dawan, 2015**

Desa	Pohon	Produksi (Ton)
(1)	(2)	(3)
01 Kusamba	-	-
02 Kampung Kusamba	-	-
03 Pesinggahan	1,70	1,40
04 Dawan Klod	2,10	1,74
05 Gunaksa	1,21	1,00
06 Sampalan Klod	-	-
07 Sampalan Tengah	-	-
08 Sulang	-	-
09 Pakseballi	1,80	1,49
10 Dawan Kaler	4,90	4,07
11 Pikat	6,90	5,73
12 Besan	14,29	11,86
2015	32,90	27,30
2014	33,09	27,31
2013	34,24	33,09
2012	35,80	32,22
2011	43,20	43,49

Sumber : UPT Pertanian Kecamatan

**Tabel 5.19 Luas dan Produksi Tanaman Kopi Robusta Menurut Desa di Kecamatan Dawan, 2015**

Desa	Pohon	Produksi (Ton)
(1)	(2)	(3)
01 Kusamba	-	-
02 Kampung Kusamba	-	-
03 Pesinggahan	2	0,60
04 Dawan Klod	1,87	0,56
05 Gunaksa	1,56	1,81
06 Sampalan Klod	-	-
07 Sampalan Tengah	-	-
08 Sulang	0,50	0,15
09 Pakseballi	0,15	0,05
10 Dawan Kaler	3,40	1,02
11 Pikat	8,90	2,67
12 Besan	12,82	3,85
2015	31,20	10,70
2014	28,69	17,27
2013	29,57	17,18
2012	29,57	11,00
2011	27,70	10,30

Sumber : UPT Pertanian Kecamatan

**Tabel 5.20 Banyaknya Populasi Sapi, Kerbau Kambing, Kuda, dan Babi Menurut Desa di Kecamatan Dawan 2015**

Desa	Sapi	Kerbau	Kambing	Kuda	Babi
(1)	(2)	(3)	(4)	(5)	(6)
01 Kusamba	681	-	80	-	1.039
02 Kampung Kusamba	40	-	26	-	-
03 Pesinggahan	741	-	27	-	914
04 Dawan Klod	547	-	32	-	228
05 Gunaksa	1126	-	26	-	488
06 Sampalan Klod	119	-	70	-	216
07 Sampalan Tengah	81	-	27	-	112
08 Sulang	40	-	15	-	226
09 Pakseballi	154	-	75	-	204
10 Dawan Kaler	279	-	14	-	283
11 Pikat	575	-	26	-	748
12 Besan	410	-	7	-	629
2015	4.793	-	425	-	5.087
2014	4.528	-	416	-	3.307
2013	4.649	-	404	-	939
2012	5.190	-	396	-	7.494
2011	5.086	-	404	-	7.153

Sumber : Peternakan Kecamatan

**Tabel 5.21 Banyaknya Populasi Ayam Ras, Ayam Kampung, Itik, dan Unggas Lainnya Menurut Desa di Kecamatan Dawan, 2015**

Desa	Ayam Ras	Ayam Kampung	Itik	Unggas Lainnya
(1)	(2)	(3)	(4)	(5)
01 Kusamba	8.000	3.240	1.645	452
02 Kampung Kusamba	-	650	20	200
03 Pesinggahan	21.000	3.945	95	602
04 Dawan Klod	43.000	2.645	1.045	325
05 Gunaksa	16.000	3.790	155	453
06 Sampalan Klod	-	700	30	240
07 Sampalan Tengah	-	770	140	85
08 Sulang	-	730	55	75
09 Paksewali	-	2.250	130	605
10 Dawan Kaler	16.000	3.245	125	245
11 Pikat	-	4.600	292	488
12 Besan	-	3.050	95	526
2015	104.000	29.615	3.827	4.296
2014	104.000	28.910	3.932	4.294
2013	104.000	29.455	3.979	4.399
2012	104.000	30.655	3.910	4.860
2011	65.000	29.445	4.486	3.873

Sumber : Peternakan Kecamatan

**Tabel 5.22 Produksi Ikan Tongkol, Ikan Teri dan Ikan Laut Lainnya Menurut Desa di Kecamatan Dawan 2015**

Desa	Ikan Tongkol	Ikan Teri	Ikan Laut Lainnya
(1)	(2)	(3)	(4)
01 Kusamba	44,80	-	9,80
02 Kampung Kusamba	-	-	-
03 Pesinggahan	16,70	-	-
04 Dawan Klod	-	-	-
05 Gunaksa	-	-	-
06 Sampalan Klod	-	-	-
07 Sampalan Tengah	-	-	-
08 Sulang	-	-	-
09 Pakseballi	-	-	-
10 Dawan Kaler	-	-	-
11 Pikat	-	-	-
12 Besan	-	-	-
2015	61,50	-	9,80
2014	97,65	-	19
2013	187	-	24
2012	133	-	11.892
2011	15.267	-	13.334

Sumber : Peternakan Kecamatan



**BAB**

**6**

**INDUSTRI, PERTAMBANGAN,  
DAN JASA-JASA**



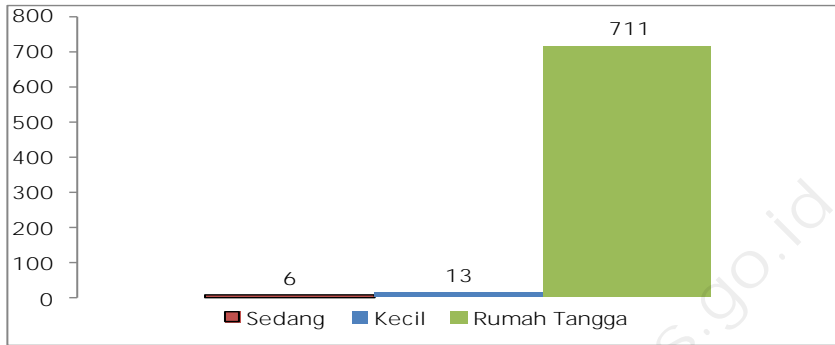
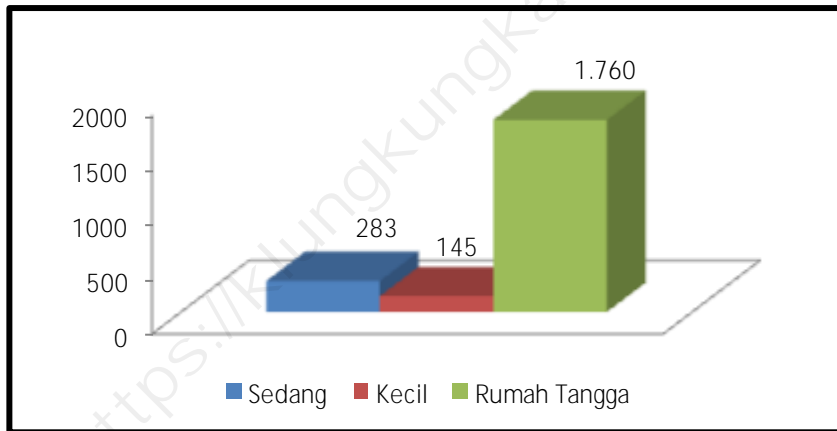


**PENJELASAN TEKNIS**

1. Pengumpulan data industri besar dan sedang dilakukan melalui Survei Industri Besar dan Sedang yang dilaksanakan setiap tahun secara lengkap (sensus) sejak tahun 1975. Survei Industri Besar dan Sedang mencakup semua perusahaan industri yang mempunyai tenaga kerja 20 orang atau lebih dengan menggunakan kuesioner II A.
2. Klasifikasi industri yang digunakan dalam survei ini berdasar kepada Klasifikasi Baku Lapangan Usaha Indonesia (KBLI). KBLI adalah klasifikasi lapangan usaha yang berdasar kepada International Standard Industrial Classification of All Economic Activities (ISIC) revisi 4 yang telah disesuaikan dengan kondisi Indonesia.
3. Industri manufaktur adalah suatu kegiatan ekonomi yang melakukan kegiatan mengubah suatu barang dasar secara mekanis, kimia, atau dengan tangan sehingga menjadi barang jadi/setengah jadi, dan atau barang yang kurang nilainya menjadi barang yang lebih tinggi nilainya, dan sifatnya lebih dekat kepada pemakai akhir. Termasuk dalam kegiatan ini adalah jasa industri dan pekerjaan perakitan.
4. Perusahaan atau usaha industri adalah suatu unit (kesatuan) usaha yang melakukan kegiatan ekonomi, bertujuan menghasilkan barang atau jasa, terletak pada suatu bangunan atau lokasi tertentu, dan mempunyai catatan administrasi tersendiri mengenai produksi dan struktur biaya serta ada seorang atau lebih yang bertanggung jawab atas usaha tersebut.
5. Industri manufaktur dikelompokkan ke dalam 4 golongan berdasarkan banyaknya pekerja, yaitu: industri besar (100 orang pekerja atau lebih), industri sedang/menengah (20–99 orang pekerja), industri kecil

## 6. INDUSTRI DAN JASA-JASA

Sektor industri yang ada di Kecamatan Dawan dapat dibedakan menjadi: industri sedang, industri kecil dan kerajinan rumah tangga. Penggolongan ini berdasarkan jumlah tenaga kerja yang dipakai oleh usaha industri tersebut. Golongan industri besar menggunakan tenaga kerja diatas 100 orang, sedangkan golongan industri sedang menggunakan tenaga kerja dari 20 sampai 99 orang, golongan industri kecil menggunakan tenaga kerja dari 5 sampai 19 orang dan golongan kerajinan rumah tangga menggunakan tenaga kerja dari 1 sampai 4 orang. Golongan industri yang dominan di Kecamatan Dawan adalah industri kecil dan kerajinan rumah tangga, pada tahun 2015 jumlah industri kerajinan rumah tangga sebanyak 711 dan jumlah terbesar berada di Desa Pakseballi sebanyak 176 usaha yang didominasi oleh kerajinan payung untuk upacara adat bali. Usaha industri kerajinan rumah tangga di tahun 2015 dapat menyerap tenaga kerja sebanyak 1.760 orang, jumlah ini mengalami peningkatan sekitar 17,59 % bila dibandingkan dengan tahun 2014. Sedangkan usaha industri sedang pada tahun 2015 tercatat sebanyak enam industri yang terletak di Desa Kusamba sebanyak tiga industri, Desa Sulang sebanyak dua industri dan satu lagi terdapat di Desa Sampalan Klod. Dari 6 industri tersebut 3 merupakan industri kain tenun endek, 2 industri kerajinan kain untuk perlengkapan upacara agama hindhu dan 1 industri lagi bergerak dibidang *furniture* yang menggunakan bahan baku dari bambu. Sampai saat ini keenam industri tersebut dapat menyerap tenaga kerja sebanyak 286 orang, dimana tenaga kerja yang paling banyak terserap adalah pada industri tenun endek sebanyak 160 orang.

**Gambar. 6.1. Jumlah Industri Berdasarkan Golongan Tahun 2015****Gambar. 6.2. Jumlah Tenaga Kerja Industri Berdasarkan Golongan Tahun 2015**

Sektor jasa masih didominasi oleh usaha tukang jahit, untuk tahun 2015 usaha ini berjumlah 38 usaha dan terbanyak terdapat di Desa Kusamba, kemudian sektor jasa yang kedua adalah usaha binatu yang berjumlah sebanyak 26 usaha dan yang ketiga adalah usaha salon kecantikan sebanyak 22 usaha.

**Tabel 6.1 Banyaknya Perusahaan Industri Menurut Kelompok Industri dan Desa di Kecamatan Dawan, 2015**

	Desa	Besar	Sedang	Kecil	Kerajinan Rumah Tangga
	(1)	(2)	(3)	(4)	(5)
01	Kusamba	-	3	5	96
02	Kampung Kusamba	-	-	-	11
03	Pesinggahan	-	-	-	163
04	Dawan Klod	-	-	2	26
05	Gunaksa	-	-	-	43
06	Sampalan Klod	-	1	-	17
07	Sampalan Tengah	-	-	3	12
08	Sulang	-	2	-	22
09	Paksebali	-	-	3	176
10	Dawan Kaler	-	-	-	26
11	Pikat	-	-	-	35
12	Besan	-	-	-	84
	2015	-	6	13	711
	2014	-	6	13	694
	2013	-	9	44	723
	2012	-	9	75	1.221
	2011	-	9	71	1.206

Sumber : Kantor Desa

**Tabel 6.2 Jumlah Tenaga Kerja di Sektor Industri Menurut Desa di Kecamatan Dawan, 2015**

Desa	Besar	Sedang	Kecil	Kerajinan Rumah Tangga
(1)	(2)	(3)	(4)	(5)
01 Kusamba	-	123	62	240
02 Kampung Kusamba	-	-	-	28
03 Pesinggahan	-	-	-	390
04 Dawan Klod	-	-	14	65
05 Gunaksa	-	-	-	108
06 Sampalan Klod	-	81	-	43
07 Sampalan Tengah	-	-	41	30
08 Sulang	-	79	-	55
09 Pakseballi	-	-	28	440
10 Dawan Kaler	-	-	-	65
11 Pikat	-	-	-	88
12 Besan	-	-	-	210
2015	-	283	145	1.760
2014	-	286	148	1.646
2013	-	300	264	1.715
2012	-	284	1.062	2.896
2011	-	284	1.003	2.861

Sumber : Kantor Desa

**Tabel 6.3 Banyaknya Industri Besar dan Sedang Menurut Jenis Industri per Desa di Kecamatan Dawan, 2015**

Desa	Makanan dan Minuman	Textil	Barang dari Logam	Barang Galian Bukan Logam	Besi dan Baja	Kayu, Kertas, Kimis, Lainnya
(1)	(2)	(3)	(4)	(5)	(6)	(8)
01 Kusamba	-	2	-	-	-	1
02 Kampung Kusamba	-	-	-	-	-	-
03 Pesinggahan	-	-	-	-	-	-
04 Dawan Klod	-	-	-	-	-	-
05 Gunaksa	-	-	-	-	-	-
06 Sampalan Klod	-	1	-	-	-	-
07 Sampalan Tengah	-	-	-	-	-	-
08 Sulang	-	2	-	-	-	-
09 Pakseballi	-	-	-	-	-	-
10 Dawan Kaler	-	-	-	-	-	-
11 Pikat	-	-	-	-	-	-
12 Besan	-	-	-	-	-	-
2015	-	5	-	-	-	1
2014	-	5	-	-	-	1
2013	-	8	-	-	-	1
2012	-	6	1	-	-	2
2011	-	6	1	-	-	2

Sumber : Kantor Desa



**Tabel 6.4 Banyaknya Industri Kecil Menurut Jenis Industri per Desa di Kecamatan Dawan, 2015**

Desa	Makanan dan Minuman	Textil	Barang dari Logam	Barang Galian Bukan Logam	Besi dan Baja	Kayu, Kertas, Kimis, Lainnya
(1)	(2)	(3)	(4)	(5)	(6)	(7)
01 Kusamba	1	4	-	-	-	-
02 Kampung Kusamba	-	-	-	-	-	-
03 Pesinggahan	-	-	-	-	-	-
04 Dawan Klod	2	-	-	-	-	-
05 Gunaksa	-	-	-	-	-	-
06 Sampalan Klod	-	-	-	-	-	-
07 Sampalan Tengah	-	3	-	-	-	-
08 Sulang	-	-	-	-	-	-
09 Pakseballi	-	3	-	-	-	-
10 Dawan Kaler	-	-	-	-	-	-
11 Pikat	-	-	-	-	-	-
12 Besan	-	-	-	-	-	-
2015	3	10	-	-	-	-
2014	3	10	-	-	-	-
2013	-	-	-	-	-	-
2012	15	60	-	-	-	-
2011	17	53	-	-	-	-

Sumber : Kantor Desa

**Tabel 6.5 Banyaknya Industri Kerajinan Rumah Tangga Menurut Jenis Industri per Desa di Kecamatan Dawan, 2015**

Desa	Makanan dan Minuman	Textil	Barang dari Logam	Barang Galian Bukan Logam	Besi dan Baja	Kayu, Kertas, Kimis, Lainnya
(1)	(2)	(3)	(4)	(5)	(6)	(7)
01 Kusamba	33	36	5	12	-	7
02 Kampung Kusamba	2	7	-	-	-	-
03 Pesinggahan	10	12	-	7	-	136
04 Dawan Klod	18	2	1	-	-	2
05 Gunaksa	8	6	2	-	-	27
06 Sampalan Klod	4	13	-	-	-	-
07 Sampalan Tengah	2	6	-	-	-	4
08 Sulang	3	15	-	-	-	3
09 Pakseballi	17	119	-	-	3	37
10 Dawan Kaler	3	4	2	-	1	16
11 Pikat	21	3	-	-	-	11
12 Besan	44	4	-	-	-	35
2015	167	233	10	19	4	278
2014	...	...	...	...	...	...
2013	...	...	...	...	...	...
2012	...	...	...	...	...	...
2011	...	...	...	...	...	...

Sumber : Kantor Desa

**Tabel 6.6 Banyaknya Tenaga Kerja dan Produksi Sektor Galian Menurut Desa di Kecamatan Dawan 2015**

Desa	Garam		Batu		Pasir	
	Tenaga Kerja	Produksi (m <sup>3</sup> )	Tenaga Kerja	Produksi (m <sup>3</sup> )	Tenaga Kerja	Produksi (m <sup>3</sup> )
(1)	(2)	(3)	(4)	(5)	(6)	(7)
01 Kusamba	24	9,22	-	-	-	-
02 Kampung Kusamba	-	-	-	-	-	-
03 Pesinggahan	14	4,10	-	-	-	-
04 Dawan Klod	-	-	-	-	-	-
05 Gunaksa	-	-	-	-	-	-
06 Sampalan Klod	-	-	-	-	-	-
07 Sampalan Tengah	-	-	-	-	-	-
08 Sulang	-	-	-	-	-	-
09 Pakseballi	-	-	-	-	-	-
10 Dawan Kaler	-	-	-	-	-	-
11 Pikat	-	-	-	-	-	-
12 Besan	-	-	-	-	-	-
2015	38	13,32	-	-	-	-
2014	55	17,64	-	-	-	-
2013	57	20,52	-	-	-	-
2012	233	505	-	-	-	-
2011	301	623	-	-	-	-

Sumber : Kantor Desa

**Tabel 6.7 Banyaknya Usaha Jasa Perseorangan / Rumah Tangga Menurut Desa di Kecamatan Dawan 2015**

Desa	Sol Sepatu	Pijat/ Urut	Cuci Kendaraan	Semir Sepatu	Binatu
(1)	(2)	(3)	(4)	(5)	(6)
01 Kusamba	-	-	9	-	7
02 Kampung Kusamba	-	1	-	-	2
03 Pesinggahan	-	-	1	-	1
04 Dawan Klod	-	-	2	-	3
05 Gunaksa	-	1	4	-	6
06 Sampalan Klod	-	-	-	-	2
07 Sampalan Tengah	-	1	-	-	2
08 Sulang	-	-	-	-	-
09 Pakseballi	-	1	1	-	3
10 Dawan Kaler	-	1	-	-	1
11 Pikat	-	-	-	-	1
12 Besan	-	-	1	-	-
2015	-	5	18	-	26
2014	-	5	18	-	25
2013	-	5	18	-	23
2012	-	4	18	-	21
2011	-	4	18	-	16

Sumber : Kantor Desa

Lanjutan Tabel 6.7

Desa	Reparasi Elektronik	Reparasi Jam	Tukang Listrik	Reparasi Alat Kantor	Strum Accu
(1)	(7)	(8)	(9)	(10)	(11)
01 Kusamba	2	-	2	-	1
02 Kampung Kusamba	-	-	-	-	-
03 Pesinggahan	1	-	-	-	-
04 Dawan Klod	1	-	-	-	1
05 Gunaksa	1	-	1	-	-
06 Sampalan Klod	1	-	-	-	-
07 Sampalan Tengah	-	-	-	-	1
08 Sulang	-	-	-	-	-
09 Pakseballi	1	-	-	-	2
10 Dawan Kaler	1	-	-	-	-
11 Pikat	-	-	-	-	-
12 Besan	1	-	1	-	-
2015	9	-	4	-	5
2014	9	-	4	-	5
2013	8	-	4	-	5
2012	8	-	4	-	5
2011	8	-	3	-	5

Sumber : Kantor Desa

Lanjutan Tabel 6.7

Desa	Tukang Sablon	Tukang Jahit	Photo Studio	Tukang Cukur	Salon Kecantikan
(1)	(12)	(13)	(14)	(15)	(11)
01 Kusamba	-	12	-	1	5
02 Kampung Kusamba	-	4	-	1	1
03 Pesinggahan	-	3	-	-	1
04 Dawan Klod	-	2	-	-	2
05 Gunaksa	1	4	-	3	4
06 Sampalan Klod	-	1	-	-	1
07 Sampalan Tengah	-	1	-	2	3
08 Sulang	-	2	-	-	-
09 Pakseballi	1	2	-	2	3
10 Dawan Kaler	-	1	-	-	1
11 Pikat	-	2	-	-	1
12 Besan	-	1	-	1	-
2015	2	35	-	10	22
2014	2	38	-	10	22
2013	-	38	-	10	21
2012	-	130	-	11	18
2011	-	135	-	10	16

Sumber : Kantor Desa

Lanjutan Tabel 6.7

Desa	Bengkel Sepeda	Bengkel Jam	Bengkel Listrik	Tukang Patri/Las
(1)	(16)	(17)	(18)	(19)
01 Kusamba	1	4	2	2
02 Kampung Kusamba	-	1	-	-
03 Pesinggahan	-	1	1	-
04 Dawan Klod	1	1	1	1
05 Gunaksa	1	3	2	3
06 Sampalan Klod	-	1	1	1
07 Sampalan Tengah	-	-	-	-
08 Sulang	-	-	-	-
09 Pakseballi	-	4	1	1
10 Dawan Kaler	1	1	-	1
11 Pikat	1	1	-	-
12 Besan	-	1	-	-
2015	5	18	8	9
2014	5	37	8	7
2013	5	35	8	5
2012	5	35	8	5
2011	5	32	8	5

Sumber : Kantor Desa

**BAB**

**7**

**TRANSPORTASI**







**PENJELASAN TEKNIS**

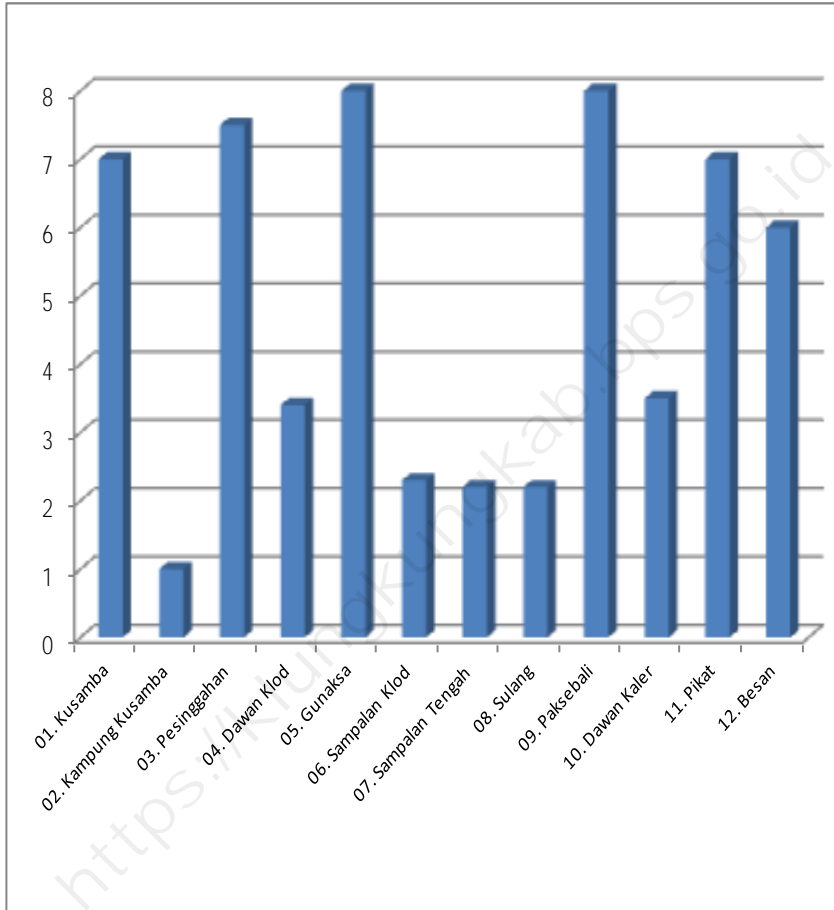
1. Data panjang jalan negara dan jalan provinsi bersumber dari Dinas Pekerjaan Umum.
2. Sumber data transportasi berasal dari masing-masing instansi terkait, dikumpulkan oleh Badan Pusat Statistik (BPS) setiap bulan/tahun.
3. Kendaraan bermotor adalah setiap kendaraan yang digerakkan oleh peralatan teknik yang ada pada kendaraan tersebut, biasanya digunakan untuk angkutan orang atau barang di atas jalan raya selain kendaraan yang berjalan di atas rel. kendaraan bermotor yang dicatat adalah semua jenis kendaraan kecuali kendaraan bermotor TNI/Polri dan Korps Diplomatik.
4. Mobil penumpang adalah setiap kendaraan bermotor yang dilengkapi dengan tempat duduk untuk sebanyak-banyaknya delapan orang, tidak termasuk tempat duduk untuk pengemudi, baik dilengkapi atau tidak dilengkapi bagasi.
5. Mobil bis adalah setiap kendaraan bermotor yang dilengkapi dengan tempat duduk untuk lebih dari delapan orang, tidak termasuk tempat duduk untuk pengemudi, baik dilengkapi atau tidak dilengkapi bagasi.
6. Mobil truk adalah setiap kendaraan bermotor yang digunakan untuk angkutan barang, selain mobil penumpang, mobil bis dan kendaraan bermotor roda dua.

## 7. TRANSPORTASI

Meskipun transportasi bukanlah sektor ekonomi utama di Kecamatan Dawan, namun peranan sektor ini tidak dapat dipisahkan dari sektor lainnya, hal ini mengingat keberadaan sektor transportasi sangat vital keberadaannya guna memperlancar arus barang dan jasa. Tahun 2015 di Kecamatan Dawan panjang jalan aspal mencapai 58,10 km sedangkan untuk jalan tanah sepanjang 1,0 km. Dari 12 desa yang ada, desa Paksebbali dan Gunaksa memiliki jalan terpanjang yaitu sepanjang 8 km, sedangkan desa Kampung Kusamba memiliki jalan terpendek yaitu sepanjang 1 km. Sarana transportasi yang digunakan masyarakat Kecamatan Dawan adalah transportasi darat berupa angkutan umum antar kota, angkutan pedesaan maupun kendaraan pribadi. Dari ketiga jenis angkutan tersebut yang paling dominan digunakan adalah angkutan pribadi berupa sepeda motor. Dengan pembangunan infrastruktur yang sudah memadai di Dawan diharapkan aktivitas masyarakat menjadi tidak terganggu sehingga kegiatan ekonomi berjalan lancar.

Sarana transportasi lainnya yang juga terdapat di Kecamatan Dawan adalah sarana transportasi laut yang menghubungkan pulau Bali dengan pulau Nusa Penida. Sarana transportasi ini didukung oleh pelabuhan rakyat yang merupakan tempat penyeberangan dan bongkar muat kapal perahu motor yang digunakan oleh masyarakat menuju Kecamatan Nusa Penida maupun sebaliknya. Untuk tahun 2015 terdapat tiga pelabuhan rakyat yang beroperasi, dua terdapat di desa Kusamba yaitu Pelabuhan Banjar Bias dan Pelabuhan Tribuana dan satu lagi terdapat di desa Pesinggahan. Sementara jumlah perahu motor yang biasa menggunakan pelabuhan ini ada sebanyak sebanyak 21 perahu motor.

**Gambar. 7.1. Perbandingan Panjang Jalan Per Desa Di Kecamatan Dawan Tahun 2015**



**Tabel 7.1 Panjang Jalan Menurut Jenis Jalan dan Desa di Kecamatan Dawan, 2015**

Desa	Jalan Aspal	Jalan Diperkeras	Jalan Tanah	Jembatan
(1)	(2)	(3)	(4)	(5)
01 Kusamba	7,00	-	-	4
02 Kampung Kusamba	1,00	-	-	-
03 Pesinggahan	7,50	-	-	4
04 Dawan Klod	3,40	-	-	3
05 Gunaksa	8,00	-	-	4
06 Sampalan Klod	2,30	-	-	-
07 Sampalan Tengah	2,20	-	-	1
08 Sulang	2,20	-	-	1
09 Paksewali	8,00	-	-	-
10 Dawan Kaler	3,50	-	-	2
11 Pikat	7,00	-	1,00	1
12 Besan	6,00	-	-	2
2015	58,10	-	1,00	22
2014	56,60	-	2,5	18
2013	54,80	-	4,3	18
2012	52,50	-	3,5	18
2011	52,50	-	-	18

Sumber : Kantor Desa

**Tabel 7.2 Banyaknya Alat Angkutan Air Dirinci Menurut Desa di Kecamatan Dawan, 2015**

Desa	Perahu Tidak Bermotor	Perahu Motor Tempel	Kapal	Lainnya
(1)	(2)	(3)	(4)	(5)
01 Kusamba	-	16	-	-
02 Kampung Kusamba	-	4	-	-
03 Pesinggahan	-	1	-	-
04 Dawan Klod	-	-	-	-
05 Gunaksa	-	-	-	-
06 Sampalan Klod	-	-	-	-
07 Sampalan Tengah	-	-	-	-
08 Sulang	-	-	-	-
09 Pakseballi	-	-	-	-
10 Dawan Kaler	-	-	-	-
11 Pikat	-	-	-	-
12 Besan	-	-	-	-
2015	-	21	-	-
2014	-	19	-	-
2013	-	9	-	-
2012	-	9	-	-
2011	-	9	-	-

Sumber : Kantor Desa

**BAB  
8**

**KEUANGAN**







**PENJELASAN TEKNIS**

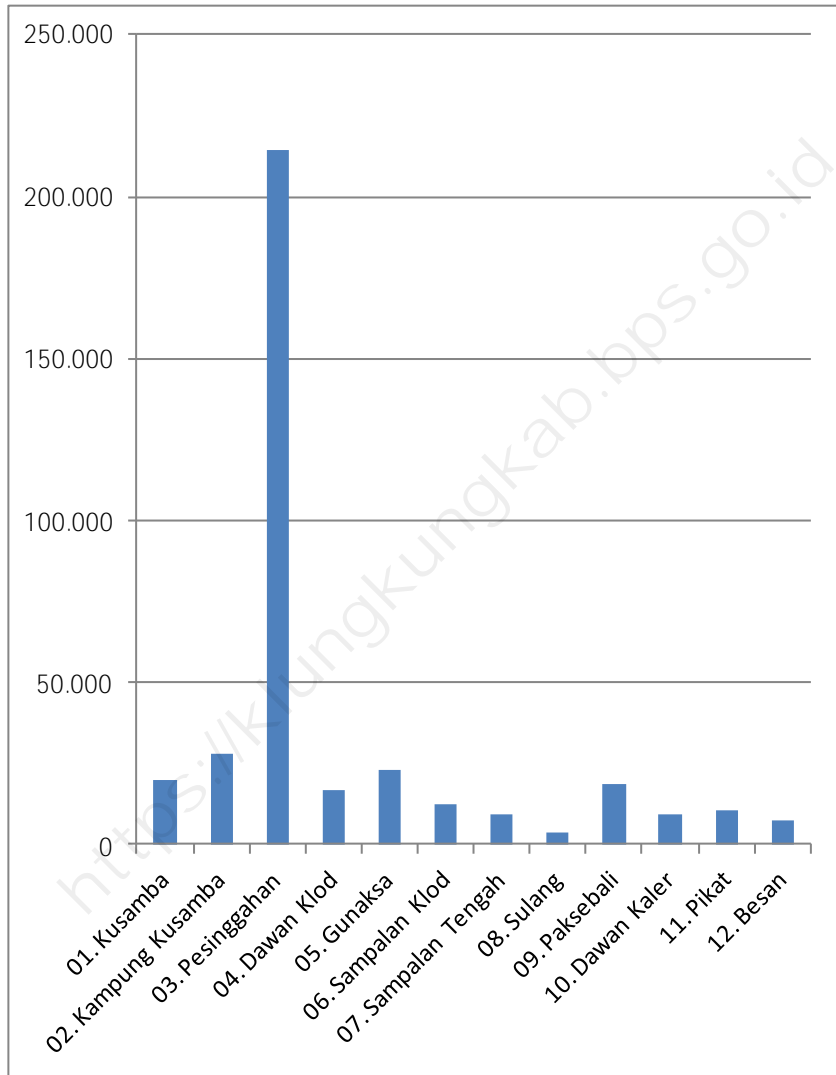
1. Realisasi Penerimaan dan Pengeluaran Pemerintah Desa adalah realisasi/perhitungan APBDes Desa pada tiap tahun anggaran.
2. Pendapatan Asli Daerah (PAD) adalah pendapatan yang diperoleh daerah yang dipungut berdasarkan peraturan daerah sesuai dengan peraturan perundang-undangan, guna keperluan daerah yang bersangkutan dalam membiayai kegiatannya.
3. Dana Perimbangan adalah dana yang bersumber dari pendapatan APBN yang dialokasikan kepada Daerah untuk mendanai kebutuhan daerah dalam rangka pelaksanaan desentralisasi.
4. Lain-lain Pendapatan yang Sah adalah pendapatan lainnya dari pemerintah pusat dan atau dari instansi pusat, serta dari daerah lainnya.

## 8. KEUANGAN

Sesuai dengan Peraturan Pemerintahan Nomor 60 Tahun 2014 pemerintahan desa diberikan wewenang penuh untuk mengelola segala bentuk keuangan (dana) yang diterima oleh desa baik yang bersumber dari Pemerintah maupun dari pendapatan asli desa (PAD). Dana tersebut digunakan untuk pembiayaan kegiatan rutin maupun pembangunan. Tahun 2015 pendapatan rutin seluruh desa di Kecamatan Dawan sebesar 3.725.442 ,pendapatan rutin ini bersumber dari pos Pendapatan Asli Desa (PAD), bantuan pemerintah baik dari kabupaten maupun propinsi yang berupa Dana Alokasi Desa (ADD) serta dari pos-pos lainnya yang dianggap sah. Dana bantuan pemerintah untuk desa tahun 2015 mengalami peningkatan yang cukup besar bila dibandingkan dengan tahun sebelumnya. Jumlah dana bantuan pemerintah yang diterima desa baik berupa dana ADD maupun berupa dana desa tahun 2015 sebesar 14.122.453 ribu rupiah, meningkat tajam bila dibandingkan dengan tahun 2014. Dana tersebut sebagian besar digunakan oleh desa untuk pembiayaan belanja pegawai dan pembiayaan pembangunan.

Jika dilihat dari pendapatan asli desa (PAD) dari 12 desa yang ada Desa Pesinggahan memiliki PAD paling besar sekitar 214.442 ribu rupiah per tahun, kemudian urutan kedua Desa Kampung Kusamba dengan jumlah PAD sekitar 27.775 ribu rupiah. Sedangkan Desa Sulang merupakan desa yang memiliki PAD terkecil yaitu sebesar 3.457 ribu rupiah per tahun.

**Gambar.8.1. Perbandingan PAD Antar Desa di Kecamatan Dawan Tahun 2015**



**Tabel 8.1 Pendapatan dan Pengeluaran Pemerintah Desa di Kecamatan Dawan, 2015 (Ribuan Rupiah)**

Desa	Pendapatan		Pengeluaran	
	Rutin	Pembangunan	Rutin	Pembangunan
(1)	(2)	(3)	(4)	(5)
01 Kusamba	308.783	945.116	308.783	945.116
02 Kampung Kusamba	297.877	722.981	297.877	722.981
03 Pesinggahan	495.515	763.840	495.515	763.840
04 Dawan Klod	296.896	906.324	296.896	906.324
05 Gunaksa	304.210	897.552	304.210	897.552
06 Sampalan Klod	292.211	875.034	292.211	875.034
07 Sampalan Tengah	290.675	873.005	290.675	873.005
08 Sulang	282.797	784.643	282.797	784.643
09 Pakseballi	296.772	937.915	296.772	937.915
10 Dawan Kaler	288.642	890.351	288.642	890.351
11 Pikat	286.004	896.670	286.004	896.670
12 Besan	285.060	903.580	285.060	903.580
2015	3.725.442	10.397.011	3.725.442	10.397.011
2014	2.598	2.962	2.598	2.962
2013	2.449	2.739	2.449	2.739
2012	1.308	1.343	1.308	1.512
2011	1.308	1.343	1.308	1.512

Sumber : Kantor Desa

**Tabel 8.2 Penerimaan Pembangunan Desa Dirinci Menurut Sumber Penerimaan di Kecamatan Dawan 2015**

Desa	Pendapatan Asli Desa (Ribuan Rupiah)	Bantuan dari Pemerintah (Ribuan Rupiah)	Swadaya Masyarakat (Ribuan Rupiah)	Lainnya (Ribuan Rupiah)
(1)	(2)	(3)	(4)	(5)
01 Kusamba	19.750	1.253.899	-	-
02 Kampung Kusamba	27.775	1.020.858	-	-
03 Pesinggahan	214.242	1.259.355	-	-
04 Dawan Klod	16.564	1.203.220	-	-
05 Gunaksa	22.760	1.201.762	-	-
06 Sampalan Klod	12.543	1.167.245	-	-
07 Sampalan Tengah	9.452	1.163.680	-	-
08 Sulang	3.457	1.067.440	-	-
09 Pakseballi	18.352	1.234.687	-	-
10 Dawan Kaler	8.990	1.178.993	-	-
11 Pikat	10.344	1.182.674	-	-
12 Besan	7.640	1.188.640	-	-
2015	371.869	14.122.453	-	-
2014	477	4.252.000	-	42.785
2013	53	2.329	-	46
2012	53	2.329	-	46
2011	53	2.329	155	59

Sumber : Kantor Desa

# DATA

MENCERDASKAN BANGSA

*Enlighten The Nation*

<https://klungkungkab.bps.go.id>



**BADAN PUSAT STATISTIK  
KABUPATEN KLUNGKUNG**

Jl. Raya Besakih, Desa Akah, Kec. Klungkung  
Tlp. (0366) 21180, Fax. (0366) 24242, E-mail : [bps5105@bps.go.id](mailto:bps5105@bps.go.id)  
Homepage : <http://klungkungkab.bps.go.id>

ISSN 2477-7676



9 772477 767007