

Katalog: 1101002.3327.090

STATISTIK DAERAH KECAMATAN TAMAN 2016

<http://pematangkab.bps.go.id>



**BADAN PUSAT STATISTIK
KABUPATEN PEMALANG**

STATISTIK DAERAH KECAMATAN TAMAN 2016

<http://pemalangkab.bps.go.id>



**BADAN PUSAT STATISTIK
KABUPATEN PEMALANG**

STATISTIK DAERAH KECAMATAN TAMAN 2016

Katalog BPS : 1101002.3327.070

Jumlah Halaman : vi + 10 halaman

Naskah:

Mulyo Utomo, A.Md

Gambar Kulit :

Dwi Agus Wahyu Riyadi, A.Md

Diterbitkan oleh :

BPS Kabupaten Pematang

Boleh dikutip dengan menyebutkan sumbernya.



KATA SAMBUTAN



Puji syukur kami panjatkan kehadirat Tuhan Yang Maha Kuasa, karena atas karunia-Nya kita semua masih bisa terus berkarya membangun BPS tercinta. Publikasi **Statistik Daerah Kecamatan** ini merupakan inovasi dan pengembangan kegiatan perstatistikan serta penyebarluasan informasi data kecamatan sebagai salah satu upaya untuk mewujudkan visi BPS sebagai “pelopor data statistik terpercaya untuk semua”.

Penyusunan publikasi ini diterbitkan untuk melengkapi ragam publikasi statistik yang telah tersedia di tingkat kecamatan seperti Kecamatan Dalam Angka (KDA) yang memotret kondisi di lapangan sesuai keadaan masing-masing wilayah Kecamatan serta menyajikan indikator-indikator terpilih yang menggambarkan tentang kondisi daerah dalam bentuk uraian analisis deskriptif sederhana.

Saya berharap publikasi **Statistik Daerah Kecamatan** ini mampu memberikan informasi secara cepat dan tepat kepada pemerintah daerah dan masyarakat yang dapat digunakan sebagai dasar perencanaan dan evaluasi mengenai perkembangan pembangunan di berbagai sektor serta membantu para pengguna data lainnya dalam memahami kondisi umum daerahnya.

Tanggapan dan masukan terhadap publikasi ini tetap kami harapkan, dan kepada semua pihak yang telah membantu sehingga publikasi ini dapat terwujud kami sampaikan penghargaan yang setinggi-tingginya dan ucapan terima kasih.

Pemalang, September 2016
BPS KABUPATEN PEMALANG
KEPALA,

Dra. PRITA REXTIANA, M.M
NIP. 19660322 199103 2 001



KATA PENGANTAR



Publikasi **Statistik Daerah Kecamatan Taman 2016** diterbitkan untuk melengkapi Kecamatan Dalam Angka yang sudah rutin diterbitkan tiap tahun. Berbeda dengan publikasi Kecamatan Dalam Angka (KDA) yang menitik beratkan pada tabel dan grafik, publikasi Statistik Daerah Kecamatan Taman lebih banyak menampilkan ulasan dan analisis agar lebih mudah dipahami .

Materi yang disajikan pada Statistik Daerah Kecamatan Taman berisi berbagai informasi/indikator yang terkait dengan hasil pembangunan serta kondisi sosial ekonomi, pendidikan dan kebudayaan.

Akhirnya kami sampaikan terima kasih dan penghargaan sebesar-besarnya kepada semua pihak yang telah membantu, sehingga penerbitan publikasi edisi ini dapat terlaksana. Kritik dan saran sangat kami hargai guna penyempurnaan publikasi dimasa mendatang.

Pemalang, September 2016
KSK Taman

MULYO UTOMO, A. Md.
NIP. 19610212 198603 1 005

DAFTAR ISI

Kata Sambutan	iii
Kata Pengantar	iv
Daftar Isi	v
Daftar Grafik/Tabel	vi
1. Geografi dan Iklim	1
2. Pemerintahan	2
3. Kependudukan	3
4. Pendidikan	4
5. Kesehatan	5
6. Kemiskinan	6
7. Pertanian	7
8. Lembaga Keuangan dan Perbankan	8
9. Perdagangan	9
10. Perbandingan Kecamatan	10

<http://pemalangkab.bps.go.id>

DAFTAR GRAFIK/TABEL

Gambar 1.1	Peta Kecamatan	1
Gambar 1.2	Luas Desa di Kecamatan Taman.....	1
Tabel 2.	Pendidikan Aparat Desa Menurut Tingkatannya di Kecamatan Taman tahun 2015	2
Tabel 3.	Jumlah Penduduk Menurut Jenis Kelamin per Desa/Kel. di Kecamatan Taman tahun 2015	3
Tabel 4.	Jumlah Sekolah Menurut Jenisnya Per Desa/Kelurahan di Kecamatan Taman tahun 2015	4
Tabel 5.	Jumlah Tenaga Kesehatan di Kecamatan Taman Tahun 2015	5
Tabel 6.	Jumlah Rumah Tangga Miskin per Desa/Kelurahan di Kecamatan Taman tahun 2015	6
Tabel 7.	Luas Lahan (Ha) Menurut Jenisnya per Desa/Kelurahan di Kecamatan Taman Tahun 2015.....	7
Tabel 8.	Jumlah Lembaga Keuangan/Perbankan di Kecamatan Tahun 2015	8
Tabel 9.	Jumlah Pasar Menurut Jenisnya per Desa/Kelurahan di Kecamatan Taman Tahun 2015	9
Tabel 10.	Kepadatan Penduduk per Kecamatan.....	10

GEOGRAFI DAN IKLIM

Jarak dari Ibu Kota Kabupaten Pemalang ke Kecamatan Taman ± 4 km

Luas wilayah kecamatan Taman 67,41 km²

1

Kecamatan Taman adalah salah satu wilayah di kabupaten Pemalang yang terletak di dataran tinggi dengan ketinggian 7 meter di atas permukaan laut dengan luasnya 67,41 km². Seluruh wilayah Kecamatan Taman terdiri dari 21 wilayah administrasi setingkat desa, 1 desa diantaranya berbatasan dengan Laut Jawa.

Batas wilayah kecamatan

Taman meliputi:

Utara : Laut Jawa

Timur : Kecamatan Petarukan

Selatan : Kecamatan Bantarbolang

Barat : Kecamatan Pemalang

Temperatur rata-rata 26⁰c

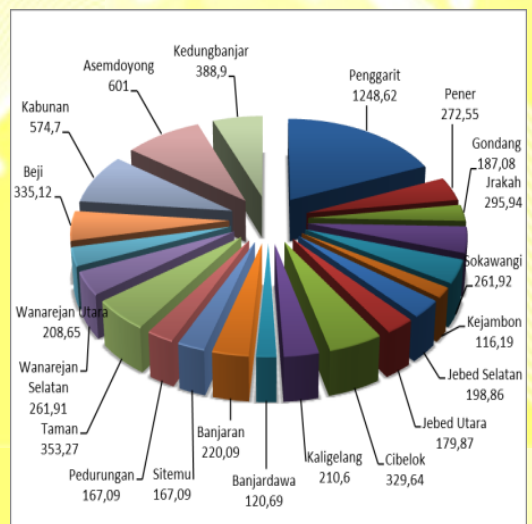
dengan curah hujan setahun 1,788mm

Kecamatan Taman dilalui oleh 2(dua) buah sungai besar yaitu : Sungai Elon dan Sungai Waluh yang seluruhnya bermuara di laut jawa.

Gambar : 1. 1 Peta Kecamatan Petarukan



Gambar : 1.2 Luas Desa di Kecamatan Taman





Terdapat 3 tingkat satuan wilayah dibawah Desa/Kelurahan yg terdiri dari Dusun, Rukun Warga (RW) dan Rukun Tetangga (RT). Jumlah Dusun 104, RW 176 dan RT 790 yang tersebar dalam 19 Desa dan 2 Kelurahan

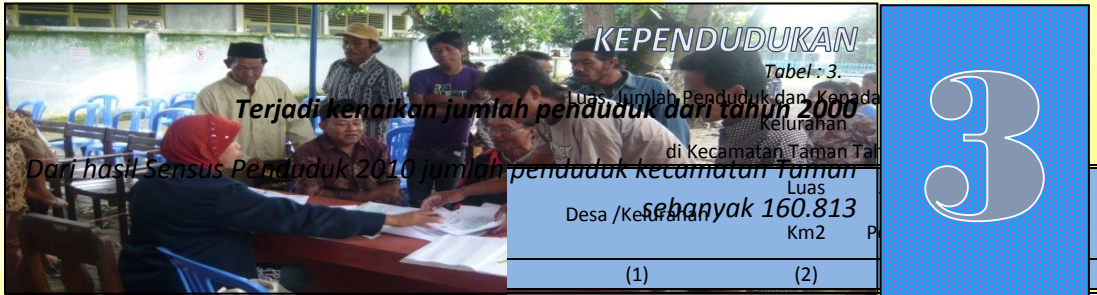
Dalam pelaksanaan administrasi pemerintahan sehari-hari didukung oleh 258 aparat Desa/Kelurahan dengan 25% diantaranya menamatkan SD, 15% SMP, 50% SLTA dan 10% menamatkan perguruan tinggi.

***** Tahukah anda 10 % aparat desa di Kecamatan Taman berpendidikan Sarjana.**

Tabel 2.
Pendidikan Aparat Desa/Kel. Menurut Tingkatannya per Desa/Kelurahan
di Kecamatan Taman Tahun 2015

Desa /Kelurahan	Tingkat Pendidikan			
	SD (2)	S/TP (3)	SLTA (4)	PT (5)
01. Penggarit	9	-	2	1
02. Pener	7	2	2	1
03. Gondang	-	2	2	2
04. Jrasah	-	2	10	-
05. Sokawangi	-	8	4	1
06. Kejambon	-	1	7	2
07. Jebed Selatan	3	2	5	1
08. Jebed Utara	-	-	12	1
09. Cibelok	2	2	9	1
10. Kaligelang	2	3	6	1
11. Banjardawa	-	2	8	-
12. Banjaran	-	3	10	1
13. Sitemu	5	1	2	1
14. Pedurangan	-	1	10	4
15. Taman	-	3	10	1
16. Wanarejan Selatan	-	1	7	3
17. Wanarejan Utara	-	2	8	-
18. Beji	1	2	8	2
19. Kabunan	-	1	19	-
20. Asemdayong	3	2	8	1
21. Kedungbanjar	2	2	8	1
Jumlah	34	42	157	25

Sumber : Kecamatan Taman dalam Angka 2016



KEPENDUDUKAN

Tabel - 3.

Terjadi kenaikan jumlah penduduk dari tahun 2000
 Dari hasil Sensus Penduduk 2010 jumlah penduduk kecamatan Taman
 sebanyak 160.813

3

	(1)	(2)		
	01. Penggarit	12,49	4.352	347
	02. Pener	2,73	5.383	1.966
	03. Gondang	1,87	5.905	3.149
	04. Jrasah	2,96	6.914	2.329
	05. Sokawangi	2,62	5.472	2.082
	06. Kejambon	1,16	2.851	2.450
	07. Jebed Selatan	1,99	5.277	2.644
	08. Jebed Utara	1,80	7.030	3.893
	09. Cibelok	3,30	9.590	2.897
	10. Kaligelang	2,11	7.812	3.691
	11. Banjardawa	1,21	4.552	3.751
	12. Banjaran	2,20	5.470	2.479
	13. Sitemu	1,67	3.107	1.854
	14. Pedurangan	3,53	10.964	3.104
	15. Taman	2,62	13.141	5.000
	16. Wanarejan Selatan	2,09	10.377	4.950
	17. Wanarejan Utara	2,09	9.934	4.739
	18. Beji	3,35	12.390	3.687
	19. Kabunan	5,75	10.603	1.838
	20. Asemdayong	6,01	14.145	2.346
	21. Kedungbanjar	3,89	6.032	1.543
	Jumlah	67,41	161.301	2.377

Jumlah penduduk Kecamatan Taman pada tahun 2015 sebanyak 161.301 jiwa

Desa Asemdayong merupakan wilayah dengan jumlah penduduk terbanyak yaitu sebanyak 14.145, sedangkan Desa Kejambon, merupakan desa dengan jumlah penduduk terkecil yaitu sebanyak 2.851 jiwa.

Sex ratio penduduk Kecamatan Taman sebesar 99,04, yang berarti jumlah penduduk perempuan 2 persen lebih banyak daripada penduduk laki-laki.

Rasio ketergantungan usia tidak produktif terhadap usia (dependency ratio) 80,17%, artinya setiap 100 orang usia produktif menanggung 80 orang yang tidak produktif.

Sumber : Kecamatan Taman dalam Angka 2016

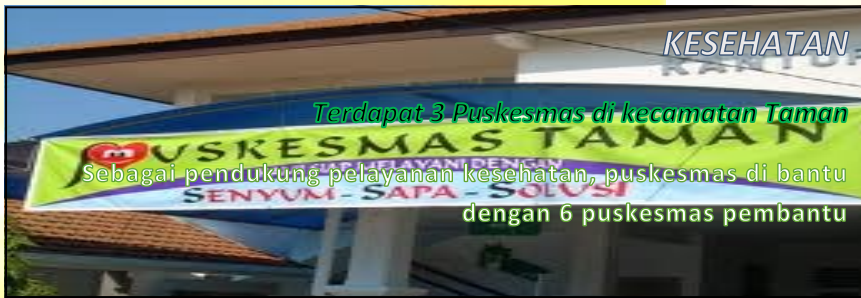
Fasilitas pendidikan di Kecamatan Taman sampai tahun 2015 cukup memadai. Jumlah fasilitas pendidikan SD dimiliki oleh 21 Desa/Kelurahan di Kecamatan Taman. Secara rinci, jumlah sekolah yang ada di Kecamatan Taman baik itu swasta maupun negeri terdiri dari 42 TK, 85 SD, 13 SLTP, dan sebanyak 5 sekolah pendidikan tingkat SLTA.

Belum semua desa / Kelurahan yang memiliki fasilitas sekolah setingkat SLTP maupun setingkat SLTA.

Tabel 4.
Jumlah Sekolah Negeri Menurut Jenisnya per Desa/Kelurahan di Kecamatan Taman Tahun 2015

Desa /Kelurahan (1)	Jenis Sekolah			
	TK (2)	SD (3)	SLTP (4)	SLTA/SMK (5)
01. Penggarit	-	4	-	-
02. Pener	-	3	-	-
03. Gondang	-	3	-	-
04. Jrasah	-	4	-	-
05. Sokawangi	1	4	1	-
06. Kejambon	-	2	-	-
07. Jebed Selatan	-	2	-	-
08. Jebed Utara	-	5	-	-
09. Cibelok	-	4	-	-
10. Kaligelang	1	4	-	1
11. Bahjardawa	1	2	2	-
12. Banjaran	1	4	-	-
13. Sitemu	-	2	1	-
14. Pedurungan	-	5	-	-
15. Taman	2	5	-	-
16. Wanarejan Selatan	1	4	-	-
17. Wanarejan Utara	-	4	-	1
18. Beji	-	6	1	-
19. Kabunan	2	7	-	-
20. Asemdayong	-	5	1	-
21. Kedungbanjar	-	3	-	-
Jumlah	9	82	6	1

Sumber : Kecamatan Taman dalam Angka 2016



Sebagai sarana pelayanan kesehatan bagi masyarakat kecamatan Taman, terdapat 3 Puskesmas induk yang didukung oleh 6 puskesmas pembantu dan 12 pos kesehatan desa (PKD) dan 137 pos pelayanan terpadu (Posyandu)


Sarana pendukung lainnya adalah tersedianya tenaga kesehatan di desa-desa yg terdiri dari 16 Dokter, 51 Bidan dan 86 tenaga kesehatan lainnya.

Dari hasil kunjungan pasien ke Puskesmas, ISPA merupakan penyakit yg paling banyak diderita 59,15%, disusul gangguan sistem otot 19,91%, Tukak Lambung 7,23%, Alergi kulit 4%, dan Neurotik 3,46%.

Tabel 5.
Jumlah Tenaga Kesehatan Menurut Jenisnya per Desa/Kelurahan di Kecamatan Taman Tahun 2015

	Desa /Kelurahan	Tenaga Kesehatan			
		Dokter	Mantri/Perawat	Bidan	Dukun Bersalin
	(1)	(8)	(9)	(10)	(11)
01.	Penggarit	-	-	2	4
02.	Pener	-	2	4	2
03.	Gondang	-	1	3	2
04.	Jrakah	-	1	3	3
05.	Sokawangi	1	4	4	2
06.	Kejambon	-	3	1	3
07.	Jebed Selatan	1	-	1	2
08.	Jebed Utara	1	3	3	3
09.	Cibelok	-	2	1	3
10.	Kaligelang	1	2	3	1
11.	Banjardawa	2	1	4	-
12.	Banjaran	-	4	2	2
13.	Sitemu	-	5	4	2
14.	Pedurungan	-	-	1	5
15.	Taman	7	5	7	6
16.	Wanarejan Selatan	-	1	1	2
17.	Wanarejan Utara	2	-	4	3
18.	Beji	2	2	3	2
19.	Kabunan	1	1	2	4
20.	Asemdayong	-	1	2	4
21.	Kedungbanjar	-	8	1	4
	Jumlah	18	46	56	59

Tahukah anda sebagian besar pasien yang berobat ke Puskesmas adalah penderita ISPA



Kemiskinan masih menjadi masalah yang serius bagi kecamatan Taman, dari hasil pendataan program perlindungan sosial tahun 2011, 55,64% merupakan rumah tangga miskin.

Dari 19 desa/kelurahan, 2 desa dengan tingkat kemiskinan pada kisaran 30%, 2 desa pada 40%, 10 desa pada 50%, 6 desa pada 60% dan 1 desa pada 70%.

Desa Kaligelang merupakan desa dengan tingkat kemiskinan paling rendah (33,86%) sedangkan desa Asemdayong dengan tingkat kemiskinan paling tinggi (74,97%).

Tabel 6.

Pagu Alokasi Program Beras Untuk Rumah Tangga Miskin Kecamatan Taman Kabupaten Pemalang tahun 2015

Desa /Kelurahan		RTS PM RASKIN
(1)		(2)
01.	Penggarit	385
02.	Pener	617
03.	Gondang	398
04.	Jrakah	705
05.	Sokawangi	364
06.	Kejambon	213
07.	Jebed Selatan	447
08.	Jebed Utara	552
09.	Cibelok	601
10.	Kaligelang	471
11.	Banjardawa	248
12.	Banjaran	350
13.	Sitemu	325
14.	Pedurungan	941
15.	Taman	956
16.	Wanarejan Selatan	610
17.	Wanarejan Utara	908
18.	Beji	766
19.	Kabunan	832
20.	Asemdayong	1.693
21.	Kedungbanjar	504
Jumlah		12.886

Sumber : TNP2K

***** Tahukah anda lebih dari 50 % rumah tangga di Kecamatan Taman sebagian Rumah tangga sasaran (miskin)**



Pertanian padi sawah masih merupakan komoditi utama dengan 65% luas wilayahnya berupa lahan sawah, sistem pengairan irigasi teknis yang mampu menghasilkan produktivitas 6,4 ton/ha.

Komoditi pertanian selain padi sawah adalah Jagung dengan tingkat produktivitas 5,2 ton/ha dan luas panen 181,00 ha, ubi kayu dengan produktivitas 13,6 ton/ha dan luas panen 96,20 ha, bawang merah dengan tingkat produktivitas 1,1 ton dan luas panen 92,00 ha dan tomat dengan tingkat produktivitas 0,4 ton/ha dan luas panen 28,00 ha.

73,48% masyarakat menjadikan pertanian sebagai mata pencaharian utama, baik sebagai petani penggarap maupun buruh tani.

Tabel 7.
Luas Penggunaan Lahan (Ha) Menurut Jenisnya per Desa / Kelurahan di Kecamatan Taman Tahun 2015

Desa / Kelurahan	Sawah	Bukan Sawah	Jumlah
(1)	(2)	(3)	(4)
01. Penggarit	412,98	835,64	1.248,62
02. Pener	224,96	47,59	272,55
03. Gondang	140,00	47,08	187,08
04. Jrasah	238,74	57,20	295,94
05. Sokawangi	188,32	73,60	261,92
06. Kejambon	82,15	34,04	116,19
07. Jebed Selatan	128,02	70,84	198,86
08. Jebed Utara	126,02	53,85	179,87
09. Cibelok	181,38	148,26	329,64
10. Kaligelang	134,41	76,19	210,60
11. Banjardawa	72,94	47,75	120,69
12. Banjaran	170,96	49,14	220,09
13. Sitemu	131,24	35,85	167,09
14. Pedurangan	227,91	125,36	353,27
15. Taman	178,63	83,28	261,91
16. Wanarejan Selatan	160,47	48,30	208,77
17. Wanarejan Utara	152,47	56,18	208,65
18. Beji	243,46	91,66	335,12
19. Kabunan	417,90	156,80	574,70
20. Asemdayong	420,10	180,90	601,00
21. Kedungbanjar	345,83	43,07	388,90
Jumlah	4.378,87	2.362,58	6.741,44

Sumber : Kecamatan Taman dalam Angka 2016

***** Tahukah anda, sebagian besar penduduk di Kecamatan Taman sebagian besar mata pencahariaannya adalah pertanian.**



Sebagai salah satu instrumen penunjang perekonomian dalam pemenuhan kredit untuk membiayai kebutuhan konsumsi dan investasi dalam ekonomi keberadaan lembaga keuangan/perbankan menjadi sangat strategis.

Keberadaan lembaga keuangan/bank tidak hanya terpusat di Desa Banjardawa sebagai pusat pemerintahan tetapi menyebar ke beberapa desa. Tercatat di Kecamatan Taman memiliki 11 Bank Umum dan 3 BPR.

Tabel 8.

Banyaknya Bank/Lembaga Keuangan per Desa/Kelurahan di Kecamatan Taman tahun 2015

Desa /Kelurahan	Bank Umum	BPR
(1)	(2)	(3)
01. Penggarit	0	0
02. Pener	0	0
03. Gondang	1	1
04. Jragung	0	0
05. Sokawangi	0	0
06. Kejambon	0	0
07. Jebed Selatan	0	0
08. Jebed Utara	1	0
09. Cibelok	0	0
10. Kaligelang	0	0
11. Banjardawa	2	1
12. Banjaran	0	0
13. Sitemu	0	0
14. Pedurangan	0	0
15. Taman	1	0
16. Wanarejan Selatan	3	0
17. Wanarejan Utara	2	0
18. Beji	0	1
19. Kabunan	1	0
20. Asemdayong	0	0
21. Kedungbanjar	0	0
Jumlah	11	3

Sumber : PODES 2014

***** Tahukah anda, akses fasilitas keuangan yang utama terdapat di Desa Banjardawa.**



PERDAGANGAN
 Terdapat 4 Pasar di Kecamatan Taman antara lain Pasar Gondang,
 Pasar Banjardawa, Pasar Beji, dan TPI Asem Doyong



Disamping pertanian yang menjadi mata pencaharian utama, perdagangan juga berkembang dikecamatan Petarukan.

Pasar tradisional dengan bangunan permanen berjumlah 4 buah yg tersebar didelapan desa, disamping juga beberapa pasar tanpa bangunan permanen.

Seiring dengan perkembangan sistem perdagangan maka diwilayah kecamatan Taman juga terdapat beberapa mini market, baik yg dikelola dengan sistem waralaba maupun milik perorangan, tercatat 4 minimarket dengan sistem wawaralaba dan 2 milik perorangan.

Tabel 9.
 Banyaknya Toko ,Warung,Rumah Makan dan Kedai per
 Desa/Kelurahan
 di Kecamatan Taman Tahun 2015

Desa /Kelurahan	Jenis Bangunan			
	Toko	Warung	Rm Makan	Kedai
(1)	(2)	(3)	(4)	(5)
01. Penggarit	3	13	-	4
02. Pener	8	7	-	7
03. Gondang	41	52	-	10
04. Jrasah	5	25	-	4
05. Sokawangi	7	13	-	6
06. Kejambon	3	13	-	6
07. Jebed Selatan	7	31	1	3
08. Jebed Utara	37	28	2	8
09. Cibelok	8	32	-	7
10. Kaligelang	7	14	-	5
11. Banjardawa	112	82	5	7
12. Banjaran	4	30	-	5
13. Sitemu	13	28	-	5
14. Pedurangan	51	19	1	4
15. Taman	27	116	4	11
16. Wanarejan Selatan	31	40	14	7
17. Wanarejan Utara	24	26	3	6
18. Beji	50	86	2	3
19. Kabunan	9	34	1	4
20. Asemdoyong	33	110	3	14
21. Kedungbanjar	8	24	-	6
Jumlah	488	823	36	132

Sumber : Kecamatan Taman dalam Angka 2016

***** Tahukah anda bahwa pasar Banjardawa merupakan pasar yang terbesar di Kecamatan Taman dari 4 pasar yang ada.**

PERBANDINGAN KECAMATAN

Kepadatan penduduk tertinggi di kec Comal

Dari 14 Kecamatan yg ada, Comal merupakan wilayah dengan kepadatan tertinggi 3316/km²

10

Perbandingan beberapa kecamatan yang ada di kabupaten Pemalang menempatkan Taman sebagai kecamatan dengan jumlah penduduk kedua terbesar setelah kecamatan Pemalang dengan menyumbangkan 10,48% (144.402) dari total jumlah penduduk kab Pemalang.

Dari rata-rata kepadatan penduduk per kilometer kecamatan Taman merupakan terpadat kedua dengan 1776/km², sementara kecamatan Comal dengan 3501/km² merupakan kecamatan terpadat di kabupaten Pemalang.

Kecamatan Bantarbolang merupakan wilayah terluas dan Warungpring sebagai wilayah paling kecil, kecamatan Petarukan.

Tabel 10.

Kepadatan Penduduk per Kecamatan di Kabupaten Pemalang tahun 2015

Kecamatan	Luas Wilayah (Km ²)	Jumlah Penduduk	Kepadatan Penduduk
(1)	(2)	(3)	(4)
01. Moga	41,41	63.100	1.523,80
02. Warungpring	26,31	38.559	1.465,57
03. Pulosari	87,52	55.465	633,74
04. Belik	124,54	104.131	836,10
05. Watukumpul	129,02	64.581	500,60
06. Bodeh	85,98	54.317	631,70
07. Bantarbolang	139,19	71.570	514,20
08. Randudongkal	90,32	97.041	1.074,40
09. Pemalang	101,93	177.118	1.737,60
10. Ampelgading	53,30	66.266	1243,30
11. Petarukan	81,29	145.790	1.793,46
12. Taman	67,41	161.301	2.392,80
13. Comal	26,54	88.554	3.336,60
14. Ulujami	60,55	99.720	1.646,90
Jumlah :	1115,31	1.288.566	1155,30

Sumber : Kabupaten Pemalang Dalam Angka 2016



**SENSUS
EKONOMI**

DATA

MENCERDASKAN BANGSA

Enlighten The Nation

<http://pemalangkab.bps.go.id>



**BADAN PUSAT STATISTIK
KABUPATEN PEMALANG**

Jalan Tentara Pelajar 16 Pemalang

Telp/Fax : (0284) 321169 Email: bps3327@bps.go.id

Homepage: <http://pemalangkab.bps.go.id/>