

Kecamatan

CIPENDEUY

DALAM ANGKA

Cipendeuy Subdistrict in Figures

2018



BADAN PUSAT STATISTIK
KABUPATEN BANDUNG BARAT
Statistics of Bandung Barat Regency

Kecamatan

CIPENDEUY

DALAM ANGKA

Cipendeuy Subdistrict in Figures

2018



KECAMATAN CIPEUNDEUY DALAM ANGKA
Cipeundeuy Subdistrict In Figures
2018

ISSN: -

Nomor Publikasi/ Publication Number : 32170.1817

Katalog/Catalog: 1102001.3217.150

Ukuran Buku/Book Size: 14,8 cm x 21 cm

Jumlah Halaman /Number of Pages: xvi + 94 halaman / pages

Naskah/Manuscript:

Badan Pusat Statistik Kabupaten Bandung Barat

BPS-Statistics of Bandung Barat Regency

Gambar Kover/Cover Design:

Badan Pusat Statistik Kabupaten Bandung Barat

BPS-Statistics of Bandung Barat Regency

Ilustrasi Kover/Cover Illustration:

https://mulpix.com/instagram/explorebandung_bandungbanget_kamerahpgw.html

Diterbitkan oleh /Published by:

© **Badan Pusat Statistik Kabupaten Bandung Barat /Statistics of Bandung Barat Regency**

Dicetak oleh/Printed by:

Badan Pusat Statistik

Dilarang mengumumkan, mendistribusikan, mengomunikasikan, dan/atau menggandakan sebagian atau seluruh isi buku ini untuk tujuan komersial tanpa izin tertulis dari Badan Pusat Statistik

Prohibited to announce, distribute, communicate, and/or copy part or all of this book for commercial purpose without permission from BPS-Statistic Indonesia

PETA KECAMATAN CIPEUNDEUY
MAP OF CIPEUNDEUY SUBDISTRICT



KEPALA BPS KABUPATEN BANDUNG BARAT
CHIEF STATISTICIAN OF BANDUNG BARAT REGENCY



Ir. Yayan Eka Tavipian, MT



KATA PENGANTAR

Kecamatan Cipeundeuy dalam Angka merupakan publikasi tahunan BPS Kabupaten Bandung Barat yang menyajikan beragam jenis data yang bersumber dari BPS maupun institusi lain. Publikasi ini memuat gambaran umum tentang keadaan geografi dan iklim, pemerintahan, perkembangan sosial-demografi dan perekonomian di Kecamatan Cipeundeuy.

Sejak diberlakukannya PP Nomor 7 Tahun 2016, publikasi-publikasi yang diterbitkan BPS Kabupaten Bandung Barat termasuk Kecamatan Cipeundeuy Dalam Angka 2018 dapat diunduh secara langsung di *website* BPS Kabupaten Bandung Barat (<http://bandungbaratkab.bps.go.id>). Hal ini dimaksudkan untuk mempermudah akses terhadap data Kecamatan Cipeundeuy dalam Angka.

Publikasi ini dapat terwujud berkat kerja sama dan bantuan dari berbagai pihak. Kepada semua pihak yang telah membantu dalam upaya penerbitan publikasi ini, kami ucapkan banyak terima kasih. Semoga publikasi ini bermanfaat bagi para pengguna data dan masyarakat pada umumnya. Kami mengharapkan tanggapan dan saran dari para pengguna publikasi ini untuk perbaikan edisi yang akan datang.

Padalarang, September 2018
**KEPALA BADAN PUSAT STATISTIK
KABUPATEN BANDUNG BARAT**

Ir. Yayan Eka Tavipian, MT



PREFACE

Cipeundeuy Subdistrict in Figures is an annual publication presenting various data from BPS-Statistics Cipeundeuy Subdistrict and other agencies. The publication provides general pictures of geographics conditions, government, and key socio-demographic and economic characteristics of Cipeundeuy Subdistrict. Technical notes for each statistics are also included in this publication to provide a better understanding in interpreting data for data users.

In line with the increasing demand of data users the contents of Cipeundeuy Subdistrict in Figures 2018 have been improved. To provide a better access to data covered in Cipeundeuy Subdistrict in Figures, a series of the publication can be downloaded in BPS-Statistics Cipeundeuy Subdistrict website (www.bandungbaratkab.bps.go.id).

The release of the publication has been made possible due to the assistance and contribution of various government institutions and private organizations. To all parties who have been involved in the preparation of this publication, I would like to express my high appreciation and gratitude. Hopefully this publication will be useful resource for any purposes. Comments and suggestions to improve the contents of the publication are always welcome.

Padalarang, September 2018

**BPS-STATISTICS OF
BANDUNG BARAT REGENCY**

Ir. Yayan Eka Tavipian, MT

Chief Statistician

DAFTAR ISI CONTENTS

KATA PENGANTAR	vii
PREFACE	viii
DAFTAR ISI	ix
CONTENTS	ix
DAFTAR TABEL	x
<i>LIST OF TABLES</i>	x
DAFTAR GAMBAR	xiv
<i>LIST OF FIGURES</i>	xiv
PENJELASAN UMUM	xvi
<i>EXPLANATORY NOTES</i>	xvi
1. GEOGRAFI DAN IKLIM	1
2. PEMERINTAHAN	9
3. KEPENDUDUKAN DAN KETENAGAKERJAAN	17
4. SOSIAL/ <i>SOCIAL</i>	31
5. PERTANIAN	51
6. INDUSTRI DAN ENERGI/ <i>INDUSTRY AND ENERGY</i>	63
7. PERDAGANGAN / <i>TRADE</i>	71
8. TRANSPORTASI, KOMUNIKASI, DAN PARIWISATA	79
9. PERBANDINGAN ANTAR KECAMATAN	87

DAFTAR TABEL
LIST OF TABLES

1. GEOGRAFI DAN IKLIM/ <i>GEOGRAPHY AND CLIMATE</i>	1
1.1 GEOGRAFI/ <i>GEOGRAPHY</i>	6
Tabel 1.1.1 Luas Wilayah Menurut Desa di Kecamatan Cipeundeuy, 2017 / <i>Total Area by Village in Cipeundeuy Subdistrict, 2017</i>	6
Tabel 1.1.2 Jarak dari Desa ke Ibukota Kecamatan di Kecamatan Cipeundeuy, 2017 / <i>Distance from the Village to the Subdistrict In Cipeundeuy Subdistrict, 2017,</i>	7
Tabel 1.1.3 Batas Kecamatan Cipeundeuy, 2017/ <i>The Border of Cipeundeuy Subdistrict, 2017</i>	8
2. PEMERINTAHAN / <i>GOVERNMENT</i>	9
2.1 WILAYAH ADMINISTRATIF/ <i>ADMINISTRATIVE AREA</i>	14
Tabel 2.1.1 Banyaknya Desa, RW, RT, dan Jumlah Karang Taruna Menurut Desa di Kecamatan Cipeundeuy, 2017 / <i>Number of Village in Cipeundeuy Subdistrict, 2017</i>	14
2.2 PEGAWAI NEGERI/ <i>CIVIL SERVANTS</i>	15
Tabel 2.2.1 Banyaknya Pegawai Negeri Sipil di Kecamatan Cipeundeuy,2017 / <i>Number of Civil Servants in Cipeundeuy Subdistrict, 2017</i>	15
3. KEPENDUDUKAN DAN KETENAGAKERJAAN.....	17
3.1 KEPENDUDUKAN/ <i>POPULATION</i>	24
Tabel 3.1.1 Distribusi dan Kepadatan Penduduk Menurut Desa di Kecamatan Cipeundeuy, 2017 / <i>Population Distribution and Density by Village in Cipeundeuy Subdistrict, 2017</i>	24
Tabel 3.1.2 Banyaknya Penduduk Menurut Desa dan Jenis Kelamin di Kecamatan Cipeundeuy, 2017 / <i>Number of Population by Village and Sex in Cipeundeuy Subdistrict, 2017</i>	25
Tabel 3.1.3 Jumlah Datang dan Pindah Menurut Jenis Kelamin di Kecamatan Cipeundeuy, 2017/ <i>Numbers of Moving In and Moving Out by Sex in Cipeundeuy Subdistrict, 2017</i>	26
3.2 KETENAGAKERJAAN/ <i>EMPLOYMENT</i>	27

Tabel 3.2.1 Jumlah Penduduk Menurut Mata Pencaharian di Kecamatan Cipeundeuy, 2017/ <i>Worker by Main Job in Cipeundeuy Subdistrict, 2017</i>	27
Tabel 3.2.2 Angka Ketergantungan Menurut Desa di Kecamatan Cipeundeuy, 2017 / <i>Dependency Ratio by Village in Cipeundeuy Subdistrict, 2017</i>	29
Tabel 3.2.3 Banyaknya Angkatan Kerja dan Bukan Angkatan Kerja di Kecamatan Cipeundeuy, 2017 / <i>Numbers of Labor Force and Non Labor Force in Cipeundeuy Subdistrict, 2017</i>	30
4. SOSIAL/SOCIAL.....	31
4.1 PENDIDIKAN/EDUCATION	42
Tabel 4.1.1 Jumlah Murid dan Guru di Kecamatan Cipeundeuy, 2017 / <i>Number of Students and Teachers in Cipeundeuy Subdistrict, 2017</i>	42
Tabel 4.1.2 Persentase Penduduk 10 Tahun ke Atas Menurut Ijazah Tertinggi yang Ditamatkan di Kecamatan Cipeundeuy, 2017 / <i>Percentage of Population by Highest School Certificate in Cipeundeuy Subdistrict, 2017</i>	43
4.2 KESEHATAN/HEALTH.....	44
Tabel 4.2.1 Banyaknya Fasilitas Kesehatan di Kecamatan Cipeundeuy, 2017 / <i>Number Public Health Facilities in Cipeundeuy Subdistrict, 2017</i>	44
Tabel 4.2.2 Banyaknya Tenaga Kesehatan Menurut Unit Kerja dan Sarana Pelayanan Kesehatan Di Kecamatan Cipeundeuy, 2017 / <i>Number of Medical Personnel by Units and Health Services in Cipeundeuy Subdistrict, 2017</i>	45
Tabel 4.2.3 Banyaknya Pasangan Usia Subur dan Penggunaan Metode Kontrasepsi di Kecamatan Cipeundeuy, 2017 / <i>Number of Priductive Couple and Contraception Method Using in Cipeundeuy Subdistrict, 2017</i>	46
4.3 AGAMA/RELIGION.....	47
Tabel 4.3.1 Banyaknya Penduduk Menurut Agama di Kecamatan Cipeundeuy, 2017 / <i>Number of Population by Religion in Cipeundeuy Subdistrict, 2017</i>	47
Tabel 4.3.2 Banyaknya Tempat Peribadatan Menurut Desa Di Kecamatan Cipeundeuy, 2017 / <i>Number of Worship Place Facilities by Village in Cipeundeuy Subdistrict, 2017</i>	49
5. PERTANIAN / AGRICULTURE.....	51

5.1 TANAMAN PANGAN/ <i>FOOD CROPS</i>	56
Tabel 5.1.1 Luas Panen, Produksi, dan Produktivitas Padi Tahun 201-2017 di Kecamatan Cipeundeuy, 2017 / <i>Harvested Area, Production, and Productivity of Paddy in Cipeundeuy Subdistrict, 2017</i>	56
Tabel 5.1.2 Luas Panen, Produksi, dan Produktivitas Jagung dan Kedelai di Kabupaten Bandung Barat, 2015-2017 / <i>Harvested Area, Production, and Productivity of Maize and Soybeans in Bandung Barat Regency, 2015- 2017</i>	57
Tabel 5.1.3 Luas Panen, Produksi, dan Produktivitas Ubi Jalar dan Ubi Kayu di Kabupaten Bandung Barat, 2015-2017 / <i>Harvested Area, Production, and Productivity of Cassava and Sweet Potatoes in Bandung Barat Regency, 2015-2017</i>	58
5.2 HORTIKULTURA/ <i>HORTICULTURE</i>	59
Tabel 5.2.1 Luas Panen Tanaman Sayuran di Kabupaten Bandung Barat (ha), 2016 / <i>Harvested Area of Vegetables in Bandung Barat Regency (ha), 2016</i>	60
Tabel 5.2.2 Produksi Tanaman Sayuran di Kabupaten Bandung Barat (kw), 2016/ <i>Production of Vegetables in Bandung Barat Regency (kw), 2016</i>	61
5.3 PETERNAKAN/ <i>LIVESTOCK</i>	61
Tabel 5.3.1 Populasi Ternak Besar Menurut Produksi Sapi Potong, Sapi Perah, Domba, Kambing, Kuda, dan Kerbau (ekor) di Kecamatan Cipeundeuy, 2017 / <i>Livestock Population by Kind of Livestock (heads) in Cipeundeuy Subdistrict, 2017</i>	621
Tabel 5.3.2 Populasi Ternak Unggas Menurut Produksi Ayam Buras, Ayam Ras Pedaging, Ayam Petelur dan Itik (ekor) di Kecamatan Cipeundeuy, 2017 / <i>Livestock Population by Kind of Livestock (heads) in Cipeundeuy Subdistrict, 2017</i>	62
6. INDUSTRI DAN ENERGI/ <i>INDUSTRY AND ENERGY</i>	633
6.1 PERINDUSTRIAN/ <i>INDUSTRY</i>	68
Tabel 6.1.1 Jumlah Usaha/Perusahaan dan Jumlah Tenaga Kerja Menurut Skala Usaha di Kecamatan Cipeundeuy, 2016 / <i>Number of Enterprise by Enterprise Scale in Cipeundeuy Subdistrict, 2016</i>	69
Tabel 6.2.1 Sumber Air Utama Untuk Minum/Memasak di Desa di Kecamatan Cipeundeuy Kabupaten Bandung Barat, 2017 / <i>The Main Water</i>	

*Source For Drinking/Cooking In Every Village of Cipeundeuy Subdistrict
in Bandung Barat Regency, 2017* 70

7. PERDAGANGAN / TRADE	711
Tabel 7.1.1 Jumlah Pasar Non Permanen, Toko, dan Kios Menurut Desa di Kecamatan Cipeundeuy, 2017 / <i>Number of Non Permanent Market, Store, and Stall by Village in Cipeundeuy Subdistrict, 2017</i>	76
Tabel 7.1.2 Jumlah Jenis Lembaga Keuangan Menurut Desa di Kecamatan Cipeundeuy, 2017 / <i>Numbers of Financial Institutions by It's Type by Village of Cipeundeuy Subdistrict, 2017</i>	77
8. TRANSPORTASI, KOMUNIKASI, DAN PARIWISATA.....	79
8.1. TRANSPORTASI/TRANSPORTATION.....	833
Tabel 8.1.1 Banyaknya Terminal di Kecamatan Cipeundeuy, 2017 / <i>Number of Terminal in Cipeundeuy Subdistrict, 2017</i>	833
8.2 KOMUNIKASI/COMMUNICATION	844
Tabel 8.2.1 Jumlah Kantor Pos di Kecamatan Cipeundeuy, 2017 / <i>Number of Post Office in Cipeundeuy Subdistrict, 2017</i>	84
8.3 PARIWISATA/TOURISM	85
Tabel 8.3.1 Jumlah Hotel, Penginapan, dan Restoran Menurut Desa di Kecamatan Cipeundeuy, 2017 / <i>Number of Hotels, Losmens, and Restaurants in Cipeundeuy Subdistrict, 2017</i>	85
9. PERBANDINGAN ANTAR KECAMATAN	87
Tabel 9.1.1 Jarak dari Ibukota Kecamatan ke Ibukota Kabupaten di Kabupaten Bandung Barat, 2017 / <i>Distance from the Capital of Subdistrict to The Capital of Regency In Bandung Barat Regency, 2017</i>	91
Tabel 9.1.2 Banyaknya Desa, RW dan Menurut Kecamatan di Kabupaten Bandung Barat, 2017 / <i>Number of Village in Bandung Barat Regency, 2017</i>	92
Tabel 9.1.3 Banyaknya Penduduk Menurut Kecamatan dan Jenis Kelamin di Kabupaten Bandung Barat, 2017 / <i>Number of Population by Subdistrict and Sex in Bandung Barat Regency, 2017</i>	93
Tabel 9.1.4 Distribusi dan Kepadatan Penduduk Menurut Kecamatan di Kabupaten Bandung Barat, 2017 / <i>Population Distribution and Density by Subdistrict in Bandung Barat Regency, 2017</i>	94

DAFTAR GAMBAR
LIST OF FIGURES

1.1	Persentase Luas Wilayah Menurut Desa di Kecamatan Cipeundeuy (persen), 2017 / <i>Percentage Total Area by Village in Cipeundeuy Subdistrict (percent), 2017</i>	5
2.1	Jumlah RW dan RT Menurut Desa di Kecamatan Cipeundeuy, 2017 / <i>Number of RW and RT in Cipeundeuy Subdistrict, 2017</i>	13
3.1	Penduduk Kecamatan Cipeundeuy menurut Jenis Kelamin di Kecamatan Cipeundeuy/ <i>Population of Cipeundeuy Subdistrict by Sex, 2017</i>	22
3.2	Kepadatan Penduduk di Kecamatan Cipeundeuy, 2017 / <i>Population Drenstiy in Cipeundeuy Subdistrict, 2017</i>	23
4.1	Jumlas Sekolah di Kecamatan Cipeundeuy, 2017 / <i>Number of Schools in Cipeundeuy Subdistrict, 2017</i>	39
4.2	Jumlah Tenaga Kesehatan di Kecamatan Cipeundeuy / <i>Number of Medical Personnel in Cipeundeuy Subdistrict, 2017</i>	40
5.1	Produktivitas Padi Sawah dan Padi Ladang di Kecamatan Cipeundeuy, 2017 / <i>Produvtivity of Paddy in Cipeundeuy Subdistrict, 2017</i>	55
6.1	Jumlah Usaha Menurut Skala Usaha di Kecamatan Cipeundeuy, 2016/ <i>Number of Enterprise by Enterprise Scale in Cipeundeuy Subdistrict, 2016</i>	68
7.1	Jumlah Pasar Non Permanen, Toko, dan Kios Menurut Desa Kecamatan Cipeundeuy, 2017 / <i>Number of Non Permanent Market, Store, and Stall by Village in Cipeundeuy Subdistrict, 2017</i>	75
8.1	Jumlah Hotel, Penginapan, dan Reatoran Menurut Desa di Kecamatan Cipeundeuy, 2017 / <i>Number of Hotels, Losmens, and Restaurant in Cipeundeuy Subdistrict, 2017</i>	82

9.1	Persentase Luas Wilayah Menurut Kecamatan Di Kabupaten Bandung Barat, 2017/ <i>Percentage of Total Area by Subdistrict in Bandung Barat Regency, 2017</i>	90
-----	---	----

<https://bandungbaratkab.bps.go.id>

PENJELASAN UMUM **EXPLANATORY NOTES**

Tanda-tanda, satuan-satuan, dan lain-lainnya yang digunakan dalam publikasi ini adalah sebagai berikut:

Symbols, measurement units, and acronyms which are used in this publication, are as follows:

Tanda-Tanda / Symbols

Data belum tersedia / <i>Data not available</i>	: ...
Tidak ada atau nol / <i>Null or Zero</i>	: –
Data dapat diabaikan / <i>Data negligible</i>	: 0
Angka sementara / <i>Preliminary figure</i>	: *
Angka Sangat Sementara	: **
Angka Revisi/ <i>Revision Figure</i>	: r
Angka Perkiraan / <i>Estimated Figure</i>	: e

Satuan / Units

hektar (ha) / <i>hectare (ha)</i>	: 10.000 m ²
kilometer (km) / <i>kilometres (km)</i>	: 1.000 meter
liter / <i>litre</i>	: 0,80 kg
ton / <i>ton</i>	: 1.000 kg
kuintal / <i>Quintal</i>	: 100 kg

Satuan lain: buah, ekor, jam, menit, persen (%).

Other units : unit, heads, hour, minute, percent (%).

Perbedaan angka di belakang koma disebabkan oleh pembulatan angka.

The difference in decimal numbers is caused by rounding.

1. GEOGRAFI DAN IKLIM
GEOGRAPHY AND CLIMATE

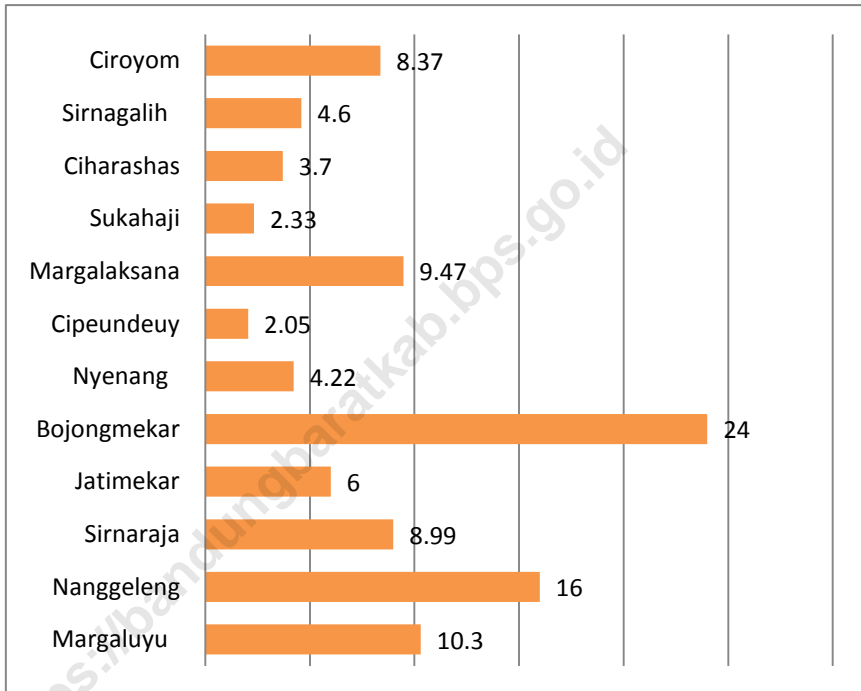
<https://bandungbandungkab.bps.go.id>

PENJELASAN TEKNIS**TECHNICAL NOTES**

- | | |
|--|---|
| <p>1. Data iklim bersumber dari Badan Meteorologi dan Geofisika hanya mencakup data iklim provinsi Jawa Barat.</p> | <p>1. <i>Climate data just covers climate data of Jawa Barat province.</i></p> |
| <p>2. Suhu udara ditentukan oleh tinggi rendahnya wilayah tersebut terhadap permukaan laut dan jaraknya dari pantai.</p> | <p>2. <i>The temperature is determined by the high and low region to sea level and distance from shore.</i></p> |
| <p>3. Curah hujan pada suatu tempat antara lain dipengaruhi oleh keadaan iklim, keadaan agrografi, dan perputaran/pertemuan arus angin. Karena itu, jumlah curah hujan beragam menurut bulan dan letak stasiun pengamatan.</p> | <p>3. <i>Precipitation in one place among others influenced by the climate situations, agrography situations, and turnover wind currents. Therefore, number of precipitation varies by month and location of monitoring stations.</i></p> |

ULASAN	DESCRIPTION
<p>Geografi</p> <p>Kecamatan Cipeundeuy terdiri dari 12 Desa, yaitu:</p> <ul style="list-style-type: none"> - Desa Margaluyu - Desa Nanggaleng - Desa Sirnaraja - Desa Jatimekar - Desa Bojongmekar - Desa Nyenang - Desa Cipeundeuy - Desa Margalaksana - Desa Sukahaji - Desa Ciharashas - Desa Sirnagalih - Desa Ciroyom <p>Luas Kecamatan Cipeundeuy secara keseluruhan adalah 101.09 km²</p> <p>Desa terluas di Kecamatan Cipeundeuy adalah Desa Bojongmekar dan Desa yang memiliki luas terkecil adalah Desa Cipeundeuy.</p>	<p>Geography</p> <p><i>Cipeundeuy Subdistrict has 12 Villages, they are:</i></p> <ul style="list-style-type: none"> - <i>Margaluyu Village</i> - <i>Nanggaleng Village</i> - <i>Sirnaraja Village</i> - <i>Jatimekar Village</i> - <i>Bojongmekar Village</i> - <i>Nyenang Village</i> - <i>Cipeundeuy Village</i> - <i>Margalaksana Village</i> - <i>Sukahaji Village</i> - <i>Ciharashas Village</i> - <i>Sirnagalih Village</i> - <i>Ciroyom Village</i> <p><i>The area of Cipeundeuy Subdistrict, at whole, is 101.09 km².</i></p> <p><i>The Village with the largest area is Bojongmekar Village and the smallest one is Cipeundeuy Village.</i></p>

Gambar 1.1 **Persentase Luas Wilayah Menurut Desa Di Kecamatan Cipeundeuy, 2017**
Figure **Percentage of Area by Village in Bandung Barat Subdistrict, 2017**



Sumber
Source

: Basis Data Pembangunan Kabupaten Bandung Barat (Diskominfotik), 2017
 : Database of Development of Kabupaten Bandung Barat (Diskominfotik), 2017

1.1 GEOGRAFI/GEOGRAPHY

Tabel 1.1.1 **Luas Wilayah Menurut Desa di Kecamatan Cipeundeuy, 2017**
Table *Total Area by Village in Cipeundeuy Subdistrict, 2017*

Desa <i>Village</i>	Luas <i>Total Area(km²)</i>	Persentase <i>Percentage</i>
(1)	(2)	(3)
1. Margaluyu	10.37	10.3
2. Nanggaleng	16.13	16
3. Sirnaraja	9.09	8.99
4. Jatimekar	6.07	6
5. Bojongmekar	24.30	24
6. Nyenang	4.27	4.22
7. Cipeundeuy	2.07	2.05
8. Margalaksana	9.57	9.47
9. Sukahaji	2.36	2.33
10. Ciharashas	3.74	3.7
11. Sirnagalih	4.65	4.6
12. Ciroyom	8.46	8.37
Cipeundeuy	101.09	100

Sumber : Basis Data Pembangunan Kabupaten Bandung Barat (Diskominfotik), 2017
 Source : Database of Development of Kabupaten Bandung Barat (Diskominfotik), 2017

Tabel 1.1.2 Jarak dari Desa ke Ibukota Kecamatan di Kecamatan Cipeundeuy, 2017
Table *Distance from the Village to the Subdistrict In Cipeundeuy Subdistrict, 2017*

Desa <i>District</i>	Ibukota Kecamatan <i>Subdistrict</i>	Jarak (Km) <i>Distance</i>
(1)	(2)	(3)
1. Margaluyu		11.9
2. Nanggeleng		6.3
3. Sirnaraja		19.2
4. Jatimekar		2.1
5. Bojongmekar		2.8
6. Nyenang	CIPEUNDEUY	2.4
7. Cipeundeuy		0
8. Margalaksana		3
9. Sukahaji		3.7
10. Ciharashas		5.9
11. Sirnagalih		7.5
12. Ciroyom		7

Sumber : BPS Kabupaten Bandung Barat
 Source : *Statistics of Bandung Barat*

Tabel 1.1.3 **Batas Kecamatan Cipeundeuy, 2017**
Table *The Border of Cipeundeuy Subdistrict, 2017*

Arah <i>Direction</i>	Batas <i>Border</i>
(1)	(2)
Utara	Kabupaten Purwakarta
Selatan	Cipatat
Barat	Kabupaten Cianjur
Timur	Cikalong Wetan

Sumber : BPS Kabupaten Bandung Barat
 Source : *Statistics of Bandung Barat*

2. PEMERINTAHAN GOVERNMENT

<https://bandungbarangkab.bps.go.id>

PENJELASAN TEKNIS**TECHNICAL NOTES**

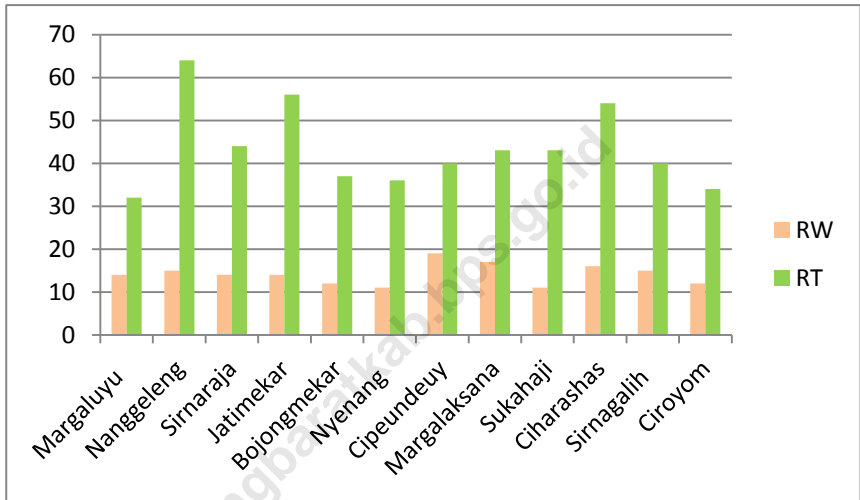
1. Pegawai negeri sipil adalah setiap warga Negara Republik Indonesia yang telah memenuhi syarat yang ditentukan, diangkat oleh pejabat yang berwenang dan disertai tugas dalam jabatan negeri, atau disertai tugas negara lainnya, dan digaji berdasarkan peraturan perundang-undangan yang berlaku. PNS terdiri dari PNS pusat dan PNS daerah.
 2. Desa dan desa adat, selanjutnya disebut desa adalah kesatuan masyarakat hukum yang memiliki batas wilayah yang berwenang mengatur dan mengurus urusan pemerintahan, kepentingan masyarakat setempat berdasarkan prakarsa masyarakat, hak asal usul, dan/atau hak tradisional yang diakui dan dihormati dalam sistem Pemerintahan Negara Kesatuan Republik Indonesia (UU no. 6 Tahun 2015 tentang Desa).
1. *Civil Servants (PNS) is every citizen of Indonesia which has been determines eligible, be appointed by the competent authority and assigned the task in a country office, or charge of any other countries, and paid based on legislation and regulations. PNS consists of the central and regional civil servants.*
 2. *Village is the unity of the lagal community who has territorial boundaries that are authorized to regulate and manage affairs, the interest of local communities based on community initiatives, the origin and local customs that are acknowledged and respected within the unitary system of Government of Republic of Indonesia (Lawa number 6 year 2015 about village)*

GOVERNMENT

Ulasan	Description
1. Cipeundeuy memiliki jumlah RW terbanyak.	1. <i>Cipeundeuy has The most number of RW.</i>
2. Semua Desa di Kecamatan Cipeundeuy memiliki unit karang taruna.	2. <i>All of the village in Cipeundeuy Subdistrict has karang taruna unit.</i>

<https://bandungbaratkab.bps.go.id>

Gambar 2.1 Jumlah RW dan RT Menurut Desa di Kecamatan Cipeundeuy, 2017
Figure Numbers of RW and RT by Village in Cipeundeuy Subdistrict, 2017



Sumber : Kabupaten Bandung Barat Dalam Angka, 2017
 Source : Bandung Barat Regency in Figures, 2017

2.1 WILAYAH ADMINISTRATIF/ADMINISTRATIVE AREA

Tabel 2.1.1 Banyaknya Desa, RW, RT, dan Jumlah Karang Taruna Menurut Desa di Kecamatan Cipeundeuy, 2017
Table **Number of Village in Cipeundeuy Subdistrict, 2017**

Desa <i>District</i>	RW	RT	Karang Taruna
(1)	(2)	(3)	(4)
1. Margaluyu	14	32	14
2. Nanggaleng	15	64	15
3. Sirnaraja	14	44	1
4. Jatimekar	14	56	14
5. Bojongmekar	12	37	1
6. Nyenang	11	36	1
7. Cipeundeuy	19	40	1
8. Margalaksana	17	43	1
9. Sukahaji	11	43	1
10. Ciharashas	16	54	16
11. Sirnagalih	15	40	1
12. Ciroyom	12	34	1
KECAMATAN CIPEUNDEUY	170	523	67

Sumber : Basis Data Pembangunan Kabupaten Bandung Barat (Diskominfotik), 2017
 Source : Database of Development of Kabupaten Bandung Barat (Diskominfotik), 2017

2.2 PEGAWAI NEGERI/*CIVIL SERVANTS*

Tabel 2.2.1 **Banyaknya Pegawai Negeri Sipil di Kecamatan**
Table **Cipeundeuy, 2017**
Number of Civil Servants in Cipeundeuy Subdistrict, 2017

	Tahun <i>Year</i>	Jumlah <i>Total</i>
	(1)	(2)
2017		17
Jumlah/ Total		

Sumber : Badan Kepegawaian dan Pengembangan Sumber Daya Manusia
Source : *Regional Employment and Human Resource Development*

3. KEPENDUDUKAN DAN KETENAGAKERJAAN

<https://bandungbaratkab.bps.go.id>

PENJELASAN TEKNIS

1. **Sumber data kependudukan** adalah data registrasi penduduk Dinas Kependudukan dan Pencatatan Sipil.
2. **Penduduk Kecamatan Cipeundeuy** adalah semua orang yang berdomisili di wilayah teritorial Kecamatan Cipeundeuy selama 6 bulan atau lebih dan atau mereka yang berdomisili kurang dari 6 bulan tetapi bertujuan menetap.
3. **Kepadatan penduduk** adalah banyaknya penduduk per kilometer persegi.
4. **Rasio jenis kelamin** adalah perbandingan banyaknya penduduk laki-laki dengan banyaknya penduduk perempuan pada suatu daerah dan waktu tertentu. Biasanya dinyatakan dengan banyaknya penduduk laki-laki untuk 100 penduduk perempuan.

TECHNICAL NOTES

1. *The main source of demographic data is population registration data from each village office.*
2. *Population of Cipeundeuy Subdistrict are all resident of the entire geographic territory of Cipeundeuy Subdistrict who have stayed for 6 (six) months or longer, and those who intended to stay more than 6 (six) months even though their length of stay is less than 6 (six) months.*
3. *Population Density is the number of people per square kilometer.*
4. *Sex Ratio is the ratio of number of males to the number of females in a certain area and period of time. It is usually expressed as the number of males for every 100 females.*

5. **Keluarga** adalah unit terkecil dari masyarakat yang terdiri dari kepala keluarga dan beberapa orang yang berkumpul di suatu tempat di bawah satu atap dalam keadaan saling ketergantungan. (Departemen Kesehatan RI)
 6. **Rata-rata anggota keluarga** adalah angka yang menunjukkan rata-rata jumlah anggota keluarga per keluarga.
 7. **Penduduk usia kerja** adalah penduduk yang berumur 15 tahun ke atas.
 8. **Angkatan kerja** adalah penduduk usia kerja (15 tahun ke atas) yang bekerja, atau punya pekerjaan namun sementara tidak bekerja dan pengangguran.
 9. **Bekerja** adalah melakukan pekerjaan dengan maksud memperoleh dan membantu memperoleh pendapatan atau keuntungan, dan lamanya bekerja paling sedikit 1 (satu) jam secara terus menerus dalam seminggu yang lalu
5. **Family** is the smallest unit of society, including heads of families and some people gathered in one place under one roof in a state of mutual dependence. (Ministry of Health)
 6. **Average family size** is the average number of a family number per family.
 7. **Working age population** is person of 15 years and over.
 8. **Labor Force** are people aged 15 years old and over who, in the previous week, were working, temporarily absent from work but having jobs, and those who do not have work and are looking for work.
 9. The concept of **working** means activity intended to earn income by doing work or helping to do work at least one hour continuously during the

(termasuk pekerja keluarga tanpa upah yang membantu dalam suatu usaha/kegiatan ekonomi).

10. **Lapangan Usaha** adalah bidang kegiatan dari pekerjaan/tempat bekerja dimana seseorang bekerja. Klasifikasi lapangan usaha mengikuti Klasifikasi Baku Lapangan Usaha Indonesia (KBLI) dalam satu digit.

reference week (including unpaid family worker/s for any economic activity).

10. **Industry** is field of work of a person's activity or establishment. This activity is classified according to Indonesia Standard Industrial Classification (KBLI) in one digit.

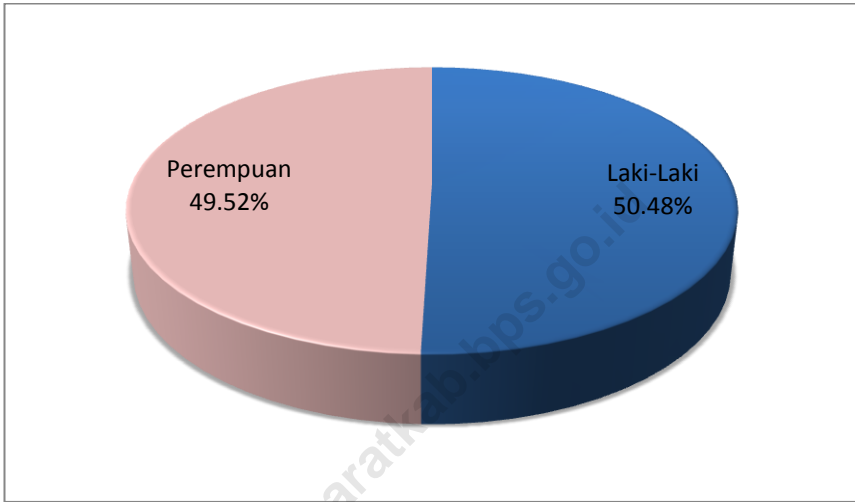
Ulasan

1. Penduduk yang terbanyak adalah penduduk laki-laki.
2. Desa yang terpadat adalah Desa Sukahaji.
3. Sex rasio di Kecamatan Cipeundeuy adalah 101.

Description

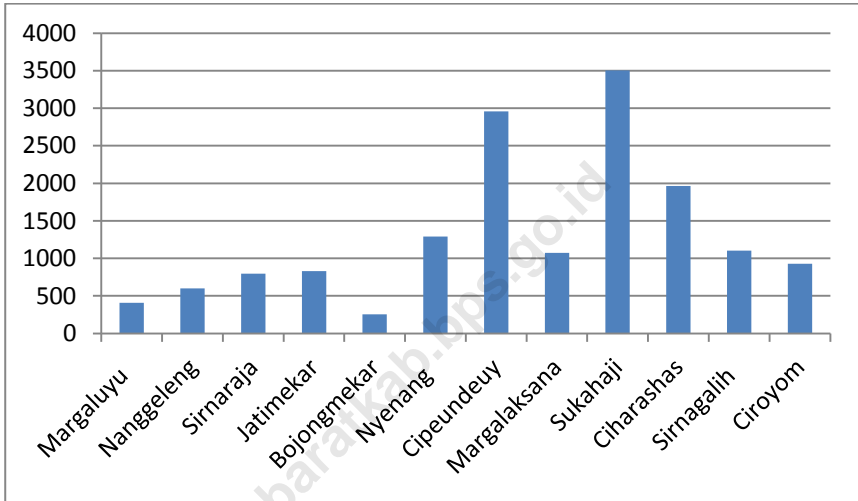
1. The male population is the most populous in Cipeundeuy Subdistrict.
2. The most populous village is Sukahaji.
3. Sex Ratio in Cipeundeuy Subdistrict is 101.

Gambar 3.1 Penduduk Kecamatan Cipeundeuy Menurut Jenis Kelamin, 2017
Figure Population of Cipeundeuy Subdistrict by Sex, 2017



Sumber : Kabupaten Bandung Barat Dalam Angka, 2017
Source : Bandung Barat Regency in Figures, 2017

Gambar 3.2 **Kepadatan Penduduk di Kecamatan Cipeundeuy, 2017**
Figure **Population Density in Cipeundeuy Subdistrict, 2017**



Sumber : Basis Data Pembangunan Kabupaten Bandung Barat (Diskominfotik), 2017
 Source : Database of Development of Kabupaten Bandung Barat (Diskominfotik), 2017

3.1 KEPENDUDUKAN/POPULATION

Tabel 3.1.1 Distribusi dan Kepadatan Penduduk Menurut Desa di Kecamatan Cipeundeuy, 2017
Table *Population Distribution and Density by Village in Cipeundeuy Subdistrict, 2017*

Desa Village	Persentase Penduduk Percentage of Total Population	Kepadatan Penduduk Population Density (orang/km²)
(1)	(2)	(5)
1. Margaluyu	5.12	409
2. Nanggaleng	11.7	600
3. Sirnaraja	8.75	798
4. Jatimekar	6.08	830
5. Bojongmekar	7.44	254
6. Nyenang	6.66	1 292
7. Cipeundeuy	7.39	2 956
8. Margalaksana	12.4	1 072
9. Sukahaji	9.97	3 503
10. Ciharashas	8.86	1 965
11. Sirnagalih	6.19	1 105
12. Ciroyom	9.48	929
Kecamatan Cipeundeuy	100	820

Sumber : Basis Data Pembangunan Kabupaten Bandung Barat (Diskominfotik), 2017
 Source : Database of Development of Kabupaten Bandung Barat (Diskominfotik), 2017

Tabel 3.1.2 Banyaknya Penduduk Menurut Desa dan Jenis Kelamin di Kecamatan Cipeundeuy, 2017
Number of Population by Village and Sex in Cipeundeuy Subdistrict, 2017

Desa <i>Village</i>	Penduduk / <i>Population</i>			<i>Rasio Jenis Kelamin Sex Ratio</i>
	Laki-Laki <i>Male</i>	Perempuan <i>Female</i>	Jumlah <i>Total</i>	
(1)	(2)	(3)	(4)	(5)
1. Margaluyu	2 115	2 129	4 244	99.34
2. Nanggaleng	4 982	4 702	9 684	105.95
3. Sirnaraja	3 582	3 671	7 253	97.58
4. Jatimekar	2 569	2 472	5 041	103.92
5. Bojongmekar	3 142	3 029	6 171	103.73
6. Nyenang	2 761	2 757	5 518	100.15
7. Cipeundeuy	3 125	2 998	6 123	104.24
8. Margalaksana	5 346	4 920	10 266	108.66
9. Sukahaji	4 352	3 915	8 267	111.16
10. Ciharashas	3 784	3 565	7 349	106.14
11. Sirnagalih	2 093	3 043	5 136	68.78
12. Ciroyom	4 005	3 854	7 859	103.92
Kecamatan Cipeundeuy	41 856	41 055	82 911	101.95

Sumber : Basis Data Pembangunan Kabupaten Bandung Barat (Diskominfotik), 2017
 Source : *Database of Development of Kabupaten Bandung Barat (Diskominfotik), 2017*

POPULATION AND EMPLOYMENT

Tabel 3.1.3 Jumlah Datang dan Pindah Menurut Jenis Kelamin di Kecamatan Cipeundeuy, 2017
Numbers of Moving In and Moving Out by Sex in Cipeundeuy Subdistrict, 2017

Desa <i>Village</i>	Datang <i>Moving In</i>			Pindah <i>Moving Out</i>		
	Laki-Laki <i>Male</i>	Perempuan <i>Female</i>	Jumlah <i>Total</i>	Laki-Laki <i>Male</i>	Perempuan <i>Female</i>	Jumlah <i>Total</i>
(1)	(2)	(3)	(4)	(5)	(6)	(7)
1. Margaluyu	12	4	16	10	10	20
2. Nanggaleng	-	-	-	-	-	-
3. Sirnaraja	15	5	20	31	35	66
4. Jatimekar	46	34	80	79	60	139
5. Bojongmekar	4	5	9	-	-	-
6. Nyenang	6	4	10	2	2	4
7. Cipeundeuy	-	-	-	-	-	-
8. Margalaksana	66	14	80	40	25	65
9. Sukahaji	21	22	43	14	17	31
10. Ciharashas	28	22	50	1	1	2
11. Sirnagalih	-	-	-	-	-	-
12. Ciroyom	35	24	59	70	55	125
KECAMATAN CIPEUNDEUY	233	134	367	247	205	452

Sumber : Basis Data Pembangunan Kabupaten Bandung Barat (Diskominfotik), 2017
 Source : Database of Development of Kabupaten Bandung Barat (Diskominfotik), 2017

3.2 KETENAGAKERJAAN/EMPLOYMENT

Tabel 3.2.1 Jumlah Penduduk Menurut Mata Pencaharian di Kecamatan Cipeundeuy, 2017
Worker by Main Job in Cipeundeuy Subdistrict, 2017

Desa <i>Village</i>	Mata Pencaharian <i>Main Job</i>						
	Pertanian	Pertambangan/ Penggalian	Perindustrian	Listrik	PDAM	Gas	Perdagangan
(1)	(2)	(3)	(4)	(5)	(6)	(7)	(2)
1. Margaluyu	1 293	-	59	4	-	-	186
2. Nanggaleng	1 928	2	480	4	-	-	162
3. Sirnaraja	898	-	355	5	10	4	754
4. Jatimekar	1 382	-	185	4	-	-	142
5. Bojongmekar	-	-	40	31	-	1	-
6. Nyenang	964	-	98	4	-	-	154
7. Cipeundeuy	369	208	620	4	-	2	87
8. Margalaksana	2 076	-	142	10	-	-	83
9. Sukahaji	1 080	-	132	4	-	-	42
10. Ciharashas	2 509	-	64	12	-	-	35
11. Sirnagalih	2 160	2	415	6	-	-	46
12. Ciroyom	2 444	-	266	8	-	-	517
KECAMATAN CIPEUNDEUY	17 103	212	2 856	96	10	7	2 208

Sumber : Basis Data Pembangunan Kabupaten Bandung Barat (Diskominfotik), 2017
Source : Database of Development of Kabupaten Bandung Barat (Diskominfotik), 2017

Lanjutan Tabel
Continued Table
3.2.1

Desa <i>Village</i>	Mata Pencaharian <i>Main Job</i>						Tidak Bekerja
	Angku tan	Bank/ Keuanga n	Jasa/PNS	TNI	Polri	Lainnya	
(1)	(2)	(3)	(4)	(5)	(6)	(7)	
1. Margaluyu	12	-	9	-	-	-	586
2. Nanggaleng	27	-	75	15	5	108	572
3. Sirnaraja	28	-	132	-	-	14	720
4. Jatimekar	20	-	72	11	8	-	252
5. Bojongmekar	-	-	-	9	6	-	-
6. Nyenang	36	-	62	5	3	-	-
7. Cipeundeuy	25	3	725	20	5	87	218
8. Margalaksana	-	-	45	7	3	-	582
9. Sukahaji	28	-	96	22	34	-	878
10. Ciharashas	42	-	45	4	8	-	-
11. Sirnagalih	218	-	37	12	10	52	486
12. Ciroyom	24	-	35	6	8	100	393
KECAMATAN CIPEUNDEUY	460	3	1 333	111	90	361	4 687

Sumber
Source

: Basis Data Pembangunan Kabupaten Bandung Barat (Diskominfotik), 2017
 : Database of Development of Kabupaten Bandung Barat (Diskominfotik), 2017

Tabel 3.2.2 Angka Ketergantungan Menurut Desa di Kecamatan Cipeundeuy, 2017
Table *Dependency Ratio by Village in Cipeundeuy Subdistrict, 2017*

Desa Village	Angka Ketergantungan Dependency Ratio
(1)	(2)
1. Margaluyu	82
2. Nanggaleng	35
3. Sirnaraja	53
4. Jatimekar	53
5. Bojongmekar	35
6. Nyenang	56
7. Cipeundeuy	71
8. Margalaksana	51
9. Sukahaji	36
10. Ciharashas	40
11. Sirnagalih	52
12. Ciroyom	76
Kecamatan Cipeundeuy	45

Sumber : Basis Data Pembangunan Kabupaten Bandung Barat (Diskominfotik), 2017
 Source : Database of Development of Kabupaten Bandung Barat (Diskominfotik), 2017

POPULATION AND EMPLOYMENT

Tabel 3.2.3 Banyaknya Angkatan Kerja dan Bukan Angkatan Kerja di Kecamatan Cipeundeuy, 2017
Table 3.2.3 *Numbers of Labor Force and Non Labor Force in Cipeundeuy Subdistrict, 2017*

Penduduk Population	Jumlah Total
(1)	(2)
Angkatan Kerja	
1. Bekerja	34 058
2. Mencari Kerja	3 088
Bukan Angkatan Kerja	
1. Sekolah	12 496
2. Mengurus Rumah Tangga	18 206
3. Lainnya	2 152

Sumber : Data Makro Sosial Kabupaten Bandung Barat 2017
Source : Social Macro Data of Bandung Barat Regency, 2017

<https://bandungbaratkab.bps.go.id>

4. SOSIAL SOCIAL

PENJELASAN UMUM

1. **Jalur Pendidikan di Indonesia** terdiri atas 1) pendidikan formal, 2) pendidikan nonformal, dan 3) pendidikan informal yang ketiganya dapat saling melengkapi dan memperkaya (Undang-Undang No. 20 Tahun 2013 tentang Sistem Pendidikan Nasional).
2. **Jenjang Pendidikan Formal** terdiri atas pendidikan dasar, pendidikan menengah, dan pendidikan tinggi. Jenis pendidikan yang diajarkan mencakup pendidikan umum, kejuruan, akademik, profesi, vokasi, keagamaan, dan khusus.
 - a. Pendidikan Dasar berbentuk Sekolah Dasar (SD) dan Madrasah Ibtidaiyah (MI) atau bentuk lain yang sederajat serta Sekolah Menengah Pertama (SMP) dan Madrasah Tsanawiyah (MTs), atau bentuk lain yang sederajat.
 - b. Pendidikan Menengah berbentuk Sekolah Menengah Atas (SMA), Madrasah Aliyah (MA), Sekolah Menengah Kejuruan (SMK), dan Madrasah Aliyah Kejuruan (MAK), atau bentuk lain yang sederajat.
 - c. Pendidikan Tinggi merupakan jenjang pendidikan setelah pendidikan menengah yang mencakup program pendidikan diploma, sarjana, magister, spesialis, dan doktor yang diselenggarakan oleh perguruan tinggi. Perguruan tinggi dapat

TECHNICAL NOTES

1. **The Education System in Indonesia** consists of 1) a formal education, 2) non-formal education, and 3) informal education that all three can be complementary and enriching (Law No. 20 Year 2013 about The National Education System).
2. **The Formal Education Level** consists of primary education, secondary education, and high education. The kind of education that taught consists of general education, vocational, academic, professional, religious, and specific education.
 - a. The Primary Education consists of Elementary School and Islamic Elementary School or other equivalent forms and Junior High School and MTs, or other equivalent forms.
 - b. The Secondary Education consists of the senior high school, MA, Vocational School, and Vocational Madrasah Aliyah, or other equivalent.
 - c. The High Education consists of the education level after the secondary education that consists of diplomas, bachelor, master, specialist, and doctoral degrees that are held by the college. The colleges can be academy, polytechnic,

berbentuk akademi, politeknik, sekolah tinggi, institut, atau universitas.

high school, institute, or university.

3. **Angka Partisipasi Sekolah (APS)** adalah proporsi dari semua anak yang masih sekolah pada suatu kelompok umur tertentu terhadap penduduk dengan kelompok umur yang sesuai. Sejak Tahun 2009, Pendidikan Non Formal (Paket A, Paket B, dan Paket C) turut diperhitungkan.
 4. **Tidak/belum pernah sekolah** adalah mereka yang tidak pernah atau belum pernah terdaftar dan tidak pernah atau belum pernah aktif mengikuti pendidikan di suatu jenjang pendidikan formal. Termasuk juga yang tamat/belum tamat taman kanak-kanak tetapi tidak melanjutkan ke sekolah dasar.
 5. **Masih bersekolah** adalah mereka yang terdaftar dan aktif mengikuti pendidikan formal dan nonformal (Paket A, B, atau C), baik pendidikan dasar, menengah maupun pendidikan tinggi. Bagi mahasiswa yang sedang cuti dianggap masih bersekolah.
 6. **Tidak bersekolah lagi** adalah mereka yang pernah terdaftar dan aktif mengikuti pendidikan di suatu jenjang pendidikan formal dan nonformal (Paket A, B, dan C), tetapi
3. **School Enrolment Ratio (SER)** *The proportion of all children who were in school at a certain age group of the population with the appropriate age groups. Since 2009, the Non-Formal Education (Package A, Package B and Package C) were taken into account.*
 4. **Not/never attending school** *is someone who has never attended or never been registered in a formal education , such as primary, secondary, and tertiary education. Those who just completed kindergarten are considered as never attended school.*
 5. **Attending school** *is someone is currently attending primary, secondary, or tertiary education, including package A, package B, or package C. college student who postpones his/her study is considered as attending school.*
 6. **Not attending school anymore** *is someone who had enrolled and participated in formal and non-formal education in the past including package A, B, and C, but currently does not attend*

pada saat pencacahan tidak lagi terdaftar dan tidak aktif mengikuti pendidikan.

7. **Tamat sekolah** adalah menyelesaikan pelajaran yang ditandai dengan lulus ujian akhir pada kelas atau tingkat terakhir suatu jenjang pendidikan sekolah negeri maupun swasta dengan mendapatkan tanda tamat belajar/ijazah. Seseorang yang belum mengikuti pelajaran pada kelas tertinggi tetapi telah mengikuti ujian akhir dan lulus dianggap tamat sekolah.
8. **Rumah Sakit** adalah tempat pemeriksaan dan perawatan kesehatan, biasanya berada di bawah pengawasan kesehatan, biasanya berada di bawah pengawasan dokter/tenaga medis, yang melayani penderitaan yang sakit untuk berobat rawat jalan atau rawat inap.
9. **Rumah Sakit Bersalin** adalah sarana pelayanan kesehatan dengan izin sebagai rumah bersalin, dilengkapi pelayanan pemeriksaan kehamilan, persalinan serta pemeriksaan ibu dan anak yang berada di bawah pengawasan bidan senior.
10. **Puskesmas(Pusat Kesehatan Masyarakat)** adalah unit pelaksana teknis dinas kesehatan Kecamatan yang mempunyai fungsi utama sebagai

school.

7. **Completed particular level of education** is someone who has completed particular level of education in private or public school and accepting graduation certificate. Someone who has never attended the highest grade but passed the final exam is considered as completed particular level of education.
8. **Hospital** is a place for health check, usually controlled/supervised by doctors/medical personnel to serve the ill patients to get outpatient or inpatient treatment services.
9. **Maternity Hospital** is a specialized hospital for childbirth, has specialist inspection service to pregnancy, childbirth, hospitalization and outpatient for mothers and children that is under the supervision of an obstetrician.
10. **Public Health Center** is technical implementation unit of Subdistrict health department that have the primary function

penyelenggara pelayanan kesehatan tingkat pertama. Wilayah kerja puskesmas maksimal adalah satu Desa dan untuk dapat menjangkau wilayah kerjanya, puskesmas mempunyai jaringan pelayanan yang meliputi unit Puskesmas Pembantu (Pustu), unit Puskesmas Keliling (Puskel), dan unit bidan desa/komunitas (Peraturan Menteri Kesehatan RI No. 75 Tahun 2014 Tentang Pusat Kesehatan Masyarakat).

as a first-level health care providers. The working area standard of public health center is one Village and to reach their working areas, public health centers have a service network covering sidiary of public health center, mobile public health center units, and midwife units (Regulation of the Minister of Helath of Indonesia Number 75 Year 2014 about Public Health Center).

11. **Poliklinik** adalah sarana kesehatan yang dipakai untuk pelayanan berobat jalan, biasanya berada di bawah pengawasan dokter/tenaga medis.

11. ***Polyclinic*** is a health facility in to get outpatient service, usually under the control of doctor/medical personnel.

12. **Posyandu (Pos Pelayanan Terpadu)** merupakan salah satu bentuk Upaya Kesehatan Bersumber Daya Masyarakat (UKBDM) yang dikelola dan diselenggarakan dari, oleh, untuk, dan bersama masyarakat dalam penyelenggaraan pembangunan kesehatan, guna memberdayakan masyarakat dan memberikan kemudahan kepada masyarakat dalam memperoleh pelayanan kesehatan dasar, utamanya untuk mempercepat penurunan angka kematian ibu dan bayi (Pedoman Umum Pengelolaan Posyandu oleh Kementerian Kesehatan RI bekerja sama dengan Kelompok Kerja Operasional).

12. ***Integrated Services Post*** is one form of Health Efforts Human Sourced managed and organized from, by, for, and with the community in the implementation of health development, in order to empower people and provide convenience to the public in obtaining basic health services, primarily to accelerate the reduction in maternal and infant mortality (General Guidelines for Management of IHC by The Ministry of Health in collaboration with the Operations Working Group).

13. **Polindes (Pondok bersalin desa)**

adalah bangunan yang dibangun dengan sumbangan dana pemerintah dan partisipasi masyarakat desa untuk tempat pertolongan persalinan dan pemondokan ibu bersalin, sekaligus tempat tinggal bidan di desa. Di samping pertolongan persalinan juga dilakukan pelayanan antenatal dan pelayanan kesehatan lain sesuai kebutuhan masyarakat dan kompetensi teknis bidan tersebut (Pedoman Kerja Puskesmas Jilid I, Depkes RI tahun 1999).

14. **Imunisasi** adalah memasukkan kuman atau racun penyakit tertentu yang sudah dilemahkan (vaksin) ke dalam tubuh dengan cara disuntik / diminum (diteteskan dalam mulut) dengan maksud agar terjadi kekebalan tubuh terhadap penyakit tersebut.

15. **Penduduk miskin** adalah penduduk yang memiliki rata-rata pengeluaran per kapita per bulan di bawah Garis Kemiskinan.

16. **Garis Kemiskinan Makanan (GKM)** merupakan nilai pengeluaran kebutuhan minimum makanan yang disetarakan dengan 2.100 kkalori per kapita per hari. Garis Kemiskinan Non-Makanan (GKNM) adalah kebutuhan minimum untuk perumahan, sandang, pendidikan, kesehatan, dan kebutuhan dasar lainnya.

13. **Village Maternity House** is a building built with government funding and the participation of rural communities to a boarding aid delivery and maternity, as well as midwives live in the village. In addition to aid delivery are also conducted antenatal care and other health services based on community needs and technical competence of the midwife (Public Health Center Work Guidelines Volume I, Ministry Of Health 1999).

14. **Immunization** is putting enervated microbe of a certain disease into human body by injection or drinking (dropping into mouth) to make the body immune to thath disease.

15. A person whose expenditure per capita per month is below the poverty line is considered to be poor.

16. **The Food Poverty Line** refers to the daily minimum requirement of 2,100 kcal per capita per day. The Non-Food Poverty Line refers to the minimum requirement for household necessities for clothing, education, health, and other basic individual needs.

4.2 Kesehatan

Sarana kesehatan yang terdapat di Kecamatan Cipeundeuy Tahun 2017 tidak terdapat unit Rumah Sakit sehingga dibantu oleh 9 unit Puskesmas.

Tenaga medis dan paramedis adalah sumber daya manusia yang sangat dibutuhkan dalam dunia kesehatan. Dengan bantuan mereka akan sangat menolong dalam penanganan kesehatan masyarakat.

Data dari Dinas Kesehatan Kecamatan Cipeundeuy menunjukkan bahwa pada tahun 2017, jumlah tenaga medis adalah 51 orang terdiri dari 9 dokter, 16 mantri, dan 26 bidan. Sedangkan banyaknya tenaga non-medis adalah sebanyak 62 orang.

4.2 Health

Health facilities in Cipeundeuy Subdistrict in 2017 there is no unit of Hospital and there are 9 units of Public Health Centre.

Medical and Paramedical personnel are human resources that is needed in the health world. With their help will very helpfull in the handling of public health.

Data from the Health Services of Cipeundeuy Subdistrict show that ini 2017, the number of health personal are 51 paramedics and 62 non-paramedics.

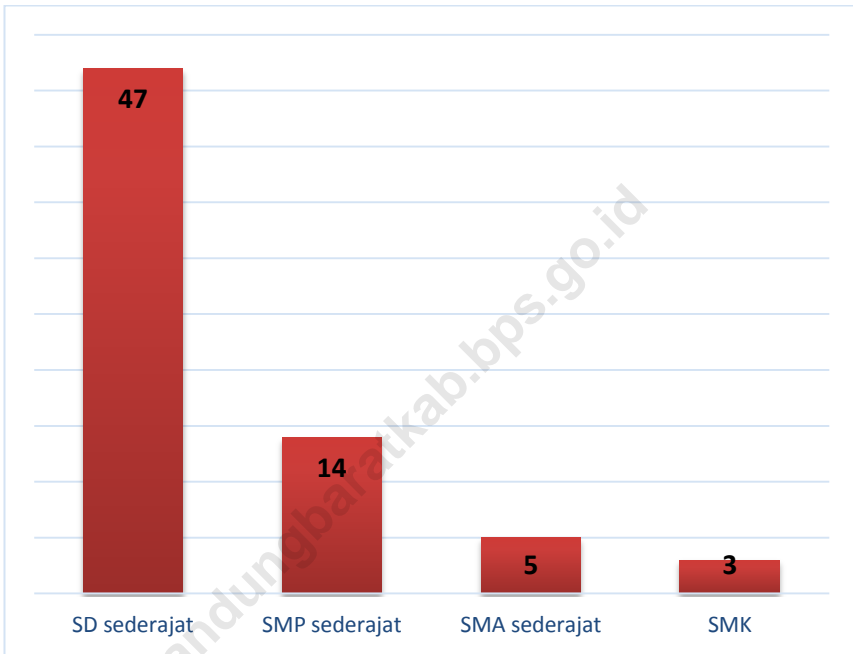
Ulasan

Description

- | | |
|--|---|
| <ol style="list-style-type: none"> 1. Jumlah tenaga kesehatan terbanyak ada di Desa Margalaksana. 2. 3. Dari Semua jenjang pendidikan, sekolah SD merupakan sekolah terbanyak di Kecamatan Cipeundeuy | <ol style="list-style-type: none"> 1. <i>The largest number of medical personel is in Margalaksana Village.</i> 2. <i>The elementary School has the most number than any other grade in Cipeundeuy Subdistrict.</i> |
|--|---|

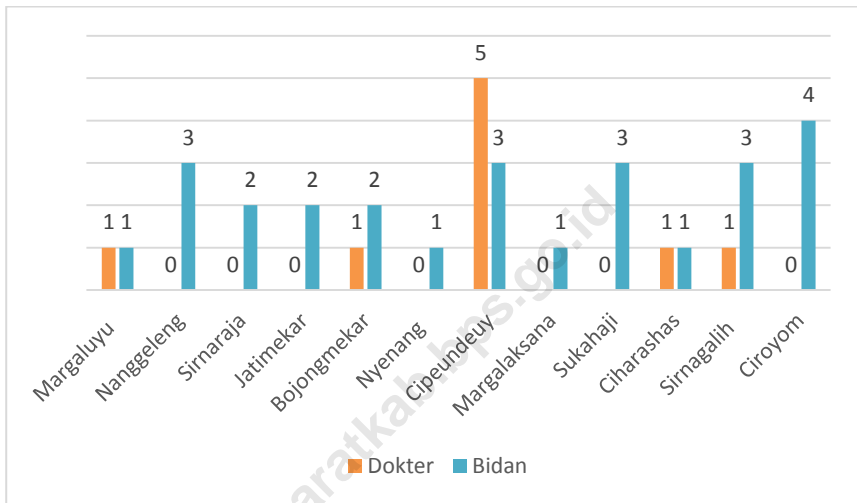
<https://bandungbaratkab.bps.go.id>

Gambar 4.1 Jumlah Sekolah di Kecamatan Cipeundeuy, 2017
Figure *Number of Schools in Cipeundeuy Subdistrict, 2017*



Sumber : Dinas Pendidikan Kabupaten Bandung Barat, 2017
Source : *Education Service of Bandung Barat Regency, 2017*

Gambar 4.2 Jumlah Tenaga Kesehatan di Kecamatan Cipeundeuy, 2017
Figure Number of Medical Personnel in Cipeundeuy Subdistrict, 2017



Sumber : Basis Data Pembangunan Kabupaten Bandung Barat (Diskominfotik), 2017
 Source : Database of Development of Kabupaten Bandung Barat (Diskominfotik), 2017

4.1 PENDIDIKAN/EDUCATION

Tabel 4.1.1 Jumlah Murid dan Guru di Kecamatan Cipeundeuy, 2017
Table Number of Students and Teachers in Cipeundeuy Subdistrict, 2017

Jenjang Sekolah Education Level	Jumlah Murid	Jumlah Guru	Rasio Murid Guru
(1)	(2)	(3)	(4)
SD/MI Primary School	8 034	379	21.2
SMP/MTs Junior High School	3 250	113	28.8
SMA/ MA Senior High School	1 397	52	26.9
SMK/ Vocational School	1 313	55	23.9

Sumber: Dinas Pendidikan Kabupaten Bandung Barat
 Source: Education Service of Bandung Barat Regency

Tabel 4.1.2 Persentase Penduduk 10 Tahun ke Atas Menurut Ijazah Tertinggi yang Ditamatkan di Kecamatan Cipeundeuy, 2017
Table *Percentage of Population by Highest School Certificate in Cipeundeuy Subdistrict, 2017*

Wilayah <i>Area</i>	Tidak/Belum Punya ijazah	SD/Setara SD	SLTP/Setara SLTP	SLTA/Setara SLTA	Perguruan Tinggi
(1)	(2)	(3)	(4)	(5)	(6)
Kecamatan Cipeundeuy	14.61	43.99	24.96	14.19	2.26

Sumber : Data Makro Sosial Kabupaten Bandung Barat 2017
 Source : *Social Macro Data of Bandung Barat Regency, 2017*

4.2 KESEHATAN/HEALTH

Tabel 4.2.1 Banyaknya Fasilitas Kesehatan di Kecamatan Cipeundeuy, 2017
Table Number Public Health Facilities in Cipeundeuy Subdistrict, 2017

Desa Village	Rumah Sakit Hospitals	Puskesmas Public Health Centre	Posyandu Integrated Health Post Service	Apotek Drug Store	Rumah Bersalin Maternity House	Praktek Bidan Midwife Practice Place
(1)	(2)	(3)	(4)	(5)	(6)	(7)
1. Margaluyu	-	-	14	-	-	1
2. Nanggaleng	-	-	0	-	-	3
3. Sirnaraja	-	-	14	-	1	1
4. Jatimekar	-	-	14	-	-	-
5. Bojongmekar	-	-	12	-	1	2
6. Nyenang	-	-	11	-	-	1
7. Cipeundeuy	-	1	19	3	1	3
8. Margalaksana	-	-	17	-	-	1
9. Sukahaji	-	-	11	-	-	3
10. Ciharashas	-	-	15	-	-	1
11. Sirnagalih	-	-	15	-	-	3
12. Ciroyom	-	1	12	-	-	4
Jumlah / Total	-	2	154	3	3	23

Sumber : Basis Data Pembangunan Kabupaten Bandung Barat (Diskominfotik), 2017
 Source : Database of Development of Kabupaten Bandung Barat (Diskominfotik), 2017

Tabel 4.2.2 Banyaknya Tenaga Kesehatan Menurut Unit Kerja dan Sarana Pelayanan Kesehatan Di Kecamatan Cipeundeuy, 2017
Number of Medical Personnel by Units and Health Services in Cipeundeuy Subdistrict, 2017

Desa Village	Tenaga Medis	
	Dokter Doctors	Bidan Midwives
(1)	(2)	(3)
1. Margaluyu	1	1
2. Nanggaleng	-	3
3. Sirnaraja	-	2
4. Jatimekar	-	2
5. Bojongmekar	1	2
6. Nyenang	-	1
7. Cipeundeuy	5	3
8. Margalaksana	-	1
9. Sukahaji	-	3
10. Ciharashas	1	1
11. Sirnagalih	1	3
12. Ciroyom	-	4
Jumlah Total	9	26

Sumber : Basis Data Pembangunan Kabupaten Bandung Barat (Diskominfortik), 2017
 Source : Database of Development of Kabupaten Bandung Barat (Diskominfortik), 2017

Tabel 4.2.3 Banyaknya Pasangan Usia Subur dan Penggunaan Metode Kontrasepsi di Kecamatan Cipeundeuy, 2017
Number of Priductive Couple and Contraception Method Using in Cipeundeuy Subdistrict, 2017

Penduduk Population	Jumlah Total
(1)	(2)
Pasangan Usia Subur	12 213
Metode Kontrasepsi	
IUD	276
MOP	62
Suntik	9 141
MOW	93
Implan	276
Pil	2 277
Lainnya	88

Sumber : Data Makro Sosial Kabupaten Bandung Barat 2017
 Source : *Social Macro Data of Bandung Barat Regency, 2017*

4.3 AGAMA/RELIGION

Tabel 4.3.1 Banyaknya Penduduk Menurut Agama di Kecamatan Cipeundeuy 2017
Table *Number of Population by Religion in Cipeundeuy Subdistrict, 2017*

Desa <i>Village</i>	Islam <i>Islam</i>	Protestan <i>Protestant</i>	Katolik <i>Catholic</i>
(1)	(2)	(3)	(4)
1. Margaluyu	4 244	-	-
2. Nanggaleng	9 678	6	-
3. Sirnaraja	7 253	-	-
4. Jatimekar	5 041	-	-
5. Bojongmekar	6 171	-	-
6. Nyenang	5 518	-	-
7. Cipeundeuy	6 113	3	7
8. Margalaksana	10 250	16	-
9. Sukahaji	8 267	-	-
10. Ciharashas	7 349	-	-
11. Sirnagalih	5 136	-	-
12. Ciroyom	7 859	-	-
Kecamatan Cipeundeuy	82 879	25	7

Lanjutan Tabel
Continued Table
4.3.1

Desa <i>Village</i> (1)	Hindu <i>Hindu</i> (5)	Budha <i>Buddha</i> (6)
1. Margaluyu	-	-
2. Nanggaleng	-	-
3. Sirnaraja	-	-
4. Jatimekar	-	-
5. Bojongmekar	-	-
6. Nyenang	-	-
7. Cipeundeuy	-	-
8. Margalaksana	-	-
9. Sukahaji	-	-
10. Ciharashas	-	-
11. Sirnagalih	-	-
12. Ciroyom	-	-
Kecamatan Cipeundeuy	-	-

Sumber : Basis Data Pembangunan Kabupaten Bandung Barat (Diskominfotik), 2017
 Source : Database of Development of Kabupaten Bandung Barat (Diskominfotik), 2017

Tabel 4.3.2 Banyaknya Tempat Peribadatan Menurut Desa Di Kecamatan Cipeundeuy, 2017
Number of Worship Place Facilities by Village in Cipeundeuy Subdistrict, 2017

Desa <i>Village</i>	Masjid <i>Masjeed</i>	Musholla <i>Musholla</i>	Gereja Protestan <i>Protestant Church</i>
(1)	(2)	(3)	(4)
1. Margaluyu	14	14	-
2. Nanggaleng	23	15	-
3. Sirnaraja	-	-	-
4. Jatimekar	17	10	-
5. Bojongmekar	12	36	-
6. Nyenang	15	1	-
7. Cipeundeuy	17	28	-
8. Margalaksana	17	20	-
9. Sukahaji	20	20	-
10. Ciharashas	16	22	-
11. Sirnagalih	16	12	-
12. Ciroyom	12	30	-
Kecamatan Cipeundeuy	179	208	-

Lanjutan Tabel
Continued Table
4.3.2

Desa <i>Village</i>	Gereja Katolik <i>Catholic Church</i>	Pura <i>Temple</i>	Vihara <i>Buddhist Monastery</i>
(1)	(5)	(6)	(7)
1. Margaluyu	-	-	-
2. Nanggaleng	-	-	-
3. Sirnaraja	-	-	-
4. Jatimekar	-	-	-
5. Bojongmekar	-	-	-
6. Nyenang	-	-	-
7. Cipeundeuy	-	-	-
8. Margalaksana	-	-	-
9. Sukahaji	-	-	-
10. Ciharashas	-	-	-
11. Sirnagalih	-	-	-
12. Ciroyom	-	-	-
Kecamatan Cipeundeuy			
-			
Sumber	: Basis Data Pembangunan Kabupaten Bandung Barat (Diskominfotik), 2017		
Source	: Database of Development of Kabupaten Bandung Barat (Diskominfotik), 2017		

**5. PERTANIAN
AGRICULTURE**

<https://bandungbaratlab.bps.go.id>

PENJELASAN UMUM

1. **Luas panen** adalah luas tanaman sayuran, buah-buahan, biofarmaka dan tanaman hias yang yang diambil hasilnya/dipanen pada periode pelaporan.
2. Luas panen untuk tanaman sayuran: luas tanaman yang dipanen sekaligus/habis/dibongkar dan luas tanaman yang dipanen berkali-kali (lebih dari satu kali)/belum habis.
 - a. Tanaman yang dipanen sekaligus/habis/dibongkar adalah tanaman yang sehabis panen langsung dibongkar/ dicabut, terdiri dari bawang merah, bawang putih, bawang daun, kentang, kol/kubis, kembang kol, petsai/sawi, wortel, lobak, dan kacang merah.
 - b. Tanaman yang dipanen berkali-kali (lebih dari satu kali)/belum habis adalah tanaman yang pemanenannya lebih dari satu kali dan biasanya dibongkar apabila panen terakhir sudah tidak memadai lagi, terdiri dari: kacang panjang, cabe besar, cabe rawit, jamur, tomat, terung, buncis, ketimun, labu siam, kangkung, bayam, melon, semangka, dan blewah.
3. **Produksi** adalah hasil menurut bentuk produk dari setiap tanaman sayuran, buah-buahan, biofarmaka dan tanaman hias yang diambil berdasarkan luas yang dipanen/tanaman yang menghasilkan pada bulan/triwulan laporan.

Technical Quotes

1. *Harvested area of vegetables: area of entirely plant harvested/demolished and plant harvested several times/undemolished.*
2.
 - a. *Entirely plants harvested/demolished are plants usually harvested once and demolished to bestituted by other plants, consisting of: shallots, garlic, leeks, potato, cabbage, cauli flower, mustard green, carrots, Chinese radish, and red kidney beans.*
 - b. *Plants harvested several times/undemolished are plants usually harvested more than once and demolished in the case that the last harvest was economically not profitable. They consist of: yard long beans, chili, small chili, mushroom, tomatoes, egg plant, frech beans, cucumber, pumpkin/chajota, swamp cabbage, spinach, melon, watermelon, and blewah.*
3. **Production** is the standard production quantity form of vegetable, fruit, medicinal and ornamental plant based on harvested area/the number of production plants reported monthly/quarterly.

AGRICULTURE

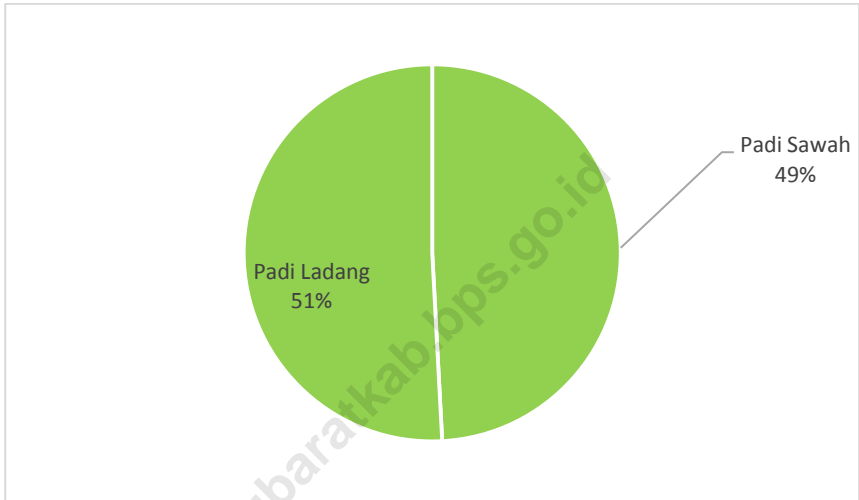
4. Data populasi ternak bersumber dari Dinas Pertanian dan Ketahanan Pangan Kabupaten Bandung Barat
- 4 *Data of domestic livestock population are obtain from the Agriculture and Food Service of Bandung Barat Regency*

Ulasan

Description

1. Jagung memiliki produktivitas lebih besar dibanding kedelai di Kabupaten Bandung Barat.
1. *Maize has more Productivity than Soybeans in Bandung Barat Regency.*

Gambar 5.1 Produktivitas Padi Sawah dan Padi Ladang di Kecamatan Cipeundeuy, 2017
Figure *Productivity of Paddy in Cipeundeuy Subdistrict, 2017*



Sumber : Dinas Pertanian dan Ketahanan Pangan Kabupaten Bandung Barat
Source : Agriculture and Food Service of Bandung Barat Regency

5.1 TANAMAN PANGAN/FOOD CROPS

Tabel 5.1.1 Luas Panen, Produksi, dan Produktivitas Padi Tahun 2015-2017 di Kecamatan Cipeundeuy, 2017
Harvested Area, Production, and Productivity of Paddy in Cipeundeuy Subdistrict, 2017

Wilayah Area	Padi Sawah / Wet Paddy			Padi Ladang / Dry Paddy		
	Luas Panen Harvested Area(ha)	Produksi Production (ton)	Produktivitas Productivity (kuintal/ha)	Luas Panen Harvested Area(ha)	Produksi Production (ton)	Produktivitas Productivity (kuintal/ha)
(1)	(2)	(3)	(4)	(5)	(6)	(7)
Kec. Cipeundeuy	11 489	52 776	45.94	367	1 744	47.52

Sumber : Dinas Pertanian dan Ketahanan Pangan Kabupaten Bandung Barat
 Source : Agriculture and Food Service of Bandung Barat Regency

Tabel 5.1.2 Luas Panen, Produksi, dan Produktivitas Jagung dan Kedelai di Kabupaten Bandung Barat, 2015-2017
Harvested Area, Production, and Productivity of Maize and Soybeans in Bandung Barat Regency, 2015-2017

Tahun Year	Jagung / Maize			Kedelai / Soybeans		
	Luas Panen Harvested Area(ha)	Produksi Production (ton)	Produk- tivitas Producti- vity (kuintal/ ha)	Luas Panen Harvested Area(ha)	Produksi Production (ton)	Produk- tivitas Producti- vity (kuintal/ ha)
(1)	(2)	(3)	(4)	(5)	(6)	(7)
2015	3 053	20 592	67	1 968	675	3
2016	5 532	34 145	62	1 564	2 269	15
2017	3 856	26 255	68	551	807	15

Sumber : Dinas Pertanian dan Ketahanan Pangan Kabupaten Bandung Barat

Source : Agriculture and Food Service of Bandung Barat Regency

Tabel 5.1.3 Luas Panen, Produksi, dan Produktivitas Ubi Jalar dan Ubi Kayu di Kabupaten Bandung Barat, 2015-2017
Harvested Area, Production, and Productivity of Cassava and Sweet Potatoes in Bandung Barat Regency, 2015-2017

Kecamatan Subdistrict	Ubi Jalar / Cassava			Ubi Kayu / Sweet Potatoes		
	Luas Panen Harvested Area(ha)	Produksi Production (ton)	Produktivitas Productivity (kuintal/ha)	Luas Panen Harvested Area(ha)	Produksi Production (ton)	Produktivitas Productivity (kuintal/ha)
(1)	(2)	(3)	(4)	(5)	(6)	(7)
2015	278	7 259	261	3 446	6 065	18
2016	324	3 907	121	2 478	43 041	174
2017	286	4 488	157	2 642	46 630	176

Sumber : Dinas Pertanian dan Ketahanan Pangan Kabupaten Bandung Barat
 Source : Agriculture and Food Service of Bandung Barat Regency

5.2 HORTIKULTURA/*HORTICULTURE*

Tabel 5.2.1 Luas Panen Tanaman Sayuran di Kabupaten Bandung Barat (ha), 2016
Table 5.2.1 *Harvested Area of Vegetables in Bandung Barat Regency (ha), 2016*

Sayuran <i>Vegetables</i>	Luas Panen (Ha)
(1)	(2)
Bawang Merah	11
Cabai Besar	336
Kentang	67
Kubis	210
Sawi Putih	159
Bawang Daun	237
Lobak	42
Kacang Panjang	349
Wortel	90
Buncis	287
Bayam	58
Ketimun	209
Tomat	321
Terung	131
Labu Siam	279
Kangkung	94
Kembang Kol	164
Petai (pohon)	7 534

Sumber : Survei Pertanian Hortikultura SPH-SBS, BPS Jawa Barat

Source : *Agriculture Survey for Horticulture SPH-SBS, BPS Jawa Barat*

Tabel 5.2.2 **Produksi Tanaman Sayuran di Kabupaten Bandung Barat (Kw), 2016**
Table **Production of Vegetables in Bandung Barat Regency (Kw), 2016**

Sayuran Vegetables	Produksi (Kw)
(1)	(2)
Bawang Merah	1 054
Cabai Besar	60 668
Kentang	10 561
Kubis	34 470
Sawi Putih	17 882
Bawang Daun	18 848
Lobak	5 215
Kacang Panjang	50 311
Wortel	11 725
Buncis	56 081
Bayam	4 122
Ketimun	39 232
Tomat	85 772
Terung	24 385
Labu Siam	211 350
Kangkung	16 658
Kembang Kol	23 625
Petai (pohon)	5 521

Sumber : Survei Pertanian Hortikultura SPH-SBS, BPS Jawa Barat
 Source : Agriculture Survey for Horticulture SPH-SBS, BPS Jawa Barat

5.3 PETERNAKAN/LIVESTOCK

Tabel 5.3.1 **Populasi Ternak Besar Menurut Produksi Sapi Potong, Sapi Perah, Domba, Kambing, Kuda dan Kerbau (ekor) di Kecamatan Cipeundeuy, 2017**
Livestock Population by Kind of Livestock (heads) in Cipeundeuy Subdistrict, 2017

Komoditi Comodity	Jumlah Total
(1)	(2)
Sapi Potong	103
Sapi Perah	-
Domba	46 513
Kambing	5 761
Kuda	477
Kerbau	275

Sumber : Dinas Pertanian dan Ketahanan Pangan Kabupaten Bandung Barat

Source : *Agriculture and Food Service of Bandung Barat Regency*

Tabel 5.3.1 **Populasi Ternak Unggas Menurut Produksi Ayam Buras, Ayam Ras Pedaging, Ayam Petelur dan Itik (ekor) di Kecamatan Cipeundeuy, 2017**
Table 5.3.1 **Livestock Population by Kind of Livestock (heads) in cipeundeuy Subdistrict, 2017**

Komoditi Comodity	Jumlah Total
(1)	(2)
Ayam Buras	111 000
Ayam Ras Pedaging	90 750
Ayam Petelur	30 689
Itik/itik Manila	15 200

Sumber : Dinas Pertanian dan Ketahanan Pangan Kabupaten Bandung Barat
 Source : *Agriculture and Food Service of Bandung Barat Regency*

6. INDUSTRI DAN ENERGI

INDUSTRY AND ENERGY

<https://bandungbaratkab.bps.go.id>

PENJELASAN TEKNIS

1. **Industri manufaktur** adalah suatu kegiatan ekonomi yang melakukan kegiatan mengubah suatu barang dasar secara mekanis, kimia, atau dengan tangan sehingga menjadi barang jadi/setengah jadi, dan atau barang yang kurang nilainya menjadi barang yang lebih tinggi nilainya, dan sifatnya lebih dekat kepada pemakai akhir. Termasuk dalam kegiatan ini adalah jasa industri dan pekerjaan perakitan.
2. **Jasa industri** adalah kegiatan industri yang melayani keperluan pihak lain. Pada kegiatan ini bahan baku disediakan oleh pihak lain sedangkan pihak pengolah hanya melakukan pengolahannya dengan mendapat imbalan sebagai balas jasa (upah maklon).
3. **Perusahaan atau usaha industri** adalah suatu unit (kesatuan) usaha yang melakukan kegiatan ekonomi, bertujuan menghasilkan barang atau jasa, terletak pada suatu bangunan atau lokasi tertentu, dan mempunyai catatan administrasi tersendiri mengenai produksi dan struktur biaya serta ada seorang atau lebih yang bertanggung jawab atas usaha tersebut.
4. **Pelanggan** adalah individu atau kelompok, baik rumah tangga,

TECHNICAL NOTES

1. **Manufacturing industry** is defined as an economic activity processing basic goods mechanically, chemicals or manually into final or intermediate goods. It is also defined as processing of lower value goods into higher value goods as final or intermediate products. The activities also include services for manufacturing and assembling.
2. **Services for manufacturing** is defined as a manufacturing activity which serving other manufacturing establishments. In this case, raw materials are supplied by others while the workers are paid as a compensation for processing raw materials.
3. **A manufacturing establishment** is defined as a production unit engaged in economic activity, producing goods or services, located in a building or in a certain location, keeping a business record concerning the production and cost structure, and having a person or more that are responsible to those activities.
4. **Customers** are individuals or groups, whether household, company or non-profit institutions that buy

INDUSTRY AND ENERGY

perusahaan atau institusi non profit yang membeli air bersih dari perusahaan air bersih.

water supply from water supply establishment.

5. **Air disalurkan** adalah volume air bersih dari perusahaan air bersih

5. ***Distributed water*** is the volume of *water supply from water supply establishment.*

<https://bandungbaratkab.bps.go.id>

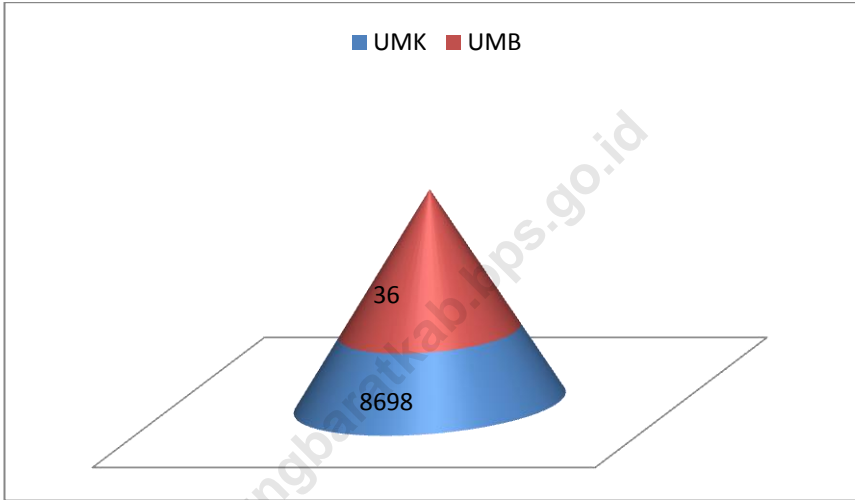
ULASAN**DESCRIPTION**

1. Berdasarkan hasil listing sensus ekonomi 2016, jumlah usaha tenaga lebih banyak berada di sector UMK

1. Based on the result of Economic Sencus in 2016, UMK has the more enterprics and workers.

<https://bandungbaratkab.bps.go.id>

Gambar 6.1 Jumlah Usaha Menurut Skala Usaha di Kecamatan Cipeundeuy, 2016
Number of Enterprise by Enterprise Scale in Bandung Barat Regency, 2016



Sumber: Sensus Ekonomi, 2016
Source : *Economic Census, 2016*

6.1 PERINDUSTRIAN/*INDUSTRY*

Tabel 6.1.1 Jumlah Usaha/Perusahaan dan Jumlah Tenaga Kerja Menurut Skala Usaha di Kecamatan Cipeundeuy, 2016
Table *Number of Enterprise by Enterprise Scale in Cipeundeuy Subdistrict, 2016*

Skala Usaha <i>Enterprise Scale</i>	Jumlah Usaha	Jumlah Tenaga Kerja
(1)	(2)	(3)
UMK	8 698	13 938
UMB	36	888

Sumber: Sensus Ekonomi, 2016

Source : *Economic Census, 2016*

6.2 ENERGY/ENERGY

Tabel 6.2.1 **Sumber Air Utama Untuk Minum/Memasak di Desa di Kecamatan Cipeundeuy Kabupaten Bandung Barat, 2017**
The Main Water Source For Drinking/Cooking In Every Village Of Cipeundeuy Subdistrict in Bandung Barat Regency, 2017

Desa Village	Sumber Air Utama Untuk Minum/Memasak
(1)	(5)
1. Margaluyu	Mata Air
2. Nanggaleng	Sumur
3. Sirnaraja	Sumur
4. Jatimekar	Sumur
5. Bojongmekar	Sumur
6. Nyenang	Sumur
7. Cipeundeuy	Sumur
8. Margalaksana	Sumur
9. Sukahaji	Sumur
10. Ciharashas	Sumur
11. Sirnagalih	Sumur
12. Ciroyom	Sumur

Kec. Cipeundeuy

Sumber : Basis Data Pembangunan Kabupaten Bandung Barat (Diskominfo), 2017
 Source : Database of Development of Kabupaten Bandung Barat (Diskominfo), 2017

7. PERDAGANGAN TRADE

<https://bandungbaratkab.bps.go.id>

PENJELASAN TEKNIS

1. **Pasar** adalah tempat pertemuan antara penjual dan pembeli barang dan jasa. Pasar bisa menggunakan bangunan yang bersifat permanen atau semi permanen ataupun tanpa bangunan.
2. **Pasar dengan bangunan permanen/semi permanen**, adalah pasar yang mempunyai bangunan-bangunan permanen (lantai semen, tiang besi/kayu, atap seng/genteng), baik berdinding maupun tidak, tanpa melihat apakah pasar tersebut ramai atau tidak.
3. **Pasar tanpa bangunan permanen** (tidak termasuk kaki lima), adalah pasar yang mempunyai bangunan-bangunan tetapi tidak permanen, 73oordi dari bilik, 73oordi, daun, dan sebagainya.
4. **Tempat Pelelangan Ikan (TPI)** adalah suatu pasar tempat terjadinya transaksi penjualan ikan/hasil laut, baik secara lelang ataupun tidak, yang biasanya terletak di dalam Pelabuhan Perikanan (PP) atau Pangkalan Pendaratan Ikan (PPI). Syarat dari TPI adalah memiliki bangunan tetap, tidak berpindah-pindah, ada 73oordinator penjualan, dan ada izin dari instansi berwenang.

TECHNICAL NOTES

1. **The market** is a meeting place between sellers and buyers of goods and services. The market could use the building a permanent or semi-permanent or without buildings.
2. **Permanent/semi permanent market**, is a market that has the permanent buildings (cement floor, steel poles/ wood, tin roof/roof tile), both walled or not, regardless of whether the market is crowded or not.
3. **Market without permanent buildings** (excluding 'kaki lima'), is a market that has buildings but not permanent, oordi of booths, oordi, leaves, and so on.
4. **Place the fish auction (TPI)** is a market where the sale transaction fish / seafood, either by auction or not, which is usually located in the fishing port (PP) or the Fish Landing Base (PPI). Terms of TPI is to have a permanent building, not moving, there oordinator sales, and no permission from the competent authority.

ULASAN

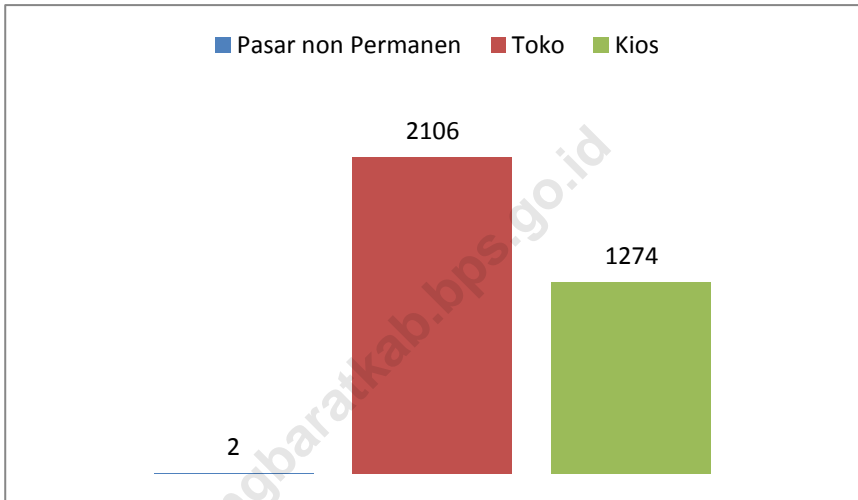
1. Jenis lembaga keuangan yang terbanyak adalah Bank Umum dan KOSIPA

DESCRIPTION

1. *There are more numbers of General Bank and KOSIPA than other Financial Institution in Cipeundeuy Subdistrict*

<https://bandungbaratkab.bps.go.id>

Gambar 7.1 Jumlah Pasar Non Permanen, Toko, dan Kios Menurut Desa di Kecamatan Cipeundeuy, 2017
Figure *Number of Non Permanent Market, Store, and Stall by Village in Cipeundeuy Subdistrict, 2017*



Sumber : Basis Data Pembangunan Kabupaten Bandung Barat (Diskominfotik), 2017
Source : Database of Development of Kabupaten Bandung Barat (Diskominfotik), 2017

Tabel 7.1.1 Jumlah Pasar Non Permanen, Toko, dan Kios Menurut Desa di Kecamatan Cipeundeuy, 2017
Number of Non Permanent Market, Store, and Stall by Village in Cipeundeuy Subdistrict, 2017

Desa Village	Pasar non permanen	Toko/ Store	Kios/ Stall
(1)	(3)	(4)	(5)
1. Margaluyu	-	168	-
2. Nanggaleng	-	136	14
3. Sirnaraja			
4. Jatimekar	-	89	12
5. Bojongmekar	-	2	10
6. Nyenang	-	135	6
7. Cipeundeuy	2	1 500	1 200
8. Margalaksana	-	-	-
9. Sukahaji	-	-	-
10. Ciharashas	-	-	-
11. Sirnagalih	-	76	32
12. Ciroyom	-	30	-
KECAMATAN CIPEUNDEUY	2	2 106	1 274

Sumber : Basis Data Pembangunan Kabupaten Bandung Barat (Diskominfotik), 2017
 Source : Database of Development of Kabupaten Bandung Barat (Diskominfotik), 2017

Tabel 7.1.2 Jumlah Jenis Lembaga Keuangan Menurut Desa di Kecamatan Cipeundeuy, 2017
Table Numbers of Financial Institutions by It's Type by Village of Cipeundeuy Subdistrict, 2017

Desa Village	Jenis Lembaga Keuangan				
	KUD	Bank Umum	KOSIPA	BPR	Pegadaian
(1)	(2)	(3)	(4)	(5)	(6)
1. Margaluyu	-	-	-	-	-
2. Nanggaleng	-	-	-	-	-
3. Sirnaraja					
4. Jatimekar	-	-	-	-	-
5. Bojongmekar	-	-	-	-	-
6. Nyenang	-	-	-	-	-
7. Cipeundeuy	1	2	2	1	1
8. Margalaksana	-	-	-	-	-
9. Sukahaji	-	-	3	-	-
10. Ciharashas	-	-	-	-	-
11. Sirnagalih	-	-	-	-	-
12. Ciroyom	-	-	-	-	-
Kec. Cipeundeuy	1	2	5	1	1

Sumber : Basis Data Pembangunan Kabupaten Bandung Barat (Diskominfotik), 2017
 Source : Database of Development of Kabupaten Bandung Barat (Diskominfotik), 2017

8. TRANSPORTASI, KOMUNIKASI DAN PARIWISATA

<https://bandungbaratkab.bps.go.id>

PENJELASAN TEKNIS

1. **Kantor Pos** adalah tempat pemberi pelayanan komunikasi tertulis dan atau surat elektronik, layanan paket, layanan logistik, layanan transaksi keuangan, dan layanan keagenan pos untuk kepentingan umum. Rumah pos berfungsi sama seperti kantor pos dan kantor pos pembantu, bedanya rumah pos biasanya terletak di daerah terpencil.

TECHNICAL NOTES

1. **Post Office** is a service provider facility of written communication and or electronic mail, parcel service, logistics services, financial transaction services, and postal services to the public. Postal house has the same function as the post office and sidiary of post office, the difference is that postal house is usually located in remote areas.

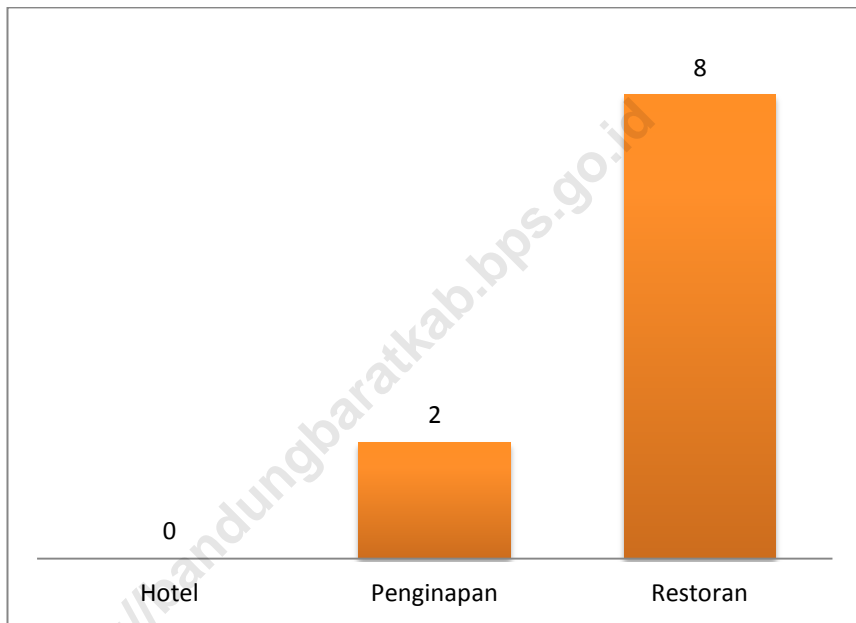
ULASAN

1. Kantor pos hanya ada di Desa Cipeundeuy.
2. Restoran terbanyak berada di Cipeundeuy dan Ciharashas.

DESCRIPTION

1. Post Office in Cipeundeuy Subdistrict only available at Cipeundeuy Village.
2. Cipeundeuy and Ciharashas has more number of Restaurants in Cipeundeuy Subdistricts.

Gambar 8.1 Jumlah Hotel, Penginapan, dan Restoran Menurut Desa di Kecamatan Cipeundeuy, 2017
Figure *Number of Hotels, Losmens, and Restaurants in Cipeundeuy Subdistrict, 2017*



Sumber : Basis Data Pembangunan Kabupaten Bandung Barat (Diskominfotik), 2017
Source : Database of Development of Kabupaten Bandung Barat (Diskominfotik), 2017

8.1. TRANSPORTASI/*TRANSPORTATION*

Tabel 8.1.1 **Banyaknya Terminal di Kecamatan Cipeundeuy, 2017**
Table *Number of Terminal in Cipeundeuy Subdistrict, 2017*

Wilayah <i>Area</i>	Terminal
(1)	(5)
Kecamatan Cipeundeuy	1

Sumber : Basis Data Pembangunan Kabupaten Bandung Barat (Diskominfotik), 2017
 Source : *Database of Development of Kabupaten Bandung Barat (Diskominfotik), 2017*

8.2 KOMUNIKASI/COMMUNICATION

Tabel 8.2.1 Jumlah Kantor Pos di Kecamatan Cipeundeuy, 2017
Table Number of Post Office in Cipeundeuy Subdistrict, 2017

Desa Village	Kantor Pos Post Office
(1)	(2)
1. Margaluyu	-
2. Nanggaleng	-
3. Sirnaraja	-
4. Jatimekar	-
5. Bojongmekar	-
6. Nyenang	-
7. Cipeundeuy	1
8. Margalaksana	-
9. Sukahaji	-
10. Ciharashas	-
11. Sirnagalih	-
12. Ciroyom	-
Kec. Cipeundeuy	1

Sumber : Basis Data Pembangunan Kabupaten Bandung Barat (Diskominfotik), 2017
 Source : Database of Development of Kabupaten Bandung Barat (Diskominfotik), 2017

8.3 PARIWISATA/*TOURISM*

Tabel 8.3.1 Jumlah Hotel, Penginapan, dan Restoran Menurut Desa di Kecamatan Cipeundeuy, 2017
Number of Hotels, Losmens, and Restaurants in Cipeundeuy Subdistrict, 2017

Desa Village	Hotel Hotels	Penginapan Losmen	Restoran Restaurants
(1)	(2)	(5)	
1. Margaluyu	-	-	-
2. Nanggaleng	-	-	-
3. Sirnaraja	-	-	-
4. Jatimekar	-	-	-
5. Bojongmekar	-	-	-
6. Nyenang	-	-	-
7. Cipeundeuy	-	1	4
8. Margalaksana	-	-	-
9. Sukahaji	-	-	-
10. Ciharashas	-	-	4
11. Sirnagalih	-	-	-
12. Ciroyom	-	1	-
Kec. Cipeundeuy	-	2	8

Sumber : Basis Data Pembangunan Kabupaten Bandung Barat (Diskominfotik), 2017
 Source : Database of Development of Kabupaten Bandung Barat (Diskominfotik), 2017

9. PERBANDINGAN ANTAR KECAMATAN

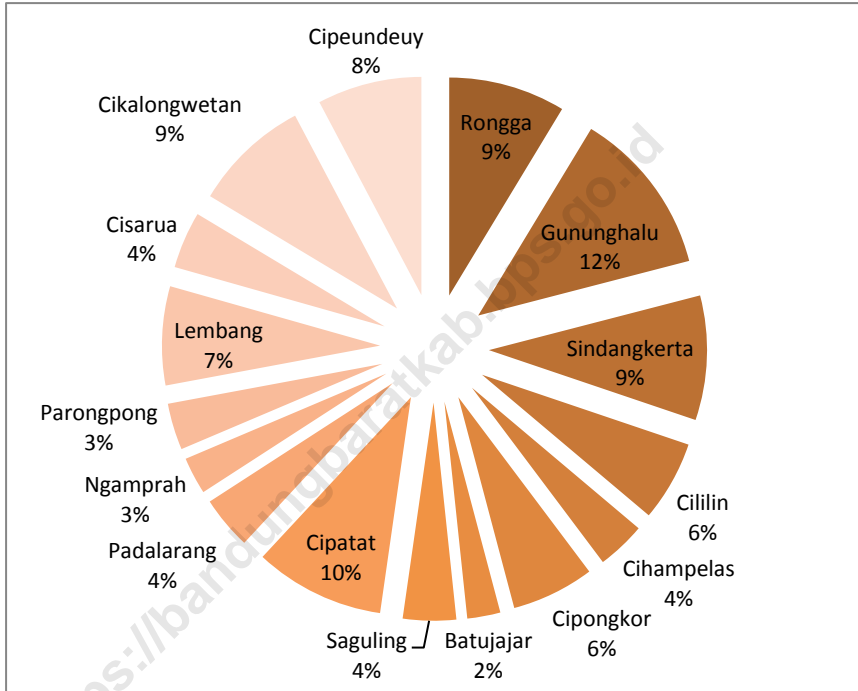
<https://bandungbaratkab.bps.go.id>

ULASAN**DESCRIPTION**

- | | |
|--|--|
| <p>1. Kecamatan Cipeundeuy merupakan Kecamatan dengan luas yg kecil di Bandung Barat, hanya sebesar 8% dari total seluruh wilayah Kabupaten.</p> | <p>1. <i>Cipeundeuy subdistrict is quite small than any aother Subdistricts. The area of Cipeundeuy is only 8 % of Bandung Barat total area.</i></p> |
| <p>2. Kecamatan Cipeundeuy merupakan Kecamatan dengan kepadatan terendah ke-4.</p> | <p>2. <i>The 4th lowest density in Bandung Barat egency is Cipeundeuy Subdistrict, 820 people/km².</i></p> |

Comparison Between Subdistricts

Gambar 9.1 **Persentase Luas Wilayah Menurut Kecamatan Di Kabupaten Bandung Barat, 2017**
Figure **Percentage of Total Area by Subdistrict in Bandung Barat Regency, 2017**



Sumber : Basis Data Pembangunan Kabupaten Bandung Barat (Diskominfotik), 2017
Source : Database of Development of Kabupaten Bandung Barat (Diskominfotik), 2017

Tabel 9.1.1 Jarak dari Ibukota Kecamatan ke Ibukota Kabupaten di Kabupaten Bandung Barat, 2017
Table *Distance from the Capital of Subdistrict to The Capital of Regency In Bandung Barat Regency, 2017*

Ibu Kota Kecamatan <i>Capital of Subdistrict</i>	Ibukota Kabupaten <i>Capital of Regency</i>	Jarak (km) <i>Distance (km)</i>
(1)	(2)	(3)
1. Rongga		61.8
2. Gununghalu		49.7
3. Sindangkerta		39.1
4. Cililin		25.7
5. Cihampelas		15.7
6. Cipongkor		42.9
7. Batujajar		18.1
8. Saguling		32.8
9. Cipatat	Ngamprah	30.1
10. Padalarang		7.2
11. Ngamprah		0
12. Parongpong		13.5
13. Lembang		22
14. Cisarua		9.1
15. Cikalongwetan		23.5
16. Cipeundeuy		25

Sumber : Kabupaten Bandung Barat Dalam Angka, 2018
 Source : *Bandung Barat Regency in Figures, 2018*

Comparison Between Subdistricts

Tabel 9.1.2 Banyaknya Desa, RW dan Menurut Kecamatan di Kabupaten Bandung Barat, 2017
Table Number of Village in Bandung Barat Regency, 2017

Kecamatan Subdistrict	Desa Village	RW	RT
(1)	(2)	(3)	(4)
1. Rongga	8	129	463
2. Gununghalu	9	160	549
3. Sindangkerta	11	128	519
4. Cililin	11	130	545
5. Cihampelas	10	114	532
6. Cipongkor	14	149	441
7. Batujajar	7	114	406
8. Saguling	6	53	185
9. Cipatat	12	227	758
10. Padalarang	10	216	838
11. Ngamprah	11	162	763
12. Parongpong	7	120	445
13. Lembang	16	225	877
14. Cisarua	8	105	401
15. Cikalongwetan	13	206	731
16. Cipeundeuy	12	170	523
Kabupaten Bandung Barat Bandung Barat Regency	165	2 408	8 976

Sumber : Basis Data Pembangunan Kabupaten Bandung Barat (Diskominfotik), 2017
 Source : Database of Development of Kabupaten Bandung Barat (Diskominfotik), 2017

Tabel 9.1.3 Banyaknya Penduduk Menurut Kecamatan dan Jenis Kelamin di Kabupaten Bandung Barat, 2017
Number of Population by Subdistrict and Sex in Bandung Barat Regency, 2017

Kecamatan Subdistrict	Penduduk / Population			Rasio Jenis Kelamin Sex Ratio
	Laki-Laki Male	Perempuan Female	Jumlah Total	
(1)	(2)	(3)	(4)	(5)
1. Rongga	28 556	27 552	56 108	103.64
2. Gununghalu	40 052	36 660	76 712	109.25
3. Sindangkerta	34 782	35 086	69 868	99.13
4. Cililin	46 787	44 225	91 012	105.79
5. Cihampelas	58 938	57 159	116 097	103.11
6. Cipongkor	46 800	44 308	91 108	105.62
7. Batujajar	48 734	49 228	97 962	99.00
8. Saguling	15 980	15 015	30 995	106.43
9. Cipatat	67 379	65 700	133 079	102.56
10. Padalarang	91 020	87 723	178 743	103.76
11. Ngamprah	90 344	86 391	176 735	104.58
12. Parongpong	57 519	55 692	113 211	103.28
13. Lembang	101 150	95 540	196 690	105.87
14. Cisarua	37 572	37 312	74 884	100.70
15. Cikalongwetan	62 400	61 573	123 973	101.34
16. Cipeundeuy	41 856	41 055	82 911	101.95
Kabupaten Bandung Barat Bandung Barat Regency	869 869	840 219	1 710 088	103.53

Sumber : Basis Data Pembangunan Kabupaten Bandung Barat (Diskominfotik), 2017
 Source : Database of Development of Kabupaten Bandung Barat (Diskominfotik), 2017

Comparison Between Subdistricts

Tabel 9.1.4 Distribusi dan Kepadatan Penduduk Menurut Kecamatan di Kabupaten Bandung Barat, 2017
Table Population Distribution and Density by Subdistrict in Bandung Barat Regency, 2017

Kecamatan Subdistrict	Persentase Penduduk Percentage of Total Population	Kepadatan Penduduk Population Density (orang/km ²)
(1)	(2)	(3)
1. Rongga	1.8	496
2. Gununghalu	1.73	478
3. Sindangkerta	3.21	886
4. Cililin	4.24	1 170
5. Cihampelas	8.96	2 471
6. Cipongkor	4.13	1 139
7. Batujajar	11.1	3 058
8. Saguling	2.18	602
9. Cipatat	3.83	1 056
10. Padalarang	12.6	3 478
11. Ngamprah	17.8	4 909
12. Parongpong	9.09	2 507
13. Lembang	7.46	2 058
14. Cisarua	4.93	1 359
15. Cikalongwetan	3.98	1 098
16. Cipeundeuy	2.97	820
Kabupaten Bandung Barat Bandung Barat Regency	100	1 724

Sumber : Basis Data Pembangunan Kabupaten Bandung Barat (Diskominfotik), 2017
 Source : Database of Development of Kabupaten Bandung Barat (Diskominfotik), 2017



DATA

MENCERDASKAN BANGSA

— ENLIGHTEN NATION —



BADAN PUSAT STATISTIK
KABUPATEN BANDUNG BARAT

Jl. Raya Padalarang No. 763, Telp. (022)6804400,

(022)6804411. Fax: (022)6804411.

Email bps3217@bps.go.id

web bandungbaratkab@bps.go.id