



Katalog BPS : 1102001.3525030

KECAMATAN KEDAMEAN

Dalam Angka 2014



BADAN PUSAT STATISTIK KABUPATEN GRESIK
STATISTICS OF GRESIK REGENCY

**KECAMATAN
KEDAMEAN
DALAM ANGKA
2014**

<http://gresikkab.go.id>

KATA PENGANTAR

Puji syukur kita panjatkan Kehadirat Tuhan Yang Maha Esa atas rahmat, taufik dan hidayah-Nya, sehingga buku publikasi "**Kecamatan Kedamean Dalam Angka Tahun 2014**" dapat tersusun dengan baik. Publikasi ini merupakan lanjutan publikasi tahun sebelumnya, yaitu seri penerbitan yang menyajikan data dari berbagai aspek baik ekonomi maupun sosial di Kecamatan Kedamean.


Terwujudnya publikasi ini semata-mata berkat kerjasama dan kesediaan seluruh Dinas/Instansi yang ada di wilayah Kecamatan Kedamean yang telah sudi memberikan data-data yang diperlukan.

Kami menyadari sepenuhnya bahwa publikasi ini masih jauh dari sempurna, oleh sebab itu kami mengharap kritik dan saran dari semua pihak demi peningkatan dan kesempurnaan penerbitan pada masa yang akan datang.

Atas kerjasama yang baik dari semua pihak yang telah memberi dukungan baik moril maupun materil, kami sampaikan terima kasih.

Gresik, Oktober 2014

KOORDINATOR STATISTIK KECAMATAN KEDAMEAN



SUPANDI, SE.

NIP. 19720505 200112 1 003

SAMBUTAN

Kita panjatkan puji syukur Kehadirat Tuhan Yang Maha Esa atas rahmat, taufik dan hidayah-Nya atas terselesaikannya publikasi “**Kecamatan Kedamean Dalam Angka 2014**”.

Data yang termuat dalam publikasi tersebut akan sangat penting artinya baik bagi perencana, pelaksana maupun pengamat yang ingin mengetahui sampai seberapa jauh keberhasilan pembangunan yang telah dicapai dalam kurun waktu tertentu.

Kritik dan saran sangat kami harapkan untuk publikasi yang akan datang, tingkat kelengkapan dan akurasi datanya mampu memberikan informasi yang dibutuhkan.

Kepada semua Dinas/Instansi diharapkan dapat membantu memberikan data yang dibutuhkan agar publikasi ini lebih berbobot.

Kepada semua pihak yang telah membantu terbitnya publikasi ini kami sampaikan terima kasih dan semoga dapat dimanfaatkan seoptimal mungkin.

CAMAT KEDAMEAN,

SATRIYO UTOMO, S.SOS, MSI
NIP. 197007081998031004

DAFTAR ISI

Kata Pengantar	ii
Kata Sambutan	iii
Daftar Isi	iv
Daftar Tabel	v
Daftar Gambar	ix

<http://gresikkab.bps.go.id>

DAFTAR TABEL

1. Geografis

Tabel 1.1	Luas Wilayah Kecamatan Kedamean Menurut Desa/Kelurahan Tahun 2013.....	3
Tabel 1.2	Jumlah Curah Hujan, Hari Hujan dan Rata-rata Curah Hujan per Hari Kecamatan Kedamean Tahun 2013	4
Tabel 1.3	Luas Wilayah Menurut Desa/kelurahan dan Jenis Penggunaan Tanah Kecamatan Kedamean Tahun 2013 (Ha)	5

2. Pemerintahan

Tabel 2.1	Pembagian Wilayah Administrasi Pemerintahan Menurut Desa/Kelurahan Kecamatan Kedamean Tahun 2013	7
Tabel 2.2	Jumlah Aparat Pemerintahan Menurut Desa/Kelurahan Kecamatan Kedamean Tahun 2013	8
Tabel 2.3	Banyaknya Perangkat Menurut Desa/Kelurahan Kecamatan Kedamean Tahun 2013	9

3. Penduduk Dan Tenaga Kerja

Tabel 3.1	Jumlah Penduduk Hasil Registrasi Menurut Jenis Kelamin Kecamatan Kedamean Tahun 2003-2013.....	13
Tabel 3.2	Jumlah Penduduk Menurut Jenis Kelamin dan Desa/Kelurahan Kecamatan Kedamean Tahun 2013	14
Tabel 3.3	Luas Daerah, Jumlah Rumah Tangga dan Jumlah Penduduk Menurut Desa/Kelurahan Kecamatan Kedamean Tahun 2013	15
Tabel 3.4	Kepadatan Penduduk per Km ² dan per Rumah Tanggak Menurut Desa/Kelurahan Kecamatan Kedamean Tahun 2013	16
Tabel 3.5	Jumlah Penduduk Lahir yang Dicatat Menurut Jenis Kelamin dan Desa/Kelurahan Kecamatan Kedamean Tahun 2013	17
Tabel 3.6	Jumlah Penduduk Meninggal yang Dicatat Menurut Jenis Kelamin dan Desa/Kelurahan Kecamatan Kedamean Tahun 2013.....	18
Tabel 3.7	Jumlah Penduduk Datang yang Dicatat Menurut Jenis Kelamin dan Desa/Kelurahan Kecamatan Kedamean Tahun 2013.....	19
Tabel 3.8	Jumlah Penduduk Pindah yang Dicatat Menurut Desa/Kelurahan dan Jenis Kelamin Kecamatan Kedamean Tahun 2013.....	20
Tabel 3.9	Jumlah Penduduk Desa/Kelurahan dan Menurut Kelompok Umur Kecamatan Kedamean Tahun 2013	21
Tabel 3.10	Jumlah Penduduk Dewasa dan Anak-anak Menurut Desa/Kelurahan dan Jenis Kelamin Kecamatan Kedamean Tahun 2013.....	22

Tabel 3.11	Jumlah Penduduk yang Wajib Memiliki Kartu Tanda Penduduk Menurut Desa/Kelurahan dan Jenis Kelamin Kecamatan Kedamean Tahun 2013.....	23
Tabel 3.12	Jumlah Penduduk yang Telah Memiliki Kartu Tanda Penduduk Menurut Desa/Kelurahan dan Jenis Kelamin Kecamatan Kedamean Tahun 2013.....	24
Tabel 3.13	Jumlah Penduduk Yang Bekerja Menurut Desa/Kelurahan dan Lapangan Usaha Kecamatan Kedamean Tahun 2013	25

4. Sosial

Tabel 4.1	Jumlah Sekolah Umum Menurut Desa/Kelurahan dan Jenis Sekolah Kecamatan Kedamean Tahun 2013	28
Tabel 4.2	Jumlah Sekolah, Ruang Belajar dan Kelas SD Negeri/Swasta Menurut Desa/Kelurahan Kecamatan Kedamean Tahun 2013	29
Tabel 4.3	Jumlah Guru dan Murid SD Negeri/Swasta Menurut Desa/Kelurahan Kecamatan Kedamean Tahun 2013	30
Tabel 4.4	Jumlah Sekolah Islam Menurut Desa/Kelurahan dan Jenis Sekolah Kecamatan Kedamean Tahun 2013	31
Tabel 4.5	Jumlah Pemeluk Agama Menurut Desa/Kelurahan Kecamatan Kedamean Tahun 2013	32
Tabel 4.6	Jumlah Tempat Peribadatan Menurut Desa/Kelurahan Kecamatan Kedamean Tahun 2013	33
Tabel 4.7	Jumlah Kejadian Nikah, Talak/Cerai dan Rujuk Menurut Desa/Kelurahan Kecamatan Kedamean Tahun 2013	34
Tabel 4.8	Jumlah Sarana Kesehatan Menurut Desa/Kelurahan Kecamatan Kedamean Tahun 2013	35
Tabel 4.9	Jumlah Tenaga Kesehatan Menurut Desa/Kelurahan Kecamatan Kedamean Tahun 2013	37
Tabel 4.10	Jumlah Peserta KB Menurut Desa/Kelurahan dan Alat Kontrasepsi yang Digunakan, Kecamatan Kedamean Tahun 2013.....	38
Tabel 4.11	Jumlah Penderita Kejadian Wabah/Epidemi /Endemi Menurut Desa/Kelurahan Kecamatan Kedamean Tahun 2013	39
Tabel 4.12	Jumlah Keluarga Tahapan Sejahtera Menurut Desa/Kelurahan Kecamatan Kedamean Tahun 2013	41

5. Pertanian

Tabel 5.1	Luas Tanah Sawah Menurut Desa/Kelurahan dan Jenis Irigasi Kecamatan Kedamean, Tahun 2013 (Ha)	43
-----------	---	----

Tabel 5.2	Luas Panen dan Produksi Padi Menurut Desa/Kelurahan Kecamatan Kedamean Tahun 2013	44
Tabel 5.3	Luas Panen dan Produksi Jagung Menurut Desa/Kelurahan Kecamatan Kedamean Tahun 2013	45
Tabel 5.4	Luas Panen dan Produksi Kedelai Menurut Desa/Kelurahan Kecamatan Kedamean Tahun 2013	46
Tabel 5.5	Luas Panen dan Produksi Kacang Tanah Menurut Desa/Kelurahan Kecamatan Kedamean Tahun 2013	47
Tabel 5.6	Luas Panen dan Produksi Kacang Hijau Menurut Desa/Kelurahan Kecamatan Kedamean Tahun 2013	48
Tabel 5.7	Luas Panen dan Produksi Ketela Pohon Menurut Desa/Kelurahan Kecamatan Kedamean Tahun 2013	49
Tabel 5.8	Jumlah Populasi Ternak Besar Menurut Desa/Kelurahan Kecamatan Kedamean, Tahun 2013	50
Tabel 5.9	Jumlah Populasi Ternak Unggas Menurut Desa/Kelurahan Kecamatan Kedamean, Tahun 2013	51

6. Industri

Tabel 6.1	Jumlah Industri Menurut Desa/Kelurahan Kecamatan Kedamean, Tahun 2013.....	53
-----------	---	----

7. Perdagangan

Tabel 7.1	Jumlah Mini Market, Kelompok Pertokoan, Pasar Tradisional dan Pasar Hewan Menurut Desa/Kelurahan Kecamatan Kedamean, Tahun 2013	55
Tabel 7.2	Jumlah Koperasi yang Masih Aktif Menurut Desa/Kelurahan Kecamatan Kedamean, Tahun 2013	56

8. Transportasi dan Komunikasi

Tabel 8.1	Panjang Jalan menurut Jenis Permukaan dan Desa/Kelurahan Kecamatan Kedamean, (Km) Tahun 2013	58
Tabel 8.2	Jumlah Kendaraan Bermotor Roda Empat Menurut Desa/Kelurahan Kecamatan Kedamean, Tahun 2013	59
Tabel 8.3	Jumlah Warnet dan Wartel Menurut Desa/Kelurahan Kecamatan Kedamean, Tahun 2013	60
Tabel 8.4	Jumlah kantor Pos dan Pos Keliling Menurut Desa/Kelurahan Kecamatan Kedamean, Tahun 2013	61

9. Keuangan Desa

TTabel 9.1	Realisasi Penerimaan PBB Menurut Desa/Kelurahan, Kecamatan Kedamean, Tahun 2013	63
------------	--	----

<http://gresikkab.bps.go.id>

DAFTAR GAMBAR

Gambar 1	Jumlah Penduduk Hasil Registrasi Menurut Jenis Kelamin Tahun 2009 - 2013.....	11
Gambar 2	Penduduk yang Bekerja menurut Lapangan Usaha Tahun 2013	12
Gambar 3	Jumlah Keluarga dan menurut tahapan Keluarga Sejahtera Tahun 2010 - 2013.....	27

<http://gresikkab.bps.go.id>

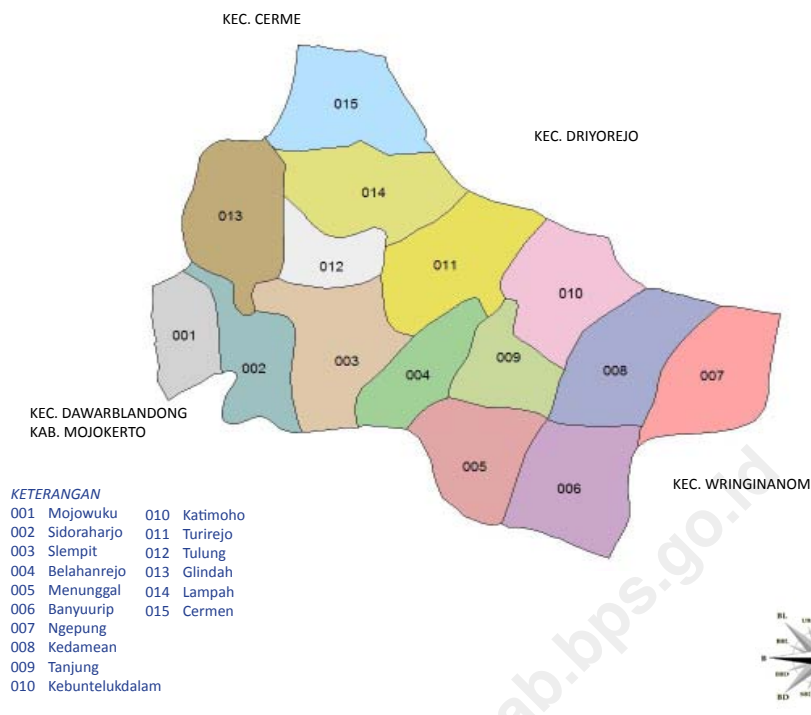


1

GEOGRAFIS

<http://gresikkab.ac.id>

Letak Geografis Kecamatan Kedamean



KETERANGAN

001 Mojowuku	010 Katimoho
002 Sidoraharjo	011 Turirejo
003 Slempit	012 Tulung
004 Belahanrejo	013 Glindah
005 Menunggal	014 Lampah
006 Banyuurip	015 Cermen
007 Ngepung	
008 Kedamean	
009 Tanjung	
010 Kebuntelukdalam	

I. Batas Wilayah Kecamatan Kedamean

Sebelah Utara	: Kecamatan Cermen Kabupaten Gresik
Sebelah Timur	: Kecamatan Driyorejo Kabupaten Gresik
Sebelah Selatan	: Kecamatan Wringinanom Kabupaten Gresik
Sebelah Barat	: Kecamatan Dawarblandong Kabupaten Mojokerto

II. Luas wilayah terdiri dari :

· Tanah Sawah	: 3.346,40	Ha.
· Pekarangan/Halaman	: 762,50	Ha.
· Tegal/kebun	: 2.245,20	Ha.
· Tambak	: -	Ha.
· Hutan Negara	: -	Ha.
· Lainnya	: 241,20	Ha.
Jumlah	: 6.595,30	Ha.

Ketinggian Daerah adalah ± 11 meter di atas permukaan laut

Tabel 1.1 Luas Wilayah Kecamatan Kedamean Menurut Desa/Kelurahan Tahun 2013

Kode Desa	Desa/Kelurahan	Luas Wilayah (Km2)
(1)	(2)	(3)
001	Mojowuku	2,88
002	Sidoraharjo	5,42
003	Slempit	7,05
004	Belahanrejo	5,50
005	Menunggal	3,77
006	Banyuurip	5,14
007	Ngepung	5,08
008	Kedamean	6,41
009	Tanjung	5,82
010	Katimoho	1,74
011	Turirejo	3,87
012	Tulung	2,11
013	Glindah	4,17
014	Lampah	4,76
015	Cermen	2,23
Jumlah		65,95

Sumber : Kantor Kecamatan Kedamean

Tabel 1.2 Jumlah Curah Hujan, Hari Hujan dan Rata-rata Curah Hujan per Hari Kecamatan Kedamean Tahun 2013

No.	Bulan	Curah Hujan (mm)	Hari Hujan	Rata-rata per hari (mm)
(1)	(2)	(3)	(4)	(5)
01.	Januari	455	21	21,67
02.	Pebruari	297	14	21,21
03.	M a r e t	223	12	18,58
04.	A p r i l	254	10	25,40
05.	M e i	371	14	26,50
06.	J u n i	178	13	13,69
07.	J u l i	84	6	14,00
08.	Agustus	-	-	-
09.	September	-	-	-
10.	Oktober	1	3	0,33
11.	Nopember	155	9	17,22
12.	Desember	488	18	27,08
J u m l a h		2.506	120	20,88

Sumber : Kantor BPP

Tabel 1.3 Luas Wilayah Menurut Desa/kelurahan dan Jenis Penggunaan Tanah Kecamatan Kedamean Tahun 2013 (Ha)

Kode Desa	Desa/Kelurahan	Tanah Sawah	Tanah Tambak	Tanah Kering	Bang/Peka-rangan	Hutan Ne-gara	Lain-lain	Jumlah
(1)	(2)	(3)	(4)	(5)	(6)	(7)	(8)	(9)
001	Mojowuku	169,50	-	72,70	37,30	-	8,20	287,70
002	Sidoraharjo	270,00	-	184,00	55,50	-	32,80	542,30
003	Slempit	388,80	-	215,00	85,10	-	15,70	704,60
004	Belahanrejo	276,30	-	218,60	41,60	-	13,50	550,00
005	Menunggal	158,00	-	163,90	43,70	-	11,10	376,70
006	Banyuurip	196,00	-	214,70	88,60	-	14,90	514,20
007	Ngepung	297,00	-	133,00	46,00	-	32,20	508,20
008	Kedamean	298,00	-	216,30	98,30	-	28,30	640,90
009	Tanjung	268,00	-	265,60	39,10	-	9,40	582,10
010	Katimoho	100,60	-	42,10	23,20	-	8,00	173,90
011	Turirejo	261,80	-	71,90	44,30	-	9,00	387,00
012	Tulung	128,80	-	45,10	28,30	-	8,90	211,10
013	Glindah	251,40	-	113,20	44,30	-	8,10	417,00
014	Lampah	183,20	-	216,00	53,90	-	23,10	476,20
015	Cermen	99,00	-	73,10	42,30	-	9,00	223,40
Jumlah		3.346,40	-	2.245,20	771,50	-	232,20	6.595,30

Sumber : Pertanian

2



PEMERINTAHAN

<http://greshk.com.id>

Tabel 2.1 Pembagian Wilayah Administrasi Pemerintahan Menurut Desa/Kelurahan Kecamatan Kedamean Tahun 2013

Kode Desa	Desa/Kelurahan	Swadaya	Swakarsa	Swasembada
(1)	(2)	(3)	(4)	(5)
001	Mojowuku	-	-	1
002	Sidoraharjo	-	-	1
003	Slempit	-	-	1
004	Belahanrejo	-	-	1
005	Menunggal	-	-	1
006	Banyuurip	-	-	1
007	Ngepung	-	-	1
008	Kedamean	-	-	1
009	Tanjung	-	-	1
010	Katimoho	-	-	1
011	Turirejo	-	-	1
012	Tulung	-	-	1
013	Glindah	-	-	1
014	Lampah	-	-	1
015	Cermen	-	-	1
Jumlah		-	-	15

Sumber : Kantor Kecamatan Kedamean

Tabel 2.2 Jumlah Aparat Pemerintahan Menurut Desa/Kelurahan Kecamatan Kedamean Tahun 2013

Kode Desa	Desa/Kelurahan	Dusun	Rukun Warga	Rukun Tetangga
(1)	(2)	(3)	(4)	(5)
001	Mojowuku	4	6	18
002	Sidoraharjo	6	9	27
003	Slempit	2	6	37
004	Belahanrejo	4	5	17
005	Menunggal	2	6	24
006	Banyuurip	4	11	43
007	Ngepung	3	5	14
008	Kedamean	4	7	20
009	Tanjung	4	7	27
010	Katimoho	2	4	12
011	Turirejo	6	6	16
012	Tulung	2	5	10
013	Glindah	6	6	22
014	Lampah	7	9	30
015	Cermen	4	6	12
Jumlah		60	98	329

Sumber : Kantor Kecamatan Kedamean

Tabel 2.3 Banyaknya Perangkat Desa Menurut Desa/Kelurahan Kecamatan Kedamean Tahun 2013

Kode Desa	Desa/Kelurahan	Kades/ Kalur	Sek- des/ Seklur	Kasun	Kepala Seksi			Kepala Urusan		
					Ek- bang	Sosial	Keaga- maan	Tran- tib	Pemer- intahan	Umum
(1)	(2)	(3)	(4)	(5)	(6)	(7)	(8)	(9)	(10)	(11)
001	Mojowuku	1	-	4	1	1	1	1	1	1
002	Sidoraharjo	1	1	6	1	1	1	1	1	1
003	Slempit	1	1	2	1	1	1	1	1	1
004	Belahanrejo	1	-	4	1	1	1	1	1	1
005	Menunggal	1	1	2	1	1	1	1	1	1
006	Banyuurip	1	1	4	1	1	1	1	1	1
007	Ngepung	1	1	3	1	1	1	1	1	1
008	Kedamean	1	1	4	1	1	1	1	1	1
009	Tanjung	1	1	4	1	1	1	1	1	1
010	Katimoho	1	1	2	1	1	1	1	1	1
011	Turirejo	1	1	6	1	1	1	1	1	1
012	Tulung	1	1	2	1	1	1	1	1	1
013	Glindah	1	-	6	1	1	1	1	1	1
014	Lampah	1	1	1	1	1	1	1	1	1
015	Cermen	1	-	4	1	1	1	1	1	1
Jumlah		15	11	54	15	15	15	15	15	15

Sumber : Kantor Kecamatan Kedamean

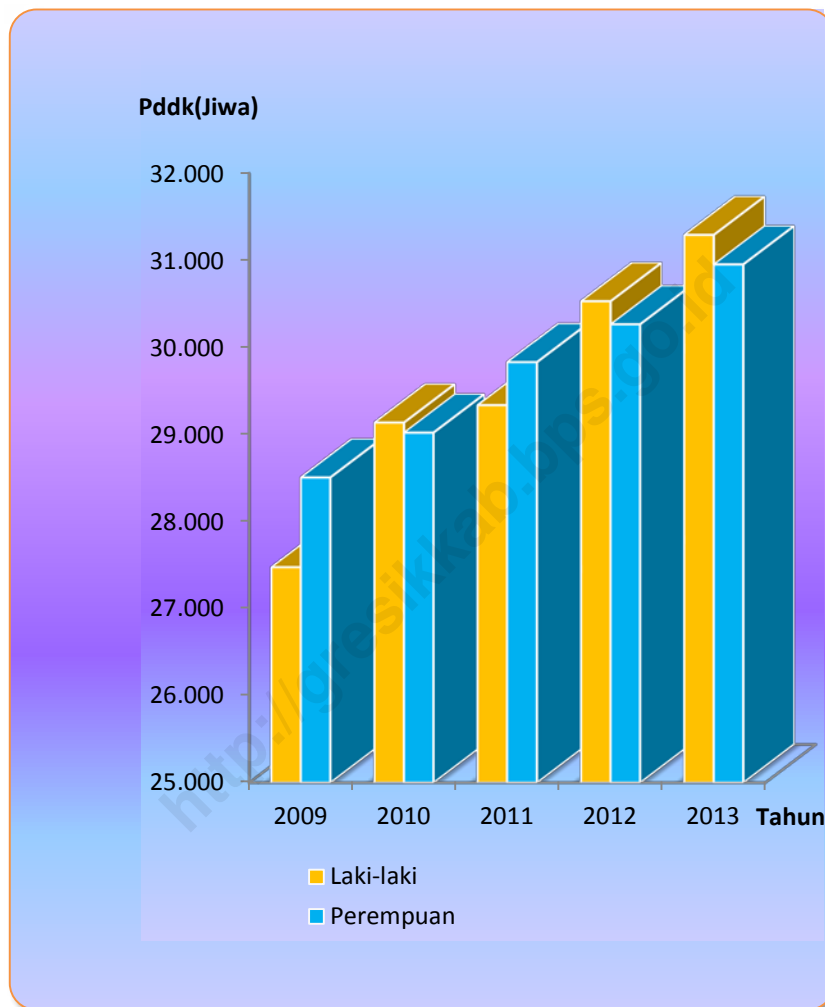
3



PENDUDUK DAN TENAGA KERJA

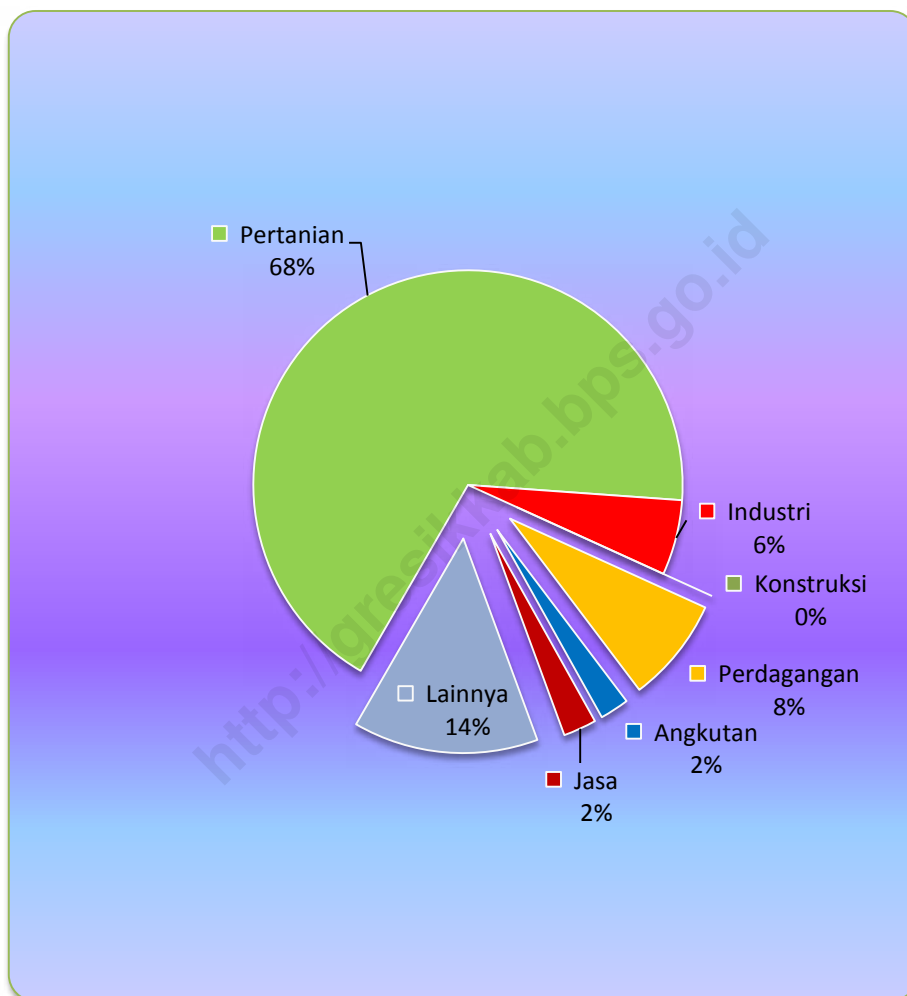
<http://gruberkab.go.id>

Gambar 1
Jumlah Penduduk Hasil Registrasi Menurut Jenis Kelamin
Tahun 2009 - 2013



Sumber : Kantor Kecamatan Kedamean

Gambar 2
Penduduk yang Bekerja menurut Lapangan Usaha
Tahun 2013



Sumber : Kantor Kecamatan Kedamean

Tabel 3.1 Jumlah Penduduk Hasil Registrasi Menurut Jenis Kelamin Kecamatan Kedamean Tahun 2003 - 2013 (orang)

Tahun	Laki-laki	Perempuan	Jumlah
(1)	(2)	(3)	(4)
2004	27.404	27.148	54.552
2005	27.868	27.494	55.362
2006	28.356	27.884	56.240
2007	28.113	28.045	56.158
2008	28.893	28.955	57.848
2009	27.476	28.507	55.983
2010	29.138	29.022	58.160
2011	29.338	29.832	59.170
2012	30.532	30.267	60.799
2013	31.294	30.955	62.249

Sumber : Kantor Kecamatan Kedamean

Tabel 3.2 Jumlah Penduduk Menurut Jenis Kelamin dan Desa/Kelurahan Kecamatan Kedamean Tahun 2013 (orang)

Kode Desa	Desa/Kelurahan	Laki-laki	Perempuan	Jumlah
(1)	(2)	(3)	(4)	(5)
001	Mojowuku	1.694	1.733	3.427
002	Sidoraharjo	2.737	2.684	5.421
003	Slempit	3.600	3.543	7.143
004	Belahanrejo	1.628	1.562	3.190
005	Menunggal	2.217	2.140	4.357
006	Banyuurip	3.840	3.726	7.566
007	Ngepung	1.644	1.563	3.207
008	Kedamean	3.040	3.021	6.061
009	Tanjung	1.894	1.886	3.780
010	Katimoho	1.026	1.022	2.048
011	Turirejo	2.024	2.158	4.182
012	Tulung	1.210	1.214	2.424
013	Glindah	1.850	1.753	3.603
014	Lampah	2.043	2.069	4.112
015	Cermen	847	881	1.728
Jumlah		31.294	30.955	62.249

Sumber : Kantor Kecamatan Kedamean

Tabel 3.3 Luas Daerah, Jumlah Rumah Tangga dan Jumlah Penduduk Menurut Desa/Kelurahan Kecamatan Kedamean Tahun 2013

Kode Desa	Desa/Kelurahan	Luas (Km²)	Jumlah Rumah Tangga	Jumlah Penduduk
(1)	(2)	(3)	(4)	(5)
001	Mojowuku	2,88	826	3.427
002	Sidoraharjo	5,42	1.214	5.421
003	Slempit	7,05	1.571	7.143
004	Belahanrejo	5,5	772	3.190
005	Menunggal	3,77	1.192	4.357
006	Banyuurip	5,14	1.748	7.566
007	Ngepung	5,08	826	3.207
008	Kedamean	6,41	1.368	6.061
009	Tanjung	5,82	926	3.780
010	Katimoho	1,74	506	2.048
011	Turirejo	3,87	997	4.182
012	Tulung	2,11	549	2.424
013	Glindah	4,17	785	3.603
014	Lampah	4,76	988	4.112
015	Cermen	2,23	363	1.728
Jumlah		65,95	14.631	62.249

Sumber : Kantor Kecamatan Kedamean

Tabel 3.4 **Kepadatan Penduduk per Km² dan per Rumah Tangga Menurut Desa/Kelurahan Kecamatan Kedamean Tahun 2013**

Kode Desa	Desa/Kelurahan	Kepadatan Penduduk	
		Per (Km ²)	Per Rumah Tangga
(1)	(2)	(3)	(4)
001	Mojowuku	1.190	4
002	Sidoraharjo	1.000	4
003	Slempit	1.013	5
004	Belahanrejo	580	4
005	Menunggal	1.156	4
006	Banyuurip	1.472	4
007	Ngepung	631	4
008	Kedamean	946	4
009	Tanjung	649	4
010	Katimoho	1.177	4
011	Turirejo	1.081	4
012	Tulung	1.149	4
013	Glindah	864	5
014	Lampah	864	4
015	Cermen	775	5
Rata-rata		944	4

Sumber : Kantor Kecamatan Kedamean

Tabel 3.5 Jumlah Penduduk Lahir yang Dicatat Menurut Jenis Kelamin dan Desa/Kelurahan Kecamatan Kedamean Tahun 2013 (orang)

Kode Desa	Desa/Kelurahan	Laki-laki	Perempuan	Jumlah
(1)	(2)	(3)	(4)	(5)
001	Mojowuku	-	-	-
002	Sidoraharjo	-	-	-
003	Slempit	-	-	-
004	Belahanrejo	-	-	-
005	Menunggal	-	-	-
006	Banyuurip	-	-	-
007	Ngepung	-	-	-
008	Kedamean	-	-	-
009	Tanjung	-	-	-
010	Katimoho	-	-	-
011	Turirejo	-	-	-
012	Tulung	-	-	-
013	Glindah	-	-	-
014	Lampah	-	-	-
015	Cermen	-	-	-
Jumlah		-	-	-

Sumber : Kantor Kecamatan Kedamean

Tabel 3.6 Jumlah Penduduk Meninggal yang Dicatat Menurut Jenis Kelamin dan Desa/Kelurahan Kecamatan Kedamean Tahun 2013 (orang)

Kode Desa	Desa/Kelurahan	Laki-laki	Perempuan	Jumlah
(1)	(2)	(3)	(4)	(5)
001	Mojowuku	-	-	-
002	Sidoraharjo	-	-	-
003	Slempit	-	-	-
004	Belahanrejo	-	-	-
005	Menunggal	-	-	-
006	Banyuurip	-	-	-
007	Ngepung	-	-	-
008	Kedamean	-	-	-
009	Tanjung	-	-	-
010	Katimoho	-	-	-
011	Turirejo	-	-	-
012	Tulung	-	-	-
013	Glindah	-	-	-
014	Lampah	-	-	-
015	Cermen	-	-	-
Jumlah		-	-	-

Sumber : Kantor Kecamatan Kedamean

Tabel 3.7 Jumlah Penduduk Datang yang Dicatat Menurut Jenis Kelamin dan Desa/Kelurahan Kecamatan Kedamean Tahun 2013 (orang)

Kode Desa	Desa/Kelurahan	Laki-laki	Perempuan	Jumlah
(1)	(2)	(3)	(4)	(5)
001	Mojowuku	-	-	-
002	Sidoraharjo	-	-	-
003	Slempit	-	-	-
004	Belahanrejo	-	-	-
005	Menunggal	-	-	-
006	Banyuurip	-	-	-
007	Ngepung	-	-	-
008	Kedamean	-	-	-
009	Tanjung	-	-	-
010	Katimoho	-	-	-
011	Turirejo	-	-	-
012	Tulung	-	-	-
013	Glindah	-	-	-
014	Lampah	-	-	-
015	Cermen	-	-	-
Jumlah		-	-	-

Sumber : Kantor Kecamatan Kedamean

Tabel 3.8 Jumlah Penduduk Pindah yang Dicatat Menurut Desa/Kelurahan dan Jenis Kelamin Kecamatan Kedamean Tahun 2013

Kode Desa	Desa/Kelurahan	Laki-laki	Perempuan	Jumlah
(1)	(2)	(3)	(4)	(5)
001	Mojowuku	-	-	-
002	Sidoraharjo	-	-	-
003	Slempit	-	-	-
004	Belahanrejo	-	-	-
005	Menunggal	-	-	-
006	Banyuurip	-	-	-
007	Ngepung	-	-	-
008	Kedamean	-	-	-
009	Tanjung	-	-	-
010	Katimoho	-	-	-
011	Turirejo	-	-	-
012	Tulung	-	-	-
013	Glindah	-	-	-
014	Lampah	-	-	-
015	Cermen	-	-	-
Jumlah		-	-	-

Sumber : Kantor Kecamatan Kedamean

Tabel 3.9 Jumlah Penduduk Desa/Kelurahan dan Menurut Kelompok Umur Kecamatan Kedamean Tahun 2013 (orang)

Kode Desa	Desa/Kelurahan	0-4	5-9	10-14	15-19	20-24	25-39	40-59	>60	Jumlah
(1)	(2)	(3)	(4)	(5)	(6)	(7)	(8)	(9)	(10)	(11)
001	Mojowuku	178	220	248	247	235	815	1.008	476	3.427
002	Sidoraharjo	260	365	374	412	412	1.321	1.546	731	5.421
003	Slempit	299	502	544	529	472	1.740	2.067	990	7.143
004	Belahanrejo	164	242	234	222	218	822	905	383	3.190
005	Menunggal	170	314	338	315	311	1.217	1.176	516	4.357
006	Banyuurip	352	556	590	576	538	2.073	2.030	851	7.566
007	Ngepung	157	203	220	211	232	843	960	381	3.207
008	Kedamean	296	400	443	471	408	1.596	1.721	726	6.061
009	Tanjung	173	290	281	307	279	905	1.106	439	3.780
010	Katimoho	101	137	147	164	117	513	601	268	2.048
011	Turirejo	181	287	315	305	284	1.026	1.237	547	4.182
012	Tulung	130	179	169	168	179	612	667	320	2.424
013	Glindah	188	238	246	266	249	912	1.027	477	3.603
014	Lampah	146	303	295	312	277	993	1.194	592	4.112
015	Cermen	71	85	134	118	122	428	545	225	1.728
	Jumlah	2.866	4.321	4.578	4.623	4.333	15.816	17.790	7.922	62.249

Sumber : Kantor Kecamatan Kedamean

Tabel 3.10 Jumlah Penduduk Dewasa dan Anak-anak Menurut Desa/Kelurahan dan Jenis Kelamin Kecamatan Kedamean Tahun 2013 (orang)

Kode Desa	Desa/Kelurahan	Dewasa		Anak-anak		Jumlah
		Laki-laki	Perempuan	Laki-laki	Perempuan	
(1)	(2)	(3)	(4)	(5)	(6)	(7)
001	Mojowuku	-	-	-	-	-
002	Sidoraharjo	-	-	-	-	-
003	Slempit	-	-	-	-	-
004	Belahanrejo	-	-	-	-	-
005	Menunggal	-	-	-	-	-
006	Banyuurip	-	-	-	-	-
007	Ngepung	-	-	-	-	-
008	Kedamean	-	-	-	-	-
009	Tanjung	-	-	-	-	-
010	Katimoho	-	-	-	-	-
011	Turirejo	-	-	-	-	-
012	Tulung	-	-	-	-	-
013	Glindah	-	-	-	-	-
014	Lampah	-	-	-	-	-
015	Cermen	-	-	-	-	-
Jumlah		-	-	-	-	-

Sumber : Kantor Kecamatan Kedamean

Ket : Data tidak tersedia

Tabel 3.11 Jumlah Penduduk yang Wajib Memiliki Kartu Tanda Penduduk Menurut Desa/Kelurahan dan Jenis Kelamin Kecamatan Kedamean Tahun 2013 (orang)

Kode Desa	Desa/Kelurahan	Laki-laki	Perempuan	Jumlah
(1)	(2)	(3)	(4)	(5)
001	Mojowuku	1.328	1.364	2.692
002	Sidoraharjo	2.151	2.105	4.256
003	Slempit	2.788	2.813	5.601
004	Belahanrejo	1.253	1.220	2.473
005	Menunggal	1.727	1.686	3.413
006	Banyuurip	2.925	2.924	5.849
007	Ngepung	1.271	1.277	2.548
008	Kedamean	2.348	2.389	4.737
009	Tanjung	1.441	1.481	2.922
010	Katimoho	789	809	1.598
011	Turirejo	1.581	1.706	3.287
012	Tulung	916	968	1.884
013	Glindah	1.429	1.402	2.831
014	Lampah	1.627	1.631	3.258
015	Cermen	675	724	1.399
Jumlah		24.249	24.499	48.748

Sumber : Kantor Kecamatan Kedamean

Tabel 3.12 Jumlah Penduduk yang Telah Memiliki Kartu Tanda Penduduk Menurut Desa/Kelurahan dan Jenis Kelamin Kecamatan Kedamean Tahun 2013 (orang)

Kode Desa	Desa/Kelurahan	Laki-laki	Perempuan	Jumlah
(1)	(2)	(3)	(4)	(5)
001	Mojowuku	1.284	1.319	2.603
002	Sidoraharjo	2.078	2.051	4.129
003	Slempit	2.681	2.730	5.411
004	Belahanrejo	1.212	1.182	2.394
005	Menunggal	1.666	1.627	3.293
006	Banyuurip	2.823	2.829	5.652
007	Ngepung	1.239	1.253	2.492
008	Kedamean	2.280	2.318	4.598
009	Tanjung	1.379	1.432	2.811
010	Katimoho	770	786	1.556
011	Turirejo	1.526	1.660	3.186
012	Tulung	891	935	1.826
013	Glindah	1.386	1.350	2.736
014	Lampah	1.578	1.588	3.166
015	Cermen	656	698	1.354
Jumlah		23.449	23.758	47.207

Sumber : Kantor Kecamatan Kedamean

Tabel 3.13 Jumlah Penduduk Yang Bekerja Menurut Desa/Kelurahan dan Lapangan Usaha Kecamatan Kedamean Tahun 2013 (orang)

Kode Desa	Desa/Kelurahan	Pertanian	Industri	Konstruksi	Perdagangan	Angkutan	Jasa	Lainnya
(1)	(2)	(3)	(4)	(5)	(6)	(7)	(8)	(9)
001	Mojowuku	160	62	-	166	61	63	295
002	Sidoraharjo	1.766	72	-	208	52	63	302
003	Slempit	2.808	79	-	222	61	66	348
004	Belahanrejo	1.521	73	-	126	40	46	208
005	Menunggal	1.428	162	-	2 64	42	52	293
006	Banyuurip	1.857	257	-	283	62	68	591
007	Ngepung	1.253	82	-	123	31	42	307
008	Kedamean	1.490	174	-	266	58	77	301
009	Tanjung	1.258	78	-	136	38	37	254
010	Katimoho	917	166	-	126	30	32	198
011	Turirejo	1 607	120	-	133	38	48	276
012	Tulung	1.129	88	-	118	32	33	157
013	Glindah	1.568	72	-	145	34	56	214
014	Lampah	2.006	127	-	174	48	36	208
015	Cermen	808	55	-	103	19	17	153
Jumlah		19.969	1.667	-	2.329	646	736	4.105

Sumber : Kantor Kecamatan Kedamean

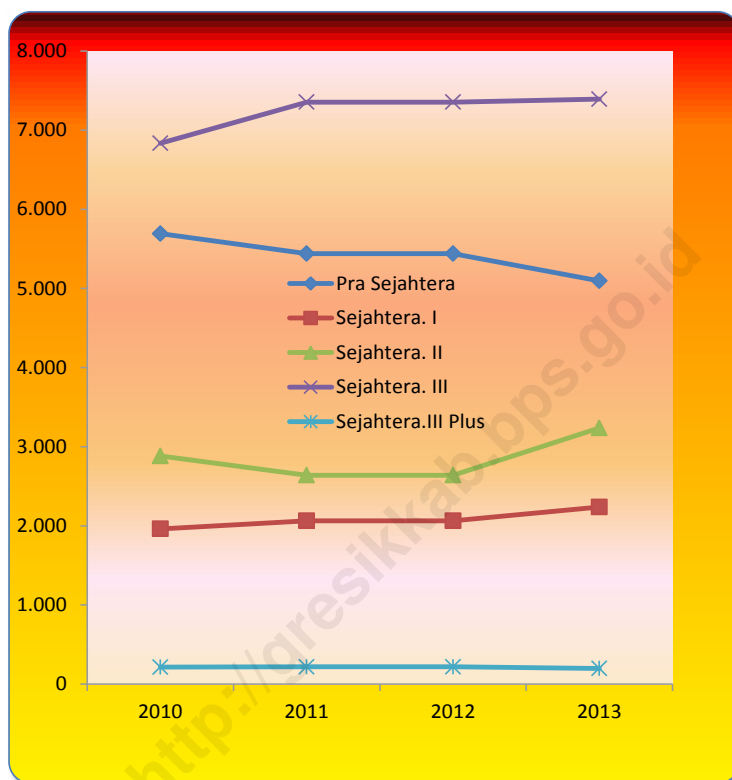
4



SOSIAL

<http://gresikkab.go.id>

Gambar 3
Jumlah Keluarga dan menurut tahapan Keluarga Sejahtera
Tahun 2010-2013



Sumber: Penyuluh Lapangan Keluarga Berencana (PLKB) Kecamatan Kedamean

Tabel 4.1 Jumlah Sekolah Umum Menurut Desa/Kelurahan dan Jenis Sekolah Kecamatan Kedamean Tahun 2013

Kode Desa	Desa/Kelurahan	Negeri					Swasta				
		TK	SD	SLP	SLA	PT	TK	SD	SLP	SLA	PT
(1)	(2)	(3)	(4)	(5)	(6)	(7)	(8)	(9)	(10)	(11)	(12)
001	Mojowuku	-	1	-	-	-	2	1	1	-	-
002	Sidoraharjo	-	1	-	-	-	2	1	1	-	-
003	Slempit	-	2	-	1	-	2	2	1	-	-
004	Belahanrejo	-	1	-	-	-	2	1	-	-	-
005	Menunggal	-	2	-	-	-	2	1	1	1	-
006	Banyuurip	-	2	-	-	-	2	1	1	1	-
007	Ngepung	-	1	-	-	-	1	1	-	-	-
008	Kedamean	-	2	1	-	-	3	2	1	1	-
009	Tanjung	-	2	-	-	-	1	1	-	-	-
010	Katimoho	-	1	-	-	-	3	1	1	1	-
011	Turirejo	-	1	-	-	-	4	1	-	-	-
012	Tulung	-	1	-	-	-	2	1	-	-	-
013	Glindah	-	2	-	-	-	2	2	-	-	-
014	Lampah	-	2	-	-	-	2	1	1	-	-
015	Cermen	-	1	-	-	-	1	1	-	-	-
Jumlah		-	22	1	1	-	31	18	8	4	-

Sumber : Kantor Diknas Kecamatan Kedamean

Tabel 4.2 Jumlah Sekolah, Ruang Belajar dan Kelas SD Negeri/Swasta Menurut Desa/Kelurahan Kecamatan Kedamean Tahun 2013

Kode Desa	Desa/Kelurahan	Jumlah Sekolah		Jumlah Ruang Belajar		Jumlah Kelas	
		Negeri	Swasta	Negeri	Swasta	Negeri	Swasta
(1)	(2)	(3)	(4)	(5)	(6)	(7)	(8)
001	Mojowuku	1	-	9	-	9	-
002	Sidoraharjo	1	-	10	-	10	-
003	Slempit	2	-	22	-	22	-
004	Belahanrejo	1	-	6	-	6	-
005	Menunggal	2	-	12	-	12	-
006	Banyuurip	2	-	12	-	12	-
007	Ngepung	1	-	6	-	6	-
008	Kedamean	2	-	18	-	18	-
009	Tanjung	2	-	12	-	12	-
010	Katimoho	1	-	-	-	-	-
011	Turirejo	1	-	6	-	6	-
012	Tulung	1	-	6	-	6	-
013	Glindah	2	-	12	-	12	-
014	Lampah	2	-	12	-	12	-
015	Cermen	1	-	6	-	6	-
Jumlah		22	-	149	-	149	-

Sumber : Kantor Diknas Kecamatan Kedamean

Tabel 4.3 Jumlah Guru dan Murid SD Negeri/Swasta Menurut Desa/Kelurahan Kecamatan Kedamean Tahun 2013

Kode Desa	Desa/Kelurahan	Jumlah Guru		Jumlah Murid	
		Negeri	Swasta	Negeri	Swasta
(1)	(2)	(3)	(4)	(5)	(6)
001	Mojowuku	12	-	173	-
002	Sidoraharjo	15	-	211	-
003	Slempit	25	-	482	-
004	Belahanrejo	11	-	140	-
005	Menunggal	17	-	129	-
006	Banyuurip	21	-	276	-
007	Ngepung	11	-	131	-
008	Kedamean	29	-	419	-
009	Tanjung	15	-	233	-
010	Katimoho	-	-	-	-
011	Turirejo	10	-	67	-
012	Tulung	8	-	160	-
013	Glindah	18	-	213	-
014	Lampah	15	-	233	-
015	Cermen	9	-	88	-
Jumlah		216	-	2.955	-

Sumber : Kantor Diknas Kecamatan Kedamean

Tabel 4.4 Jumlah Sekolah Islam Menurut Desa/Kelurahan dan Jenis Sekolah Kecamatan Kedamean Tahun 2013

Kode Desa	Desa/Kelurahan	Negeri					Swasta				Pon-pes
		MI	MTs	MA	PT	RA	MI	MTs	MA	PT	
(1)	(2)	(3)	(4)	(5)	(6)	(7)	(8)	(9)	(10)	(11)	(12)
001	Mojowuku	-	-	-	-	1	1	1	-	-	-
002	Sidoraharjo	-	-	-	-	1	1	1	-	-	-
003	Slempit	-	-	-	-	-	-	-	-	-	-
004	Belahanrejo	-	-	-	-	1	1	1	-	-	1
005	Menunggal	-	-	-	-	1	1	1	-	-	-
006	Banyuurip	-	-	-	-	1	1	1	1	-	1
007	Ngepung	-	-	-	-	-	1	-	-	-	-
008	Kedamean	1	-	-	-	-	-	1	1	-	-
009	Tanjung	-	-	-	-	-	-	-	-	-	-
010	Katimoho	-	-	-	-	2	2	1	1	-	1
011	Turirejo	-	-	-	-	3	3	-	-	-	-
012	Tulung	-	-	-	-	1	1	-	-	-	-
013	Glindah	-	-	-	-	-	-	-	-	-	-
014	Lampah	-	-	-	-	1	2	1	1	-	-
015	Cermen	-	-	-	-	-	1	-	-	-	-
Jumlah		1	-	-	-	12	15	8	4	-	3

Sumber : Kantor Diknas Kecamatan Kedamean

Tabel 4.5 Jumlah Pemeluk Agama Menurut Desa/Kelurahan Kecamatan Kedamean Tahun 2013 (orang)

Kode Desa	Desa/Kelurahan	Islam	Katolik	Protestan	Hindu	Budha
(1)	(2)	(3)	(4)	(5)	(6)	(7)
001	Mojowuku	3.402	-	25	-	-
002	Sidoraharjo	5.421	-	-	-	-
003	Slempit	7.111	-	1	5	2
004	Belahanrejo	3.190	-	-	-	-
005	Menunggal	4.329	-	5	11	-
006	Banyuurip	7.318	58	168	4	18
007	Ngepung	3.200	-	7	-	-
008	Kedamean	6.005	27	23	-	-
009	Tanjung	3.735	36	2	-	-
010	Katimoho	2.030	-	18	-	-
011	Turirejo	4.182	-	-	-	-
012	Tulung	2.422	-	2	-	-
013	Glindah	3.601	-	1	-	-
014	Lampah	4.112	-	-	-	-
015	Cermen	1.728	-	-	-	-
Jumlah		61.786	121	252	20	20

Sumber : Kantor Urusan Agama Kecamatan Kedamean

Tabel 4.6 Jumlah Tempat Peribadatan Menurut Desa/Kelurahan Kecamatan Kedamean Tahun 2013

Kode Desa	Desa/Kelurahan	Masjid	Surau/ Langgar	Gereja	Pura	Vihara
(1)	(2)	(3)	(4)	(5)	(6)	(7)
001	Mojowuku	3	9	-	-	-
002	Sidoraharjo	4	34	-	-	-
003	Slempit	4	25	-	-	-
004	Belahanrejo	3	10	-	-	-
005	Menunggal	3	14	-	-	-
006	Banyuurip	4	12	-	-	-
007	Ngepung	3	9	-	-	-
008	Kedamean	4	17	-	-	-
009	Tanjung	5	15	-	-	-
010	Katimoho	3	7	-	-	-
011	Turirejo	7	9	-	-	-
012	Tulung	2	8	-	-	-
013	Glindah	6	5	-	-	-
014	Lampah	8	8	-	-	-
015	Cermen	5	4	-	-	-
Jumlah		64	186	-	-	-

Sumber : Kantor Urusan Agama Kecamatan Kedamean

Ket : Data tidak tersedia

Tabel 4.7 Jumlah Kejadian Nikah, Talak/Cerai dan Rujuk Menurut Desa/Kelurahan Kecamatan Kedamean Tahun 2013

Kode Desa	Desa/Kelurahan	Nikah	Talak/Cerai	Rujuk
(1)	(2)	(3)	(4)	(5)
001	Mojowuku	30	-	-
002	Sidoraharjo	36	-	-
003	Slempit	77	-	-
004	Belahanrejo	24	-	-
005	Menunggal	23	-	-
006	Banyuurip	61	-	-
007	Ngepung	19	-	-
008	Kedamean	47	-	-
009	Tanjung	29	-	-
010	Katimoho	17	-	-
011	Turirejo	35	-	-
012	Tulung	23	-	-
013	Glindah	31	-	-
014	Lampah	37	-	-
015	Cermen	12	-	-
Jumlah		501	-	-

Sumber : Kantor Urusan Agama Kecamatan Kedamean

Tabel 4.8 Jumlah Sarana Kesehatan Menurut Desa/Kelurahan Kecamatan Kedamean Tahun 2013

Kode Desa	Desa/Kelurahan	Rumah Sakit Umum	Rumah Sakit Bersalin	Poli Klinik	Puskesmas	Puskesmas Pembantu	Prak. Dokter
(1)	(2)	(3)	(4)	(5)	(6)	(7)	(8)
001	Mojowuku	-	-	-	-	-	-
002	Sidoraharjo	-	-	-	-	-	1
003	Slempit	-	-	-	1	-	1
004	Belahanrejo	-	-	-	-	-	-
005	Menunggal	-	-	-	-	1	-
006	Banyuurip	-	-	-	-	-	1
007	Ngepung	-	-	-	-	-	-
008	Kedamean	1	-	2	1	-	1
009	Tanjung	-	-	1	-	-	1
010	Katimoho	-	-	-	-	-	-
011	Turirejo	-	-	-	-	1	-
012	Tulung	-	-	-	-	-	-
013	Glindah	-	-	-	-	-	-
014	Lampah	-	-	-	-	1	-
015	Cermen	-	-	-	-	1	-
Jumlah		1	-	3	2	4	5

Sumber : Puskesmas Kecamatan Kedamean

Tabel 4.8 Lanjutan

Kode Desa	Desa/Kelurahan	Rumah Bersalin	Prak. Bidan	Poskes-des	Polin-des	Pos-yandu	Apotik	Toko Obat
(1)	(2)	(3)	(4)	(5)	(6)	(7)	(8)	(9)
001	Mojowuku	1	1	-	1	4	-	-
002	Sidoraharjo	1	1	1	1	6	-	-
003	Slempit	1	1	-	1	7	-	-
004	Belahanrejo	1	1	-	1	4	-	-
005	Menunggal	1	1	-	-	3	-	-
006	Banyuurip	1	1	-	1	7	-	-
007	Ngepung	1	1	-	1	3	-	-
008	Kedamean	1	1	-	-	7	2	2
009	Tanjung	1	1	-	1	4	-	-
010	Katimoho	1	1	-	1	2	-	-
011	Turirejo	1	1	-	-	6	-	-
012	Tulung	1	1	-	1	4	-	-
013	Glindah	1	1	-	-	6	-	-
014	Lampah	1	1	-	1	7	-	-
015	Cermen	1	1	-	-	4	-	-
Jumlah		15	15	1	10	74	2	2

Sumber : Puskesmas Kecamatan Kedamean

Tabel 4.9 Jumlah Tenaga Kesehatan Menurut Desa/Kelurahan Kecamatan Kedamean Tahun 2013 (orang)

Kode Desa	Desa/Kelurahan	Dokter	Paramedis	Bidan	Dukun Bayi
(1)	(2)	(3)	(4)	(5)	(6)
001	Mojowuku	-	1	1	1
002	Sidoraharjo	-	1	1	1
003	Slempit	1	4	1	1
004	Belahanrejo	-	1	1	-
005	Menunggal	-	1	1	-
006	Banyuurip	1	1	2	-
007	Ngepung	-	-	1	1
008	Kedamean	-	4	1	1
009	Tanjung	1	2	1	-
010	Katimoho	-	1	1	-
011	Turirejo	-	1	1	-
012	Tulung	-	-	1	-
013	Glindah	-	-	1	1
014	Lampah	-	1	1	-
015	Cermen	-	-	1	-
Jumlah		3	18	16	6

Sumber : Puskesmas Kecamatan Kedamean

Tabel 4.10 Jumlah Peserta KB Menurut Desa/Kelurahan dan Alat Kontrasepsi yang Digunakan, Kecamatan Kedamean Tahun 2013 (orang)

Kode Desa	Desa/Kelurahan	IUD/ Spiral	Pil	Suntik	Susuk	Kon- dom	MOP	MOW
(1)	(2)	(3)	(4)	(5)	(6)	(7)	(8)	(9)
001	Mojowuku	15	84	412	34	4	3	35
002	Sidoraharjo	25	200	491	152	4	4	132
003	Slempit	8	812	296	126	7	2	122
004	Belahanrejo	1	114	279	230	-	9	7
005	Menunggal	7	44	623	114	3	2	10
006	Banyuurip	25	207	54	76	2	-	30
007	Ngepung	17	33	342	234	1	2	8
008	Kedamean	30	121	600	185	11	1	55
009	Tanjung	5	75	430	169	4	-	60
010	Katimoho	7	69	252	25	5	1	17
011	Turirejo	-	142	499	53	-	11	67
012	Tulung	1	37	336	36	3	1	44
013	Glindah	23	111	437	54	1	4	10
014	Lampah	12	108	457	47	4	1	15
015	Cermen	2	65	142	50	-	-	16
Jumlah		178	2.222	5.650	1.585	49	41	628

Sumber: Penyuluh Lapangan Keluarga Berencana (PLKB) Kecamatan Kedamean

Tabel 4.11 Jumlah Penderita Kejadian Wabah/Epidemi /Endemi Menurut Desa/Kelurahan Kecamatan Kedamean Tahun 2013

Kode Desa	Desa/Kelurahan	Muntaber/ Diare	DB	Campak	Malaria	Infeksi Saluran Pernapsan
(1)	(2)	(3)	(4)	(5)	(6)	(7)
001	Mojowuku	166	-	-	-	47
002	Sidoraharjo	110	-	-	-	43
003	Slempit	202	-	-	-	52
004	Belahanrejo	136	-	-	-	-
005	Menunggal	300	-	-	-	10
006	Banyuurip	160	-	-	-	-
007	Ngepung	132	-	-	-	16
008	Kedamean	124	-	-	-	8
009	Tanjung	84	-	-	-	6
010	Katimoho	43	-	-	-	4
011	Turirejo	122	-	-	-	4
012	Tulung	131	-	-	-	35
013	Glindah	112	-	-	-	44
014	Lampah	178	-	-	-	43
015	Cermen	132	-	-	-	41
Jumlah		2.132	-	-	-	353

Sumber : Puskesmas Kecamatan Kedamean

Ket : Data tidak tersedia

Tabel 4.11 lanjutan

Kode Desa	Desa/Kelurahan	AID	Flu Burung	Antrak	Lainnya	Jumlah
(1)	(2)	(8)	(9)	(10)	(11)	(12)
001	Mojowuku	-	-	-	-	213
002	Sidoraharjo	-	-	-	-	153
003	Slempit	-	-	-	-	254
004	Belahanrejo	-	-	-	-	128
005	Menunggal	-	-	-	-	310
006	Banyuurip	-	-	-	-	156
007	Ngepung	-	-	-	-	148
008	Kedamean	-	-	-	-	132
009	Tanjung	-	-	-	-	76
010	Katimoho	-	-	-	-	47
011	Turirejo	-	-	-	-	126
012	Tulung	-	-	-	-	166
013	Glindah	-	-	-	-	156
014	Lampah	-	-	-	-	221
015	Cermen	-	-	-	-	173
Jumlah		-	-	-	-	2.459

Sumber : Puskesmas Kecamatan Kedamean

Tabel 4.12 Jumlah Keluarga Tahapan Sejahtera Menurut Desa/Kelurahan Kecamatan Kedamean Tahun 2013

Kode Desa	Desa/Kelurahan	Jumlah KK	Tahapan Keluarga Sejahtera				
			Pra Sejahtera	S. I	S.II	S.III	S.IIIPlus
(1)	(2)	(3)	(4)	(5)	(6)	(7)	(8)
001	Mojowuku	1.018	604	1	2	412	-
002	Sidoraharjo	1.543	554	198	321	462	8
003	Slempit	2.074	657	148	326	909	34
004	Belahanrejo	973	332	68	114	446	13
005	Menunggal	1.366	419	194	220	517	16
006	Banyuurip	2.157	460	496	546	596	59
007	Ngepung	995	319	102	144	426	4
008	Kedamean	1.674	274	202	380	785	33
009	Tanjung	1.147	282	62	76	711	16
010	Katimoho	599	26	110	188	267	8
011	Turirejo	1.228	300	94	214	613	7
012	Tulung	731	222	112	181	216	-
013	Glindah	1.010	210	189	223	388	-
014	Lampah	1.113	214	184	199	516	-
015	Cermen	532	223	77	103	129	-
Jumlah		18.160	5.096	2.237	3.237	7.393	198

Sumber: Penyuluh Lapangan Keluarga Berencana (PLKB) Kecamatan Kedamean

5



PERTANIAN

<http://gresikke...id>

Tabel 5.1 Luas Tanah Sawah Menurut Desa/Kelurahan dan Jenis Irigasi Kecamatan Kedamean, Tahun 2013 (Ha)

Kode Desa	Desa/Kelurahan	Tadah Hujan	Irigasi Teknis	Irigasi 1/2 Teknis	Irigasi Sederhana	Jumlah
(1)	(2)	(3)	(4)	(5)	(6)	(7)
001	Mojowuku	169,5	-	-	-	169,5
002	Sidoraharjo	270,0	-	-	-	270,0
003	Slempit	388,8	-	-	-	388,8
004	Belahanrejo	276,3	-	-	-	276,3
005	Menunggal	158,0	-	-	-	158,0
006	Banyuurip	196,0	-	-	-	196,0
007	Ngepung	297,0	-	-	-	297,0
008	Kedamean	298,0	-	-	-	298,0
009	Tanjung	268,0	-	-	-	268,0
010	Katimoho	100,6	-	-	-	100,6
011	Turirejo	261,8	-	-	-	261,8
012	Tulung	128,8	-	-	-	128,8
013	Glindah	251,4	-	-	-	251,4
014	Lampah	183,2	-	-	-	183,2
015	Cermen	99,0	-	-	-	99,0
Jumlah		3.346,4	-	-	-	3.346,4

Sumber: Mantri Pertanian Kecamatan Kedamean

Tabel 5.2 Luas Panen dan Produksi Padi Menurut Desa/Kelurahan Kecamatan Kedamean Tahun 2013

Kode Desa	Desa/Kelurahan	Padi Sawah		Padi Ladang	
		Luas (Ha)	Prod. (Ton)	Luas (Ha)	Prod. (Ton)
(1)	(2)	(3)	(4)	(5)	(6)
001	Mojowuku	169,5	848,0	-	-
002	Sidoraharjo	270,0	1.211,0	-	-
003	Slempit	388,8	2.140,0	-	-
004	Belahanrejo	276,3	1.520,2	-	-
005	Menunggal	158,0	949,0	-	-
006	Banyuurip	196,0	978,0	-	-
007	Ngepung	297,0	1.633,5	-	-
008	Kedamean	298,0	1.633,0	-	-
009	Tanjung	268,0	1.608,0	-	-
010	Katimoho	100,6	554,4	-	-
011	Turirejo	261,8	1.311,0	-	-
012	Tulung	128,8	579,2	-	-
013	Glindah	251,4	1.254,0	-	-
014	Lampah	183,2	914,0	-	-
015	Cermen	99,0	542,5	-	-
Jumlah		3.346,4	17.675,8	-	-

Sumber: Mantri Pertanian Kecamatan Kedamean

Tabel 5.3 Luas Panen dan Produksi Jagung Menurut Desa/Kelurahan Kecamatan Kedamean Tahun 2013

Kode Desa	Desa/Kelurahan	Luas (Ha)	Prod. (Ton)
(1)	(2)	(3)	(4)
001	Mojowuku	120	299,0
002	Sidoraharjo	145	363,0
003	Slempit	162	404,0
004	Belahanrejo	215	474,0
005	Menunggal	52	230,0
006	Banyuurip	125	312,0
007	Ngepung	210	523,0
008	Kedamean	140	352,0
009	Tanjung	240	599,0
010	Katimoho	68	175,0
011	Turirejo	140	351,0
012	Tulung	50	124,0
013	Glindah	142	354,0
014	Lampah	140	353,0
015	Cermen	30	140,0
Jumlah		1.979	5.053,0

Sumber: Mantri Pertanian Kecamatan Kedamean

Tabel 5.4 Luas Panen dan Produksi Kedelai Menurut Desa/Kelurahan Kecamatan Kedamean Tahun 2013

Kode Desa	Desa/Kelurahan	Luas (Ha)	Prod. (Ton)
(1)	(2)	(3)	(4)
001	Mojowuku	-	0,0
002	Sidoraharjo	-	0,0
003	Slempit	-	0,0
004	Belahanrejo	10	21,0
005	Menunggal	-	0,0
006	Banyuurip	-	0,0
007	Ngepung	-	0,0
008	Kedamean	-	0,0
009	Tanjung	-	0,0
010	Katimoho	60	128,0
011	Turirejo	55	109,0
012	Tulung	10	18,6
013	Glindah	-	0,0
014	Lampah	-	0,0
015	Cermen	-	0,0
Jumlah		135	276,6

Sumber: Mantri Pertanian Kecamatan Kedamean

Tabel 5.5 Luas Panen dan Produksi Kacang Tanah Menurut Desa/Kelurahan Kecamatan Kedamean Tahun 2013

Kode Desa	Desa/Kelurahan	Luas (Ha)	Prod. (Ton)
(1)	(2)	(3)	(4)
001	Mojowuku	-	-
002	Sidoraharjo	-	-
003	Slempit	5,0	7,8
004	Belahanrejo	7,0	10,4
005	Menunggal	-	-
006	Banyuurip	-	-
007	Ngepung	-	-
008	Kedamean	-	-
009	Tanjung	-	-
010	Katimoho	-	-
011	Turirejo	7,2	10,3
012	Tulung	6,5	9,7
013	Glindah	7,0	10,0
014	Lampah	-	-
015	Cermen	-	-
Jumlah		32,7	48,2

Sumber: Mantri Pertanian Kecamatan Kedamean

Tabel 5.6 Luas Panen dan Produksi Kacang Hijau Menurut Desa/Kelurahan Kecamatan Kedamean Tahun 2013

Kode Desa	Desa/Kelurahan	Luas (Ha)	Prod. (Ton)
(1)	(2)	(3)	(4)
001	Mojowuku	-	-
002	Sidoraharjo	-	-
003	Slempit	102	104
004	Belahanrejo	-	-
005	Menunggal	-	-
006	Banyuurip	-	-
007	Ngepung	-	-
008	Kedamean	-	-
009	Tanjung	-	-
010	Katimoho	128	132
011	Turirejo	98	101
012	Tulung	90	96
013	Glindah	130	125
014	Lampah	100	98
015	Cermen	80	81
Jumlah		728	737

Sumber: Mantri Pertanian Kecamatan Kedamean

Tabel 5.7 Luas Panen dan Produksi Ketela Pohon Menurut Desa/Kelurahan Kecamatan Kedamean Tahun 2013

Kode Desa	Desa/Kelurahan	Luas (Ha)	Prod. (Ton)
(1)	(2)	(3)	(4)
001	Mojowuku	-	-
002	Sidoraharjo	25	324
003	Slempit	-	-
004	Belahanrejo	60	775
005	Menunggal	-	-
006	Banyuurip	-	-
007	Ngepung	-	-
008	Kedamean	-	-
009	Tanjung	50	621
010	Katimoho	-	-
011	Turirejo	-	-
012	Tulung	-	-
013	Glindah	-	-
014	Lampah	-	-
015	Cermen	-	-
Jumlah		135	1.720

Sumber: Mantri Pertanian Kecamatan Kedamean

Tabel 5.8 Jumlah Populasi Ternak Besar Menurut Desa/Kelurahan Kecamatan Kedamean, Tahun 2013 (ekor)

Kode Desa	Desa/Kelurahan	Sapi	Kerbau	Kuda	Kambing	Domba
(1)	(2)	(3)	(4)	(5)	(6)	(7)
001	Mojowuku	540	-	-	430	54
002	Sidoraharjo	700	-	-	475	55
003	Slempit	702	-	-	455	85
004	Belahanrejo	258	-	-	363	71
005	Menunggal	207	-	-	240	65
006	Banyuurip	203	-	-	280	79
007	Ngepung	142	-	-	135	74
008	Kedamean	36	-	-	200	45
009	Tanjung	332	-	-	390	67
010	Katimoho	22	-	-	190	69
011	Turirejo	304	-	-	265	76
012	Tulung	230	-	-	232	83
013	Glindah	354	-	-	340	78
014	Lampah	233	-	-	358	90
015	Cermen	240	-	-	196	68
Jumlah		4.503	-	-	4.549	1.059

Sumber: Mantri Peternakan Kecamatan Kedamean

Tabel 5.9 Jumlah Populasi Ternak Unggas Menurut Desa/Kelurahan Kecamatan Kedamean, Tahun 2013 (ekor)

Kode Desa	Desa/Kelurahan	Ayam Kampung	Ayam Ras Petelor	Ayam Ras Pedaging	Itik/Manila	Jumlah
(1)	(2)	(3)	(4)	(5)	(6)	(7)
001	Mojowuku	3.421	-	28.500	1.105	33.026
002	Sidoraharjo	3.219	-	20.000	1.109	24.328
003	Slempit	3.192	-	-	1.110	4.302
004	Belahanrejo	3.618	-	-	1.095	4.713
005	Menunggal	3.060	-	-	1.100	4.160
006	Banyuurip	3.000	-	-	1.111	4.111
007	Ngepung	3.075	-	-	1.114	4.189
008	Kedamean	2.385	3.000	-	1.091	6.476
009	Tanjung	3.334	-	-	1.105	4.439
010	Katimoho	2.166	-	-	1.108	3.274
011	Turirejo	3.275	-	-	1.102	4.377
012	Tulung	3.155	-	-	1.100	4.255
013	Glindah	3.336	-	-	1.090	4.426
014	Lampah	3.362	4.700	-	1.095	9.157
015	Cermen	2.152	-	26.000	1.090	29.242
Jumlah		45.750	7.700	74.500	16.525	144.475

Sumber: Mantri Peternakan Kecamatan Kedamean



6

INDUSTRI

<http://gresikkab.go.id>

Tabel 6.1 Jumlah Industri Menurut Desa/Kelurahan Kecamatan Kedamean, Tahun 2013

Kode Desa	Desa/Kelurahan	Ind. Kecil/ Kerajinan Rata	Industri Sedang	Industri Besar	Jumlah
(1)	(2)	(3)	(4)	(5)	(6)
001	Mojowuku	82	-	-	83
002	Sidoraharjo	127	-	-	128
003	Slempit	151	-	-	151
004	Belahanrejo	117	-	-	117
005	Menunggal	220	-	-	227
006	Banyuurip	349	-	1	350
007	Ngepung	128	-	-	128
008	Kedamean	182	1	3	187
009	Tanjung	118	-	-	118
010	Katimoho	205	-	-	208
011	Turirejo	180	-	-	182
012	Tulung	127	-	-	127
013	Glindah	120	-	-	122
014	Lampah	142	-	-	146
015	Cermen	82	-	-	82
Jumlah		2.330	1	4	2.356

Sumber : Kantor Kecamatan Kedamean

7



PERDAGANGAN

<http://grikkab.id>

Tabel 7.1 Jumlah Mini Market, Kelompok Pertokoan, Pasar Tradisional dan Pasar Hewan Menurut Desa/Kelurahan Kecamatan Kedamean, Tahun 2013 (unit)

Kode Desa	Desa/Kelurahan	Minimarket	Kelompok Pertokoan	Pasar Tradisional	Pasar Hewan	Jumlah
(1)	(2)	(3)	(4)	(5)	(6)	(7)
001	Mojowuku	-	-	-	-	-
002	Sidoraharjo	-	-	-	-	-
003	Slempit	-	-	-	-	-
004	Belahanrejo	-	-	-	-	-
005	Menunggal	-	-	-	-	-
006	Banyuurip	-	-	-	-	-
007	Ngepung	-	-	-	-	-
008	Kedamean	2	-	1	-	3
009	Tanjung	-	-	-	-	-
010	Katimoho	-	-	-	-	-
011	Turirejo	-	-	-	-	-
012	Tulung	-	-	-	-	-
013	Glindah	-	-	-	-	-
014	Lampah	-	-	-	-	-
015	Cermen	-	-	-	-	-
Jumlah		2	-	1	-	3

Sumber : Kantor Kecamatan Kedamean

Tabel 7.2 Jumlah Koperasi yang Masih Aktif Menurut Desa/Kelurahan Kecamatan Kedamean, Tahun 2013 (unit)

Kode Desa	Desa/Kelurahan	KUD	KOPINKRA	KOSPIN	LAINNYA	Jumlah
(1)	(2)	(3)	(4)	(5)	(6)	(7)
001	Mojowuku	-	-	1	-	1
002	Sidoraharjo	-	-	1	-	1
003	Slempit	-	-	1	-	1
004	Belahanrejo	-	-	1	-	1
005	Menunggal	-	-	1	-	1
006	Banyuurip	-	-	2	-	2
007	Ngepung	-	-	1	-	1
008	Kedamean	1	-	3	-	4
009	Tanjung	-	-	1	-	1
010	Katimoho	-	-	1	-	1
011	Turirejo	-	-	1	-	1
012	Tulung	-	-	1	-	1
013	Glindah	-	-	1	-	1
014	Lampah	-	-	1	-	1
015	Cermen	-	-	1	-	1
Jumlah		1	-	18	-	19

Sumber : Kantor Kecamatan Kedamean

Ket : KUD : Koperasi Unit Desa
 KOPINKRA : Koperasi Industri Kecil dan Kerajinan rakyat
 KOSPIN : Koperasi Simpan Pinjam

8



TRANSPORTASI DAN KOMUNIKASI

<http://griyakkab.go.id>

Tabel 8.1 Panjang Jalan menurut Jenis Permukaan dan Desa/Kelurahan Kecamatan Kedamean, Tahun 2013 (Km)

Kode Desa	Desa/Kelurahan	Jalan Aspal	Jalan Cor/Paving	Jalan Diperkeras	Jalan Tanah	Jumlah
(1)	(2)	(3)	(4)	(5)	(6)	(7)
001	Mojowuku	2,0	2,2	0,6	0,2	5,0
002	Sidoraharjo	3,0	0,5	8,6	2,0	14,1
003	Slempit	5,0	4,0	4,5	2,0	15,5
004	Belahanrejo	1,5	1,5	8,2	2,0	13,2
005	Menunggal	1,5	1,0	7,0	2,0	11,5
006	Banyuurip	1,5	1,0	5,0	1,5	9,0
007	Ngepung	2,0	-	4,5	2,5	9,0
008	Kedamean	2,0	3,0	2,5	1,8	9,3
009	Tanjung	1,5	3,5	4,0	1,5	10,5
010	Katimoho	-	4,5	6,0	2,0	12,5
011	Turirejo	-	3,0	6,0	2,0	11,0
012	Tulung	-	2,5	8,0	2,0	12,5
013	Glindah	-	2,0	7,5	2,0	11,5
014	Lampah	2,0	3,0	4,0	1,0	10,0
015	Cermen	-	2,5	5,0	1,5	9,0
Jumlah		22,0	34,2	81,4	26,0	163,6

Sumber : Kantor Kecamatan Kedamean

Tabel 8.2 Jumlah Kendaraan Bermotor Roda Empat Menurut Desa/Kelurahan Kecamatan Kedamean, Tahun 2013 (unit)

Kode Desa	Desa/Kelurahan	Bus	Truk	Pick up	Sedan	Colt
(1)	(2)					
001	Mojowuku	-	-	-	-	-
002	Sidoraharjo	-	-	-	-	-
003	Slempit	-	-	-	-	-
004	Belahanrejo	-	-	-	-	-
005	Menunggal	-	-	-	-	-
006	Banyuurip	-	-	-	-	-
007	Ngepung	-	-	-	-	-
008	Kedamean	-	-	-	-	-
009	Tanjung	-	-	-	-	-
010	Katimoho	-	-	-	-	-
011	Turirejo	-	-	-	-	-
012	Tulung	-	-	-	-	-
013	Glindah	-	-	-	-	-
014	Lampah	-	-	-	-	-
015	Cermen	-	-	-	-	-
Jumlah		-	-	-	-	-

Sumber : Kantor Kecamatan Kedamean

Tabel 8.3 Jumlah Warnet dan Wartel Menurut Desa/Kelurahan Kecamatan Kedamean, Tahun 2013

Kode Desa	Desa/Kelurahan	Warnet	Wartel
(1)	(2)	(3)	(4)
001	Mojowuku	-	-
002	Sidoraharjo	-	-
003	Slempit	-	-
004	Belahanrejo	-	-
005	Menunggal	-	-
006	Banyuurip	-	-
007	Ngepung	-	-
008	Kedamean	-	-
009	Tanjung	-	-
010	Katimoho	-	-
011	Turirejo	-	-
012	Tulung	-	-
013	Glindah	-	-
014	Lampah	-	-
015	Cermen	-	-
Jumlah		-	-

Sumber : Kantor Kecamatan Kedamean

Tabel 8.4 Jumlah kantor Pos dan Pos Keliling Menurut Desa/Kelurahan Kecamatan Kedamean, Tahun 2013

Kode Desa	Desa/Kelurahan	Kantor Pos	Pos Keliling
(1)	(2)	(3)	(4)
001	Mojowuku	-	1
002	Sidoraharjo	-	1
003	Slempit	-	1
004	Belahanrejo	-	1
005	Menunggal	-	1
006	Banyuurip	-	1
007	Ngepung	-	1
008	Kedamean	-	1
009	Tanjung	-	1
010	Katimoho	-	1
011	Turirejo	-	1
012	Tulung	-	1
013	Glindah	-	1
014	Lampah	-	1
015	Cermen	-	1
Jumlah		-	15

Sumber : Kantor Kecamatan Kedamean

9



KEUANGAN

<http://gresikkab.go.id>

Tabel 9.1 Realisasi Penerimaan PBB Menurut Desa/Kelurahan, Kecamatan Kedamean, Tahun 2013

Kode Desa	Desa/Kelurahan	Target (Rp.000)	Realisasi (Rp.000)	Sisa (Rp.000)	Realisasi (%)
(1)	(2)	(3)	(4)	(5)	
001	Mojowuku	61.546	30.199	31.347	49,07
002	Sidoraharjo	129.167	50.541	78.626	39,13
003	Slempit	179.880	122.316	57.564	68,00
004	Belahanrejo	93.493	54.870	38.623	58,69
005	Menunggal	77.681	42.309	35.372	54,47
006	Banyuurip	195.309	101.158	94.151	51,79
007	Ngepung	141.480	105.230	36.250	74,38
008	Kedamean	174.896	150.625	24.271	86,12
009	Tanjung	151.645	119.452	32.193	78,77
010	Katimoho	38.879	32.079	6.800	82,51
011	Turirejo	77.057	56.467	20.590	73,28
012	Tulung	45.665	25.231	20.434	55,25
013	Glindah	82.212	62.341	19.871	75,83
014	Lampah	96.409	68.341	28.068	70,89
015	Cermen	33.468	25.827	7.641	77,17
Jumlah		1.578.787	1.046.986	531.801	66,32

Sumber : Kantor Kecamatan Kedamean

DATA

MENCERDASKAN BANGSA



**BADAN PUSAT STATISTIK
KABUPATEN GRESIK**

Jl. Dr. Wahidin Sudirohusodo 364 Gresik Telp. 031-3954787
e-mail | tps3525@tps.go.id