


Kecamatan  
**SELUMA**  
**DALAM ANGKA**  
**2021**



Kecamatan  
**SELUMA**  
**DALAM ANGKA**  
2021



# **KECAMATAN SELUMA DALAM ANGKA 2021**

ISSN : 2622-2612

No. Publikasi : 17050.2112

Katalog : 1102001.1705040

Ukuran Buku : 14,8 cm x 21 cm

Jumlah Halaman : xx + 125 halaman

**Naskah :**

Badan Pusat Statistik Kabupaten Seluma

**Penyunting :**

Badan Pusat Statistik Kabupaten Seluma

**Gambar Kover :**

Badan Pusat Statistik Kabupaten Seluma

**Ilustrasi Kover :**

Bendungan Seluma

**Diterbitkan oleh :**

© Badan Pusat Statistik Kabupaten Seluma

**Dicetak oleh :**

Percetakan Kita

**Dilarang mengumumkan, mendistribusikan, mengomunikasikan, dan/atau menggandakan sebagian atau seluruh isi buku ini untuk tujuan komersial tanpa izin tertulis dari Badan Pusat Statistik.**

## **TIM PENYUSUN**

### **Penanggungjawab Umum**

Rialdo Eka Putera, SE, M.Si

### **Koordinator**

Arie Bukhari Adam S, SST, ME

### **Penulis**

Yulius Mahendra

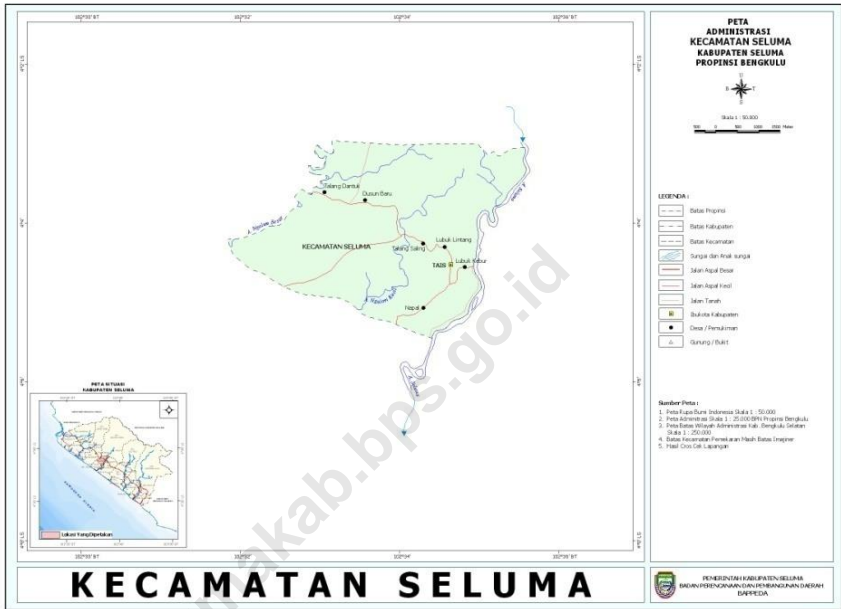
### **Penyunting Layout**

Fajri Zufa, S.Si

<https://selumakab.blogspot.go.id>



# PETA WILAYAH KECAMATAN SELUMA





**KEPALA BPS KABUPATEN SELUMA**



**Rialdo Eka Putera, SE, M.Si.**







## KATA PENGANTAR

Kecamatan Seluma Dalam Angka 2021 merupakan publikasi tahunan yang diterbitkan oleh BPS Kabupaten Seluma. Publikasi ini diharapkan dapat membantu melengkapi penyusunan rencana pembangunan di Kecamatan Seluma.

Publikasi ini dapat terwujud berkat kerja sama dan bantuan dari berbagai pihak baik instansi pemerintah maupun swasta. Kepada semua pihak yang telah memberikan bantuan disampaikan penghargaan dan terima kasih yang sebesar-besarnya.

Walaupun publikasi ini telah disiapkan sebaik-baiknya, namun disadari masih ada kekurangan dan kesalahan yang terjadi. Untuk perbaikan publikasi ini, tanggapan dan saran yang bersifat konstruktif dari para pemakai sangat diharapkan.

Tais, 24 September 2021  
Kepala Badan Pusat Statistik  
Kabupaten Seluma



Rialdo Eka Putera, SE, M.Si.



## DAFTAR ISI

	Halaman
Tim Penyusun .....	iii
Peta Wilayah Kecamatan Seluma .....	v
Kepala BPS Kabupaten Seluma .....	vii
Kata Pengantar .....	ix
Daftar Isi .....	xi
Daftar Tabel .....	xiii
Daftar Gambar .....	xviii
Penjelasan Umum.....	xix
1 Geografi .....	1
2 Pemerintahan .....	11
3 Kependudukan.....	25
4 Sosial.....	35
5 Pertanian.....	79
6 Perumahan dan Lingkungan .....	89
7 Transportasi dan Komunikasi.....	101
8 Ekonomi .....	113



## DAFTAR TABEL

halaman

### 1 GEOGRAFI

- 1.1 Luas Wilayah Kelurahan di Kecamatan Seluma (Ha), 2020 .....7
- 1.2 Jarak Antara Kelurahan dengan Ibukota Kecamatan dan Kabupaten (Km), 2020 .....8
- 1.3 Letak Geografis Kelurahan Menurut Posisi Terhadap Laut di Kecamatan Seluma, 2020 .....9
- 1.4 Letak Kelurahan Menurut Topografis di Kecamatan Seluma, 2020 ....10

### 2 PEMERINTAHAN

- 2.1 Aparatur Pemerintah Kantor Kecamatan Seluma, 2020 .....17
- 2.2 Status Pemerintahan dan Klasifikasi Perkotaan/Perdesaan Menurut Kelurahan di Kecamatan Seluma, 2020 .....18
- 2.3 Status Kelurahan Definitif/Persiapan Menurut Kelurahan di Kecamatan Seluma, 2020 .....19
- 2.4 Nama dan Jumlah Satuan Lingkungan Setempat Menurut Kelurahan di Kecamatan Seluma, 2020 .....20
- 2.5 Jumlah Aparatur Pemerintah Kelurahan di Kecamatan Seluma, 2020 .....21
- 2.6 Nama Kepala Kelurahan, Jenis Kelamin dan Pendidikan Menurut Kelurahan di Kecamatan Seluma, 2020 .....22
- 2.7 Tanggal Mulai Terhitung (TMT) dan Periode Jabatan Menurut Kelurahan di Kecamatan Seluma, 2020 .....23
- 2.8 Nama Sekretaris Kelurahan, Jenis Kelamin, Pendidikan dan Keterangan PNS Menurut Kelurahan di Kecamatan Seluma, 2020 .....24

### 3 KEPENDUDUKAN

- 3.1 Penduduk, Laju Pertumbuhan Penduduk, Distribusi Persentase Penduduk, Kepadatan Penduduk, dan Rasio Jenis Kelamin Menurut Kelurahan di Kecamatan Seluma, 2020 .....29

3.2	Jumlah Penduduk Menurut Kelompok Umur dan Jenis Kelamin di Kecamatan Seluma, 2020 .....	32
3.3	Jenis Usaha Utama Sebagian Besar Penduduk Menurut Kelurahan di Kecamatan Seluma, 2020 .....	33
<b>4</b>	<b>SOSIAL</b>	
<b>4.1</b>	<b>PENDIDIKAN</b>	
4.1.1	Jumlah Fasilitas Pendidikan di Kecamatan Seluma 2010-2020 .....	43
4.1.2	Jumlah Sekolah, Murid, Guru dan Rasio Murid-Guru Taman Kanak-Kanak (TK) Menurut Tahun di Kecamatan Seluma 2010-2020 .....	44
4.1.3	Banyaknya Sekolah Dasar (SD) Menurut Kelurahan di Kecamatan Seluma, 2020.....	45
4.1.4	Jumlah Murid, Guru Dan Rasio Murid-Guru Sekolah Dasar (SD) Menurut Tahun di Kecamatan Seluma 2010-2020 .....	46
4.1.5	Banyaknya Sekolah Menengah Pertama (SMP) Menurut Kelurahan di Kecamatan Seluma, 2020.....	47
4.1.6	Jumlah Murid, Guru dan Rasio Murid-Guru Sekolah Menengah Pertama (SMP) Menurut Tahun di Kecamatan Seluma 2010-2020.....	48
4.1.7	Banyaknya Madrasah Tsanawiyah (MTs) Menurut Kelurahan di Kecamatan Seluma, 2020.....	49
4.1.8	Jumlah Murid, Guru dan Rasio Murid-Guru Madrasah Tsanawiyah (MTs) Menurut Tahun di Kecamatan Seluma 2010-2020.....	50
4.1.9	Banyaknya Sekolah Menengah Atas (SMA) Menurut Kelurahan di Kecamatan Seluma, 2020.....	51
4.1.10	Jumlah Murid, Guru dan Rasio Murid-Guru Sekolah Menengah Atas (SMA) Menurut Tahun di Kecamatan Seluma 2010-2020 .....	52
4.1.11	Banyaknya Madrasah Aliyah (MA) Menurut Kelurahan di Kecamatan Seluma, 2020.....	53
4.1.12	Jumlah Murid, Guru dan Rasio Murid-Guru Madrasah Aliyah (MA) Menurut Tahun di Kecamatan Seluma 2010-2020 .....	54

4.1.13	Kemudahan Untuk Mencapai Sarana Pendidikan Terdekat Bagi Kelurahan yang Tidak Ada Sarana Pendidikan Menurut Kelurahan dan Jenjang Pendidikan di Kecamatan Seluma, 2020 .....	55
<b>4.2</b>	<b>KESEHATAN</b>	
4.2.1	Banyaknya Sarana Kesehatan Menurut Kelurahan dan Jenis Sarana Kesehatan di Kecamatan Seluma, 2020.....	57
4.2.2	Kemudahan Mencapai Sarana Kesehatan Terdekat Bagi Kelurahan yang Tidak Ada Sarana Kesehatan Menurut Kelurahan dan Jenis Sarana Kesehatan di Kecamatan Seluma, 2020.....	59
4.2.3	Jumlah Tenaga Kesehatan di Kecamatan Seluma, 2018-2020 .....	61
4.2.4	Jumlah Kelahiran yang Tercatat Menurut Kelurahan di Kecamatan Seluma, 2016-2020.....	62
4.2.5	Jumlah Posyandu di Kecamatan Seluma, 2016-2020.....	63
4.2.6	Banyaknya Warga Penderita Gizi Buruk Menurut Kelurahan di Kecamatan Seluma, 2018 dan 2019.....	64
<b>4.3</b>	<b>AGAMA</b>	
4.3.1	Persentase Jumlah Penduduk Menurut Agama yang Dianut di Kecamatan Seluma, 2020 .....	65
4.3.2	Jumlah Tempat Peribadatan Menurut Tahun di Kecamatan Seluma 2010-2020 .....	66
4.3.3	Jumlah Pernikahan di Kecamatan Seluma Tahun 2012-2020 .....	67
4.3.4	Jumlah Jemaah Haji yang Diberangkatkan menurut Status Kembali dan Jenis Kelamin di Kecamatan Seluma, 2020 .....	68
<b>4.4</b>	<b>BENCANA ALAM DAN MITIGASI</b>	
4.4.1	Banyaknya Kejadian Bencana Alam Menurut Kelurahan dan Jenis Bencana Alam di Kecamatan Seluma, 2020 .....	69
4.4.2	Banyaknya Korban Jiwa Akibat Bencana Alam Menurut Kelurahan Dan Jenis Bencana Alam Di Kecamatan Seluma, 2019.....	72
4.4.3	Keberadaan Fasilitas/Upaya Antisipasi/Mitigasi Bencana Alam Menurut Kelurahan di Kecamatan Seluma, 2020 .....	75



<b>4.5</b>	<b>OLAHRAGA</b>	
4.5.1	Banyaknya Kelurahan yang Memiliki Kelompok Kegiatan Olahraga Menurut Jenis Olahraga dan Ketersediaan Fasilitas/Lapangan Olahraga di Kecamatan Seluma, 2020 .....	77
<b>5</b>	<b>PERTANIAN</b>	
<b>5.1</b>	<b>PERKEBUNAN</b>	
5.1.1	Luas Tanaman Perkebunan Menurut Jenis Tanaman di Kecamatan Seluma (Ha), 2020 .....	85
5.1.2	Produksi Tanaman Perkebunan Menurut Jenis Tanaman di Kecamatan Seluma (Ton), 2020 .....	86
<b>5.2</b>	<b>LAIN-LAIN</b>	
5.2.1	Banyaknya Embung Kelurahan Menurut Kelurahan di Kecamatan Seluma, 2018 dan 2020.....	87
<b>6</b>	<b>PERUMAHAN DAN LINGKUNGAN</b>	
6.1	Banyaknya Keluarga Menurut Kelurahan dan Jenis Pengguna Listrik di Kecamatan Seluma, 2020 .....	95
6.2	Banyaknya Kelurahan Menurut Keberadaan Penerangan Jalan Utama Kelurahan di Kecamatan Seluma, 2018, 2019, dan 2020 .....	96
6.3	Banyaknya Kelurahan Menurut Jenis Bahan Bakar Untuk Memasak yang Digunakan Oleh Sebagian Besar Keluarga di Kecamatan Seluma, 2018, 2019 dan 2020 .....	97
6.4	Banyaknya Kelurahan Menurut Sumber Air Minum Sebagian Besar Keluarga di Kecamatan Seluma, 2018, 2019 dan 2020 .....	98
6.5	Banyaknya Kelurahan Menurut Penggunaan Fasilitas Tempat Buang Air Besar Sebagian Besar Keluarga di Kecamatan Seluma, 2018, 2019 dan 2020.....	99

<b>7</b>	<b>TRANSPORTASI DAN KOMUNIKASI</b>	
<b>7.1</b>	<b>TRANSPORTASI</b>	
7.1.1	Sarana Transportasi Antar Kelurahan Menurut Kelurahan di Kecamatan Seluma, 2020 .....	107
7.1.2	Kondisi Jalan Darat Antar Kelurahan Menurut Kelurahan di Kecamatan Seluma, 2020 .....	108
<b>7.2</b>	<b>KOMUNIKASI</b>	
7.2.1	Jumlah Menara dan Operator Layanan Komunikasi Telepon Seluler Serta Kondisi Sinyal Telepon Seluler Menurut Kelurahan di Kecamatan Seluma, 2020 .....	109
7.2.2	Keberadaan Kantor Pos/ Pos Pembantu/ Rumah Pos dan Perusahaan/ Agen Jasa Ekspedisi Swasta Menurut Kelurahan di Kecamatan Seluma, 2020 .....	110
7.2.3	Banyaknya Jumlah Pelanggan Internet (Indihome) di Kecamatan Seluma, 2020.....	111
<b>8</b>	<b>EKONOMI</b>	
8.1	Banyaknya Sarana dan Prasarana Ekonomi Menurut Kelurahan dan Jenisnya di Kecamatan Seluma, 2020.....	121
8.2	Banyaknya Sarana Lembaga Keuangan yang Beroperasi Menurut Kelurahan dan Jenisnya di Kecamatan Seluma, 2020.....	124
8.3	Banyaknya Koperasi yang Masih Aktif Menurut Kelurahan dan Jenis Koperasi di Kecamatan Seluma, 2020.....	125

## DAFTAR GAMBAR

halaman

1	Luas Wilayah Kelurahan di Kecamatan Seluma (Ha), 2020 .....	5
2	Jumlah Aparatur Pemerintahan Kelurahan Kecamatan Seluma, 2020.....	15
3	Jumlah Penduduk Menurut Kelurahan di Kecamatan Seluma, 2020.....	28
4	Jumlah Sekolah Menurut Jenjang Pendidikan di Kecamatan Seluma, 2020.....	42
5	Produksi (Ton) dan Luas Tanaman (Ha) Komoditi Perkebunan Utama di Kecamatan Seluma, 2020 .....	84
6	Jumlah Menara dan Layanan Operator Telepon Seluler di Kecamatan Seluma, 2020.....	106
7	Sarana dan Prasarana Ekonomi di Kecamatan Seluma, 2020 .....	119

## PENJELASAN UMUM

Tanda-tanda, satuan-satuan, dan lain-lainnya yang digunakan dalam publikasi ini adalah sebagai berikut:

### 1. TANDA-TANDA/*SYMBOLS*

Data tidak tersedia	: ...
Tidak ada atau nol	: –
Data dapat diabaikan	: 0
Tanda	: ,
Data tidak dapat ditampilkan	: NA
Angka perkiraan	: e
Angka sementara	: x
Angka sangat sementara	: xx
Angka diperbaiki	: r

### 2. SATUAN

barel	: 158,99 liter= $\frac{1}{6,2898} \text{ m}^3$
hektar (ha)	: 10 000 m <sup>2</sup>
kilometer (km)	: 1 000 meter (m)
knot	: 1,8523 km/jam
kuintal	: 100 kg
KWh	: 1 000 Watt <i>hour</i>
MWh	: 1 000 KWh
liter (untuk beras)	: 0,80 kg
ons	: 28,31 gram
ton	: 1 000 kg

Satuan lain: buah, dus, butir, helai/lembar, kaleng, batang, pulsa, ton kilometer (ton-km), jam, menit, persen (%).

Perbedaan angka di belakang koma disebabkan oleh pembulatan angka.



# GEOGRAFI

<https://www.facebook.com/bps.go.id>





## PENJELASAN TEKNIS

1. Data geografi Kecamatan Seluma terdiri atas luas wilayah kelurahan, jarak antara kelurahan dengan ibukota kecamatan dan kabupaten, letak geografis kelurahan menurut topografis dan posisi terhadap laut.
2. Berdasarkan posisi geografisnya, Kecamatan Seluma memiliki batas-batas: Utara – Kecamatan Seluma Utara; Selatan - Kecamatan Seluma Selatan; Barat - Kecamatan Seluma Barat; Timur - Kecamatan Seluma Timur.
3. Luas wilayah administratif kelurahan di Kecamatan Seluma mengikuti Peraturan Bupati Seluma tahun 2017 Tentang penetapan dan Penegasan Batas Desa dan Kelurahan.
4. Penetapan batas desa/ kelurahan adalah proses penetapan batas desa/kelurahan secara kartometrik diatas suatu peta dasar yang disepakati.
5. Penegasan batas desa/ kelurahan adalah kegiatan penentuan titik-titik koordinat batas desa/ kelurahan
6. Kecamatan Seluma terdiri dari 7 Kelurahan , yaitu:
  - Napal
  - Talang Dantuk
  - Dusun Baru
  - Talang Saling
  - Lubuk Lintang
  - Pasar Tais
  - Lubuk Kebur

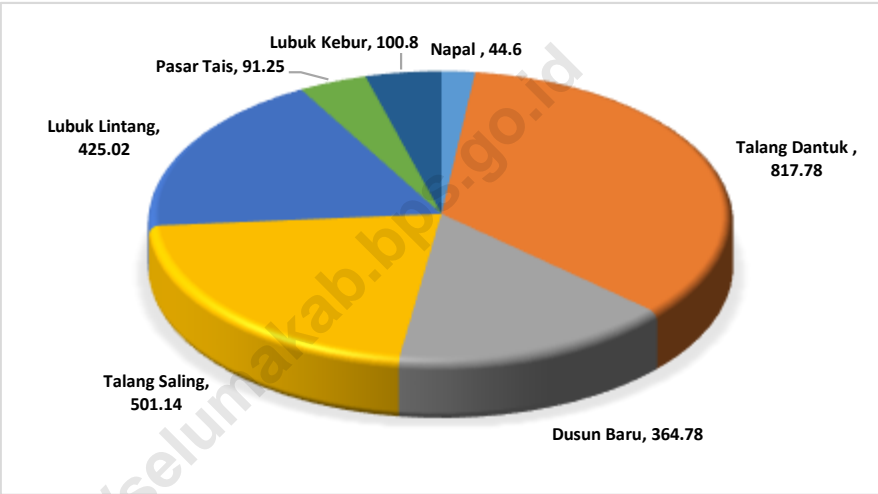


## ULASAN

Kecamatan Seluma terletak di pusat ibukota Kabupaten Seluma. Luas wilayah Kecamatan Seluma sekitar 27,4061 Km<sup>2</sup> atau sekitar 1,11 persen dari seluruh luas Kabupaten Seluma yang terbagi kedalam 7 kelurahan. Kelurahan dengan wilayah terluas adalah kelurahan Talang Dantuk dengan luas 8,17 Km<sup>2</sup>. Kelurahan dengan luas wilayah terkecil adalah kelurahan Pasar Tais yang hanya memiliki luas sekitar 0,90 Km<sup>2</sup>. Ibukota Kecamatan Seluma terletak di Kelurahan Pasar Tais berjarak sekitar 0,5 Km dari ibukota Kabupaten Seluma dan 58 km dari ibukota Provinsi Bengkulu

Secara geografis, Kecamatan Seluma di sebelah utara berbatasan dengan Kecamatan Seluma Utara, di sebelah selatan berbatasan dengan Kecamatan Seluma Selatan, di sebelah barat berbatasan dengan Kecamatan Seluma Barat, dan di sebelah timur berbatasan dengan Kecamatan Seluma Timur. Kecamatan Seluma keadaan topografinya datar dengan ketinggian berkisar antara 60 m dpl.

**Gambar 1. Luas Wilayah Kelurahan di Kecamatan Seluma (Ha), 2020**



<https://selumakab.bps.go.id>

## 1. Geografi

**Tabel 1.1 Luas Wilayah Kelurahan di Kecamatan Seluma (Ha), 2020**

<b>Kelurahan</b>		<b>Luas (Ha)</b>
(1)		(3)
1	Napal	440,60
2	Talang Dantuk	817,78
3	Dusun Baru	364,96
4	Talang Saling	501,14
5	Lubuk Lintang	425,08
6	Pasar Tais	90,25
7	Lubuk Kebur	100,8
<b>Seluma</b>		<b>2 740,61</b>

Source: Peraturan Bupati Seluma Tahun 2017

**Tabel 1.2 Jarak Antara Kelurahan dengan Ibukota Kecamatan dan Kabupaten (Km), 2020**

	<b>Kelurahan</b>	<b>Jarak ke Ibukota Kecamatan</b>	<b>Jarak ke Ibukota Kabupaten</b>
	(1)	(2)	(3)
1	Napal	1,2	1,2
2	Talang Dantuk	3,5	3,5
3	Dusun Baru	2,5	2,5
4	Talang Saling	1,4	1,4
5	Lubuk Lintang	1	1
6	Pasar Tais	0,5	0,5
7	Lubuk Kebur	1,5	1,5

Sumber: *Source*: Kantor Kecamatan Seluma

**Tabel 1.3 Letak Geografis Kelurahan Menurut Posisi Terhadap Laut di Kecamatan Seluma, 2020**

	<b>Kelurahan</b>	<b>Berbatasan dengan Laut</b>	<b>Tidak Berbatasan dengan Laut</b>
	(1)	(2)	(3)
1	Napal	-	√
2	Talang Dantuk	-	√
3	Dusun Baru	-	√
4	Talang Saling	-	√
5	Lubuk Lintang	-	√
6	Pasar Tais	-	√
7	Lubuk Kebur	-	√

Sumber: Pendataan Potensi Kelurahan 2018

**Tabel 1.4 Letak Kelurahan Menurut Topografis di Kecamatan Seluma, 2020**

Kelurahan	Topografis		
	Lereng/Puncak	Lembah	Dataran
(1)	(2)	(3)	(4)
1 Napal	-	-	√
2 Talang Dantuk	-	-	√
3 Dusun Baru	-	-	√
4 Talang Saling	-	-	√
5 Lubuk Lintang	-	-	√
6 Pasar Tais	-	-	√
7 Lubuk Kebur	-	-	√

Sumber: Pendataan Potensi Kelurahan 2018

# PEMERINTAHAN



<https://selumakab.bri.co.id>

2





## PENJELASAN TEKNIS

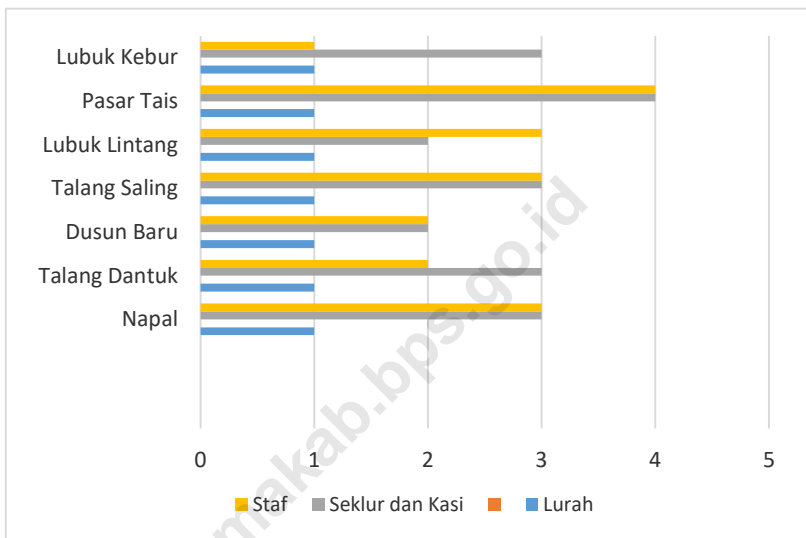
1. Kecamatan adalah pembagian wilayah administratif di Indonesia di bawah kabupaten atau kota. Kecamatan terdiri atas desa-desa atau kelurahan-kelurahan. Kedudukan kecamatan merupakan perangkat daerah kabupaten/kota sebagai pelaksana teknis kewilayahan yang mempunyai wilayah kerja tertentu dan dipimpin oleh seorang camat.
2. Kelurahan adalah suatu wilayah yang dipimpin oleh seorang Lurah sebagai perangkat daerah kabupaten dan atau daerah kota di bawah kecamatan (UndangUndang No. 32 Tahun 2004 tentang Pemerintahan Daerah).
3. Satuan Lingkungan Setempat adalah satuan kewilayahan atau lingkungan di bawah desa/kelurahan. Satuan kewilayahan ini biasanya ditetapkan dengan peraturan daerah atau peraturan desa, dimana dalam peraturan tersebut menyebutkan tingkatan dan banyaknya satuan kewilayahan di bawah desa beserta batas-batasnya. Tingkatan dan nama SLS bisa berbeda antar daerah, seperti rukun tetangga (RT), rukun warga (RW), jorong, dusun, dan lingkungan.

## ULASAN

Kecamatan Seluma terdiri dari 7 Kelurahan, yaitu Kelurahan Napal, Talang Dantuk, Dusun Baru, Talang Saling, Lubuk Lintang, Pasar Tais, dan Lubuk Kebur. Kantor Camat sebagai pusat pemerintahan kecamatan berada di Kelurahan Pasar Tais dimana Kelurahan Pasar Tais ini juga merupakan ibukota Kecamatan Seluma.

SLS pada Kelurahan yang terdapat di Kecamatan Seluma berupa RT (Rukun Tetangga). Ada 3 Kelurahan yang memiliki 9 SLS, yaitu Kelurahan Napal, Lubuk Lintang dan Pasar Tais. Ada 3 kelurahan yang memiliki 4 SLS, yaitu Kelurahan Talang Dantuk, Dusun Baru dan Lubuk Kebur. Serta 1 Kelurahan yang memiliki 5 SLS, yaitu kelurahan Talang Saling.

**Gambar 2 Jumlah Aparatur Pemerintahan Kelurahan di Kecamatan Seluma, 2020**



Sumber: Kantor Kecamatan Seluma

<https://selumakab.bps.go.id>

## 2. Pemerintahan

Tabel 2.1 Aparatur Pemerintah Kantor Kecamatan Seluma, 2020

	Jabatan	Nama	JK	Pendidikan	Jumlah
	(1)	(2)	(3)	(4)	(5)
1	Camat	Nurul Iksan,SE	L	Strata I	
2	Sekretaris Kecamatan	Azhari.ST.MM	L	Strata 2	
3	Kasubbag Kepegawaian	-	L	-	
4	Kasubbag Perencanaan dan Keuangan	Widia Natalia,SE	L	Strata I	
5	Kasi Trantib	-	L	-	
6	Kasi Umum	Mahzan ,SE	L	Strata I	
7	Kasi PMD/K	Cahaya Khairani, S.IP	L	Strata I	
8	Fungsional dan Staf				

Sumber : Kantor Kecamatan Seluma

**Tabel 2.2 Status Pemerintahan dan Klasifikasi  
Perkotaan/Perkelurahan Menurut Kelurahan di Kecamatan  
Seluma, 2020**

	<b>Kelurahan</b>	<b>Status Pemerintahan</b>	<b>Klasifikasi</b>
	(1)	(2)	(3)
1	Napal	Kelurahan	Perkotaan
2	Talang Dantuk	Kelurahan	Perkotaan
3	Dusun Baru	Kelurahan	Perkotaan
4	Talang Saling	Kelurahan	Perkotaan
5	Lubuk Lintang	Kelurahan	Perkotaan
6	Pasar Tais	Kelurahan	Perkotaan
7	Lubuk Kebur	Kelurahan	Perkotaan

Sumber : Kantor Kecamatan Seluma

**Tabel 2.3 Status Kelurahan Definitif/Persiapan Menurut Kelurahan di Kecamatan Seluma , 2020**

	<b>Kelurahan</b>	<b>Definitif</b>	<b>Persiapan</b>
	(1)	(2)	(3)
1	Napal	√	-
2	Talang Dantuk	√	-
3	Dusun Baru	√	-
4	Talang Saling	√	-
5	Lubuk Lintang	√	-
6	Pasar Tais	√	-
7	Lubuk Kebur	√	-

Sumber : Kantor Kecamatan Seluma



**Tabel 2.4 Nama dan Jumlah Satuan Lingkungan Setempat Menurut Kelurahan di Kecamatan Seluma, 2020**

	Kelurahan	Tingkat SLS		Nama SLS
		Nama	Jumlah	
	(1)	(2)	(3)	(4)
1	Napal	RT	9	RT 1 RT 2 RT 3 RT 4 RT 5 RT 6 RT 7 RT 8 RT 9
2	Talang Dantuk	RT	4	RT 1 RT 2 RT 3 RT 4
3	Dusun Baru	RT	4	RT 1 RT 2 RT 3 RT 4
4	Talang Saling	RT	5	RT 1 RT 2 RT 3 RT 4 RT 5
5	Lubuk Lintang	RT	9	RT 1 RT 2 RT 3 RT 4 RT 5 RT 6 RT 7 RT 8 RT 9
6	Pasar Tais	RT	9	RT 1 RT 2 RT 3 RT 4 RT 5 RT 6 RT 7 RT 8 RT 9
7	Lubuk Kebur	RT	4	RT 1 RT 2 RT 3 RT 4

Sumber : Kantor Kecamatan Seluma

**Tabel 2.5 Jumlah Aparatur Pemerintah Kelurahan di Kecamatan Seluma, 2020**

	Kelurahan	Lurah		Seklur dan Kasi	Staf	Jumlah
		Definitif	PLT			
	(1)	(2)	(3)	(4)	(5)	(6)
1	Napal	1	-	3	3	7
2	Talang Dantuk	1	-	3	2	6
3	Dusun Baru	1	-	2	2	5
4	Talang Saling	1	-	3	3	7
5	Lubuk Lintang	1	-	2	3	6
6	Pasar Tais	1	-	4	4	9
7	Lubuk Kebur	1	-	3	1	5

Sumber : Kantor Kecamatan Seluma

**Tabel 2.6 Nama Lurah, Jenis Kelamin dan Pendidikan Menurut Kelurahan di Kecamatan Seluma, 2020**

	<b>Kelurahan</b>	<b>Nama Lurah</b>	<b>JK</b>	<b>Pendidikan</b>
	(1)	(2)	(3)	(4)
1	Napal	Zainul Efendi, S.I.P	L	Srata 1
2	Talang Dantuk	Elmia,SE	L	Strata 1
3	Dusun Baru	Sugiarto,SE	L	Strata 1
4	Talang Saling	Irianto,SE	L	Strata I
5	Lubuk Lintang	Pendi. S.Pd.SD	L	Srata 1
6	Pasar Tais	Saryo, SE	L	Strata 1
7	Lubuk Kebur	Medianto.SPD.i	L	Strata 1

Sumber : Kantor Kecamatan Seluma

**Tabel 2.7 Tanggal Mulai Terhitung (TMT) Jabatan Lurah di Kecamatan Seluma, 2020**

	<b>Kelurahan</b>	<b>Lurah</b>	<b>Tanggal Mulai Terhitung (TMT)</b>
	(1)	(2)	(3)
1	Napal	Zainul Efendi, S.I.P	20 Februari 2020
2	Talang Dantuk	Ekmia,SE	20 Desember 2020
3	Dusun Baru	Sugiarto,SE	20 Februari 2020
4	Talang Saling	Irianto,SE	08 Februari 2020
5	Lubuk Lintang	Pendi k S.Pd.SD	20 Desember 2020
6	Pasar Tais	Saryo, SE	05 Januari 2017
7	Lubuk Kebur	Medianto.SPD.i	20 Februari 2020

Sumber : Kantor Kecamatan Seluma

**Tabel 2.8 Nama Sekretaris Kelurahan, Jenis Kelamin, dan Pendidikan Menurut Kelurahan di Kecamatan Seluma, 2020**

	<b>Kelurahan</b>	<b>Nama Seklur</b>	<b>Jenis Kelamin</b>	<b>Pendidikan</b>
	(1)	(2)	(3)	(4)
1	Napal	Juvilon Fatroni, S.Kom	L	Strata I
2	Talang Dantuk	Enda Puspita	L	Strata I
3	Dusun Baru	Wahyudi Saputra	L	Strata I
4	Talang Saling	Elda Hikmawati, SE	P	Strata I
5	Lubuk Lintang	Jhoni Alex Chandra, SE	P	Strata I
6	Pasar Tais	-	-	-
7	Lubuk Kebur	Winda Trinopita, SE	P	Strata I

Sumber : Kantor Kecamatan Seluma

# KEPENDUDUKAN





## PENJELASAN TEKNIS

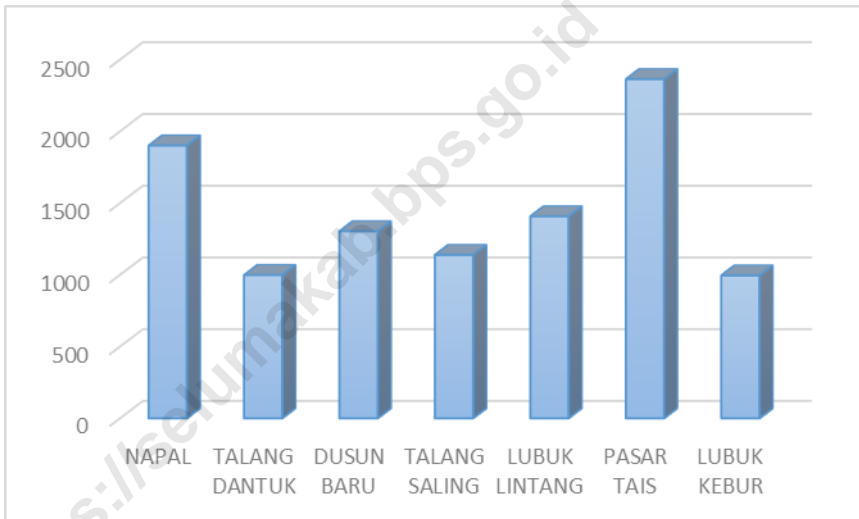
1. Sumber utama data kependudukan adalah sensus penduduk yang dilaksanakan setiap sepuluh tahun sekali. Sensus penduduk telah dilaksanakan sebanyak tujuh kali sejak Indonesia merdeka, yaitu tahun 1961, 1971, 1980, 1990, 2000, 2010 dan 2020. Di dalam Sensus Penduduk, pencacahan dilakukan terhadap seluruh penduduk yang berdomisili di wilayah teritorial Indonesia termasuk warga negara asing kecuali anggota korps diplomatik negara sahabat beserta keluarganya. Hingga Sensus Penduduk 2010, metode pengumpulan data dalam sensus dilakukan dengan wawancara antara petugas sensus dengan responden dan juga melalui e-census. Pencatatan penduduk menggunakan konsep *usual residence*, yaitu konsep di mana penduduk biasa bertempat tinggal. Sedangkan pada Sensus Penduduk 2020, metode pengumpulan data menggunakan metode kombinasi, yaitu dengan menggunakan data administrasi kependudukan dari Ditjen Dukcapil sebagai basis data dasar yang kemudian dilengkapi dengan wawancara langsung.
2. Penduduk Indonesia adalah semua orang yang berdomisili di wilayah teritorial Indonesia selama 6 bulan atau lebih dan atau mereka yang berdomisili kurang dari 6 bulan tetapi bertujuan menetap.
3. Laju pertumbuhan penduduk adalah angka yang menunjukkan persentase pertambahan penduduk dalam jangka waktu tertentu.
4. Kepadatan penduduk adalah rasio banyaknya penduduk per kilometer persegi.
5. Rasio jenis kelamin adalah perbandingan antara penduduk laki-laki dan penduduk perempuan pada suatu wilayah dan waktu tertentu. Biasanya dinyatakan dengan banyaknya penduduk laki-laki untuk 100 penduduk perempuan.



## ULASAN

Jumlah penduduk Kecamatan Seluma pada tahun 2020 sebanyak 10.111 jiwa dengan *sex ratio* sebesar 1.02 dan kepadatan 369 penduduk per Km<sup>2</sup>.

**Gambar 3. Jumlah Penduduk Menurut Kelurahan di Kecamatan Seluma (jiwa), 2020**



Sumber : BPS. Proyeksi Penduduk Indonesia 2010-2035 dan Sensus Penduduk 2020

Gambar 3 menunjukkan perbandingan jumlah penduduk menurut kelurahan di Kecamatan Seluma pada tahun 2020. Terlihat jumlah penduduk terbanyak di Kecamatan Seluma pada kegiatan Sensus Penduduk 2020 terdapat di Kelurahan Pasar Tais.

### 3. Kependudukan

**Tabel 3.1 Penduduk, Laju Pertumbuhan Penduduk, Distribusi Persentase Penduduk, Kepadatan Penduduk, dan Rasio Jenis Kelamin Menurut Kelurahan di Kecamatan Seluma, 2020**

	<b>Kelurahan</b>	<b>Penduduk (jiwa) <sup>1</sup></b>	<b>Laju Pertumbuhan Penduduk per Tahun 2010-2020 <sup>2,3</sup></b>
	(1)	(2)	(3)
1	Napal	1 901	4,08
2	Talang Dantuk	999	1,77
3	Dusun Baru	1 304	1,98
4	Talang Saling	1 139	3,26
5	Lubuk Lintang	1 408	1,60
6	Pasar Tais	2 364	0,86
7	Lubuk Kebur	996	-0,14
	<b>Seluma</b>	<b>10 111</b>	<b>1,88</b>

Lanjutan Tabel 3.1

	<b>Kelurahan</b>	<b>Persentase Penduduk</b>	<b>Kepadatan Penduduk (per km<sup>2</sup>)<sup>4</sup></b>
	(1)	(4)	(5)
1	Napal	18,80	431
2	Talang Dantuk	9,88	122
3	Dusun Baru	12,90	357
4	Talang Saling	11,26	227
5	Lubuk Lintang	13,93	331
6	Pasar Tais	23,38	2 619
7	Lubuk Kebur	9,85	988
	<b>Seluma</b>	<b>100,00</b>	<b>369</b>

Lanjutan Tabel 3.1

<b>Kelurahan</b>		<b>Rasio Jenis Kelamin</b>
<b>(1)</b>		<b>(6)</b>
1	Napal	1,00
2	Talang Dantuk	1,06
3	Dusun Baru	1,04
4	Talang Saling	1,02
5	Lubuk Lintang	1,03
6	Pasar Tais	0,98
7	Lubuk Kebur	1,08
<b>Seluma</b>		<b>1,02</b>

Catatan : <sup>1</sup> Hasil SP2020 (September)

<sup>2</sup> Laju pertumbuhan penduduk dihitung berdasarkan penduduk hasil SP2010 dengan kondisi desa/kelurahan tahun 2020, dibandingkan dengan penduduk hasil SP2020

<sup>3</sup> Laju pertumbuhan penduduk terlalu tinggi atau negative karena adanya perubahan wilayah pada desa/kelurahan antara SP2010 dan SP2020

<sup>4</sup> Luas desa/kelurahan berdasarkan Peraturan Bupati Seluma Tahun 2017

Sumber : BPS, Sensus Penduduk 2020

**Tabel 3.2 Jumlah Penduduk Menurut Kelompok Umur dan Jenis Kelamin di Kecamatan Seluma, 2020**

Kelompok Umur	Jenis Kelamin		
	Laki-Laki	Perempuan	Jumlah
(1)	(2)	(3)	(4)
0-14	1 415	1 375	2 790
15-64	3 465	3 354	6 819
65+	225	277	502
<b>Seluma</b>	<b>5105</b>	<b>5006</b>	<b>10 111</b>

Catatan : Kepadatan Penduduk menyesuaikan dengan luas wilayah menurut Perbup Tahun 2017

Hasil Perapihan Umur dari Data Administrasi Kependudukan dan Sensus Penduduk 2020 (September)

Sumber : BPS, Sensus Penduduk 2020

**Tabel 3.3 Jenis Usaha Utama Sebagian Besar Penduduk Menurut Kelurahan di Kecamatan Seluma, 2020**

	<b>Kelurahan</b>	<b>Usaha Utama</b>	<b>Komoditi/ Subsektor</b>
	(1)	(2)	(3)
1	Napal	Pertanian	Tanaman Pangan
2	Talang Dantuk	Pertanian	Perkebunan
3	Dusun Baru	Pertanian	Perkebunan
4	Talang Saling	Pertanian	Perkebunan
5	Lubuk Lintang	Pertanian	Perkebunan
6	Pasar Tais	Perdagangan	Perdagangan Besar, Kecil Dan rumah makan
7	Lubuk Kebur	Pertanian	Tanaman Pangan

Sumber : Pendataan Potensi Kelurahan 2018



# SOSIAL







## PENJELASAN TEKNIS

1. Jenjang pendidikan formal Jenjang pendidikan formal terdiri atas jenjang pendidikan dasar, menengah, dan tinggi.
  - Jenjang pendidikan dasar, meliputi Sekolah Dasar (SD), termasuk SD kecil/pamong (pendidikan anak oleh masyarakat, orang tua, dan guru), Sekolah Luar Biasa (SLB) tingkat dasar, Madrasah Ibtidaiyah (MI), Sekolah Menengah Pertama (SMP) Umum/Kejuruan (termasuk SMP Terbuka, SMEP, ST, SKKP), dan Madrasah Tsanawiyah (MTs).
  - Jenjang pendidikan menengah, meliputi Sekolah Menengah Atas (SMA), Madrasah Aliyah (MA), Sekolah Menengah Kejuruan (antara lain: SMEA, STM, SMIP, SPG, SGA, termasuk sekolah kejuruan yang dikelola oleh kementerian selain Kemdikbud), dan Madrasah Aliyah Kejuruan (MAK).
  - Jenjang pendidikan tinggi, meliputi:
    - Pendidikan Akademik merupakan pendidikan tinggi program sarjana dan/atau program pascasarjana yang diarahkan pada penguasaan dan pengembangan cabang ilmu pengetahuan dan teknologi. Yang termasuk program pendidikan akademik antara lain: program sarjana (S1), magister (S2), dan doktor (S3). Lulusan program-program tersebut berhak menggunakan gelar sarjana, magister, atau doktor.
    - Pendidikan Vokasi merupakan pendidikan tinggi program diploma yang menyiapkan mahasiswa untuk pekerjaan dengan keahlian terapan tertentu sampai program sarjana terapan. Program pendidikan vokasi antara lain: program diploma (diploma satu (D1), diploma dua (D2), diploma tiga (D3), dan diploma empat (D4) atau sarjana terapan), magister terapan, dan doktor terapan.
    - Pendidikan Profesi merupakan pendidikan tinggi setelah program sarjana yang menyiapkan mahasiswa dalam pekerjaan yang memerlukan

persyaratan keahlian khusus. Program pendidikan profesi (keahlian lanjutan) antara lain program profesi dan program spesialis. Program profesi dapat menggunakan nama lain yang sederajat seperti: program profesi dokter, insinyur, apoteker, akuntan, notaris, psikolog, guru/pendidik, dan wartawan.

2. Bersekolah adalah seseorang yang terdaftar dan aktif mengikuti proses belajar, baik di suatu jenjang pendidikan formal maupun nonformal.
3. Rumah Sakit adalah sarana kesehatan/bangunan tempat untuk melayani penderita yang sakit untuk berobat rawat jalan atau rawat inap yang pelayanannya disediakan oleh dokter, perawat, dan tenaga ahli kesehatan lainnya.
4. Rumah Sakit Bersalin adalah rumah sakit khusus untuk persalinan, dilengkapi pelayanan spesialis pemeriksaan kehamilan, persalinan, rawat inap, dan rawat jalan ibu dan anak yang berada di bawah pengawasan dokter spesialis kandungan.
5. Poliklinik adalah sarana kesehatan/bangunan yang dipakai untuk pelayanan berobat jalan. Biasanya dikelola oleh swasta atau organisasi keagamaan tertentu.
6. Balai pengobatan adalah tempat pemeriksaan kesehatan di bawah pengawasan menteri kesehatan.
7. Puskesmas (Pusat Kesehatan Masyarakat) adalah sebagai unit pelayanan kesehatan milik pemerintah (pelaksana teknis dinas kesehatan kabupaten/ kota) yang bertanggung jawab terhadap pelayanan kesehatan masyarakat untuk wilayah kecamatan, sebagian kecamatan, atau kelurahan/desa. Puskesmas memberikan pelayanan berobat jalan atau rawat inap. Biasanya Puskesmas berada di setiap kecamatan dan dapat terdiri dari 2 sampai 3 puskesmas di dalam

- 1 kecamatan. Puskesmas dibedakan antara puskesmas yang menyediakan pelayanan rawat inap dan tidak.
8. Apotek adalah suatu sarana kesehatan yang digunakan untuk pekerjaan kefarmasian, dan penyaluran/penjualan obat/bahan farmasi. Apotek melayani pembelian obat secara bebas atau dengan resep dokter. Apotek selalu ada tenaga apoteker selaku penanggungjawabnya.
  9. Gizi buruk adalah suatu keadaan kekurangan konsumsi zat gizi yang disebabkan oleh rendahnya konsumsi energi protein dalam makanan sehari-hari, yang ditandai dengan berat dan tinggi badan tidak sesuai umur (dibawah rata-rata) dan harus ditetapkan oleh tenaga medis. Busung lapar termasuk salah satu bentuk gizi 86 Pedoman Pencacah Desa/Kelurahan buruk. Secara klinis, status gizi buruk meliputi tiga tipe, yaitu *marasmus*, *kwashiorkor*, dan *marasmus-kwashiorkor*.
  10. Bencana alam adalah bencana yang diakibatkan oleh peristiwa atau serangkaian peristiwa yang disebabkan oleh alam antara lain berupa gempa bumi, tsunami, gunung meletus, banjir, banjir bandang, kekeringan, angin topan, dan tanah longsor. Data bencana yang disajikan merupakan kejadian bencana yang terjadi selama 3 tahun terakhir.
  11. Sistem peringatan dini bencana alam adalah serangkaian kegiatan pemberian peringatan sesegera mungkin kepada masyarakat tentang kemungkinan terjadinya bencana alam pada suatu tempat oleh lembaga yang berwenang.
  12. Lapangan olahraga adalah tempat lapang untuk kegiatan olahraga yang ada di desa/kelurahan baik yang sesuai dengan persyaratan olahraga yang bersangkutan maupun tidak. Keberadaan lapangan olahraga yang dimaksudkan bukan hanya yang dimiliki oleh desa/kelurahan, melainkan juga lapangan yang dimiliki swasta atau pribadi, baik yang difungsikan secara komersial maupun tidak komersial dan masyarakat umum dapat mengaksesnya.

## ULASAN

### PENDIDIKAN

Pendidikan merupakan hak dasar hidup manusia, dan pemerintah berkewajiban menyediakan sarana dan prasarananya. Di kecamatan Seluma terdapat 7 Taman Kanak-kanak (TK), 9 Sekolah Dasar (SD) Negeri, 2 Sekolah Menengah Pertama (SMP) Negeri, 2 Madrasah Tsanawiyah (MTs), 2 Sekolah Menengah Atas (SMA) dan 1 Madrasah Aliyah (MA) di Kecamatan Seluma

Pada tahun ajaran 2020/2021 berdasarkan data dari Dinas Pendidikan Kabupaten Seluma jumlah murid di Taman Kanak-Kanak (TK) sebanyak 326 murid yang tersebar di 7 TK dengan jumlah guru sebanyak 38 orang. Pada jenjang Sekolah Dasar (SD) di kecamatan Seluma terdapat 9 unit sekolah yang terdiri dari 1.298 murid dan 101 guru. Pada jenjang Sekolah Menengah Pertama (SMP) di kecamatan Seluma terdapat 2 unit sekolah yang terdiri dari 561 murid dan 43 guru, Data murid dan guru pada Madrasah Tsanawiyah (MTs) dan Madrasah Aliyah (MA) tidak tersedia di Kantor Kementerian Agama Kabupaten Seluma.

### KESEHATAN

Penduduk yang sehat merupakan modal dasar dalam pembangunan. Penduduk yang sehat dan terjaga kesehatannya memiliki potensi dapat meningkatkan produktivitas. Meningkatnya produktivitas berarti dapat meningkatkan nilai tambah ekonomi yang akhirnya dapat peningkatan pertumbuhan ekonomi. Oleh karena itu peningkatan kualitas kesehatan masyarakat memegang peranan penting dalam memacu pertumbuhan ekonomi.

Upaya peningkatan kesehatan masyarakat diwujudkan dalam pembangunan sarana kesehatan. Pada tahun 2020 di Kecamatan Seluma terdapat 1 unit fasilitas kesehatan yakni Puskesmas dan 1 unit Puskesmas Pembantu yang berada di Kelurahan Pasar Tais, Selain itu untuk meningkatkan kesehatan bayi dan balita di Kecamatan Seluma terdapat 7 unit posyandu yang ada di setiap Kelurahan.

## **KELUARGA BERENCANA**

Program Keluarga Berencana adalah program pemerintah yang bertujuan untuk menekan laju pertumbuhan penduduk. Di Kecamatan Seluma terdapat tempat pelayanan KB yang cukup memadai yang terdiri dari 7 unit Posyandu dan juga terdapat 1 unit klinik.

## **AGAMA**

Pada tahun 2020, penduduk kecamatan Seluma yang beragama Islam mencapai 99,83 persen dan untuk sarana ibadah terdapat 15 masjid dan 9 musholla. Selama tahun 2020 terdapat 67 pasangan yang melangsungkan pernikahan di Kecamatan Seluma.

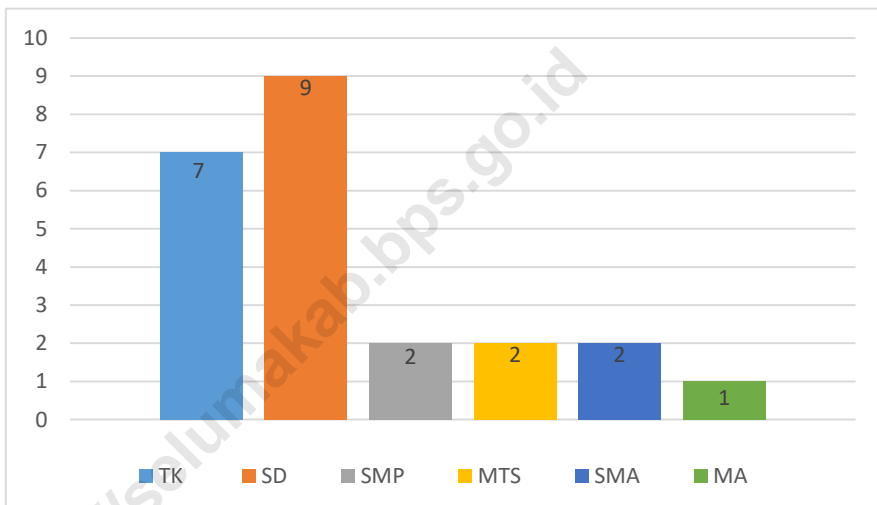
## **BENCANA ALAM DAN MITIGASI**

Kejadian bencana alam mengganggu kehidupan dan menyebabkan kerugian bagi masyarakat. Selama 3 tahun terakhir kejadian bencana yang paling sering terjadi di Kecamatan Seluma adalah banjir. Namun kejadian bencana tersebut tidak memakan korban jiwa meskipun minimnya keberadaan fasilitas/upaya mitigasi bencana alam di Kecamatan Seluma.

## **OLAHRAGA**

Upaya mewujudkan masyarakat yang sehat tidak semata dibutuhkan fasilitas kesehatan, namun perlu digerakkan kegiatan olahraga sebagai upaya pencegahan. Kegiatan olahraga perlu pula didukung dengan fasilitas dan kelompok olahraga yang mendukung. Di Kecamatan Seluma sudah tersedia lapangan dan fasilitas olahraga sepak bola, bola voli, bulu tangkis, tenis meja dan lainnya. Namun fasilitas tersebut tidak tersedia untuk semua Kelurahan.

**Gambar 4. Jumlah Sekolah Menurut Jenjang Pendidikan di Kecamatan Seluma, 2020**



Sumber: Dinas Pendidikan Kabupaten Seluma

## 4. Sosial

### 4.1. Pendidikan

**Tabel 4.1.1 Jumlah Fasilitas Pendidikan di Kecamatan Seluma Selama 2010-2020**

Jenis Fasilitas	TK	SD	MI	SMP	MTS	SMA	SMK	MA
(1)	(2)	(3)	(4)	(5)	(6)	(7)	(8)	(9)
2010	3	7	-	2	-	2	-	-
2011	...	7	-	2	2	2	-	1
2012	8	7	-	2	2	2	-	1
2013	7	7	-	2	2	2	-	1
2014	...	...	...	...	...	...	...	...
2015	...	...	...	...	...	...	...	...
2017	8	8	-	2	2	2	-	1
2018	8	8	-	2	2	2	-	1
2019	7	9	-	2	2	2	-	1
2020	7	9	-	2	2	2	-	1

Sumber : Dinas Pendidikan Kabupaten Seluma



**Tabel 4.1.2 Jumlah Sekolah, Murid, Guru dan Rasio Murid-Guru Taman Kanak-Kanak (TK) Menurut Tahun di Kecamatan Seluma 2010-2020**

Tahun	Jumlah			Rasio Murid-Guru
	Sekolah	Murid	Guru	
(1)	(2)	(3)	(4)	(5)
2010	3	127	17	7,47
2011	...	...	...	...
2012	8	77	12	6,42
2013	7	235	...	...
2014	...	...	...	...
2015	...	...	...	...
2016	8	381	45	8,47
2017	8	331	44	7,52
2018	...	...	...	...
2019	7	329	33	9,97
2021	7	326	38	8,57

Sumber : Dinas Pendidikan Kabupaten Seluma

**Tabel 4.1.3 Banyaknya Sekolah Dasar (SD) Menurut Kelurahan di Kecamatan Seluma, 2020**

	<b>Desa</b>	<b>Negeri</b>	<b>Swasta</b>	<b>Jumlah</b>
	(1)	(2)	(3)	(4)
1	Napal	1	1	2
2	Talang Dantuk	1	-	1
3	Dusun Baru	1	-	1
4	Talang Saling	1	-	1
5	Lubuk Lintang	-	-	-
6	Pasar Tais	2	1	3
7	Lubuk Kebur	1	-	1
	<b>Seluma</b>	<b>7</b>	<b>2</b>	<b>9</b>

Sumber : BPS, Pendataan Potensi Desa (Podes) 2020

**Tabel 4.1.4 Jumlah Sekolah, Murid, Guru dan Rasio Murid-Guru Sekolah Dasar (SD) Menurut Tahun di Kecamatan Seluma 2010-2020**

Tahun	Jumlah			Rasio Murid-Guru
	Sekolah	Murid	Guru	
(1)	(2)	(3)	(4)	(5)
2010	7	1 159	88	13,17
2011	7	1 168	65	17,97
2012	7	1 215	63	19,29
2013	7	1 027	83	12,37
2014	...	...	...	...
2015	...	...	...	...
2016	8	1 220	61	20,00
2017	8	1 220	88	13,86
2018	8	1 225	75	16,33
2019	9	1 197	85	14,08
2020	9	1 298	101	12,85

Sumber : Dinas Pendidikan Kabupaten Seluma

**Tabel 4.1.5 Banyaknya Sekolah Menengah Pertama (SMP) Menurut Kelurahan di Kecamatan Seluma, 2020**

	<b>Desa</b>	<b>Negeri</b>	<b>Swasta</b>	<b>Jumlah</b>
	(1)	(2)	(3)	(4)
1	Napal	-	-	-
2	Talang Dantuk	-	-	-
3	Dusun Baru	1	-	1
4	Talang Saling	-	-	-
5	Lubuk Lintang	-	-	-
6	Pasar Tais	1	-	1
7	Lubuk Kebur	-	-	-
	<b>Seluma</b>	2	-	2

Sumber : BPS, Pendataan Potensi Desa (Podes) 2020

**Tabel 4.1.6 Jumlah Sekolah, Murid, Guru dan Rasio Murid-Guru Sekolah Menengah Pertama (SMP) Menurut Tahun di Kecamatan Seluma 2010-2020**

Tahun	Jumlah			Rasio Murid-Guru
	Sekolah	Murid	Guru	
(1)	(2)	(3)	(4)	(5)
2010	2	602	47	12,80
2011	2	235	44	5,34
2012	2	646	46	14,04
2013	2	674	47	14,34
2014	...	...	...	...
2015	...	...	...	...
2016	2	717	38	18,87
2017	2	720	51	14,18
2018	2	693	48	14,43
2019	2	632	44	14,36
2020	2	561	43	13,04

Sumber : Dinas Pendidikan Kabupaten Seluma

**Tabel 4.1.7 Banyaknya Madrasah Tsanawiyah (MTs) Menurut Kelurahan di Kecamatan Seluma, 2020**

	<b>Desa</b>	<b>Negeri</b>	<b>Swasta</b>	<b>Jumlah</b>
	(1)	(2)	(3)	(4)
1	Napal	-	1	1
2	Talang Dantuk	-	-	-
3	Dusun Baru	-	-	-
4	Talang Saling	1	-	1
5	Lubuk Lintang	-	-	-
6	Pasar Tais	-	-	-
7	Lubuk Kebur	-	1	1
	<b>Seluma</b>	<b>1</b>	<b>2</b>	<b>3</b>

Sumber : BPS, Pendataan Potensi Desa (Podes) 2020

**Tabel 4.1.8 Jumlah Sekolah, Murid, Guru dan Rasio Murid-Guru Madrasah Tsanawiyah (MTs) Menurut Tahun di Kecamatan Seluma 2010-2020**

Tahun	Jumlah			Rasio Murid-Guru
	Sekolah	Murid	Guru	
(1)	(2)	(3)	(4)	(5)
2010	...	...	...	...
2011	2	205	33	6,21
2012	2	389	30	12,97
2013	2	400	46	8,69
2014	...	...	...	...
2015	...	...	...	...
2016	2	490	67	7,31
2017	2	508	51	9,96
2018	...	...	...	...
2019	2	538	49	10,98
2020	...	...	...	...

Sumber : Kantor Kementerian Agama Kabupaten Seluma

**Tabel 4.1.9 Banyaknya Sekolah Menengah Atas (SMA) Menurut Kelurahan di Kecamatan Seluma, 2020**

	<b>Desa</b>	<b>Negeri</b>	<b>Swasta</b>	<b>Jumlah</b>
	(1)	(2)	(3)	(4)
1	Napal	-	-	-
2	Talang Dantuk	-	-	-
3	Dusun Baru	-	-	-
4	Talang Saling	-	-	-
5	Lubuk Lintang	-	-	-
6	Pasar Tais	-	-	-
7	Lubuk Kebur	1	-	1
	<b>Seluma</b>	1	-	1

Sumber : BPS, Pendataan Potensi Desa (Podes) 2020



**Tabel 4.1.10 Jumlah Sekolah, Murid, Guru dan Rasio Murid-Guru Sekolah Menengah Atas (SMA) Menurut Tahun di Kecamatan Seluma 2010-2020**

Tahun	Jumlah			Rasio Murid-Guru
	Sekolah	Murid	Guru	
(1)	(2)	(3)	(4)	(5)
2010	2	706	34	20,76
2011	2	699	68	10,27
2012	2	682	56	12,18
2013	2	688	35	19,66
2014	...	...	...	...
2015	...	...	...	...
2016	2	782	37	21,14
2017	2	824	40	20,60
2018	2	821	47	17,47
2019	2	810	54	15
2020	2	802	59	13,60

Sumber : Dinas Pendidikan Kabupaten Seluma

**Tabel 4.1.11 Banyaknya Madrasah Aliyah(MA) Menurut Kelurahan di Kecamatan Seluma, 2020**

	<b>Desa</b>	<b>Negeri</b>	<b>Swasta</b>	<b>Jumlah</b>
	(1)	(2)	(3)	(4)
1	Napal	-	-	-
2	Talang Dantuk	-	-	-
3	Dusun Baru	-	-	-
4	Talang Saling	-	-	-
5	Lubuk Lintang	-	-	-
6	Pasar Tais	-	1	1
7	Lubuk Kebur	-	1	1
	<b>Seluma</b>	-	2	2

Sumber : BPS, Pendataan Potensi Desa (Podes) 2020

**Tabel 4.1.12 Jumlah Sekolah, Murid, Guru dan Rasio Murid-Guru Madrasah Aliyah (MA) Menurut Tahun di Kecamatan Seluma 2010-2020**

Tahun	Jumlah			Rasio Murid-Guru
	Sekolah	Murid	Guru	
(1)	(2)	(3)	(4)	(5)
2010	...	...	...	...
2011	...	...	...	...
2012	1	90	17	5,29
2013	1	105	16	6,56
2014	...	...	...	...
2015	...	...	...	...
2016	1	108	19	5,68
2017	1	125	19	6,57
2018	1	...	...	...
2019	1	98	12	8,17
2020	...	...	...	...

Sumber : Kantor Kementerian Agama Kabupaten Seluma

**Tabel 4.1.13 Kemudahan Untuk Mencapai Sarana Pendidikan Terdekat Bagi Desa yang Tidak Ada Sarana Pendidikan Menurut Desa dan Jenjang Pendidikan di Kecamatan Seluma, 2020**

	<b>Kelurahan</b>	<b>SD</b>	<b>MI</b>	<b>SMP</b>	<b>MTs</b>
	(1)	(2)	(3)	(4)	(5)
1	Napal		Sangat Mudah	Sangat Mudah	Sangat Mudah
2	Talang Dantuk		Mudah	Sangat Mudah	Sangat Mudah
3	Dusun Baru		Sangat Mudah		Sangat Mudah
4	Talang Saling		Sangat Mudah	Sangat Mudah	
5	Lubuk Lintang	Sangat Mudah	Sangat Mudah	Sangat Mudah	Sangat Mudah
6	Pasar Tais		Sangat Mudah		Sangat Mudah
7	Lubuk Kebur		Sangat Mudah	Sangat Mudah	

**Lanjutan Tabel 4.1.13**

	<b>Kelurahan</b>	<b>SMA</b>	<b>MA</b>	<b>SMK</b>	<b>Akademi/ Perguruan Tinggi</b>
	(1)	(6)	(7)	(8)	(9)
1	Napal	Sangat Mudah	Sangat Mudah	Mudah	Sulit
2	Talang Dantuk	Sangat Mudah	Sangat Mudah	Mudah	Sulit
3	Dusun Baru	Sangat Mudah	Sangat Mudah	Mudah	Sulit
4	Talang Saling	Sangat Mudah	Sangat Mudah	Sangat Mudah	Sulit
5	Lubuk Lintang	Sangat Mudah	Sangat Mudah	Sangat Mudah	Sulit
6	Pasar Tais	Sangat Mudah		Mudah	Sulit
7	Lubuk Kebur			Sangat Mudah	Sulit

Sumber : BPS, Pendataan Potensi Kelurahan (Podes) 2020

## 4.2. Kesehatan

**Tabel 4.2.1 Banyaknya Sarana Kesehatan Menurut Desa dan Jenis Sarana Kesehatan di Kecamatan Seluma, 2020**

	<b>Desa</b>	<b>Rumah Sakit</b>	<b>Rumah Sakit Bersalin</b>	<b>Poliklinik/ Balai Pengobatan</b>
	(1)	(2)	(3)	(4)
1	Napal	-	-	-
2	Talang Dantuk	-	-	-
3	Dusun Baru	-	-	-
4	Talang Saling	-	-	-
5	Lubuk Lintang	-	-	-
6	Pasar Tais	-	-	-
7	Lubuk Kebur	-	-	-
	<b>Seluma</b>	-	-	-

### Lanjutan Tabel 4.2.1

	Desa	Puskesmas		Apotek
		Rawat Inap	Tanpa Rawat Inap	
	(1)	(5)	(6)	(7)
1	Napal	-	-	-
2	Talang Dantuk	-	-	-
3	Dusun Baru	-	-	-
4	Talang Saling	-	-	-
5	Lubuk Lintang	-	-	-
6	Pasar Tais	-	1	3
7	Lubuk Kebur	-	-	1
	<b>Seluma</b>	-	1	4

Sumber : BPS, Pendataan Potensi Desa (Podes) 2020

**Tabel 4.2.2 Kemudahan Mencapai Sarana Kesehatan Terdekat Bagi Kelurahan yang Tidak Ada Sarana Kesehatan Menurut Kelurahan dan Jenis Sarana Kesehatan di Kecamatan Seluma, 2020**

	<b>Kelurahan</b>	<b>Rumah Sakit</b>	<b>Rumah Sakit Bersalin</b>	<b>Poliklinik/ Balai Pengobatan</b>
	(1)	(2)	(3)	(4)
1	Napal	Sangat Mudah	Sulit	Sulit
2	Talang Dantuk	Mudah	Sulit	Sulit
3	Dusun Baru	Sangat Mudah	Sulit	Sulit
4	Talang Saling	Sangat Mudah	Sulit	Sulit
5	Lubuk Lintang	Sangat Mudah	Sulit	Sulit
6	Pasar Tais	Sangat Mudah	Sulit	Sulit
7	Lubuk Kebur	Sangat Mudah	Sulit	Sulit



## Lanjutan Tabel 4.2.2

	Kelurahan	Puskesmas		Apotek
		Rawat Inap	Tanpa Rawat Inap	
	(1)	(5)	(6)	(7)
1	Napal	Mudah	Sangat Mudah	Sangat Mudah
2	Talang Dantuk	Mudah	Sangat Mudah	Sangat Mudah
3	Dusun Baru	Mudah	Sangat Mudah	Sangat Mudah
4	Talang Saling	Sangat Mudah	Sangat Mudah	Sangat Mudah
5	Lubuk Lintang	Mudah	Sangat Mudah	Sangat Mudah
6	Pasar Tais	Mudah		
7	Lubuk Kebur	Mudah	Sangat Mudah	

Sumber : BPS, Pendataan Potensi Kelurahan (Podes) 2020

**Tabel 4.2.3 Jumlah Tenaga Kesehatan di Kecamatan Seluma, 2018-2020**

<b>Tenaga Kesehatan</b>	<b>2018</b>	<b>2019</b>	<b>2020</b>
(1)	(2)	(3)	(4)
Dokter	1	2	2
Perawat	5	11	7
Bidan	8	19	10
Farmasi	2	3	5
Ahli Gizi	1	1	3

Sumber : Dinas Kesehatan Kabupaten Seluma

**Tabel 4.2.4 Jumlah Kelahiran yang Tercatat Menurut Kelurahan di Kecamatan Seluma, 2016-2020**

Tahun	Jumlah Bayi Lahir	
	Hidup	Mati
(1)	(2)	(3)
2016	185	1
2017	168	4
2018	154	-
2019	160	-
2020	203	-

Sumber : Dinas Kesehatan Kabupaten Seluma

**Tabel 4.2.5 Jumlah Tempat Pelayanan KB di Kecamatan Seluma, 2016-2020**

<b>Tahun</b>	<b>Jumlah</b>
(1)	(2)
2016	...
2017	7
2018	7
2019	7
2020	7

Sumber : Dinas Kesehatan Kabupaten Seluma

**Tabel 4.2.6 Banyaknya Warga Penderita Gizi Buruk Menurut Kelurahan di Kecamatan Seluma, 2018 dan 2019**

<b>Kelurahan</b>		<b>2018</b>	<b>2019</b>
(1)		(2)	(3)
1	Napal	-	-
2	Talang Dantuk	-	-
3	Dusun Baru	-	-
4	Talang Saling	-	-
5	Lubuk Lintang	-	-
6	Pasar Tais	-	-
7	Lubuk Kebur	2	-
<b>Seluma</b>		<b>2</b>	<b>-</b>

Sumber : BPS, Pendataan Potensi Kelurahan (Podes) 2019 dan 2020

### 4.3 Agama

**Tabel 4.3.1 Persentase Jumlah Penduduk Menurut Agama yang Dianut di Kecamatan Seluma, 2020**

<b>Agama</b>	<b>Persentase</b>
(1)	(2)
Islam	99,83
Protestan	0,00
Katolik	0,17
Hindu	0,00
Budha	0,00
Lainnya	0,00

Sumber : Kantor Kementerian Agama Kabupaten Seluma

**Tabel 4.3.2 Jumlah Tempat Peribadatan Menurut Tahun di Kecamatan Seluma 2010-2020**

Tahun	Jumlah				
	Masjid	Musholla	Gereja	Pura	Vihara
(1)	(2)	(3)	(4)	(5)	(6)
2010	12	...	-	-	-
2011	14	8	-	-	-
2012	14	...	-	-	-
2013	15	9	-	-	-
2014	15	9	-	-	-
2015	15	9	-	-	-
2016	15	9	-	-	-
2017	15	9	-	-	-
2018	15	9	-	-	-
2019	15	9	-	-	-
2020	15	9	-	-	-

Sumber : Kantor Kementerian Agama Kabupaten Seluma

**Tabel 4.3.3 Jumlah Pernikahan di Kecamatan Seluma Tahun 2012-2020**

<b>Tahun</b>	<b>Jumlah Pernikahan</b>
(1)	(2)
2012	97
2013	75
2014	67
2015	55
2016	76
2017	55
2018	74
2019	67
2020	60

Sumber : Kantor Kementerian Agama Kabupaten Seluma



**Tabel 4.3.4 Jumlah Jemaah Haji yang Diberangkatkan menurut Status Kembali dan Jenis Kelamin di Kecamatan Seluma, 2020**

<b>Jemaah Haji</b>		<b>Jumlah</b>
(1)		(2)
Kembali	Laki-Laki	-
	Perempuan	-
Meninggal	Laki-Laki	-
	Perempuan	-
Tidak Kembali	Laki-Laki	-
	Perempuan	-
<b>Seluma</b>		-

Catatan: Tahun 2020 tidak ada Pemberangkatan Jemaah Haji karena adanya Pandemi Covid-19

Sumber : Kantor Kementrian Agama Kabupaten Seluma

#### 4.4 Bencana Alam dan Mitigasi

**Tabel 4.4.1 Banyaknya Kejadian Bencana Alam Menurut Kelurahan dan Jenis Bencana Alam di Kecamatan Seluma, 2020**

	<b>Kelurahan</b>	<b>Gempa Bumi</b>	<b>Tsunami</b>	<b>Gunung Meletus</b>	<b>Tanah Longsor</b>
	(1)	(2)	(3)	(4)	(5)
1	Napal	-	-	-	-
2	Talang Dantuk	-	-	-	-
3	Dusun Baru	-	-	-	-
4	Talang Saling	-	-	-	-
5	Lubuk Lintang	-	-	-	-
6	Pasar Tais	-	-	-	-
7	Lubuk Kebur	-	-	-	-
	<b>Seluma</b>	-	-	-	-

### Lanjutan Tabel 4.4.1

	<b>Kelurahan</b>	<b>Banjir</b>	<b>Banjir Bandang</b>	<b>Kekeringan</b>
	(1)	(6)	(7)	(8)
1	Napal	-	-	-
2	Talang Dantuk	1	-	-
3	Dusun Baru	-	-	-
4	Talang Saling	-	-	-
5	Lubuk Lintang	-	-	-
6	Pasar Tais	-	-	-
7	Lubuk Kebur	-	-	-
	<b>Seluma</b>	<b>1</b>	<b>-</b>	<b>-</b>

### Lanjutan Tabel 4.4.1

	Kelurahan	Kebakaran Hutan dan Lahan	Angin Puyuh/ Putting Beliung/ Topan	Gelombang Laut Pasang
	(1)	(9)	(10)	(11)
1	Napal	-	-	-
2	Talang Dantuk	-	-	-
3	Dusun Baru	-	-	-
4	Talang Saling	-	-	-
5	Lubuk Lintang	-	-	-
6	Pasar Tais	-	-	-
7	Lubuk Kebur	-	-	-
	<b>Seluma</b>	-	-	-

Sumber : BPS, Pendataan Potensi Kelurahan (Podes) 2020

**Tabel 4.4.2 Banyaknya Korban Jiwa Akibat Bencana Alam Menurut Kelurahan dan Jenis Bencana Alam di Kecamatan Seluma, 2019**

	<b>Kelurahan</b>	<b>Gempa Bumi</b>	<b>Tsunami</b>	<b>Gunung Meletus</b>	<b>Tanah Longsor</b>
	(1)	(2)	(3)	(4)	(5)
1	Napal	-	-	-	-
2	Talang Dantuk	-	-	-	-
3	Dusun Baru	-	-	-	-
4	Talang Saling	-	-	-	-
5	Lubuk Lintang	-	-	-	-
6	Pasar Tais	-	-	-	-
7	Lubuk Kebur	-	-	-	-
	<b>Seluma</b>	-	-	-	-

### Lanjutan Tabel 4.4.2

	<b>Kelurahan</b>	<b>Banjir</b>	<b>Banjir Bandang</b>	<b>Kekeringan</b>
	(1)	(6)	(7)	(8)
1	Napal	-	-	-
2	Talang Dantuk	-	-	-
3	Dusun Baru	-	-	-
4	Talang Saling	-	-	-
5	Lubuk Lintang	-	-	-
6	Pasar Tais	-	-	-
7	Lubuk Kebur	-	-	-
	<b>Seluma</b>	-	-	-

### Lanjutan Tabel 4.4.2

	Kelurahan	Kebakaran Hutan dan Lahan	Angin Puyuh/ Puting Beliung/ Topan	Gelombang Laut Pasang
	(1)	(9)	(10)	(11)
1	Napal	-	-	-
2	Talang Dantuk	-	-	-
3	Dusun Baru	-	-	-
4	Talang Saling	-	-	-
5	Lubuk Lintang	-	-	-
6	Pasar Tais	-	-	-
7	Lubuk Kebur	-	-	-
	<b>Seluma</b>	-	-	-

Sumber : BPS, Pendataan Potensi Kelurahan (Podes) 2020

**Tabel 4.4.3 Keberadaan Fasilitas/Upaya Antisipasi/Mitigasi Bencana Alam Menurut Kelurahan di Kecamatan Seluma , 2020**

Kelurahan		Sistem Peringatan Dini Bencana Alam	Sistem Peringatan Dini Khusus Tsunami	Perlengkapan Keselamatan
(1)	(2)	(3)	(4)	
1	Napal	Tidak Ada	Bukan Wilayah Potensi Tsunami	Tidak Ada
2	Talang Dantuk	Tidak Ada	Tidak Ada	Tidak Ada
3	Dusun Baru	Tidak Ada	Bukan Wilayah Potensi Tsunami	Tidak Ada
4	Talang Saling	Tidak Ada	Bukan Wilayah Potensi Tsunami	Tidak Ada
5	Lubuk Lintang	Tidak Ada	Bukan Wilayah Potensi Tsunami	Tidak Ada
6	Pasar Tais	Tidak Ada	Bukan Wilayah Potensi Tsunami	Tidak Ada
7	Lubuk Kebur	Tidak Ada	Bukan Wilayah Potensi Tsunami	Tidak Ada



### Lanjutan Tabel 4.4.3

Kelurahan		Rambu-Rambu dan Jalur Evakuasi Bencana	Pembuatan, Perawatan, atau Normalisasi : Sungai, Kanal, Tanggul, Parit, Drainase, Waduk, Pantai, dll
(1)		(5)	(6)
1	Napal	Tidak Ada	Tidak Ada
2	Talang Dantuk	Tidak Ada	Tidak Ada
3	Dusun Baru	Tidak Ada	Tidak Ada
4	Talang Saling	Tidak Ada	Tidak Ada
5	Lubuk Lintang	Tidak Ada	Tidak Ada
6	Pasar Tais	Tidak Ada	Tidak Ada
7	Lubuk Kebur	Tidak Ada	Tidak Ada

Sumber : BPS, Pendataan Potensi Kelurahan (Podes) 2020

## 4.5 Olahraga

**Tabel 4.5.1 Banyaknya Kelurahan yang Memiliki Kelompok Kegiatan Olahraga Menurut Jenis Olahraga dan Ketersediaan Fasilitas/Lapangan Olahraga di Kecamatan Seluma, 2020**

Jenis Olahraga	Kondisi Fasilitas/Lapangan Olahraga			Tidak Ada Fasilitas/Lapangan Olahraga
	Baik	Rusak Sedang	Rusak Parah	
(1)	(2)	(3)	(4)	(5)
1 Sepak Bola	2	-	1	4
2 Bola Voli	3	-	-	4
3 Bulu Tangkis	1	-	-	6
4 Bola Basket	1	-	-	6
5 Tenis Lapangan	-	-	-	7
6 Tenis Meja	-	-	-	7
7 Futsal	1	-	-	6
8 Renang	1	-	-	6
9 Bela Diri (Pencak, Silat, Karate, dll)	-	-	-	7
10 Bilyard	-	-	-	7
11 Pusat Kebugaran (Senam, Fitnes, Aerobik, dll)	1	-	-	6
12 Lainnya	-	-	7	7

Sumber : BPS, Pendataan Potensi Kelurahan (Podes) 2020



# PERTANIAN





## PENJELASAN TEKNIS

1. **Lahan sawah** adalah lahan pertanian yang berpetak-petak dan dibatasi oleh pematang (galangan), saluran untuk menahan/ menyalurkan air, yang biasanya ditanami padi sawah tanpa memandang dari mana diperoleh atau status lahan tersebut. Lahan yang dimaksud termasuk lahan yang terdaftar di Pajak Bumi Bangunan, luran Pembangunan Daerah, lahan bengkok, lahan serobotan, lahan rawa yang ditanami padi dan lahan bekas tanaman tahunan yang telah dijadikan sawah, baik yang ditanami padi, palawija atau tanaman semusim lainnya.
2. **Tegal/Kebun** adalah lahan pertanian bukan sawah (lahan kering) yang ditanami tanaman semusim atau tahunan dan terpisah dengan halaman sekitar rumah serta penggunaannya tidak berpindah pindah.
3. **Ladang/Huma** adalah lahan pertanian bukan sawah (lahan kering) yang biasanya ditanami tanaman semusim dan penggunaannya hanya semusim atau dua musim, kemudian akan ditinggalkan bila sudah tidak subur lagi (berpindah-pindah). Kemungkinan lahan ini beberapa tahun kemudian akan dikerjakan kembali jika sudah subur.
4. **Lahan yang sementara tidak diusahakan** adalah lahan yang biasanya diusahakan tetapi untuk sementara (lebih dari 1 (satu) tahun tetapi kurang dari atau sama dengan 2 (dua) tahun) tidak diusahakan, termasuk lahan sawah yang tidak diusahakan selama lebih dari 2 (dua) tahun.
5. Data pokok tanaman pangan yang dikumpulkan adalah luas panen dan produktivitas (hasil per hektar). Produksi tanaman pangan merupakan hasil perkalian antara luas panen dengan produktivitas. Pengumpulan data luas panen dilakukan setiap bulan dengan pendekatan area kecamatan di seluruh wilayah Indonesia. Pengumpulan data produktivitas dilakukan melalui pengukuran langsung pada plot ubinan berukuran  $2\frac{1}{2}$  m x  $2\frac{1}{2}$  m. Pengumpulan data produktivitas dilakukan setiap subround (empat bulanan) pada waktu panen petani.

6. Data produksi padi dan palawija yang disajikan adalah dalam kualitas: gabah kering giling (padi), pipilan kering (jagung), biji kering (kedelai dan kacang tanah), dan umbi basah (ubi kayu dan ubi jalar).
7. Penghitungan luas tanaman perkebunan besar adalah pada keadaan akhir tahun dan tidak termasuk yang luasnya kurang dari 5 hektar.
8. Data statistik perikanan merupakan data sekunder yang bersumber dari Dinas Perikanan Kabupaten Seluma. Statistik perikanan dibedakan atas data Perikanan Tangkap dan Perikanan Budidaya. Perikanan Tangkap diklasifikasikan atas penangkapan ikan di laut dan penangkapan ikan di perairan umum.
9. Embung adalah bangunan yang berfungsi menampung kelebihan air yang terjadi pada musim hujan untuk persediaan suatu desa di musim kering.

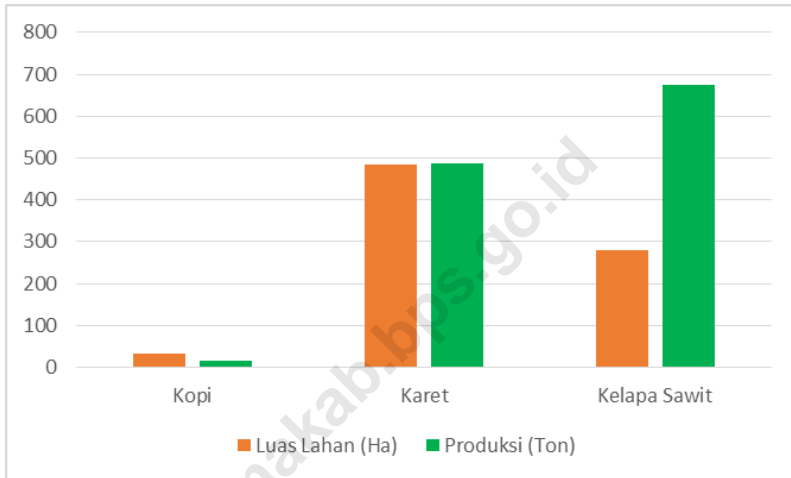
## ULASAN

. Dukungan luas wilayah dan kondisi lahan di Kecamatan Seluma terhadap komoditas tanaman perkebunan menjadikan wilayah ini banyak yang dimanfaatkan sebagai lahan perkebunan. Komoditi yang dihasilkan antara lain kelapa sawit, karet, kopi, dan lain-lain. Pada tahun 2020, kelapa sawit, karet, dan kopi merupakan komoditas unggulan dengan produksi masing-masing-masing 616,1 ton, 485,8 ton, dan 17,2 ton.

<https://selumakab.bps.go.id>



**Gambar 5** Produksi (Ton) dan Luas Tanaman (Ha) Komoditi Perkebunan Utama di Kecamatan Seluma, 2020



Sumber : Dinas Pertanian Kabupaten Seluma

## 5. Pertanian

### 5.1 Perkebunan

**Tabel 5.2.1 Luas Tanaman Perkebunan Menurut Jenis Tanaman di Kecamatan Seluma (Ha), 2020**

Jenis Tanaman		Luas Tanaman
(1)		(2)
1	Kopi	33,0
2	Karet	484,0
3	Kelapa	8,0
4	Kelapa Sawit	280,0

Sumber : Dinas Pertanian Kabupaten Seluma

**Tabel 5.2.2 Produksi Tanaman Perkebunan Menurut Jenis Tanaman di Kecamatan Seluma (Ton), 2020**

Jenis Tanaman		Produksi
(1)		(2)
1	Kopi	17,2
2	Karet	485,8
3	Kelapa	5,3
4	Kelapa Sawit	616,1

Sumber : Dinas Pertanian Kabupaten Seluma

### 5.3 Lain-Lain

**Tabel 5.3.1 Banyaknya Embung Kelurahan Menurut Kelurahan di Kecamatan Seluma, 2019 dan 2020**

	<b>Desa</b>	<b>2019</b>	<b>2020</b>
	(1)	(2)	(3)
1	Napal	-	-
2	Talang Dantuk	-	-
3	Dusun Baru	-	-
4	Talang Saling	-	-
5	Lubuk Lintang	-	-
6	Pasar Tais	-	-
7	Lubuk Kebur	-	-

Sumber : BPS, Pendataan Potensi Desa (Podes) 2020



# PERUMAHAN DAN LINGKUNGAN



6



## PENJELASAN TEKNIS

1. **Keluarga pengguna listrik Perusahaan Listrik Negara (PLN)** adalah keluarga pengguna/pelanggan listrik yang disalurkan oleh PLN, dengan atau tanpa meteran resmi dari PLN.
2. **Keluarga pengguna listrik non-PLN** adalah keluarga pengguna/pelanggan listrik selain PLN, misalnya diesel/generator, listrik diusahakan oleh pemerintah daerah, swasta, atau listrik swadaya masyarakat.
3. **Keluarga bukan pengguna listrik** adalah keluarga yang tidak menggunakan listrik sebagai sumber energi untuk penerangan rumah
4. **Penerangan di jalan utama desa/kelurahan** adalah keberadaan sarana penerangan dan jenis penerangan di jalan utama desa/kelurahan. Penerangan jalan yang dicatat di sini adalah fasilitas yang tersedia dan berfungsi sebagaimana mestinya. Penerangan jalan yang diusahakan/dibiayai oleh masyarakat (swadaya) atau perusahaan walaupun sumbernya dari PLN dikategorikan sebagai listrik non pemerintah. Misalnya, karena tidak ada lampu di jalan utama desa, maka setiap rumah yang berada di pinggir jalan utama dianjurkan memasang lampu di jalan depan rumahnya.
5. **Gas kota** adalah penggunaan gas bumi yang diperoleh dari perusahaan gas untuk memenuhi kebutuhan bahan bakar untuk memasak keluarga sehari-hari.
6. **Liquid Petroleum Gas (LPG)** adalah bahan bakar berupa gas yang dicairkan yang merupakan produk minyak bumi yang diperoleh dari proses distilasi bertekanan tinggi. Berasal dari beberapa sumber yaitu dari gas alam maupun gas hasil dari pengolahan minyak bumi (Light End). LPG pada rincian ini dibedakan menjadi dua, yaitu LPG 3 kg dan LPG lebih dari 3 kg.
7. **Air kemasan bermerek** adalah air yang diproduksi oleh suatu perusahaan melalui proses yang higienis dan terdaftar di kementerian kesehatan.



8. **Air isi ulang** adalah air yang diproduksi melalui proses penjernihan dan biasanya tidak memiliki merek.
9. **Ledeng dengan meteran (PAM/PDAM)** adalah air yang diproduksi melalui penjernihan dan penyehatan sebelum dialirkan kepada konsumen melalui suatu instalasi berupa saluran air. Sumber air ini diusahakan oleh Perusahaan Air Minum (PAM), Perusahaan Daerah Air Minum (PDAM), atau Badan Pengelola Air Minum (BPAM), baik dikelola oleh pemerintah maupun swasta.
10. **Ledeng tanpa meteran** adalah air yang diproduksi melalui proses penjernihan dan penyehatan (air PAM) namun disalurkan ke konsumen melalui pedagang air keliling/pikulan.
11. **Sumur bor atau pompa** adalah air tanah yang cara pengambilannya dengan pompa tangan, pompa listrik, atau kincir angin, termasuk sumur artesis (sumur pantek).
12. **Sumur** adalah air dalam tanah yang cara pengambilannya dengan menggunakan gayung atau ember, baik dengan menggunakan katrol maupun tidak.
13. **Mata air** adalah sumber air permukaan tanah di mana air timbul dengan sendirinya (alami).
14. **Air hujan** adalah air yang diperoleh dengan cara menampung air hujan.
15. **Jamban** adalah tempat buang air besar yang tertutup, baik menggunakan tangkiseptik maupun tidak.
16. **Jamban sendiri** adalah jamban yang hanya digunakan oleh satu keluarga.
17. **Jamban bersama** adalah jamban yang digunakan oleh dua keluarga atau lebih.
18. **Jamban umum** adalah jamban yang dapat digunakan oleh setiap warga desa/kelurahan yang bersangkutan maupun masyarakat lainnya.

19. **Bukan jamban** adalah tempat pembuangan air besar yang penampungan akhirnya kolam/sawah, lubang tanah/tanah lapang/kebun, sungai/danau/laut, dan sebagainya.

<https://selumakab.bps.go.id>

## ULASAN

Energi khususnya listrik dan penerangan merupakan kebutuhan pokok masyarakat. Penggunaan listrik bisa bersumber dari Perusahaan Listrik Negara (PLN) ataupun bukan. Masyarakat Kecamatan Seluma yang menggunakan listrik mayoritas bersumber dari PLN lebih dari 99 persen. Namun di Kecamatan Seluma sekitar 0,006 persen masih ada yang belum menikmati energi listrik dalam kehidupan sehari-harinya.

Dalam kehidupan sehari-hari sebagian besar masyarakat di Kecamatan Seluma menggunakan bahan bakar utama LPG 3 Kg dan sumur sebagai sumber air minum utama. Mayoritas perumahan di Kecamatan Seluma juga telah memanfaatkan fasilitas jamban sendiri.

## 6. Perumahan dan Lingkungan

**Tabel 6.1 Banyaknya Keluarga Menurut Kelurahan dan Jenis Pengguna Listrik di Kecamatan Seluma , 2020**

Kelurahan	Pengguna Listrik			Bukan Pengguna Listrik
	PLN	Non PLN	Jumlah	
(1)	(2)	(3)	(4)	(5)
1 Napal	531	-	531	3
2 Talang Dantuk	239	-	239	
3 Dusun Baru	380	-	380	
4 Talang Saling	289	-	289	
5 Lubuk Lintang	585	-	585	
6 Pasar Tais	707	-	707	
7 Lubuk Kebur	294	-	294	

Sumber : BPS, Pendataan Potensi Desa elurahan (Podes) 2020

**Tabel 6.2 Banyaknya Kelurahan Menurut Keberadaan Penerangan Jalan Utama Kelurahan di Kecamatan Seluma, 2018, 2019 dan 2020**

<b>Penerangan Jalan Utama</b>	<b>2018</b>	<b>2019</b>	<b>2020</b>
(1)	(2)	(3)	(4)
<b>Sumber Penerangan Jalan Utama</b>			
Listrik Pemerintah	5	2	5
Listrik Non Pemerintah	2	-	-
Non Listrik	-	1	-
Tidak Ada Penerangan	-	4	2

Sumber : BPS, Pendataan Potensi Desa (Podes) 2018, 2019, 2020

**Tabel 6.3 Banyaknya Kelurahan Menurut Jenis Bahan Bakar untuk Memasak yang Digunakan Keluarga di Kecamatan Seluma, 2018, 2019 dan 2020**

Jenis Bahan Bakar	2018	2019	2020
(1)	(2)	(3)	(4)
Gas Kota	-	-	-
LPG 3 Kg	7	7	7
LPG Lebih dari 3 Kg	-	-	-
Minyak Tanah	-	-	-
Kayu Bakar	-	-	-
Lainnya	-	-	-

Catatan : <sup>4</sup>Termasuk LPG lebih dari 3 Kg

Sumber : BPS, Pendataan Potensi Desa (Podes) 2018, 2019, 2020

**Tabel 6.4 Banyaknya Kelurahan Menurut Sumber Air Minum Sebagian Besar Keluarga di Kecamatan Seluma, 2018, 2019, 2020**

Sumber Air Minum	2018	2019	2020
(1)	(2)	(3)	(4)
Air Kemasan Bermerk	-	-	-
Air Isi Ulang	2	-	-
Ledeng Dengan Meteran	-	-	-
Ledeng Tanpa Meteran	-	-	-
Sumur Bor atau Pompa	1	-	-
Sumur	4	7	7
Mata Air	-	-	-
Sungai/Danau/Kolam/Waduk/Situ/Embung/Bendungan	-	-	-
Air Hujan	-	-	-
Lainnya	-	-	-

Sumber : BPS, Pendataan Potensi Desa (Podes) 2018, 2019, 2020

**Tabel 6.5 Banyaknya Kelurahan Menurut Penggunaan Fasilitas Tempat Buang Air Besar Sebagian Besar Keluarga di Kecamatan Seluma, 2018, 2019 dan 2020**

<b>Fasilitas Tempat Buang Air Besar</b>	<b>2018</b>	<b>2019</b>	<b>2020</b>
(1)	(2)	(3)	(4)
<b>Jamban</b>			
Sendiri	7	7	7
Bersama	-	-	-
Umum	-	-	-
<b>Bukan Jamban</b>			

Sumber : BPS, Pendataan Potensi Desa (Podes) 2018, 2019, 2020





# TRANSPORTASI DAN KOMUNIKASI



7



## PENJELASAN TEKNIS

1. **Sarana transportasi yang biasa digunakan** adalah seluruh sarana transportasi yang biasa digunakan oleh sebagian besar penduduk dari kantor kepala Kelurahan/lurah ke kantor camat/bupati/walikota.
2. **Angkutan umum** adalah moda transportasi darat untuk masyarakat umum.
3. **Trayek angkutan** adalah lintasan/rute/jalur angkutan umum untuk pelayanan jasa angkutan orang atau orang dan barang yang mempunyai asal, tujuan, dan lintasan perjalanan yang tetap. Tidak termasuk yang hanya mengangkut barang saja. Kendaraan umum dengan trayek tetap, tetapi operasionalnya dapat di luar jalur trayek (sesuai permintaan penumpang), maka termasuk trayek tetap.
4. **Kendaraan pribadi** dalam rincian ini adalah jenis angkutan yang menggunakan kendaraan bermotor milik pribadi. Kendaraan bermotor adalah kendaraan yang menggunakan mesin/motor dan membutuhkan bahan bakar untuk menjalankannya, seperti sepeda motor, mobil, dan lain-lain.
5. Jenis permukaan jalan terdiri dari: aspal/beton, diperkeras (dengan kerikil, batu), tanah, air, dan lainnya (termasuk jalan terbuat dari kayu/papan yang biasanya digunakan di daerah rawa, termasuk jalan setapak, jalan di hutan, dan sejenisnya).
6. **Dapat dilalui kendaraan bermotor roda 4 atau lebih** pada kondisi :  
**Sepanjang tahun**, jika jalan tersebut dapat dilalui kendaraan bermotor roda 4 atau lebih setiap saat, dan tidak terpengaruh oleh hujan, air pasang, dll.  
**Sepanjang tahun kecuali saat tertentu**, jika jalan tersebut dapat dilalui kendaraan bermotor roda 4 atau lebih kecuali saat tertentu, seperti ketika turun hujan (sehingga jalannya menjadi sangat licin dan berbahaya untuk dilalui), air pasang yang biasanya banyak dijumpai pada jalan yang berada di pinggir laut, dll.  
**Selama musim kemarau**, jika jalan tersebut dapat dilalui kendaraan bermotor roda 4 atau lebih selama musim kemarau saja. Biasanya jalan ini berupa jalan tanah yang ketika musim hujan akan berlumpur sehingga tidak dapat dilalui oleh kendaraan bermotor roda 4 atau lebih. Selain itu, dapat juga berada di wilayah yang rentan terjadi bencana alam ekstrem akibat musim hujan seperti longsor, dll.

**Tidak dapat dilalui sepanjang tahun**, jika jalan tersebut tidak dapat dilalui kendaraan bermotor roda 4 atau lebih. Biasanya jalan ini berupa jalan setapak, atau karena lebar jalan tidak memungkinkan untuk dilalui oleh kendaraan bermotor roda 4 atau lebih.

7. **Menara Base Transceiver Station (BTS)** adalah alat yang berfungsi sebagai pengirim dan penerima (*transceiver*) sinyal komunikasi seluler. *BTS* ditandai adanya menara/*tower* yang dilengkapi antena sebagai perangkat *transceiver*. Masyarakat umum sering menyebutnya sebagai *tower* telepon seluler/*handphone*.
8. **Pos** merupakan bagian dari sistem pos yaitu sebuah metode yang digunakan untuk mengirimkan informasi atau suatu objek, di mana untuk dokumen tertulis biasanya dikirimkan dengan amplop tertutup atau berupa paket untuk benda-benda yang lain, pengirimannya mampu menjangkau seluruh wilayah di dunia.  
**Kantor pos** adalah pemberi pelayanan komunikasi tertulis dan/atau surat elektronik, layanan paket, layanan logistik, layanan transaksi keuangan, dan layanan keagenan pos untuk kepentingan umum.  
**Kantor Pos Pembantu** adalah unit usaha PT Pos Indonesia (Persero) di luar kota yang mempertanggungjawabkan penerimaan dan pengeluaran serta pengurusan eksploitasinya kepada Kantor Pos dan Giro.  
**Rumah pos** berfungsi sama seperti kantor pos dan kantor pos pembantu, bedanya rumah pos biasanya terletak di daerah terpencil.
9. **Jasa pengiriman paket/dokumen swasta** adalah pelayanan pengiriman paket maupun dokumen yang dikelola oleh pihak swasta, misalnya Tiki, JNE, ESL, dll.

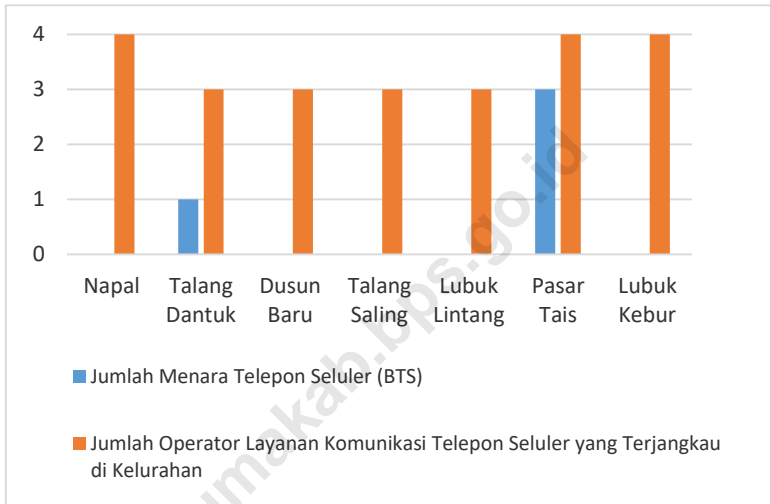
## ULASAN

Transportasi antar Kelurahan di Kecamatan Seluma semuanya ditempuh melalui jalur darat, hanya saja belum ada sarana transportasi umum bertrayek. Angkutan umum di Kecamatan Seluma ada, namun masih sulit ditemukan karena tidak memiliki trayek dan waktu operasi yang tetap.

Jenis permukaan jalan antar Kelurahan di Kecamatan Seluma mayoritas adalah aspal/beton dan dapat dilalui kendaraan roda 4 sepanjang tahun. Layanan seluler di Kecamatan Seluma relatif Baik, seluruh Kelurahan di Kecamatan Seluma sudah menikmati sinyal yang cukup kuat.

<https://selumakab.bps.go.id>

**Gambar 6** Jumlah Menara dan Layanan Operator Telepon Seluler di Kecamatan Seluma, 2020



Sumber : BPS, Pendataan Potensi Desa (Podes) 2020

## 7.1 Transportasi

**Tabel 7.1.1 Sarana Transportasi Antar Kelurahan Menurut Kelurahan di Kecamatan Seluma, 2020**

	<b>Kelurahan</b>	<b>Jenis Transportasi</b>	<b>Keberadaan Angkutan Umum</b>
	(1)	(2)	(3)
1	Napal	Darat	Ada, tanpa trayek tetap
2	Talang Dantuk	Darat	Ada, tanpa trayek tetap
3	Dusun Baru	Darat	Ada, tanpa trayek tetap
4	Talang Saling	Darat	Ada, tanpa trayek tetap
5	Lubuk Lintang	Darat	Ada, tanpa trayek tetap
6	Pasar Tais	Darat	Ada, tanpa trayek tetap
7	Lubuk Kebur	Darat	Ada, tanpa trayek tetap

Sumber : BPS, Pendataan Potensi Kelurahan (Podes) 2020



**Tabel 7.1.2 Kondisi Jalan Darat Antar Kelurahan Menurut Kelurahan di Kecamatan Seluma, 2020**

	<b>Kelurahan</b>	<b>Jenis Permukaan Jalan</b>	<b>Dapat Dilalui Kendaraan Bermotor Roda 4 atau Lebih</b>
	(1)	(2)	(3)
1	Napal	Aspal/beton	Sepanjang tahun
2	Talang Dantuk	Aspal/beton	Sepanjang tahun
3	Dusun Baru	Aspal/beton	Sepanjang tahun
4	Talang Saling	Aspal/beton	Sepanjang tahun
5	Lubuk Lintang	Aspal/beton	Sepanjang tahun
6	Pasar Tais	Aspal/beton	Sepanjang tahun
7	Lubuk Kebur	Aspal/beton	Sepanjang tahun

Sumber : BPS, Pendataan Potensi Desa (Podes) 2020

## 7.2 Komunikasi

**Tabel 7.2.1 Jumlah Menara dan Operator Layanan Komunikasi Telepon Seluler Serta Kondisi Sinyal Telepon Seluler Menurut kelurahan di Kecamatan Seluma, 2020**

Kelurahan		Jumlah Menara Telepon Seluler (BTS)	Jumlah Operator Layanan Komunikasi Telepon Seluler yang Terjangkau di Kelurahan	Kondisi Sinyal Telepon Seluler di Sebagian Besar Wilayah Kelurahan
(1)		(2)	(3)	(4)
1	Napal	-	4	Sangat Kuat
2	Talang Dantuk	1	4	Kuat
3	Dusun Baru	-	4	Sangat Kuat
4	Talang Saling	-	3	Sangat Kuat
5	Lubuk Lintang	1	4	Sangat Kuat
6	Pasar Tais	3	4	Sangat Kuat
7	Lubuk Kebur	-	4	Sangat Kuat

Sumber : BPS, Pendataan Potensi Kelurahan (Podes) 2020

**Tabel 7.2.2 Keberadaan Kantor Pos/ Pos Pembantu/ Rumah Pos dan Perusahaan/ Agen Jasa Ekspedisi Swasta Menurut Kelurahan di Kecamatan Seluma , 2020**

	<b>Kelurahan</b>	<b>Kantor Pos/ Pos Pembantu/ Rumah Pos</b>	<b>Perusahaan/ Agen Jasa Ekspedisi Swasta</b>
	(1)	(2)	(3)
1	Napal	Tidak ada	Tidak ada
2	Talang Dantuk	Tidak ada	Tidak ada
3	Dusun Baru	Tidak ada	Tidak ada
4	Talang Saling	Tidak ada	Tidak ada
5	Lubuk Lintang	Tidak ada	Tidak ada
6	Pasar Tais	Beroperasi	Beroperasi
7	Lubuk Kebur	Tidak ada	Tidak ada

Sumber : BPS, Pendataan Potensi Desa (Podes) 2020

**Tabel 7.2.3 Banyaknya Jumlah Pelanggan Internet (Indihome) di Kecamatan Seluma, 2020**


<b>Jenis Sambungan</b>	<b>Jumlah</b>
(1)	(2)
Satu Sambungan Langsung (SSL)	475

Sumber : PT. Telkom Kabupaten Seluma



# EKONOMI

<https://selumakah.bps.go.id>





## PENJELASAN TEKNIS

1. **Kelompok pertokoan** adalah sejumlah toko yang terdiri dari minimal 10 toko dan mengelompok dalam satu lokasi. Dalam satu kelompok pertokoan, jumlah bangunan fisiknya dapat lebih dari satu.
2. **Pasar dengan bangunan permanen** adalah pasar pada bangunan tetap, yang memiliki lantai, atap, dan dinding permanen.
3. **Pasar dengan bangunan semi permanen** adalah pasar pada bangunan tetap, yang memiliki lantai dan atap, tetapi tanpa dinding.
4. **Bangunan pada pasar tradisional** yang mencakup bangunan permanen dan semi permanen dikategorikan sebagai pasar dengan bangunan permanen.
5. **Pasar tanpa bangunan** adalah pasar yang tidak berada dalam bangunan.
6. **Minimarket/swalayan** adalah sistem pelayanan mandiri, menjual berbagai jenis barang secara eceran, dan semua barang memiliki label harga, dengan luas bangunan kurang dari 400m. Yang dicatat pada kegiatan Podes adalah minimarket yang masih aktif. Luas yang dimaksud merujuk pada luas lantai yang terdapat pelayanan (menjual barang).
7. **Toko/warung kelontong** adalah bangunan yang berfungsi sebagai tempat usaha di bangunan tetap untuk menjual barang keperluan sehari-hari secara eceran, tidak mempunyai sistem pelayanan mandiri yang dikelola oleh satu penjual.
8. **Restoran** adalah suatu jenis usaha yang mempergunakan seluruh bangunan secara permanen untuk menyediakan jasa pangan yang pengolahan dan penyajiannya secara langsung di tempat sesuai dengan keinginan para pengguna jasa yang mempunyai ciri pembeli biasanya dikenakan pajak. Izin restoran dan kualifikasinya diberikan oleh Ditjen Pariwisata/Kanwil Parpostel setempat.



9. **Rumah makan** adalah jenis usaha yang menyediakan jasa pangan yang pengolahan makanannya dapat dilakukan diluar rumah makan, yang mempunyai ciri pembeli biasanya dikenakan pajak. Izin rumah makan diberikan oleh Diparda (pada kabupaten/kota). Di wilayah yang terdapat Dinas Pariwisata, biasanya pemberian izin ditangani oleh Direktorat Perekonomian/Bagian Perekonomian Pemda setempat.
10. **Warung/kedai makanan minuman** adalah usaha yang menjual makanan dan minuman siap saji yang dijual di bangunan yang tetap dan tidak mempunyai surat izin usaha. Ciri utama dari warung/kedai makanan minuman adalah pembeli biasanya tidak dikenakan pajak.
11. **Hotel** adalah jenis akomodasi yang mempergunakan sebagian atau keseluruhan bangunan untuk jasa pelayanan penginapan, penyedia makanan dan minuman serta jasa lainnya (seperti restoran, binatu, dll) bagi masyarakat umum yang dikelola secara komersial dengan izin usaha sebagai hotel.
12. **Penginapan (hostel/motel/losmen/wisma)** adalah jenis akomodasi yang mempergunakan sebagian atau keseluruhan bangunan untuk jasa pelayanan penginapan bagi umum, biasanya tanpa fasilitas pelayanan makan minum yang dikelola secara komersial dengan izin usaha bukan hotel. Yang dicatat dalam Podes 2018 mencakup hostel, motel, matel, bumi perkemahan, pondok wisata, losmen, wisma, dan sejenisnya.
13. **Bank Umum** adalah bank yang dapat memberikan jasa dalam proses pembayaran. Usaha dari bank umum adalah menghimpun dana masyarakat dalam bentuk giro, deposito berjangka, sertifikat deposito dan tabungan serta menyalurkan kredit. Bank umum mencakup bank umum pemerintah maupun swasta.
14. **Yang termasuk bank umum pemerintah** meliputi Bank Rakyat Indonesia (BRI), Bank Negara Indonesia (BNI), Bank Mandiri, Bank Pembangunan Daerah (BPD), Bank Tabungan Negara (BTN), dan Teras BRI.

15. **Yang termasuk bank umum swasta**, meliputi Bank Permata, Bank Syariah Mandiri, Bank Cimb Niaga, Bank BRI Syariah, Bank Central Asia (BCA), Bank Mutiara, Rabo Bank, Bank Sinarmas, dsb.
16. **Bank Perkreditan Rakyat (BPR)** adalah bank yang menerima simpanan dalam bentuk deposito berjangka, tabungan, atau bentuk lain yang disamakan dengan itu, menyalurkan dana dalam bentuk kredit kepada masyarakat yang membutuhkan. BPR dapat menempatkan dananya dalam bentuk Sertifikat BI (SBI), deposito berjangka, atau tabungan pada bank lain.
17. **Koperasi Unit Desa (KUD)** adalah suatu organisasi ekonomi yang bersifat sosial merupakan wadah bagi pengembangan berbagai kegiatan ekonomi masyarakat perdesaan yang diselenggarakan oleh dan untuk masyarakat itu sendiri.
18. **Koperasi Industri Kecil dan Kerajinan Rakyat (Kopinkra)** merupakan koperasi yang beranggotakan industri-industri kecil dan kerajinan rakyat yang ada di wilayah desa/kelurahan.
19. **Koperasi Simpan Pinjam (Kospin)** adalah koperasi yang bergerak di bidang simpanan dan pinjaman.
20. **Koperasi lainnya**, seperti koperasi serbaguna dan koperasi konsumsi.

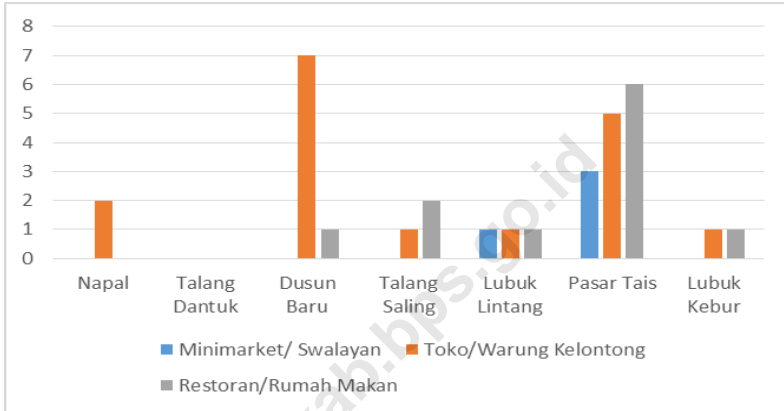
## ULASAN

Di Kecamatan Seluma unit-unit pelaku ekonomi didominasi oleh toko/warung kelontong yang menyediakan kebutuhan sehari-hari maupun kebutuhan sembako/bahan pangan. Di kecamatan Seluma terdapat 3 Hotel Melati yang terdapat di Kelurahan Talang Saling, Kelurahan Pasar Tais, dan Kelurahan Lubuk Kebur.

Di Kecamatan Seluma terdapat lembaga keuangan Bank, baik Bank Umum Pemerintah ataupun Bank Perkreditan Rakyat. Koperasi Unit Desa (KUD), Koperasi Industri Kecil dan Kerajinan Rakyat (Kopinkra) belum ada di Kecamatan Seluma.

<https://selumakab.bps.go.id>

**Gambar 7 Sarana dan Prasarana Ekonomi di Kecamatan Seluma, 2020**



Sumber : BPS, Pendataan Potensi Desa (Podes) 2020



## 8. Ekonomi

**Tabel 8.1 Banyaknya Sarana dan Prasarana Ekonomi Menurut Kelurahan dan Jenisnya di Kecamatan Seluma, 2020**

	Desa	Kelompok Pertokoan	Pasar			Hari Pasar
			Bangunan Permanen	Bangunan Semi Permanen	Tanpa Bangunan	
	(1)	(2)	(3)	(4)	(5)	(6)
1	Napal	-	-	-	-	-
2	Talang Dantuk	-	-	-	-	-
3	Dusun Baru	-	-	-	-	-
4	Talang Saling	-	-	-	-	-
5	Lubuk Lintang	1	-	-	-	-
6	Pasar Tais	1	-	-	-	-
7	Lubuk Kebur	-	-	-	-	-

**Lanjutan Tabel 8.1**

	<b>Desa</b>	<b>Minimarket/ Swalayan<sup>1</sup></b>	<b>Toko/Warung Kelontong</b>	<b>Restoran/Rumah Makan</b>
	(1)	(7)	(8)	(9)
1	Napal	-	-	-
2	Talang Dantuk	-	-	-
3	Dusun Baru	-	3	1
4	Talang Saling	-	-	2
5	Lubuk Lintang	2	1	-
6	Pasar Tais	4	6	5
7	Lubuk Kebur	-	-	1

### Lanjutan Tabel 8.1

	Desa	Warung/Kedai Makanan	Hotel	Hostel/Motel/Losmen/Wisma
	(1)	(10)	(11)	(12)
1	Napal	4	-	-
2	Talang Dantuk	-	-	-
3	Dusun Baru	16	-	-
4	Talang Saling	17	1	-
5	Lubuk Lintang	3	-	-
6	Pasar Tais	22	1	-
7	Lubuk Kebur	8	1	-

Catatan : \*yang memiliki luas <400 m<sup>2</sup>

Sumber : BPS, Pendataan Potensi Desa (Podes) 2020



**Tabel 8.2 Banyaknya Sarana Lembaga Keuangan yang Beroperasi Menurut Desa dan Jenisnya di Kecamatan Seluma, 2020**

	<b>Desa</b>	<b>Bank Umum Pemerintah</b>	<b>Bank Umum Swasta</b>	<b>Bank Perkreditan Rakyat</b>
	(1)	(2)	(3)	(4)
1	Napal	-	-	1
2	Talang Dantuk	-	-	-
3	Dusun Baru	-	-	-
4	Talang Saling	-	-	-
5	Lubuk Lintang	2	-	-
6	Pasar Tais	3	-	-
7	Lubuk Kebur	-	-	-

Sumber : BPS, Pendataan Potensi Desa (Podes) 2020

**Tabel 8.3 Banyaknya Koperasi yang Masih Aktif Menurut Desa dan Jenis Koperasi di Kecamatan Seluma, 2020**

	Desa	Koperasi Unit Desa (KUD)	Koperasi Industri Kecil dan Kerajinan Rakyat (Kopinkra)	Koperasi Simpan Pinjam (Kospin)	Koperasi Lainnya
			(3)	(4)	(5)
	(1)	(2)	(3)	(4)	(5)
1	Napal	-	-	-	2
2	Talang Dantuk	-	-	-	-
3	Dusun Baru	-	-	1	-
4	Talang Saling	-	-	-	-
5	Lubuk Lintang	-	-	-	-
6	Pasar Tais	-	-	2	1
7	Lubuk Kebur	-	-	1	1

Sumber : BPS, Pendataan Potensi Desa (Podes) 2020

# DATA

## MENCERDASKAN BANGSA



**BADAN PUSAT STATISTIK  
KABUPATEN SELUMA**

Jl. RA. Kartini, Kel. Napal, Kec. Seluma, Kab. Seluma 38876  
Telp/Fax. : (0736) 9150007

Homepage : <http://selumakab.bps.go.id> E-mail : [bps1705@bps.go.id](mailto:bps1705@bps.go.id)

