

Katalog/Catalog : 1102001.1473030

ISSN : 0852-1506

KECAMATAN

DUMAI TIMUR

DALAM ANGKA



DUMAI TIMUR DISTRICT IN FIGURE

Volume 15, 2024

2024



BADAN PUSAT STATISTIK KOTA DUMAI
BPS-Statistics of Dumai Municipality



KECAMATAN

DUMAI TIMUR

DALAM ANGKA

DUMAI TIMUR DISTRICT IN FIGURE

Volume 15, 2024

2024

Kecamatan Dumai Timur dalam Angka
Dumai Timur District in Figures
2024

Volume 15, 2024

ISSN: 0852-1506

No. Publikasi/*Publication Number*: 14730.24018

Katalog /*Catalog*:1102001.1473030

Ukuran Buku/*Book Size*: 14,8 cm x 21 cm

Jumlah Halaman/*Number of Pages* : xxviii+116 hal/*pages*

Naskah/*Manuscript*:

BPS Kota Dumai/*BPS-Statistics of Dumai Municipality*

Penyunting/*Editor*:

BPS Kota Dumai/*BPS-Statistics of Dumai Municipality*

Desain Kover/*Cover Design*:

BPS Kota Dumai/*BPS-Statistics of Dumai Municipality*

Ilustrasi Kover/*Cover Illustration*:

Gambar diambil dari Freepik dan goriau.com/*Pictures are taken from Freepik and goriau.com*

Diterbitkan oleh/*Published by*:

©BPS Kota Dumai/*BPS-Statistics of Dumai Municipality*

Dicetak oleh/*Printed by*:

BPS Kota Dumai/*BPS-Statistics of Dumai Municipality*

Dilarang mengumumkan, mendistribusikan, mengomunikasikan, dan/atau menggandakan sebagian atau seluruh isi buku ini untuk tujuan komersil tanpa izin tertulis dari Badan Pusat Statistik Kota Dumai.

Prohibited to announce, distribute, communicate, and/or copy part or all of this book for commercial purpose without permission from BPS-Statistics of Dumai Municipality.

TIM PENYUSUN/TEAM MEMBERS

Kecamatan Dumai Timur Dalam Angka 2024
Dumai Timur District in Figures 2024
Volume 15, 2024

Pengarah/Director

Drs. Morhan Tambunan, M.Si.

Penanggung Jawab/Persons in Charge

Drs. Morhan Tambunan, M.Si.

Penyunting/Editors

Rinanda Herselina Br Ginting, SST

Pengolah Data dan Penulis Naskah/Data Processor and Writers

Ahmad Syahid Ibnu Syarif, S.Tr.Stat.

Yuda Prasetya, A.Md.

Rheinhardt Tulus Pasaribu

Penata Letak/Layout Designers

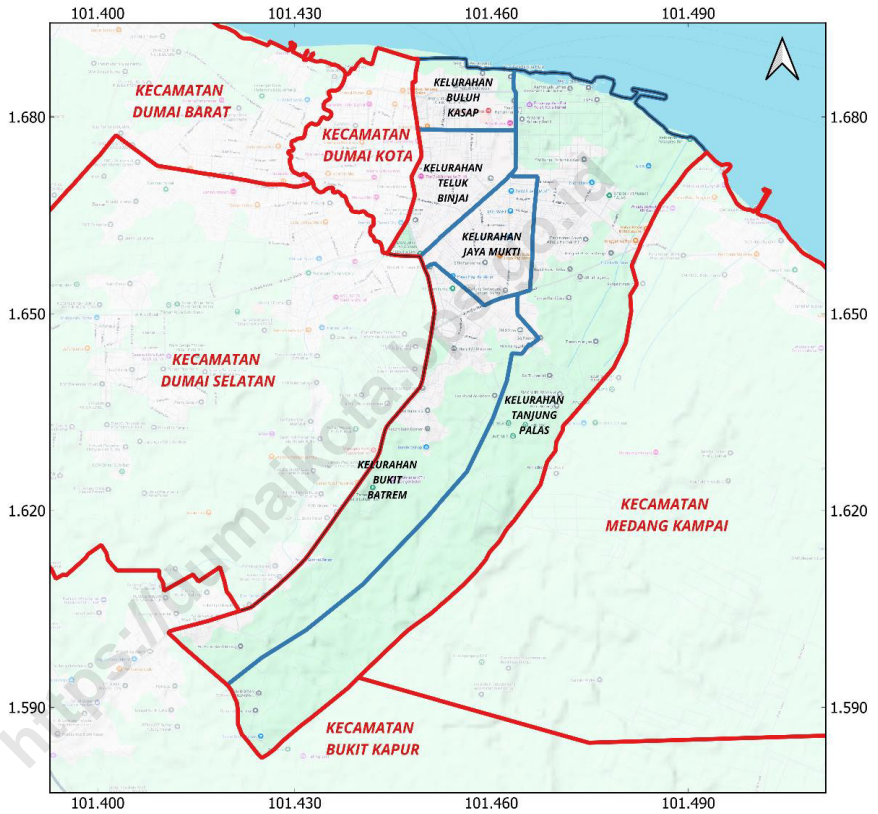
Ahmad Syahid Ibnu Syarif, S.Tr.Stat.

Yuda Prasetya, A.Md.

KONTRIBUTOR DATA/DATA CONTRIBUTORS

1. Kementerian Agama/*Ministry of Religious Affair*
2. Kementerian Pendidikan dan Kebudayaan/*Ministry of Education and Culture*
3. Badan Meteorologi Klimatologi dan Geofisika/*Meteorological, Climatology, and Geophysical Agency*
4. Badan Pusat Statistik/*BPS-Statistics Indonesia*
5. Kementrian Agama Kota Dumai/*Religious Ministry of Dumai Municipality*
6. Sekretariat Daerah Kota Dumai/*Regional Secretariat of Dumai Municipality*
7. Dinas Ketahanan Pangan dan Pertanian Kota Dumai/*Food Security and Agriculture Service of Dumai Municipality*
8. Dinas Kependudukan dan Pencatatan Sipil Kota Dumai/*Population and Civil Registration Service of Dumai Municipality*
9. Dinas Pendidikan dan Kebudayaan Kota Dumai/*Education and Culture Service of Dumai Municipality*
10. Dinas Kesehatan Kota Dumai/*Health Service of Dumai Municipality*
11. Dinas Pengendalian Penduduk dan Keluarga Berencana Kota Dumai/*Inhabitant Controlling and Family Planning Service of Dumai Municipality*
12. Badan Kepegawaian dan Pengembangan Sumber Daya Manusia Kota Dumai/*Official and Human Resources Development Board of Dumai Municipality*
13. Kantor Kecamatan Dumai Timur/*Dumai Timur District Office*
14. Kantor Kelurahan di Kecamatan Dumai Timur/*Kelurahan Offices in Dumai Timur District*
15. Puskesmas di Kecamatan Dumai Timur/*Public Health Center in Dumai Timur District*
16. Kantor Urusan Agama (KUA) Kecamatan Dumai Timur/*Religious Affairs Office of Dumai Timur District*
17. Perguruan Tinggi di Kecamatan Dumai Timur/*Colleges in Dumai Timur District*

PETA WILAYAH KECAMATAN DUMAI TIMUR
MAP OF DUMAI TIMUR DISTRICT



KEPALA BPS KOTA DUMAI
CHIEF STATISTICIAN OF DUMAI MUNICIPALITY



Drs. Morhan Tambunan, M.Si.



KATA PENGANTAR

Publikasi “Kecamatan Dumai Timur dalam Angka 2024” ini merupakan publikasi yang diterbitkan secara berkala oleh Badan Pusat Statistik Kota Dumai. Penerbitan publikasi ini merupakan salah satu bagian dari upaya mengembangkan perstatistikan daerah guna menyediakan data yang terpadu.

Tujuan publikasi ini adalah untuk memberikan informasi secara terinci tentang keadaan statistik sektoral yang banyak diperlukan oleh perencana dan pengambil keputusan dalam merumuskan kebijakan pada bidang masing-masing. Dalam usaha memenuhi selera kebutuhan para konsumen yang terus bertambah, secara bertahap Badan Pusat Statistik Kota Dumai berusaha untuk meningkatkan baik mengenai kecepatan waktu penerbitan maupun mutu datanya. Dengan pengertian serta kerjasama yang baik dari Dinas/Instansi, semoga segala harapan di atas dapat segera diwujudkan.

Dengan terbitnya publikasi “Kecamatan Dumai Timur dalam Angka 2024” ini, kami mengucapkan terimakasih banyak atas segala bantuan yang telah diberikan oleh Kepala Dinas/Instansi beserta stafnya yang ada di Kota Dumai. Semoga kerjasama ini dapat ditingkatkan terus pada tahun-tahun mendatang. Akhirnya, demi kesempurnaan publikasi yang akan datang, kami mengharapkan saran-saran yang bersifat konstruktif dari para pembaca.

Dumai, September 2024

Kepala BPS Kota Dumai

Drs. Morhan Tambunan, M.Si.



PREFACE

“Dumai Timur District in Figures 2024” is an annual publication that is published periodically by BPS- Statistics of Dumai Municipality. Publishing of this publication is an effort to develop statistical areas in order to provide integrated data.

The main purpose of this annual publication is to give detailed information concerning statistical data of various sectors needed by planning researchers and decision makers in formulating the policy to be carried out. To fulfill user’s requirement, we gradually try to improve the publishing schedule faster as well as the data quality. Together with the participation and mutual understanding from various governmental services and institutions, we hope these goals will be achieved.

By publishing the “Dumai Timur District in Figures 2024”, we would like to express our thanks to the heads of all Representative Offices that have given their help in compiling the data for this edition. We hope this support will continue in the coming years. Finally, we still expect construction suggestions for the improvement of the next publication.

Dumai, September 2024
Chief Statistician of Dumai Municipality

Drs. Morhan Tambunan, M.Si.

DAFTAR ISI/CONTENTS

Kecamatan Dumai Timur Dalam Angka 2024
Dumai Timur District in Figures 2024
 Volume 15, 2024

| | Halaman <i>Page</i> |
|--|------------------------|
| Kata Pengantar | xi |
| Preface | xii |
| Daftar Isi/ <i>Contents</i> | xiii |
| Daftar Tabel/ <i>List of Tables</i> | xv |
| Daftar Gambar/ <i>List of Figures</i> | xxiii |
| Penjelasan Umum/ <i>Explanatory Notes</i> | xxv |
| Daftar Singkatan/ <i>List of Abbreviation</i> | xxvii |
| 1. Geografi dan Iklim/ <i>Geography and Climate</i> | 1 |
| 2. Pemerintahan/ <i>Government</i> | 15 |
| 3. Penduduk/ <i>Population</i> | 25 |
| 4. Sosial dan Kesejahteraan Rakyat/ <i>Social and Welfare</i> | 37 |
| 5. Pertanian/ <i>Agriculture</i> | 77 |
| 6. Pariwisata, Transportasi, dan Komunikasi/ <i>Tourism, Transportation, and Communication</i> | 95 |
| 7. Perbankan, Koperasi, dan Perdagangan/ <i>Banking, Cooperative, and Trade</i> | 107 |

DAFTAR TABEL/LIST OF TABLES

Halaman
Page

1. GEOGRAFI DAN IKLIM/GEOGRAPHY AND CLIMATE

1.1 KEADAAN GEOGRAFI GEOGRAPHY CONDITION

- 1.1.1 Luas Daerah Menurut Desa/Kelurahan di Kecamatan Dumai Timur, 2023
Total Area by Villages/Subdistrict in Dumai Timur District, 2023..... 8
- 1.1.2 Jarak ke Ibukota Kecamatan dan Ibukota Kabupaten/Kota Menurut Desa/Kelurahan di Kecamatan Dumai Timur (km), 2023
Distance to the District Capital and Regency/Municipal Capital by Villages/Subdistrict in Dumai Timur District (km), 2023..... 9
- 1.1.3 Sungai - Sungai yang Mengalir Menurut di Kecamatan Dumai Timur, 2023
The Rivers Flow Along Side in Dumai Timur District, 2023..... 10

1.2 KEADAAN IKLIM CLIMATE CONDITION

- 1.2.1 Pengamatan Unsur Iklim Menurut Bulan Stasiun Badan Meteorologi, Klimatologi, dan Geofisika di Kota Dumai, 2023
Observation of Climate Elements by Month at the Meteorology, Climatology and Geophysics Agency Station by Month in Dumai Municipality, 2023..... 11

2. PEMERINTAHAN/GOVERNMENT

2.1 WILAYAH ADMINISTRATIF ADMINISTRATIVE AREA

- 2.1.1 Jumlah Rukun Warga (RW) dan Rukun Tetangga (RT) Menurut Desa/Kelurahan di Kecamatan Dumai Timur, 2023
Number of Rukun Warga and Rukun Tetangga by Villages'/ Subdistrict in Dumai Timur District, 2023 19
- 2.1.2 Jumlah Lembaga Kemasayarakatan Kelurahan Menurut Desa/Kelurahan di Kecamatan Dumai Timur, 2023
Number of Kelurahan Community Organization by Villages'/ Subdistrict in Dumai Timur District, 2023 20

| | | |
|------------|--|----|
| 2.1.3 | Jumlah Lembaga Keamanan Kelurahan Menurut Desa/ Kelurahan di Kecamatan Dumai Timur, 2023 <i>Number of Kelurahan Security Organization by Villages'/Subdistrict in Dumai Timur District, 2023</i> | 22 |
| 2.2 | SUMBER DAYA MANUSIA HUMAN RESOURCES | |
| 2.2.1 | Jumlah Pegawai Negeri Sipil Menurut Pemerintah Daerah dan Jenis Kelamin, 2023 <i>Number of Civil Servants by Local Government and Sex, 2023</i> | 23 |
| 2.2.2 | Jumlah Pegawai Negeri Sipil Pemerintah Daerah Kecamatan Dumai Timur Menurut Tingkat Pendidikan dan Jenis Kelamin, 2023 <i>Number of Civil Servants of Dumai Timur District Government by Educational Level and Sex, 2023</i> | 24 |
| 3. | PENDUDUK/POPULATION | |
| 3.1 | Jumlah Kartu Keluarga (KK), Penduduk, Distribusi Persentase Penduduk, Kepadatan Penduduk, Rasio Jenis Kelamin Penduduk Menurut Desa/Kelurahan di Kecamatan Dumai Timur, 2023 <i>Number of Family Certificate (KK), Population, Percentage Distribution of Population, Population Density, and Population Sex Ratio by Villages/Subdistrict in Dumai Timur District, 2023.....</i> | 33 |
| 3.2 | Jumlah Penduduk Menurut Kelompok Umur dan Jenis Kelamin di Kecamatan Dumai Timur, 2023 <i>Population by Age Groups and Sex in Dumai Timur District, 2023.....</i> | 35 |
| 3.3 | Jumlah Kelahiran, Kematian, dan Migrasi Penduduk Menurut Desa/Kelurahan di Kecamatan Dumai Timur, 2023 <i>Number of Births, Deaths, and Population Migration by Villages/ Subdistrict in Dumai Timur District, 2023</i> | 36 |
| 4. | SOSIAL DAN KESEJAHTERAAN RAKYAT/SOCIAL AND WELFARE | |
| 4.1 | PENDIDIKAN EDUCATION | |

| | | |
|------------|---|----|
| 4.1.1 | Banyaknya Desa ¹ /Kelurahan yang Memiliki Fasilitas Sekolah Menurut Tingkat Pendidikan di Kecamatan Dumai Timur, 2021-2023 <i>Number of Villages¹/Subdistrict Having Educational Facilities by Educational Level in Dumai Timur District, 2021-2023.....</i> | 45 |
| 4.1.2 | Jumlah Fasilitas Pendidikan Menurut Kelurahan dan Tingkat Pendidikan di Kecamatan Dumai Timur, 2023 <i>Number of Educational Facilities by Villages/Subdistrict and Educational Level in Dumai Timur District, 2023</i> | 46 |
| 4.1.3 | Jumlah Sekolah Menurut Tingkat Pendidikan di Kecamatan Dumai Timur, 2022/2023 dan 2023/2024 <i>Number of Schools by Educational Level in Dumai Timur District, 2022/2023 and 2023/2024.....</i> | 48 |
| 4.1.4 | Jumlah Guru Menurut Tingkat Pendidikan di Kecamatan Dumai Timur, 2022/2023 dan 2023/2024 <i>Number of Teachers by Educational Level in Dumai Timur District, 2022/2023 and 2023/2024.....</i> | 49 |
| 4.1.5 | Jumlah Murid Menurut Tingkat Pendidikan di Kecamatan Dumai Timur, 2022/2023 dan 2023/2024 <i>Number of Pupils by Educational Level in Dumai Timur District, 2022/2023 and 2023/2024.....</i> | 50 |
| 4.1.6 | Jumlah Dosen dan Mahasiswa pada Akademi/Perguruan Tinggi di Kecamatan Dumai Timur Menurut Jenis Kelamin, 2023 <i>Number of Lecturers and Students at Academy/University in Dumai Timur District by Sex, 2023.....</i> | 51 |
| 4.2 | KESEHATAN HEALTH | |
| 4.2.1 | Banyaknya Desa ¹ /Kelurahan yang Memiliki Sarana Kesehatan Menurut Jenis Sarana Kesehatan di Kecamatan Dumai Timur, 2021-2023 <i>Number of Villages¹/Subdistrict Health Facilities by Type of Health Facilities in Dumai Timur District, 2021-2023.....</i> | 52 |
| 4.2.2 | Jumlah Fasilitas Kesehatan Menurut Kelurahan di Kecamatan Dumai Timur, 2023 <i>Number of Health Facilities by Villages/Subdistrict in Dumai Timur District, 2023.....</i> | 53 |

| | | |
|------------|--|----|
| 4.2.3 | Jumlah Tenaga Kesehatan di Kecamatan Dumai Timur, 2023 <i>Number of Health Workers in Dumai Timur District, 2023.....</i> | 55 |
| 4.2.4 | Banyaknya Warga Penderita Kekurangan Gizi Menurut Desa/Kelurahan di Kecamatan Dumai Timur, 2021-2023 <i>Number of People with Malnutrition by Villages/Subdistrict in Dumai Timur District, 2021-2023.....</i> | 56 |
| 4.2.5 | Jumlah 10 Kasus Penyakit Terbanyak di Kecamatan Dumai Timur, 2023 <i>The Top Ten Disease Cases in Terms of Quantities in Dumai Timur District, 2023.....</i> | 57 |
| 4.2.6 | Jumlah Pasangan Usia Subur (PUS) dan Akseptor Keluarga Berencana (KB) Aktif Menurut Penggunaan Alat Kontrasepsi dan Desa/Kelurahan di Kecamatan Dumai Timur, 2023 <i>Number of Childbearing Ages Couple and Active Acceptors by Family Planning Contraceptive Method and by Villages/Subdistrict in Dumai Timur District, 2023.....</i> | 58 |
| 4.3 | PERUMAHAN DAN LINGKUNGAN HOUSING AND ENVIRONMENT | |
| 4.3.1 | Banyaknya Desa/Kelurahan Menurut Sumber Air Minum Sebagian Besar Keluarga di Kecamatan Dumai Timur, 2021-2023 <i>Number of Villages/Subdistrict by Drinking Water Source of Majority Family in Dumai Timur District, 2021-2023</i> | 60 |
| 4.3.2 | Banyaknya Desa/Kelurahan Menurut Sumber Penerangan Jalan Utama Desa/Kelurahan di Kecamatan Dumai Timur, 2021-2023 <i>Number of Villages/Subdistrict by Source of Villages/Subdistrict's Main Street Illumination in Dumai Timur District, 2021-2023</i> | 61 |
| 4.3.3 | Banyaknya Desa/Kelurahan Menurut Penggunaan Fasilitas Tempat Buang Air Besar Sebagian Besar Keluarga di Kecamatan Dumai Timur, 2021-2023 <i>Number of Villages/Subdistrict by Toilet Facility Used by Majority Family in Dumai Timur District, 2021-2023</i> | 62 |
| 4.3.4 | Banyaknya Desa/Kelurahan Menurut Jenis Bahan Bakar untuk Memasak yang Digunakan Sebagian Besar Keluarga di Kecamatan Dumai Timur, 2023 <i>Number of Villages/Subdistrict by Type of Cooking Fuel Used by Majority Family in Dumai Timur District, 2023</i> | 63 |

| | | |
|------------|--|----|
| 4.4 | AGAMA DAN SOSIAL LAINNYA | |
| | RELIGION AND OTHER SOCIAL AFFAIRS | |
| 4.4.1 | Jumlah Tempat Peribadatan Menurut Desa/ Kelurahan di Kecamatan Dumai Timur, 2023 <i>Number of Worship Places by Villages/Subdistrict in Dumai Timur District, 2023</i> | 64 |
| 4.4.2 | Banyaknya Pernikahan Setiap Bulannya Menurut Desa/ Kelurahan di Kecamatan Dumai Timur, 2023 <i>The Number of Marriages by Month and Villages/Subdistrict in Dumai Timur District, 2023</i> | 65 |
| 4.4.3 | Banyaknya Kejadian Bencana Alam Menurut Desa/Kelurahan dan Jenis Bencana Alam di Kecamatan Dumai Timur, 2020 <i>Number of Natural Disaster Events by Villages/Subdistrict and Type of Natural Disaster in Dumai Timur District, 2020</i> | 66 |
| 4.4.4 | Banyaknya Korban Jiwa Akibat Bencana Alam Menurut Desa/Kelurahan dan Jenis Bencana Alam di Kecamatan Dumai Timur, 2023 <i>Number of Fatalities Due to Natural Disasters by Villages/Subdistrict and Type of Natural Disaster in Dumai Timur District, 2023</i> | 69 |
| 4.4.5 | Keberadaan Fasilitas/Upaya Antisipasi/Mitigasi Bencana Alam Menurut Desa/Kelurahan di Kecamatan Dumai Timur, 2023 <i>Existence of Facilities/Efforts for Anticipation/Mitigation of Natural Disasters by Villages/Subdistrict by Villages/Subdistrict in Dumai Timur District, 2023</i> | 72 |
| 4.4.6 | Banyaknya Desa/Kelurahan yang Memiliki Kelompok Kegiatan Olahraga Menurut Jenis Olahraga dan Ketersediaan Fasilitas/ Lapangan Olahraga di Kecamatan Dumai Timur, 2023 <i>Number of Villages/Subdistrict Having Sport Activities Groups by Type of Sport and Availability of Sport Facilities/Fields in Dumai Timur District, 2023</i> | 74 |
| 5. | PERTANIAN/AGRICULTURE | |
| 5.1 | HORTIKULTURA | |
| | HORTICULTURE | |

| | | |
|------------|---|----|
| 5.1.1 | Luas Panen Tanaman Sayuran dan Buah-buahan Semusim Menurut Jenis Tanaman di Kecamatan Dumai Timur (ha), 2020-2023 <i>Harvested Area of Seasonal Vegetables and Fruits by Kind of Plant in Dumai Timur District (ha), 2020-2023</i> | 81 |
| 5.1.2 | Produksi Tanaman Sayuran dan Buah-buahan Semusim Menurut Jenis Tanaman di Kecamatan Dumai Timur (kuintal), 2020-2023 <i>Production of Seasonal Vegetables and Fruits by Kind of Plant in Dumai Timur District (quintal), 2020-2023</i> | 83 |
| 5.1.3 | Luas Panen Tanaman Biofarmaka Menurut Jenis Tanaman di Kecamatan Dumai Timur (m ²), 2020-2023 <i>Harvested Area of Medicinal Plants by Kind of Plant in Dumai Timur District (m²), 2020-2023</i> | 85 |
| 5.1.4 | Produksi Tanaman Biofarmaka Menurut Jenis Tanaman di Kecamatan Dumai Timur (kg), 2020-2023 <i>Production of Medicinal Plants by Kind of Plant in Dumai Timur District (kg), 2018-2023</i> | 86 |
| 5.1.5 | Produksi Buah-Buahan dan Sayuran Tahunan Menurut Jenis Tanaman di Kecamatan Dumai Timur (kuintal), 2020-2023 <i>Production of Annual Fruits and Vegetables by Kind of Plant in Dumai Timur District (quintal), 2020-2023</i> | 87 |
| 5.2 | PERKEBUNAN ESTATE CROPS | |
| 5.2.1 | Luas Tanaman Perkebunan Menurut Jenis Tanaman di Kecamatan Dumai Timur (ha), 2020-2023 <i>Planted Area of Estate Crops by Type of Crops in Dumai Timur District (ha), 2020-2023</i> | 89 |
| 5.2.2 | Produksi Tanaman Perkebunan Menurut Jenis Tanaman di Kecamatan Dumai Timur (ton), 2020-2023 <i>Production of Estate Crops by Type of Crops in Dumai Timur District (ton), 2020-2023</i> | 90 |
| 5.3 | PETERNAKAN LIVESTOCK | |
| 5.3.1 | Populasi Ternak Besar dan Kecil Menurut Jenis Ternak di Kecamatan Dumai Timur, 2020-2023 | |

| | Halaman Page |
|------------|--|
| | <i>Livestock Population by Kind of Livestock in Dumai Timur District, 2020-2023</i> 91 |
| 5.3.2 | Populasi Unggas Menurut Jenis Unggas di Kecamatan Dumai Timur, 2020-2023 <i>Poultry Population by Kind of Poultry in Dumai Timur District, 2020-2023</i> 92 |
| 6. | PARIWISATA, TRANSPORTASI, DAN KOMUNIKASI/TOURISM, TRANSPORTATION, AND COMMUNICATION |
| 6.1 | PARIWISATA TOURISM |
| 6.1.1 | Jumlah Sarana Akomodasi Menurut Desa/Kelurahan dan Jenis Akomodasi di Kecamatan Dumai Timur, 2023 <i>Number of Accomodation Facilities by Villages/Subdistrict and Type of Accomodation in Dumai Timur District, 2023</i> 99 |
| 6.2 | TRANSPORTASI TRANSPORTATION |
| 6.2.1 | Prasarana dan Sarana Transportasi Antar Desa/Kelurahan Menurut Desa/Kelurahan di Kecamatan Dumai Timur, 2023 <i>Inter-Villages/Subdistrict Transportation Infrastructure and Facilities by Villages/Subdistrict in Dumai Timur District, 2023</i> 100 |
| 6.3 | KOMUNIKASI COMMUNICATION |
| 6.3.1 | Keberadaan Kantor Pos/Pos Pembantu/Rumah Pos, Pos Keliling, dan Perusahaan/Agen Jasa Ekspedisi Swasta Menurut Desa/Kelurahan di Kecamatan Dumai Timur, 2023 <i>Number of Post Office/Subsidiary of Post Office, Mobile Portal Service, Private Expedition Service Company by Villages/Subdistrict in Dumai Timur District, 2023</i> 102 |
| 6.3.2 | Jumlah Menara Telepon seluler dan Operator Layanan Komunikasi Telepon Seluler Menurut Desa/Kelurahan di Kecamatan Dumai Timur, 2023 <i>Number of Base Transceiver Station (BTS) and Cellular Phone Communication Service Operators by Villages/Subdistrict in Dumai Timur District, 2023</i> 103 |

| | | |
|-----------|--|-----|
| 6.3.3 | Kekuatan Sinyal Telepon Seluler dan Jenis Sinyal Internet Telepon Seluler Menurut Desa/ Kelurahan di Kecamatan Dumai Timur, 2023 <i>The Strenght of Celular Phone Signal by Villages/Subdistrict in Dumai Timur District, 2023</i> | 104 |
| 7. | PERBANKAN, KOPERASI, DAN PERDAGANGAN/BANKING, COOPERATIVE, AND TRADE | |
| 7.1 | Banyaknya Sarana Lembaga Keuangan Bank Menurut Desa/ Kelurahan dan Jenis Bank di Kecamatan Dumai Timur, 2023 <i>Number of Bank by Villages/Subdistrict and Type of Bank in Dumai Timur District, 2023</i> | 111 |
| 7.2 | Banyaknya Koperasi Aktif Menurut Menurut Desa/Kelurahan dan Jenis Koperasi di Kecamatan Dumai Timur, 2023 <i>Number of Cooperative by Villages/Subdistrict and Type of Cooperative in Dumai Timur District, 2023</i> | 112 |
| 7.3 | Banyaknya Sarana Perdagangan Menurut Desa/Kelurahan dan Jenis Sarana Perdagangan di Kecamatan Dumai Timur, 2023 <i>Number of Trade Facilities by Villages/Subdistrict and Type of Trade Facilities in Dumai Timur District, 2023</i> | 114 |
| 7.4 | Banyaknya Sarana Pengisian Ulang Bahan Bakar Menurut Desa/Kelurahan dan Jenis Pengisian Ulang Bahan di Kecamatan Dumai Timur, 2023 <i>Number of Refueling Facilities by Villages/Subdistrict and Type of Refueling Facilities in Dumai Timur District, 2023</i> | 116 |

DAFTAR GAMBAR/LIST OF FIGURES

| | Halaman Page |
|---|-----------------|
| 1.1 | |
| Luas Daerah menurut Desa/Kelurahan di Kecamatan Dumai Timur (%), 2023 <i>Total Area by Village/Subdistrict in Dumai Timur District (%), 2023</i> | 6 |
| 1.2 | |
| Jarak ke Ibukota Kecamatan Menurut Desa/Kelurahan di Kecamatan Dumai Timur (km), 2023 <i>Distance to the District Capital by Village/Subdistrict in Dumai Timur District (km), 2023</i> | 7 |
| 3.1 | |
| Piramida Penduduk Kecamatan Dumai Timur, 2023 <i>The Population Pyramid of Dumai Timur District, 2023.....</i> | 31 |

<https://dumaikota.bps.go.id>

PENJELASAN UMUM/EXPLANATORY NOTES

Tanda-tanda, satuan-satuan, dan lain-lainnya yang digunakan dalam publikasi ini adalah sebagai berikut:

Symbols, measurement units, and acronyms which are used in this publication, are as follows:

1. TANDA-TANDA/SYMBOLS

| | |
|---|-------|
| Data tidak tersedia/ <i>Data not available</i> | : ... |
| Tidak ada atau nol / <i>Null or zero</i> | : - |
| Data dapat diabaikan/ <i>Data negligible</i> | : 0 |
| Tanda decimal/ <i>Decimal point</i> | : , |
| Data tidak dapat ditampilkan/ <i>Not applicable</i> | : NA |
| Angka estimasi/ <i>Estimated figures</i> | : e |
| Angka diperbaiki/ <i>Revised figures</i> | : r |
| Angka sementara/ <i>Preliminary figures</i> | : x |
| Angka sangat sementara/ <i>Very preliminary figures</i> | : xx |
| Angka sangat sangat sementara/ <i>Very very preliminary figures</i> | : xxx |

2. SATUAN/UNITS

| | |
|--|---|
| barel/ <i>barrel</i> | : 158,99 liter/ <i>litres</i> = 1/6,2898 m ³ |
| hektar (ha)/ <i>hectare (ha)</i> | : 10 000 m ² |
| kilometer (km)/ <i>kilometres (km)</i> | : 1 000 meter/ <i>meters (m)</i> |
| knot/ <i>knot</i> | : 1,8523 km/jam (<i>km/hour</i>) |
| kuintal/ <i>quintal</i> | : 100 kg |
| KWh | : 1 000 Watt hour |
| MWh | : 1 000 KWh |
| liter (untuk beras)/ <i>litre (for rice)</i> | : 0,80 kg |
| MMSCF | : 1/35,3 m ³ |
| metrik ton (m.ton)/ <i>metric ton (m. ton)</i> | : 0,98421 long ton = 1 000 kg |
| ons/ <i>ounce</i> | : 28,31 gram/ <i>grams</i> |
| ton | : 1 000 kg |

Satuan lain: buah, dus, butir, helai/lembar, kaleng, batang, pulsa, ton kilometer (ton-km), jam, menit, persen (%).

Other units: unit, pack, pieces, sheet, tin, pulse, ton-kilometres(ton-km), hour, minute, percent (%).

Perbedaan angka di belakang koma disebabkan oleh pembulatan angka.

The difference in decimal numbers is caused by rounding.

DAFTAR SINGKATAN/LIST OF ABBREVIATION

| | |
|-----------|---|
| SI | : Stasiun Iklim/ <i>Climate Station</i> |
| SMPK | : Stasiun Meterologi Pertanian Khusus/ <i>Special Agricultural Meteorological Station</i> |
| t.t | : Tempat tidur/ <i>Bed</i> |
| BCG | : Bacillus Calmette Guerin |
| DPT | : Difteri, Pertusis, Tetanus/ <i>Diphtheria, Tetanus, and Pertussis</i> |
| TT | : Tetanus Toxoid |
| IOT | : Industri Obat Tradisional/ <i>Traditional Medicine Industry</i> |
| IKOT | : Industri Kecil Obat Tradisional/ <i>Traditional Medicine Small Industry</i> |
| Alkes | : Alat kesehatan/ <i>Health Kits</i> |
| PKRT | : Perbekalan Kesehatan Rumah tangga/ <i>Household Health Logistics</i> |
| Kompl | : Komplemen/ <i>Complement</i> |
| IRTP | : Industri Pangan Produksi Rumah Tangga/ <i>Foods Home Industry</i> |
| PBF | : Pedagang Besar Farmasi/ <i>Pharmacy Whole-seller</i> |
| GFK | : Gudang Farmasi Kab/Kota/Regency/ <i>Municipality Pharmacy Warehouse</i> |
| RB | : Rumah Bersalin/ <i>Delivery House</i> |
| Pustu | : Puskesmas pembantu/ <i>Auxiliary Public Health Center</i> |
| BP | : Balai Pengobatan/ <i>Polyclinic</i> |
| TPS | : Tempat Pembuangan Sampah Sementara / <i>landfill</i> |
| Jamkesmas | : Jaminan kesehatan masyarakat miskin/ <i>Poor public health insurance</i> |
| PJKMU | : Program Jaminan Kesehatan Masyarakat Umum/ <i>General Public Health Insurance Program</i> |
| SIUP | : Surat Ijin Usaha Perdagangan/ <i>Trading Permission Letter</i> |
| TDP | : Tanda Daftar Perusahaan/ <i>Company Registration Identity</i> |
| API | : Angka Pengenal Importir/ <i>Importer's Identity Number</i> |



GEOGRAFI DAN IKLIM

GEOGRAPHY AND CLIMATE

<https://dumailfra.bps.go.id>

PENJELASAN TEKNIS

1. **Letak Geografis** adalah letak suatu wilayah atau negara sesuai dengan kenyataannya di permukaan bumi dan didasarkan pada keadaan alam di sekitarnya.
2. **Suhu Udara** adalah ukuran energi kinetik rata-rata dari pergerakan molekul-molekul. Suhu suatu benda ialah keadaan yang menentukan kemampuan benda tersebut, untuk memindahkan panas ke benda-benda lain atau menerima panas dari benda-benda lain tersebut. Dalam sistem dua benda, benda yang kehilangan panas dikatakan benda yang bersuhu lebih tinggi.
3. **Kelembaban Udara/Legas Udara** adalah jumlah kandungan uap air yang ada dalam udara. Kandungan uap air di udara berubah-ubah bergantung pada suhu dimana makin tinggi suhu maka makin banyak pula kandungan uap airnya.
4. **Curah Hujan (mm)** adalah ketinggian air hujan yang terkumpul dalam penakar hujan pada tempat yang datar, tidak menyerap, tidak meresap dan tidak mengalir. Unsur hujan 1 mm artinya dalam luasan 1 meter persegi pada tempat yang datar tertampung air hujan setinggi 1 mm atau tertampung air hujan sebanyak 1 liter.

TECHNICAL NOTES

1. **Geographical location** is the location of a region or country in accordance with reality on the surface of the earth and based on the surrounding natural conditions.
2. **The Air Temperature** is the measure of average kinetic energy of molecule movements. Temperature of an object is a state that determines its ability to move a heat to another object or to receive a heat from another object. In a system of two object, one object that releases its heat is called an object which has higher temperature.
3. **Humidity Air/Air Legas** is the amount of moisture content in the air. The moisture content in the air varies depending on the temperatures, the higher the temperature of the air, the more and more moisture content.
4. **Rainfall (mm)** is the height of rainwater collected in pluviometer which is on the flat place, not absorbing, not pervasive and not flowing. One millimeter of rainy element means there is one millimeter height of rainwater (equal to one litre) in one square meter of flat rainwater storage.

ULASAN**GEOGRAFI**

Kecamatan Dumai Timur merupakan salah satu kecamatan tertua di Kota Dumai dengan luas daratan 28,81 km². Letak Kecamatan Dumai Timur tepat berada di tengah Kota Dumai dengan ibukota kecamatan Teluk Binjai.

Karakteristik wilayah Kecamatan Dumai Timur menurut elevasi (ketinggian di atas permukaan laut/dpl) yaitu berada antara 0 – 25 m. Seluruh wilayah merupakan daratan dan topografinya relatif datar.

Berdasarkan posisi geografisnya, Kecamatan Dumai Timur memiliki batas-batas wilayah sebagai berikut:

- Sebelah Utara berbatasan dengan Selat Rupert
- Sebelah Timur berbatasan dengan Kec. Medang Kampai
- Sebelah Selatan berbatasan dengan Bukit kapur
- Sebelah Barat berbatasan dengan Kec. Dumai Kota dan Kec. Dumai Selatan.

Kecamatan Dumai Timur terdiri dari 5 kelurahan yang memanjang dari utara ke selatan, yaitu Tanjung Palas, Jaya Mukti, Teluk Binjai, Buluh Kasap dan Bukit Batrem masing-masing dengan luas daratan 12,72 km², 3,73km², 2,65 km², 1,61 km², dan 8,10 km².

DESCRIPTION**GEOGRAPHY**

Dumai Timur District is one of the oldest Districts in the Dumai Municipality with a land area of 28.81 km². The District of Dumai Timur lies right in the center part of the Dumai Municipality with Teluk Binjai Village as the capital.

Characteristics of the District of Dumai Timur according to elevation (height above sea level/asl) is located between 0 - 25 m. The whole region is the land and the topography is relatively flat.

Based on its geographic position, Dumai Timur District boundaries are as follows:

- *Northside bordering with the Rupert Strait*
- *Eastside bordering with the District of Medang Kampai*
- *South side is with the District of Bukit kapur*
- *West bordering with the District of Dumai Selatan and Dumai Kota District.*

Dumai Timur District consists of 5 villages that extends from north to south, ie. Tanjung Palas, Jaya Mukti, Teluk Binjai, Buluh Kasap dan Bukit Batrem each with a land area of 12.72 km², 3.73 km², 2.65 km², 1.61 km², and 8.10 km².

CLIMATE

IKLIM

Gambaran umum curah hujan sangat dipengaruhi oleh keadaan iklim, keadaan geografi, dan perputaran/pertemuan arus udara. Oleh karena itu data curah hujan beragam menurut bulan dan letak stasiun pengamat. Dalam jangka waktu setahun terakhir terlihat curah hujan bervariasi. Dari data yang tercatat pada Badan Meteorologi, Klimatologi, dan Geofisika (BMKG) bahwa sepanjang tahun 2023, curah hujan terbanyak di Kota Dumai terjadi pada bulan Oktober, sedangkan yang terkecil terjadi pada bulan Februari dengan nilai berturut-turut sebesar 430,6 mm dan 67,6 mm. Sementara itu jumlah hari hujan terbanyak terjadi pada bulan September yaitu sebanyak 23 hari dan terkecil pada bulan Februari yaitu sebanyak 6 hari.

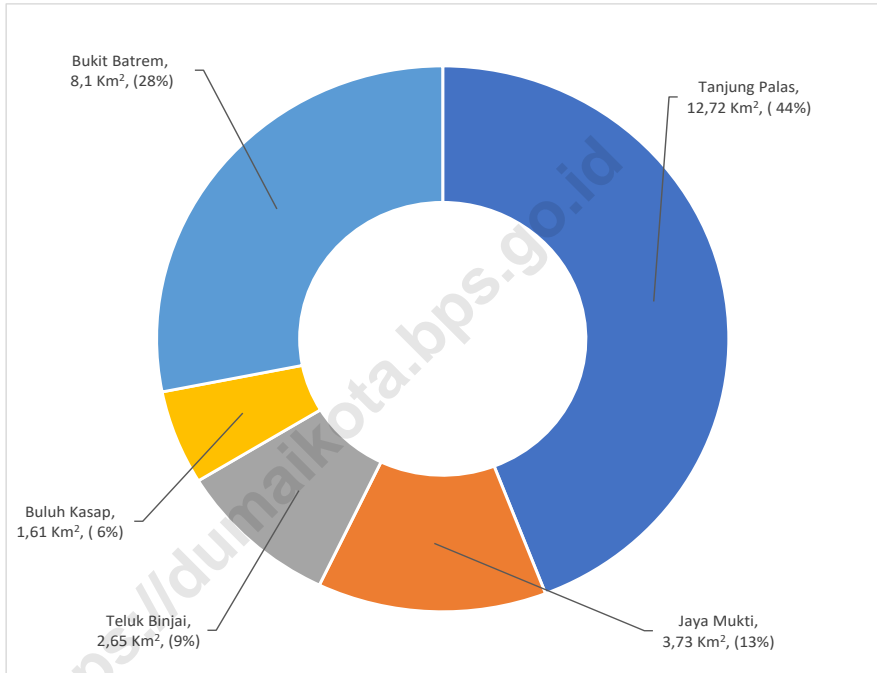
Suhu udara ditentukan oleh tinggi rendahnya tempat tersebut terhadap permukaan laut dan jaraknya dari pantai. Pada tahun 2023 keadaan suhu udara rata-rata berkisar antara 27°C sampai 29,1°C.

The general picture of precipitation is strongly influenced by climatic conditions, geographical situation, and turnaround/meeting air currents. Therefore the data of rainfall vary by month and location of monitoring stations. In the period of the last year that rainfall seems to vary. From the data recorded at the Meteorology, Climatology and Geophysics (BMKG) that throughout 2023, the highest precipitation in Dumai Municipality was in October, whereas the lowest was in February, they are 430.6 mm and 67.6 mm respectively. The number of rainy days in September was 23 days and it was the highest, while the lowest was in February that they were 6 days respectively.

The air temperature is determined by the high and low places on the sea surface and the distance from the beach. In 2023, the state of the average air temperature ranges between 26.2°C to 27.7°C.

Gambar 1.1
Figures

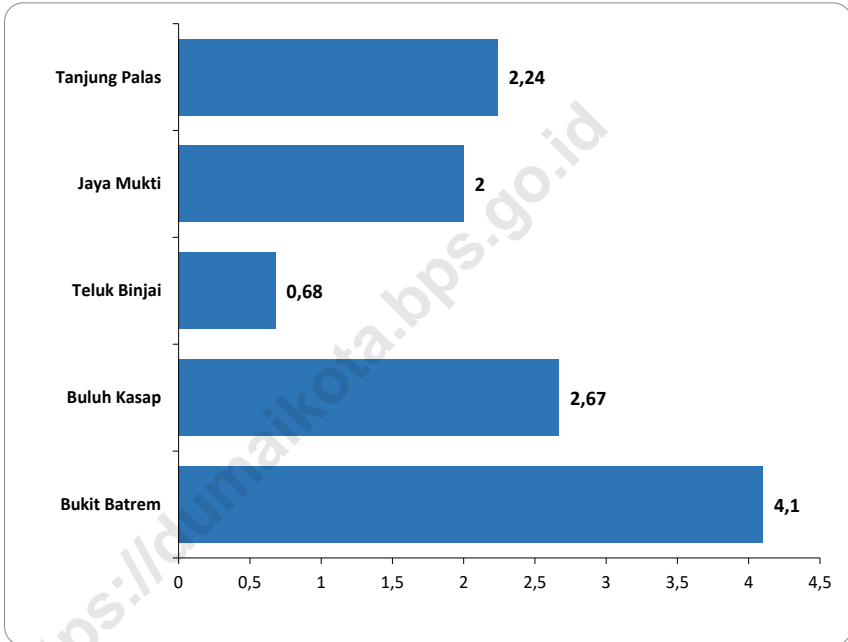
Luas Daerah menurut Desa/Kelurahan di Kecamatan Dumai Timur (%), 2023
Total Area by Village/Subdistrict in Dumai Timur District (%), 2023



Sumber/Source: Sekretariat Daerah Kota Dumai/Regional Secretariat of Dumai Municipality

Gambar 1.2
Figures

**Jarak ke Ibukota Kecamatan Menurut Desa/Kelurahan
di Kecamatan Dumai Timur (km), 2023**
*Distance to the District Capital by Village/Subdistrict in
Dumai Timur District (km), 2023*



Sumber/Source: Sekretariat Daerah Kota Dumai/Regional Secretariat of Dumai Municipality

1.1 KEADAAN GEOGRAFI GEOGRAPHY CONDITION

Tabel 1.1.1 Luas Daerah Menurut Desa/Kelurahan di Kecamatan Dumai Timur, 2023
Table 1.1.1 Total Area by Villages/Subdistrict in Dumai Timur District, 2023

| Desa/Kelurahan Village/Subdistrict | Luas Total Area (km ² /sq.km) | Persentase terhadap Luas Kecamatan Percentage to District Area |
|--|--|--|
| (1) | (2) | (3) |
| 1. Tanjung Palas | 12,72 | 44,15 |
| 2. Jaya Mukti | 3,73 | 12,95 |
| 3. Teluk Binjai | 2,65 | 9,20 |
| 4. Buluh Kasap | 1,61 | 5,59 |
| 5. Bukit Batrem | 8,10 | 28,12 |
| Kecamatan Dumai Timur/ Dumai Timur District | 28,81 | 100,00 |

Sumber/Source: Sekretariat Daerah Kota Dumai/Regional Secretariat of Dumai Municipality

Tabel
Table 1.1.2

**Jarak ke Ibukota Kecamatan dan Ibukota Kabupaten/
Kota Menurut Desa/Kelurahan di Kecamatan Dumai Timur
(km), 2023**
*Distance to the District Capital and Regency/Municipal
Capital by Villages/Subdistrict in Dumai Timur District (km),
2023*

| | Desa/Kelurahan Village/Subdistrict | Jarak ke Ibukota Kecamatan Distance to District Capital | Jarak ke Ibukota Kabupaten/ Kota Distance to Regency/Municipal Capital |
|----|---|--|---|
| | (1) | (2) | (3) |
| 1. | Tanjung Palas | 2,24 | 15,30 |
| 2. | Jaya Mukti | 2,00 | 14,10 |
| 3. | Teluk Binjai | 0,68 | 15,40 |
| 4. | Buluh Kasap | 2,67 | 17,10 |
| 5. | Bukit Batrem | 4,10 | 11,00 |

Sumber/Source: Sekretariat Daerah Kota Dumai/Regional Secretariat of Dumai Municipality

Tabel 1.1.3 **Sungai - Sungai yang Mengalir Menurut di Kecamatan Dumai Timur, 2023**
The Rivers Flow Along Side in Dumai Timur District, 2023

| Kecamatan <i>District</i> | Nama Sungai <i>Name of River</i> |
|------------------------------|-------------------------------------|
| (1) | (2) |
| Dumai Timur | : Sungai Mesjid |

Sumber/Source: Kantor Kecamatan Dumai Timur/Dumai Timur District Office

1.2 KEADAAN IKLIM CLIMATE CONDITION

Tabel 1.2.1 Pengamatan Unsur Iklim Menurut Bulan Stasiun Badan Meteorologi, Klimatologi, dan Geofisika di Kota Dumai, 2023
Observation of Climate Elements by Month at the Meteorology, Climatogy and Geophysics Agency Station by Month in Dumai Municipality, 2023

| Bulan/Month | Suhu Udara Temperature (°C) | | | Kelembaban Udara Humidity (%) | | |
|---------------------|--------------------------------|------------|----------------------|----------------------------------|------------|----------------------|
| | Maks Max | Min Min | Rata-rata Average | Maks Max | Min Min | Rata-rata Average |
| (1) | (2) | (3) | (4) | (5) | (6) | (7) |
| Januari/January | 31,1 | 22,8 | 25,8 | 100 | 63 | 90,5 |
| Februari/February | 31,0 | 22,0 | 25,7 | 98 | 57 | 86,6 |
| Maret/March | 33,2 | 23,0 | 27,1 | 100 | 55 | 86,4 |
| April/April | 33,1 | 23,2 | 25,6 | 100 | 62 | 72,0 |
| Mei/May | 33,6 | 23,7 | 27,7 | 100 | 58 | 89,5 |
| Juni/June | 33,5 | 23,6 | 27,3 | 100 | 65 | 86,5 |
| Juli/July | 33,6 | 23,8 | 27,7 | 99 | 55 | 86,6 |
| Agustus/August | 34,7 | 23,2 | 27,5 | 100 | 62 | 92,0 |
| September/September | 34,6 | 22,9 | 27,6 | 100 | 54 | 85,1 |
| Oktober/October | 33,2 | 23,3 | 27,2 | 98 | 56 | 85,3 |
| November/November | 32,6 | 24,0 | 27,1 | 99 | 67 | 92,0 |
| Desember/December | 31,4 | 23,8 | 27,0 | 99 | 75 | 93,5 |

Lanjutan Tabel/*Continued Table 1.2.1*

| Bulan/Month | Angin/Wind | | Tekanan Udara Atmospheric Pressure (mbar) |
|---------------------|--|---|---|
| | Arah Angin Terbanyak Wind Direction | Kecepatan Angin Wind Velocity (knot) | |
| (1) | (8) | (9) | (10) |
| Januari/January | Barat laut/NW | 4 | 1.009,1 |
| Februari/February | Utara/N | 5 | 1.008,6 |
| Maret/March | Utara/N | 5 | 1.008,7 |
| April/April | Barat laut/NW | 4 | 1.007,8 |
| Mei/May | Barat laut/NW | 5 | 1.008,4 |
| Juni/June | Barat laut/NW | 4 | 1.008,8 |
| Juli/July | Barat laut/NW | 5 | 1.009,7 |
| Agustus/August | Selatan/S | 5 | 1.011,0 |
| September/September | Selatan/S | 4 | 1.009,9 |
| Oktober/October | Selatan/S | 5 | 1.010,7 |
| November/November | Selatan/S | 4 | 1.009,4 |
| Desember/December | Barat laut/NW | 4 | 1.008,4 |

Lanjutan Tabel/*Continued Table 1.2.1*

| Bulan Month | Jumlah Curah Hujan Number of Precipitation (mm) | Jumlah Hari Hujan (hari) Number of Rainy Days (day) |
|-----------------------------|--|--|
| (1) | (11) | (12) |
| Januari/ <i>January</i> | 173,6 | 14 |
| Februari/ <i>February</i> | 107,3 | 13 |
| Maret/ <i>March</i> | 75,4 | 11 |
| April/ <i>April</i> | 164,7 | 13 |
| Mei/ <i>May</i> | 157,8 | 16 |
| Juni/ <i>June</i> | 195,4 | 13 |
| Juli/ <i>July</i> | 173,6 | 13 |
| Agustus/ <i>August</i> | 240,2 | 19 |
| September/ <i>September</i> | 58,9 | 5 |
| Oktober/ <i>October</i> | 308,2 | 22 |
| November/ <i>November</i> | 145,8 | 15 |
| Desember/ <i>December</i> | 147,6 | 18 |

Sumber/*Source*: Badan Meteorologi, Klimatologi, dan Geofisika/*Meteorology, Climatology, and Geophysics Agency*



PEMERINTAHAN

GOVERNMENT

<https://dukcapikota.bps.go.id>

PENJELASAN TEKNIS

1. **Rukun Tetangga (RT)** adalah lembaga kemasyarakatan yang dibentuk Pemerintah Kelurahan sebagai bagian wilayah administrasi kelurahan untuk memelihara dan melestarikan nilai-nilai kehidupan yang berdasarkan kegotongroyongan kekeluargaan, membantu meningkatkan kelancaran tugas pemerintah, pembangunan dan kemasyarakatan di kelurahan serta meningkatkan peran serta masyarakat dalam pembangunan.
2. **Lembaga Kemasyarakatan** atau yang disebut dengan nama lain adalah lembaga yang dibentuk oleh masyarakat sesuai dengan kebutuhan dan merupakan mitra Kepala Desa/Lurah dalam memberdayakan masyarakat.
3. **Pegawai Negeri Sipil** yang selanjutnya disingkat PNS adalah warga negara Indonesia yang memenuhi syarat tertentu dan diangkat sebagai Pegawai ASN secara tetap oleh pejabat Pembina kepegawaian untuk menduduki jabatan pemerintahan.

TECHNICAL NOTES

1. **Rukun Tetangga (RT)** is a social institution formed by the Kelurahan Government as part of the kelurahan administration area to maintain and preserve the values of life based on kinship cooperation, help improve the smooth running of government, development and community tasks in the kelurahan and increase community participation in development.
2. **Community Organization** or what are called by other names are organization formed by the community according to their needs and are partners of the Village Head/Lurah in empowering the community.
3. **Civil Servants** is Indonesian citizens who fulfill a certain condition and assigned as state civil servant employees by staff development officer to occupy a certain government officer.

ULASAN

Wilayah administrasi pemerintahan Kecamatan Dumai Timur tahun 2023 terbagi dalam wilayah 5 kelurahan dan 88 rukun tetangga (RT) dengan rincian per kelurahan sebagai berikut:

1. Kelurahan Tanjung Palas terdiri dari 15 RT.
2. Kelurahan Jaya Mukti terdiri dari 23 RT.
3. Kelurahan Teluk Binjai terdiri dari 20 RT.
4. Kelurahan Buluh kasap terdiri dari 17 RT.
5. Kelurahan Bukit Batrem terdiri 15 dari RT.

Jumlah Aparatur Sipil Negara (ASN) kantor kecamatan dan kelurahan tahun 2023 sebanyak 48 orang. Berdasarkan Pendidikan ASN, di Kecamatan Dumai Timur terdapat SMA/Sederajat 0 orang, DII-DIII sebanyak 7 orang, S1/DIV sebanyak 28 orang, serta yang pascasarjana/S2 sebanyak 3 orang, S3 Doktor/Ph sebanyak 9 orang

DESCRIPTION

Dumai Timur in District administrative area 2023 is divided into five administrative regions and 88 neighborhood unit, with details as follows:

1. *Tanjung Palas Village consists of 15 neighborhood units.*
2. *Jaya Mukti Village consists of 23 neighborhood units.*
3. *Teluk Binjai Village consists of 20 neighborhood units.*
4. *Bukit Buluh Kasap Village consists of 17 neighborhood units.*
5. *Bukit Batrem Village consists of 15 neighborhood units.*

The number of office workers Districts and villages by 2023 as many as 48 people. Based on education, in the District of Dumai Timur there are 0 employees with Senior hingh School education, 7 employees with Diploma II-III education, 28 employees with Under Graduate/Bachelor education, 3 employees Graduate education, 9 Ph.D Post Graduate

2.1 WILAYAH ADMINISTRATIF ADMINISTRATIVE AREA

Tabel 2.1.1 Jumlah Rukun Warga (RW) dan Rukun Tetangga (RT) Menurut Desa/Kelurahan di Kecamatan Dumai Timur, 2023
Number of Rukun Warga and Rukun Tetangga by Villages'/ Subdistrict in Dumai Timur District, 2023

| Desa/Kelurahan Village/Subdistrict | Rukun Warga (RW) Rukun Warga | Rukun Tetangga (RT) Rukun Tetangga |
|--|---------------------------------|---------------------------------------|
| (1) | (2) | (3) |
| 1. Tanjung Palas | - | 15 |
| 2. Jaya Mukti | - | 23 |
| 3. Teluk Binjai | - | 20 |
| 4. Buluh Kasap | - | 17 |
| 5. Bukit Batrem | - | 15 |
| Kecamatan Dumai Timur/ Dumai Timur District | - | 90 |

Sumber/Source: BPS (Master Wilayah Kerja Statistik Semester 2 tahun 2023)

Tabel
Table 2.1.2

**Jumlah Lembaga Kemasayarakatan Kelurahan Menurut
Desa/Kelurahan di Kecamatan Dumai Timur, 2023
Number of Kelurahan Community Organization by
Villages¹/Subdistrict in Dumai Timur District, 2023**

| Desa/Kelurahan <i>Village/Subdistrict</i> | Lembaga Pemberdayaan Masyarakat Kelurahan (LPMK) <i>Kelurahan Community Empowerment Organization</i> | Pemberdayaan Kesejahteraan Keluarga (PKK) <i>Family Welfare Empowerment</i> | Karang Taruna <i>Youth Organization</i> |
|--|--|--|--|
| (1) | (2) | (3) | (4) |
| 1. Tanjung Palas | 1 | 1 | 1 |
| 2. Jaya Mukti | 1 | 1 | 1 |
| 3. Teluk Binjai | 1 | 1 | - |
| 4. Buluh Kasap | 1 | 1 | 1 |
| 5. Bukit Batrem | 1 | 1 | 1 |

Lanjutan Tabel/*Continued Table* 1.1.2

| Desa/Kelurahan Village/Subdistrict | Kelompok Tani/ Nelayan Farmer/Fishermen Organization | Lembaga Adat Traditional Organization | Badan Usaha Milik Kelurahan-UEK SP Kelurahan Owned Enterprises |
|---|---|--|---|
| (1) | (5) | (6) | (7) |
| 1. Tanjung Palas | 4 | - | 1 |
| 2. Jaya Mukti | 3 | - | - |
| 3. Teluk Binjai | 5 | 2 | - |
| 4. Buluh Kasap | 1 | - | - |
| 5. Bukit Batrem | 3 | - | 1 |

Sumber/*Source*: Kantor Kelurahan di Kecamatan Dumai Timur/*Kelurahan Offices in Dumai Timur District*

Tabel
Table 2.1.3

**Jumlah Lembaga Keamanan Kelurahan Menurut Desa/
Kelurahan di Kecamatan Dumai Timur, 2023**
*Number of Kelurahan Security Organization by Villages¹/
Subdistrict in Dumai Timur District, 2023*

| Desa/Kelurahan Village/Subdistrict | Pertahanan Sipil (Hansip) dan Perlindungan Masyarakat (Linmas) Civil Defense (Hansip) and Community Protection (Linmas) | Satpam Swakarsa Security Guard Swakarsa | Kerjasama Kelurahan dengan TNI – POLRI dalam Bidang TRANTIBLINMAS Cooperation with TNI – POLRI | |
|--|--|---|--|---|
| | | | Babinsa (Bintara Pembina Desa) | Bhabinkam- tibmas (Bhayangkara Pembina Kamtibmas) |
| (1) | (2) | (3) | (4) | (5) |
| 1. Tanjung Palas | - | - | 1 | 1 |
| 2. Jaya Mukti | - | - | 1 | 1 |
| 3. Teluk Binjai | - | - | 1 | 1 |
| 4. Buluh Kasap | - | - | 1 | 1 |
| 5. Bukit Batrem | - | - | 1 | 1 |
| Kecamatan Dumai Timur/ Dumai Timur District | - | - | 5 | 5 |

Sumber/Source: Kantor Kelurahan di Kecamatan Dumai Timur/Kelurahan Offices in Dumai Timur District

2.2 SUMBER DAYA MANUSIA HUMAN RESOURCES

Tabel 2.2.1 Jumlah Pegawai Negeri Sipil Menurut Pemerintah Daerah dan Jenis Kelamin, 2023
Table *Number of Civil Servants by Local Government and Sex, 2023*

| Pemerintah Daerah <i>Local Government</i> | Laki-Laki <i>Male</i> | Perempuan <i>Female</i> | Jumlah <i>Total</i> |
|--|--------------------------|----------------------------|------------------------|
| (1) | (2) | (3) | (4) |
| Pemerintah Daerah Kecamatan Dumai Timur | 5 | 12 | 17 |
| Pemerintah Daerah Kelurahan Tanjung Palas | 2 | 4 | 6 |
| Pemerintah Daerah Kelurahan Jaya Mukti | 2 | 5 | 7 |
| Pemerintah Daerah Kelurahan Teluk Binjai | 2 | 3 | 5 |
| Pemerintah Daerah Kelurahan Buluh Kasap | 4 | 2 | 6 |
| Pemerintah Daerah Kelurahan Bukit Batrem | 3 | 5 | 8 |
| Jumlah/Total | 18 | 31 | 49 |

Sumber/Source: Badan Kepegawaian dan Pengembangan Sumber Daya Manusia Kota Dumai/Official and Human Resources Development Board of Dumai Municipality

Tabel 2.2.2
Table

**Jumlah Pegawai Negeri Sipil Pemerintah Daerah
Kecamatan Dumai Timur Menurut Tingkat Pendidikan dan
Jenis Kelamin, 2023**
**Number of Civil Servants of Dumai Timur District
Government by Educational Level and Sex, 2023**

| Tingkat Pendidikan <i>Educational Level</i> | Laki-Laki <i>Male</i> | Perempuan <i>Female</i> | Jumlah <i>Total</i> |
|---|---------------------------------|-----------------------------------|-------------------------------|
| (1) | (2) | (3) | (4) |
| Sekolah Dasar (SD) <i>Primary School</i> | - | - | - |
| SMP/Sederajat <i>Junior High School</i> | - | - | - |
| SMA/Sederajat <i>Senior High School</i> | 5 | 6 | 11 |
| Diploma I/Akta I <i>Diploma I/Akta I</i> | - | - | - |
| Diploma II/Akta II <i>Diploma II/Akta II</i> | - | 1 | 1 |
| Diploma III/Akta III <i>Diploma III/Akta III</i> | - | 4 | 4 |
| Diploma IV/Akta IV <i>Diploma IV/Akta IV</i> | 1 | 1 | 2 |
| S1/Sarjana <i>Under Graduate/Bachelor</i> | 9 | 18 | 27 |
| S2/Pasca Sarjana <i>Graduate</i> | 3 | 1 | 4 |
| S3/Doktor/Ph.D <i>Post Graduate</i> | - | - | - |
| Jumlah/Total | 18 | 31 | 49 |

Sumber/Source: Badan Kepegawaian dan Pengembangan Sumber Daya Manusia Kota Dumai/Official and Human Resources Development Board of Dumai Municipality



PENDUDUK

POPULATION

<https://dumipikota.bps.go.id>

PENJELASAN TEKNIS

1. Sesuai surat Direktur Statistik Kependudukan dan Ketenagakerjaan BPS RI No B-642/04100/VS.600/08/2023 tanggal 2 Agustus 2023 perihal Sumber Data Penduduk Untuk Kecamatan Dalam Angka Tahun 2023, disampaikan bahwa untuk keperluan publikasi Kecamatan Dalam Angka (KCDA) tahun 2023 yang akan mempublikasikan jumlah penduduk level kecamatan sampai dengan level desa/kelurahan, dapat menggunakan data registrasi (administrasi kependudukan dari kabupaten/kota masing-masing), dengan memberikan penjelasan sumber data yang digunakan. Menindaklanjuti hal tersebut, maka data terkait penduduk pada publikasi Kecamatan Dumai Timur dalam Angka 2023 bersumber dari data administrasi kependudukan Dinas Kependudukan dan Pencatatan Sipil Kota Dumai.
2. **Penduduk Indonesia** adalah semua orang yang berdomisili di wilayah teritorial Indonesia, mencakup Warga Negara Indonesia (WNI) dan Warga Negara Asing (WNA) yang telah menetap selama satu tahun atau lebih atau berencana menetap di wilayah Indonesia selama minimal satu tahun.
3. **Kartu Keluarga** adalah kartu identitas keluarga yang memuat

TECHNICAL NOTES

1. *In accordance with the letter from the Director of Population and Employment Statistics of BPS RI No. B-642/04100/VS.600/08/2023 dated August 2, 2023 concerning Sources of Population Data for Districts in Figures 2023, it was stated that for the purposes of publication of Districts in Figures (KCDA) 2023, which will publish the population at the subdistrict level to the village/kelurahan level, can use registration data (population administration from each district/municipality), by providing an explanation of the data sources used. Following up on this, the population-related data in Dumai Timur District in Figures 2023 is sourced from population administration data by Population and Civil Registration Service of Dumai Municipality.*
2. **The population of Indonesia** are all people who live in Indonesia's territory, including Indonesian citizens and foreign citizens who have lived for one year or more or plan to stay in Indonesia territory for at least one year.
3. **Family Certificate** is a family

data tentang susunan, hubungan dan jumlah anggota keluarga.

4. **Distribusi penduduk** adalah pola persebaran penduduk di suatu wilayah, baik berdasarkan batas-batas geografis maupun berdasarkan batas-batas administrasi pemerintahan.
5. **Kepadatan penduduk** adalah ukuran persebaran penduduk yang menunjukkan jumlah penduduk untuk setiap kilometer persegi luas wilayah.
6. **Rasio jenis kelamin** adalah perbandingan antara jumlah penduduk laki-laki dan jumlah penduduk perempuan pada suatu daerah dan waktu tertentu, yang biasanya dinyatakan dalam banyaknya penduduk laki-laki per 100 perempuan.

identity certificate containing data on the composition, relationship and number of family members.

4. **Population distribution** is the pattern of population distribution in an area, either by geographic boundaries or by government administrative boundaries.
5. **Population density** is a measure of the distribution of the population which shows the total population for each square kilometer of area.
6. **Sex ratio** is the ratio between total male population and female population in a certain area and at a certain time, which is usually stated in the number of male residents per 100 females.

ULASAN

Jumlah penduduk Kecamatan Dumai Timur pada tahun 2023 sebanyak 72.956 jiwa. Jumlah penduduk laki-laki sebanyak 37.398 jiwa dan penduduk perempuan sebanyak 35.558 jiwa, dengan kepadatan penduduk sebanyak 2.532 jiwa per km². Penduduk jenis kelamin perempuan lebih sedikit daripada penduduk jenis kelamin laki-laki. Selisihnya sebanyak 1.840 jiwa sedangkan rasio jenis kelamin sebesar 105,17 (Tabel 3.1).

Kelurahan dengan penduduk terbanyak tahun 2023 adalah kelurahan Jaya Mukti dengan jumlah penduduk 20.601 jiwa, sedangkan kelurahan dengan penduduk terendah adalah kelurahan Buluh Kasap dengan jumlah penduduk 6.976 jiwa .

Komponen demografi yang berpengaruh terhadap struktur penduduk adalah Kelahiran Hidup, kematian, penduduk yang datang dan penduduk yang pindah . Jumlah kelahiran hidup di Kecamatan Dumai Timur sepanjang tahun 2023 mencapai 293 orang, jumlah kematian 231 orang.

Jumlah penduduk yang masuk 443 orang serta jumlah penduduk yang pindah sebanyak 665 orang (Tabel 3.3).

DESCRIPTION

There was a slight increase to 72.956 inhabitants in 2023, whereas males were about 37.398 inhabitants and females were about 35.558 inhabitants. In the same year, the population density of Dumai Timur Districts was 2,463 inhabitants per sq-km. Residents of the female sex more than the residents of the male gender. The difference is as much as 1,840 inhabitants while the sex ratio of 105.17 (Table 3.1)

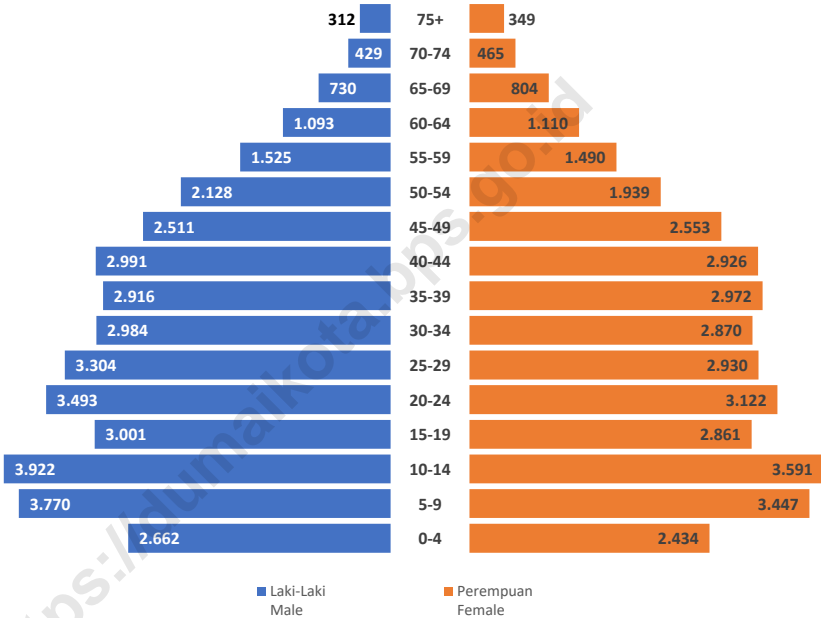
In 2023, the most crowded population was in Lubuk Gaung village with 20,601 persons, while the fewest was in Buluh Kasap village by 6.976 persons .

Demographic components that affect the population structure are live births, deaths, people who come and people who move. The number of live births in Dumai Timur District 2023 reached 293 people, the number of deaths was 231 people.

The number of people who came was 443 people and the number of people who moved was 665 people (Table 3.3)

Gambar 3.1
Figures

Piramida Penduduk Kecamatan Dumai Timur, 2023
The Population Pyramid of Dumai Timur District, 2023



Sumber/Source: Dinas Kependudukan dan Pencatatan Sipil Kota Dumai/Population and Civil Registration Service of Dumai Municipality

Tabel 3.1
Table

Jumlah Kartu Keluarga (KK), Penduduk, Distribusi Persentase Penduduk, Kepadatan Penduduk, Rasio Jenis Kelamin Penduduk Menurut Desa/Kelurahan di Kecamatan Dumai Timur, 2023
Number of Family Certificate (KK), Population, Percentage Distribution of Population, Population Density, and Population Sex Ratio by Villages/Subdistrict in Dumai Timur District, 2023

| Desa/Kelurahan Village/Subdistrict | Kartu Keluarga (KK) Family Certificate | Penduduk/Population | | |
|--|---|---------------------|----------------------|---------------|
| | | Laki-Laki/Male | Perempuan/ Female | Jumlah/Total |
| (1) | (2) | (3) | (4) | (5) |
| 1. Tanjung Palas | 3.653 | 6.381 | 5.976 | 12.357 |
| 2. Jaya Mukti | 6.296 | 10.395 | 10.253 | 20.648 |
| 3. Teluk Binjai | 5.916 | 10.134 | 9.607 | 19.741 |
| 4. Buluh Kasap | 2.241 | 3.564 | 3.362 | 6.926 |
| 5. Bukit Batrem | 4.008 | 7.297 | 6.665 | 13.962 |
| Kecamatan Dumai Timur/ Dumai Timur District | 22.114 | 37.771 | 35.863 | 73.634 |

Lanjutan Tabel/*Continued Table 3.1*

| Desa/Kelurahan <i>Village/Subdistrict</i> | | Persentase Penduduk <i>Percentage of Total Population</i> | Kepadatan Penduduk (per Km ²) <i>Population Density per sq.km</i> | Rasio Jenis Kelamin Penduduk <i>Population Sex Ratio</i> |
|---|---------------|--|---|---|
| (1) | | (6) | (7) | (8) |
| 1. | Tanjung Palas | 65,60 | 971 | 106,78 |
| 2. | Jaya Mukti | 109,61 | 5.536 | 101,38 |
| 3. | Teluk Binjai | 104,79 | 7.449 | 105,49 |
| 4. | Buluh Kasap | 36,77 | 4.302 | 106,01 |
| 5. | Bukit Batrem | 74,12 | 1.724 | 109,48 |
| Kecamatan Dumai Timur/ <i>Dumai Timur District</i> | | 390,88 | 2.556 | 105,32 |

Sumber/*Source*: Dinas Kependudukan dan Pencatatan Sipil Kota Dumai/*Population and Civil Registration Service of Dumai Municipality*

Tabel 3.2
Table

Jumlah Penduduk Menurut Kelompok Umur dan Jenis Kelamin di Kecamatan Dumai Timur, 2023
Population by Age Groups and Sex in Dumai Timur District, 2023

| Kelompok Umur <i>Age Groups</i> | Jenis Kelamin/Sex | | |
|---|--------------------------|----------------------------|------------------------|
| | Laki-Laki <i>Male</i> | Perempuan <i>Female</i> | Jumlah <i>Total</i> |
| (1) | (2) | (3) | (4) |
| 0-4 | 2.662 | 2.434 | 5.096 |
| 5-9 | 3.770 | 3.447 | 7.217 |
| 10-14 | 3.922 | 3.591 | 7.513 |
| 15-19 | 3.001 | 2.861 | 5.862 |
| 20-24 | 3.493 | 3.122 | 6.615 |
| 25-29 | 3.304 | 2.930 | 6.234 |
| 30-34 | 2.984 | 2.870 | 5.854 |
| 35-39 | 2.916 | 2.972 | 5.888 |
| 40-44 | 2.991 | 2.926 | 5.917 |
| 45-49 | 2.511 | 2.553 | 5.064 |
| 50-54 | 2.128 | 1.939 | 4.067 |
| 55-59 | 1.525 | 1.490 | 3.015 |
| 60-64 | 1.093 | 1.110 | 2.203 |
| 65-69 | 730 | 804 | 1.534 |
| 70-74 | 429 | 465 | 894 |
| 75+ | 312 | 349 | 661 |
| Kecamatan Dumai Timur/ <i>Dumai Timur District</i> | 37.771 | 35.863 | 73.634 |

Sumber/Source: Dinas Kependudukan dan Pencatatan Sipil Kota Dumai/Population and Civil Registration Service of Dumai Municipality

Tabel 3.3
Table

Jumlah Kelahiran, Kematian, dan Migrasi Penduduk Menurut Desa/Kelurahan di Kecamatan Dumai Timur, 2023
Number of Births, Deaths, and Population Migration by Villages/Subdistrict in Dumai Timur District, 2023

| Desa/Kelurahan <i>Village/Subdistrict</i> | Kelahiran <i>Birth</i> | Kematian <i>Death</i> | Migrasi <i>Migration</i> | |
|---|---------------------------|--------------------------|-----------------------------|----------------------|
| | | | Masuk <i>In</i> | Keluar <i>Out</i> |
| (1) | (2) | (3) | (4) | (5) |
| 1. Tanjung Palas | 10 | 15 | 2 | 5 |
| 2. Jaya Mukti | 10 | 18 | 6 | 7 |
| 3. Teluk Binjai | 1 | 3 | 1 | 8 |
| 4. Buluh Kasap | 1 | 4 | 1 | 6 |
| 5. Bukit Batrem | 42 | 50 | 26 | 120 |
| Kecamatan Dumai Timur/ <i>Dumai Timur District</i> | 64 | 90 | 36 | 146 |

Sumber/Source: Kantor Kelurahan di Kecamatan Dumai Timur/Kelurahan Offices in Dumai Timur District



SOSIAL DAN KESEJAHTERAAN

***SOCIAL DAN
WELFARE***

<https://doi.org/10.24127/bps-bp-id>

PENJELASAN TEKNIS**TECHNICAL NOTES**

1. Jenjang Pendidikan Formal terdiri atas pendidikan dasar, pendidikan menengah, dan pendidikan tinggi. Jenis pendidikan yang diajarkan mencakup pendidikan umum, kejuruan, akademik, profesi, vokasi, keagamaan, dan khusus.

a. Pendidikan Dasar berbentuk Sekolah Dasar (SD) dan Madrasah Ibtidaiyah (MI) atau bentuk lain yang sederajat serta Sekolah Menengah Pertama (SMP) dan Madrasah Tsanawiyah (MTs), atau bentuk lain yang sederajat.

b. Pendidikan Menengah berbentuk Sekolah Menengah Atas (SMA), Madrasah Aliyah (MA), Sekolah Menengah Kejuruan (SMK), dan Madrasah Aliyah Kejuruan (MAK), atau bentuk lain yang sederajat.

c. Pendidikan Tinggi merupakan jenjang pendidikan setelah pendidikan menengah yang mencakup program pendidikan diploma, sarjana, magister, spesialis, dan doktor yang diselenggarakan oleh perguruan tinggi. Perguruan tinggi dapat berbentuk akademi, politeknik, sekolah tinggi, institut, atau universitas.

2. Rumah Sakit adalah tempat pemeriksaan dan perawatan kesehatan, biasanya berada di bawah pengawasan dokter/

1. The Formal Education Level consists of primary education, secondary education, and high education. The kind of education that taught consists of general education, vocational, academic, professional, religious, and specific education.

a. The Primary Education consists of Elementary School and Islamic Elementary School or other equivalent forms and Junior High School and MTs, or other equivalent forms.

b. The Secondary Education consists of the senior high school, Madrasah Aliyah, Vocational School, and Vocational Madrasah Aliyah, or other equivalent forms.

c. The High Education consists of the education level after the secondary education that consists of diplomas, bachelor, master, specialist, and doctoral degrees that are held by the college. The colleges can be academy, polytechnic, college, institute, or university.

2. Hospital is a place for health check, usually controlled/supervised by doctors/medical personnel to serve the ill patients to get outpatient

tenaga medis, yang melayani penderita yang sakit untuk berobat rawat jalan atau rawat inap.

3. **Rumah Sakit Bersalin** adalah rumah sakit khusus untuk persalinan, dilengkapi pelayanan spesialis pemeriksaan kehamilan, persalinan, rawat inap dan rawat jalan ibu dan anak yang berada di bawah pengawasan dokter spesialis kandungan.
4. **Poliklinik** adalah sarana kesehatan yang dipakai untuk pelayanan berobat jalan, biasanya berada di bawah pengawasan dokter/tenaga medis.
5. **Puskesmas (Pusat Kesehatan Masyarakat)** adalah unit pelaksana teknis dinas kesehatan kabupaten/ kota yang mempunyai fungsi utama sebagai penyelenggara pelayanan kesehatan tingkat pertama. Wilayah kerja puskesmas maksimal adalah satu kecamatan dan untuk dapat menjangkau wilayah kerjanya, puskesmas mempunyai jaringan pelayanan yang meliputi unit Puskesmas Pembantu (Pustu), unit Puskesmas Keliling (Puskel), dan unit bidan desa/komunitas (Peraturan Menteri Kesehatan RI No. 75 Tahun 2014 Tentang Pusat Kesehatan Masyarakat).
6. **Apotek** adalah suatu sarana kesehatan yang digunakan untuk pekerjaan kefarmasian, dan penyaluran/penjualan obat/

or inpatient treatment services.

3. **Maternity Hospital** is a specialized hospital for childbirth, has specialist inspection service to pregnancy, childbirth, hospitalization and outpatient for mothers and children that is under the supervision of an obstetrician.
4. **Polyclinic** is a health facility in which to get outpatient services, usually under the control of doctor/medical personnel.
5. **Public Health Center** is technical implementation unit of regency health department that have the primary function as a first-level health care providers. The working area standard of public health center is one district and to reach their working areas, public health centers have a service network covering subsidiary of public health center, mobile public health center units, and midwife units (Regulation of the Minister of Health of Indonesia Number 75 Year 2014 about Public Health Center).
6. **Pharmacy** is a health facility used for pharmaceutical work, and distribution/sale of medicines/pharmaceutical materials.

bahan farmasi. Apotek melayani pembelian obat secara bebas atau dengan resep dokter. Apotek selalu ada tenaga apoteker selaku penanggungjawabnya.

7. **Gizi buruk** adalah suatu keadaan kekurangan konsumsi zat gizi yang disebabkan oleh rendahnya konsumsi energi protein dalam makanan sehari-hari, yang ditandai dengan berat dan tinggi badan tidak sesuai umur (dibawah rata-rata) dan harus ditetapkan oleh tenaga medis. Busung lapar termasuk salah satu bentuk gizi buruk. Secara klinis, status gizi buruk meliputi tiga tipe, yaitu marasmus, kwashiorkor, dan marasmus-kwashiorkor.
8. **Pasangan Usia Subur** atau selanjutnya disingkat PUS adalah pasangan suami istri, yang istrinya berumur 15-49 tahun dan masih haid, atau pasangan suami-istri yang istrinya berusia kurang dari 15 tahun dan sudah haid.
9. **Nikah** yang dilakukan menurut agama Islam, selanjutnya disebut nikah, diawasi oleh pegawai pencatat nikah yang diangkat oleh Menteri Agama atau pegawai yang ditunjuk olehnya.
10. **Bencana alam** adalah bencana yang diakibatkan oleh peristiwa atau serangkaian peristiwa yang disebabkan oleh alam antara lain berupa gempa bumi, tsunami, gunung meletus, banjir, banjir bandang, kekeringan, angin

Pharmacies serve the purchase of drugs freely or with a doctor's prescription. Pharmacies always have pharmacists in charge.

7. **Malnutrition** is a condition of lack of consumption of nutrients caused by low consumption of protein energy in the daily diet, which is characterized by weight and height that is not according to age (below average) and must be determined by medical personnel. Hunger is one form of malnutrition. Clinically, poor nutritional status includes three types, namely marasmus, kwashiorkor, and marasmus-kwashiorkor.
8. **Childbearing Ages Couple** or hereinafter abbreviated as PUS are married couples whose wives are 15-49 years old and still menstruating, or married couples whose wives are less than 15 years old and menstruating.
9. **Marriages** carried out according to the Islamic religion, hereinafter referred to as marriages, are supervised by a marriage registrar appointed by the Minister of Religion or an employee appointed by him.
10. **Natural disasters** are disasters caused by events or a series of events caused by nature, including earthquakes, tsunamis, volcanic eruptions, floods, flash floods, droughts, hurricanes, and landslides.

topan, dan tanah longsor.

11. Menurut Undang-Undang Nomor 24 Tahun 2007 tentang Penanggulangan Bencana, **mitigasi** adalah serangkaian upaya untuk mengurangi risiko bencana, baik melalui pembangunan fisik maupun penyadaran dan peningkatan kemampuan menghadapi ancaman bencana.

11. *According to Law Number 24 of 2007 concerning Disaster Management, **mitigation** is a series of efforts to reduce disaster risk, both through physical development as well as awareness and capacity building in dealing with disaster threats.*

ULASAN**DESCRIPTION****PENDIDIKAN**

Fasilitas pendidikan di Kecamatan Dumai Timur pada tahun 2022 berupa pendidikan dasar tercatat sebanyak 28 unit Sekolah Dasar (SD) dan Madrasah Ibtidaiyah (MI). Untuk pendidikan menengah pertama yang meliputi Sekolah Menengah Pertama (SMP) dan Madrasah Tsanawiyah (MTs) di Kecamatan Dumai Timur tahun 2022 terdapat 8 unit. Sedangkan jenjang pendidikan menengah atas seperti Sekolah Menengah Atas (SMA), Sekolah Menengah Kejuruan (SMK), dan Madrasah Aliyah (MA) baik negeri maupun swasta pada tahun 2022 di Kecamatan Dumai Timur tercatat sebanyak 7 unit. Untuk Akedemi/Perguruan Tinggi tercatat sebanyak 5 unit

KESEHATAN

Pemerintah menyediakan pusat kesehatan masyarakat (Puskesmas) untuk meningkatkan kualitas pelayanan kesehatan masyarakat. Hingga akhir tahun 2022 pemerintah menyediakan Puskesmas Jaya Mukti untuk melayani masyarakat Kecamatan Dumai Timur. Selain Puskesmas terdapat 5 unit Poliklinik/Balai Pengobatan. Untuk pelayanan kesehatan ibu dan anak pemerintah juga membentuk 29 pos pelayanan terpadu (Posyandu) dan Apotek/Toko Obat 26 Unit

Pada tahun 2022 jumlah tenaga kesehatan di Kecamatan Dumai Timur

EDUCATION

Educational facilities in Dumai Timur District in 2022 in the form of basic education, there were 19 units of Elementary School, and Islamic Elementary School. For secondary education which includes Junior High School in Dumai Timur District in 2022 there were 12 units. While secondary education such as high school (high schools and vocational schools) both public and private in 2022 in Dumai Timur District recorded as many as 6 units. 5 units for academies/universities

HEALTH

The government provides community health centers, to improve the quality of public health services. Until late 2022, the government provides a health center to serve the community of Jaya Mukti District of Dumai Timur. In addition, health centers also build five units of poly clinics. For maternal and child health services the government also set up 29 integrated health posts and 26 units of Pharmacy/Drugstore

By 2022, the number of health workers in Dumai Timur District will be as

sebanyak 700 orang (disajikan pada Tabel 4.2.3). Rasio tenaga kesehatan terhadap penduduk Kecamatan Dumai Timur sebesar 0,009 yang mengandung arti bahwa setiap 1.000 orang penduduk Kecamatan Dumai Timur hanya ada 1 tenaga kesehatan.

AGAMA

Penduduk Kecamatan Dumai Timur sangat heterogen, namun kerukunan hidup beragama nampaknya sangat terjaga dengan baik sehingga hubungan antar umat beragama terjalin dengan mesra. Hal ini terlihat dari tumbuhnya fasilitas peribadatan bagi semua pemeluk agama yang ada. Untuk jumlah pernikahan yang terjadi selama tahun 2022 di kecamatan Dumai Timur sebanyak 315 pernikahan, sebagaimana terlihat pada Tabel 4.4.1 dan 4.4.2

SOSIAL LAINNYA

Keluarga Berencana (KB) menunjukkan perkembangan yang sangat pesat disebabkan dukungan dan partisipasi aktif dari masyarakat terutama pasangan usia subur. Data tentang KB selengkapnya dapat dilihat pada Tabel 4.2.6. Sedangkan data tentang masalah sosial lainnya disajikan pada Tabel 4.3.1. sampai 4.3.5.

many as 786 people (presented in Table 4.2.3). The ratio of health workers to the population of Dumai Timur in District is 0.09 which means that for every 1,000 residents of Dumai Timur in District there are 1 health workers.

RELIGION

The population of Dumai Timur District was very heterogeneous, religious reconciliation still kept in better, so the relation between the professing religions was tied harmoniously. This could be seen from the growth of services and facilities to all existing faiths and religious from the increasing number of each religion. For the number of marriages that took place during 2022 in the East Dumai sub-district as many as 315 marriages as seen in Table 4.4.1 dan 4.4.2

OTHERS SOCIAL AFFAIRS

Family Planning showed rapid growth due to the support and active participation of the public, especially couples of childbearing age. Data on family planning can be seen in Table 4.2.6. While data on other social issues are presented in Table 4.3.1 to table 4.3.5.

4.1 PENDIDIKAN EDUCATION

Tabel 4.1.1 Banyaknya Desa¹/Kelurahan yang Memiliki Fasilitas Sekolah Menurut Tingkat Pendidikan di Kecamatan Dumai Timur, 2021-2023
Number of Villages¹/Subdistrict Having Educational Facilities by Educational Level in Dumai Timur District, 2021-2023

| Tingkat Pendidikan Educational Level | 2021 | 2022 | 2023 |
|---|------|------|------|
| (1) | (2) | (3) | (4) |
| Sekolah Dasar (SD) Primary School | 5 | 5 | 5 |
| Madrasah Ibtidaiyah (MI) Madrasah Ibtidaiyah | 1 | - | 1 |
| Sekolah Menengah Pertama (SMP) Junior High School | 4 | 3 | 4 |
| Madrasah Tsanawiyah (MTs) Madrasah Tsanawiyah (MTs) | 1 | 1 | 2 |
| Sekolah Menengah Atas (SMA) Senior High School | 3 | 2 | 2 |
| Sekolah Menengah Kejuruan (SMK) Vocational High School | 2 | 2 | 2 |
| Madrasah Aliyah (MA) Madrasah Aliyah | 2 | 1 | 2 |
| Akademi/Perguruan Tinggi Academy/University | 2 | 2 | 2 |

Catatan/Note: ¹Desa pada tabel ini termasuk Unit Permukiman Transmigrasi (UPT) yang masih dibina oleh kementerian terkait/
Villages in this table include Transmigration Settlement Unit which is still fostered by the relevant ministries.

Sumber/Source: Data 2021: BPS, Pendataan Potensi Desa (Podes) 2021/BPS-Statistics Indonesia, Village Potential Data Collecting 2021
Data 2022-2023: Kantor Kelurahan di Kecamatan Dumai Timur/Kelurahan Offices in Dumai Timur District

Tabel 4.1.2
Table

Jumlah Fasilitas Pendidikan Menurut Kelurahan dan Tingkat Pendidikan di Kecamatan Dumai Timur, 2023
Number of Educational Facilities by Villages/Subdistrict and Educational Level in Dumai Timur District, 2023

| Desa/Kelurahan <i>Village/Subdistrict</i> | Tingkat Pendidikan <i>Educational Level</i> | | | |
|---|---|---|--|--|
| | Sekolah Dasar (SD) ¹ <i>Primary School¹</i> | Madrasah Ibtidaiyah (MI) ² <i>Madrasah Ibtidaiyah²</i> | Sekolah Menengah Pertama (SMP) ¹ <i>Junior High School¹</i> | Madrasah Tsanawiyah (MTs) ² <i>Madrasah Tsanawiyah (MTs)²</i> |
| (1) | (2) | (3) | (4) | (5) |
| 1. Tanjung Palas | 3 | - | 2 | - |
| 2. Jaya Mukti | 8 | - | 3 | - |
| 3. Teluk Binjai | 10 | 1 | 2 | 1 |
| 4. Buluh Kasap | 5 | - | - | 1 |
| 5. Bukit Batrem | 2 | - | 1 | - |
| Kecamatan Dumai Timur/ <i>Dumai Timur District</i> | 28 | 1 | 8 | 2 |

Lanjutan Tabel/*Continued Table 4.1.2*

| Desa/Kelurahan <i>Village/Subdistrict</i> | Tingkat Pendidikan <i>Educational Level</i> | | | |
|---|---|---|--|--|
| | Sekolah Menengah Atas (SMA) ¹ <i>Senior High School¹</i> | Sekolah Menengah Kejuruan (SMK) ¹ <i>Vocational High School¹</i> | Madrasah Aliyah (MA) ² <i>Madrasah Aliyah²</i> | Akademi/ Perguruan Tinggi ³ <i>Academy/ University³</i> |
| (1) | (6) | (7) | (8) | (9) |
| 1. Tanjung Palas | - | 1 | - | - |
| 2. Jaya Mukti | 1 | 1 | 1 | - |
| 3. Teluk Binjai | 2 | - | 1 | - |
| 4. Buluh Kasap | - | - | 1 | 1 |
| 5. Bukit Batrem | - | - | - | 3 |
| Kecamatan Dumai Timur/ <i>Dumai Timur District</i> | 3 | 2 | 3 | 4 |

Sumber/*Source*: Kantor Kelurahan di Kecamatan Dumai Timur/*Kelurahan Offices in Dumai Timur District*

Tabel 4.1.3 Jumlah Sekolah Menurut Tingkat Pendidikan di Kecamatan Dumai Timur, 2022/2023 dan 2023/2024
Table Number of Schools by Educational Level in Dumai Timur District, 2022/2023 and 2023/2024

| Tingkat Pendidikan Educational Level | Negeri/Public | | Swasta/Private | | Jumlah/Total | |
|---|---------------|-----------|----------------|-----------|--------------|-----------|
| | 2022/2023 | 2023/2024 | 2022/2023 | 2023/2024 | 2022/2023 | 2023/2024 |
| (1) | (2) | (3) | (4) | (5) | (6) | (7) |
| Taman Kanak-Kanak (TK) ¹ / Kindergarten ¹ | ... | ... | ... | ... | ... | ... |
| Raudatul Athfal (RA) ² / Raudatul Athfal (RA) ² | - | - | 1 | 1 | 1 | 1 |
| Sekolah Dasar (SD) ¹ / Elementary Schools ¹ | 20 | 24 | 8 | 4 | 28 | 28 |
| Madrasah Ibtidaiyah (MI) ² / Madrasah Ibtidaiyah (MI) ² | - | - | - | - | - | - |
| Sekolah Menengah Pertama (SMP) ¹ /Junior High Schools ¹ | 3 | 3 | 4 | 4 | 7 | 7 |
| Madrasah Tsanawiyah (MTs) ² /Madrasah Tsanawiyah (MTs) ² | - | - | 1 | 1 | 1 | 1 |
| Sekolah Menengah Atas (SMA) ¹ /Senior High Schools ¹ | 1 | 1 | 3 | 3 | 4 | 4 |
| Sekolah Menengah Kejuruan (SMK) ¹ / Vocational High Schools ¹ | - | - | 2 | 2 | 2 | 2 |
| Madrasah Aliyah (MA) ² / Madrasah Aliyah (MA) ² | - | - | 1 | 1 | 1 | 1 |

Catatan/Note: ³ Seluruh Raudatul Athfal (RA) berstatus swasta/All Raudatul Athfal (RA) are private
 Sumber/Source: ¹ Kementerian Pendidikan, Kebudayaan, Riset, dan Teknologi, Sistem Data Pokok Pendidikan, data semester ganjil laporan sampai dengan 30 November 2022/Ministry of Education, Culture, Research, and Technology, Basic Education Data System, odd semester report data up to 30 November 2022
² Kementerian Agama, EMIS, data semester ganjil laporan sampai dengan 17 Februari 2023/Ministry of Religious Affairs, EMIS, odd semester report data up to 17 February 2023

Tabel 4.1.4 Jumlah Guru Menurut Tingkat Pendidikan di Kecamatan Dumai Timur, 2022/2023 dan 2023/2024
Table Number of Teachers by Educational Level in Dumai Timur District, 2022/2023 and 2023/2024

| Tingkat Pendidikan Educational Level | Negeri/Public | | Swasta/Private | | Jumlah/Total | |
|---|---------------|-----------|----------------|-----------|--------------|-----------|
| | 2022/2023 | 2023/2024 | 2022/2023 | 2023/2024 | 2022/2023 | 2023/2024 |
| (1) | (2) | (3) | (4) | (5) | (6) | (7) |
| Taman Kanak-Kanak (TK) ¹ / Kindergarten ¹ | ... | ... | ... | ... | ... | ... |
| Raudatul Athfal (RA) ² Raudatul Athfal (RA) ² | - | - | 3 | 4 | 3 | 4 |
| Sekolah Dasar (SD) ^{1,3} Elementary Schools ^{1,3} | 426 | 530 | 181 | 81 | 607 | 611 |
| Madrasah Ibtidaiyah (MI) ² / Madrasah Ibtidaiyah (MI) ² | - | - | - | - | - | - |
| Sekolah Menengah Pertama (SMP) ^{1,3} /Junior High Schools ^{1,3} | 142 | 144 | 38 | 40 | 180 | 184 |
| Madrasah Tsanawiyah (MTs) ² /Madrasah Tsanawiyah (MTs) ² | - | - | 20 | 20 | 20 | 20 |
| Sekolah Menengah Atas (SMA) ^{1,3} /Senior High Schools ^{1,3} | 75 | 75 | 26 | 24 | 101 | 99 |
| Sekolah Menengah Kejuruan (SMK) ^{1,3,4} Vocational High Schools ^{1,3,4} | - | - | 15 | 17 | 15 | 17 |
| Madrasah Aliyah (MA) ² Madrasah Aliyah (MA) ² | - | - | 13 | 13 | 13 | 13 |

Catatan/Note: ³ Jumlah guru termasuk kepala sekolah dan guru/The total of teachers including headmaster and teacher.

⁴ Guru yang mengajar di dua sekolah atau lebih dihitung di masing-masing sekolah/Teacher who taught in two schools or more counted in every school.

Sumber/Source: ¹ Kementerian Pendidikan, Kebudayaan, Riset, dan Teknologi, Sistem Data Pokok Pendidikan, data semester ganjil laporan sampai dengan 30 November 2022/Ministry of Education, Culture, Research, and Technology, Basic Education Data System, odd semester report data up to 30 November 2022

² Kementerian Agama, EMIS, data semester ganjil laporan sampai dengan 17 Februari 2023/Ministry of Religious Affairs, EMIS, odd semester report data up to 17 February 2023

Tabel 4.1.5 Jumlah Murid Menurut Tingkat Pendidikan di Kecamatan Dumai Timur, 2022/2023 dan 2023/2024
Table Number of Pupils by Educational Level in Dumai Timur District, 2022/2023 and 2023/2024

| Tingkat Pendidikan Educational Level | Negeri/Public | | Swasta/Private | | Jumlah/Total | |
|---|---------------|-----------|----------------|-----------|--------------|-----------|
| | 2022/2023 | 2023/2024 | 2022/2023 | 2023/2024 | 2022/2023 | 2023/2024 |
| (1) | (2) | (3) | (4) | (5) | (6) | (7) |
| Taman Kanak-Kanak (TK) ¹ / Kindergarten ¹ | ... | ... | ... | ... | ... | ... |
| Raudatul Athfal (RA) ² / Raudatul Athfal (RA) ² | - | - | 26 | 30 | 26 | 30 |
| Sekolah Dasar (SD) ¹ / Elementary Schools ¹ | 7.138 | 8.542 | 2.787 | 1.326 | 9.925 | 9.868 |
| Madrasah Ibtidaiyah (MI) ² / Madrasah Ibtidaiyah (MI) ² | - | - | - | - | - | - |
| Sekolah Menengah Pertama (SMP) ¹ / Junior High Schools ¹ | 2.332 | 2.414 | 365 | 359 | 2.697 | 2.773 |
| Madrasah Tsanawiyah (MTs) ² / Madrasah Tsanawiyah (MTs) ² | - | - | 101 | 75 | 101 | 75 |
| Sekolah Menengah Atas (SMA) ¹ / Senior High Schools ¹ | 1.152 | 1.159 | 135 | 127 | 1.287 | 1.286 |
| Sekolah Menengah Kejuruan (SMK) ¹ / Vocational High Schools ¹ | - | - | 159 | 155 | 159 | 155 |
| Madrasah Aliyah (MA) ² / Madrasah Aliyah (MA) ² | - | - | 46 | 53 | 46 | 53 |

Sumber/Source: ¹ Kementerian Pendidikan, Kebudayaan, Riset, dan Teknologi, Sistem Data Pokok Pendidikan, data semester ganjil laporan sampai dengan 30 November 2022/Ministry of Education, Culture, Research, and Technology, Basic Education Data System, odd semester report data up to 30 November 2022

² Kementerian Agama, EMIS, data semester ganjil laporan sampai dengan 17 Februari 2023/Ministry of Religious Affairs, EMIS, odd semester report data up to 17 February 2023

Tabel
Table 4.1.6

Jumlah Dosen dan Mahasiswa pada Akademi/Perguruan Tinggi di Kecamatan Dumai Timur Menurut Jenis Kelamin, 2023
Number of Lecturers and Students at Academy/University in Dumai Timur District by Sex, 2023

| Akademi/Perguruan Tinggi <i>Academy/University</i> | Dosen/Lecturers | | Mahasiswa/Students | |
|---|--------------------------|----------------------------|--------------------------|----------------------------|
| | Laki-Laki <i>Male</i> | Perempuan <i>Female</i> | Laki-Laki <i>Male</i> | Perempuan <i>Female</i> |
| (1) | (2) | (3) | (4) | (5) |
| Sekolah Tinggi Teknologi (STT) Dumai | 25 | 23 | 691 | 419 |
| Institut Agama Islam Tafaqquh Fiddin Dumai | 23 | 16 | 177 | 221 |
| Akademi Keperawatan (AKPER) Sri Bunga Tanjung Dumai | 1 | 5 | 16 | 89 |
| Universitas Dumai | 30 | 17 | 260 | 247 |

Sumber/Source: Perguruan Tinggi di Kecamatan Dumai Timur/Colleges in Dumai Timur District

4.2 KESEHATAN HEALTH

Tabel 4.2.1 Banyaknya Desa¹/Kelurahan yang Memiliki Sarana Kesehatan Menurut Jenis Sarana Kesehatan di Kecamatan Dumai Timur, 2021-2023
Number of Villages¹/Subdistrict Health Facilities by Type of Health Facilities in Dumai Timur District, 2021-2023

| Jenis Sarana Kesehatan Type of Health Facilities | 2021 | 2022 | 2023 |
|---|------|------|------|
| (1) | (2) | (3) | (4) |
| Rumah Sakit Hospital | 1 | 1 | 1 |
| Rumah Sakit Bersalin Maternity Hospital | - | - | - |
| Puskesmas Rawat Inap Public Health Center with Inpatient Care | 4 | 4 | 4 |
| Puskesmas Tanpa Rawat Inap Public Health Center without Inpatient Care | - | - | - |
| Puskesmas Pembantu (Pustu) Subsidiary of Public Health Center | 1 | 1 | 1 |
| Poliklinik/Balai Pengobatan Polyclinic | - | - | - |
| Apotek Pharmacy | 5 | - | 5 |
| Toko Obat Drugstore | 5 | - | 5 |

Sumber/Source: Data 2021: BPS, Pendataan Potensi Desa (Podes) 2021/BPS-Statistics Indonesia, Village Potential Data Collecting 2021
Data 2022-2023: Kantor Kelurahan di Kecamatan Dumai Timur/Kelurahan Offices in Dumai Timur District

Tabel 4.2.2
Table

**Jumlah Fasilitas Kesehatan Menurut Kelurahan di
Kecamatan Dumai Timur, 2023**
**Number of Health Facilities by Villages/Subdistrict in Dumai
Timur District, 2023**

| Desa/Kelurahan Village/Subdistrict | Rumah Sakit Hospital | Rumah Sakit Bersalin Maternity Hospital | Puskesmas Rawat Inap Public Health Center with Inpatient Care | Puskesmas Tanpa Rawat Inap Public Health Center without Inpatient Care |
|--|-------------------------|--|---|---|
| (1) | (2) | (3) | (4) | (5) |
| 1. Tanjung Palas | - | - | - | - |
| 2. Jaya Mukti | - | - | 1 | - |
| 3. Teluk Binjai | - | - | - | - |
| 4. Buluh Kasap | 1 | - | - | - |
| 5. Bukit Batrem | - | - | - | - |
| Kecamatan Dumai Timur/ Dumai Timur District | 1 | - | 1 | - |

Lanjutan Tabel/*Continued Table* 4.2.2

| Desa/Kelurahan <i>Village/Subdistrict</i> | | Puskesmas Pembantu (Pustu) <i>Subsidiary of Public Health Center</i> | Poliklinik/Balai Pengobatan <i>Polyclinic</i> | Apotek <i>Pharmacy</i> | Toko Obat <i>Drugstore</i> |
|---|---------------|---|---|---------------------------|-------------------------------|
| (1) | | (6) | (7) | (8) | (9) |
| 1. | Tanjung Palas | - | - | - | 1 |
| 2. | Jaya Mukti | - | - | - | 2 |
| 3. | Teluk Binjai | - | - | 5 | 4 |
| 4. | Buluh Kasap | - | - | - | 1 |
| 5. | Bukit Batrem | 1 | 2 | - | 4 |
| Kecamatan Dumai Timur/ <i>Dumai Timur District</i> | | 1 | 2 | 5 | 12 |

Sumber/*Source*: Kantor Kelurahan di Kecamatan Dumai Timur/*Kelurahan Offices in Dumai Timur District*

Tabel 4.2.3 Jumlah Tenaga Kesehatan di Kecamatan Dumai Timur, 2023
Table Number of Health Workers in Dumai Timur District, 2023

| Tenaga Kesehatan Health Workers | 2023 |
|--|------|
| (1) | (2) |
| Dokter ¹ Doctor ¹ | 80 |
| Dokter Gigi ² Dentist ² | 10 |
| Perawat Nurse | 444 |
| Bidan Midwife | 192 |
| Tenaga kefarmasian Pharmacist | 96 |
| Tenaga Kesehatan Masyarakat Public Health Worker | 45 |
| Tenaga Kesehatan Lingkungan Environmental Health Worker | 5 |
| Tenaga Gizi Nutritionist | 16 |
| Ahli Teknologi Laboratorium Medik Medical Laboratory Technician | 30 |

Catatan/Note: ¹Dokter dalam tabel ini termasuk dokter spesialis (selain spesialis gigi) dan dokter umum/Doctor in this table include medical specialist (exclude dentist specialist) and general practitioner

²Dokter gigi dalam tabel ini termasuk dokter spesialis gigi dan dokter gigi/Doctor in this table include dentist dan dentist specialist

Sumber/Source: Dinas Kesehatan Kota Dumai/Health Service of Dumai Municipality

Tabel
Table 4.2.4

Banyaknya Warga Penderita Kekurangan Gizi Menurut Desa/Kelurahan di Kecamatan Dumai Timur, 2021-2023
Number of People with Malnutrition by Villages/Subdistrict in Dumai Timur District, 2021-2023

| Desa/Kelurahan Village/Subdistrict | 2021 | 2022 | 2023 |
|--|----------|----------|-----------|
| (1) | (2) | (3) | (4) |
| 1. Tanjung Palas | 2 | 2 | 4 |
| 2. Jaya Mukti | 2 | 1 | 8 |
| 3. Teluk Binjai | 2 | 2 | 2 |
| 4. Buluh Kasap | - | 4 | 1 |
| 5. Bukit Batrem | 3 | - | 1 |
| Kecamatan Dumai Timur/ Dumai Timur District | 9 | 9 | 16 |

Sumber/Source: Data 2021: BPS, Pendataan Potensi Desa (Podes) 2021/BPS-Statistics Indonesia, Village Potential Data Collecting 2021
Data 2022-2023: Puskesmas di Kecamatan Dumai Timur/Public Health Center in Dumai Timur District

Tabel 4.2.5 Jumlah 10 Kasus Penyakit Terbanyak di Kecamatan Dumai Timur, 2023
Table *The Top Ten Disease Cases in Terms of Quantities in Dumai Timur District, 2023*

| Jenis Penyakit <i>Type of Disease</i> | Jumlah Kasus <i>Number of Cases</i> | | Jumlah <i>Total</i> | Persentase <i>Percentage</i> |
|--|--|----------------------------|------------------------|---------------------------------|
| | Laki-Laki <i>Male</i> | Perempuan <i>Female</i> | | |
| (1) | (2) | (3) | (4) | (5) |
| 1. Acute nasopharyngitis [common cold] | 5.088 | 5.703 | 10.791 | 30,48% |
| 2. Essential (primary) hypertension | 3.587 | 6.478 | 10.065 | 28,43% |
| 3. Dyspepsia | 1.483 | 2.667 | 4.150 | 11,72% |
| 4. Non-insulin-dependent diabetes mellitus without complications | 1.120 | 2.756 | 3.876 | 10,95% |
| 5. Fever, unspecified | 867 | 815 | 1.682 | 4,75% |
| 6. Myalgia | 416 | 757 | 1.173 | 3,31% |
| 7. Dermatitis, unspecified | 380 | 646 | 1.026 | 2,90% |
| 8. Observation for suspected tuberculosis | 328 | 675 | 1.003 | 2,83% |
| 9. Low vision, both eyes | 327 | 528 | 855 | 2,42% |
| 10. Pulpitis | 241 | 538 | 779 | 2,20% |
| Jumlah/ <i>Total</i> | 13.837 | 21.563 | 35.400 | 100,00% |

Sumber/Source: Puskesmas di Kecamatan Dumai Timur/*Public Health Center in Dumai Timur District*

Tabel 4.2.6
Table

Jumlah Pasangan Usia Subur (PUS) dan Akseptor Keluarga Berencana (KB) Aktif Menurut Penggunaan Alat Kontrasepsi dan Desa/Kelurahan di Kecamatan Dumai Timur, 2023
Number of Childbearing Ages Couple and Active Acceptors by Family Planning Contraceptive Method and by Villages/ Subdistrict in Dumai Timur District, 2023

| Desa/Kelurahan <i>Village/Subdistrict</i> | Pasangan Usia Subur (PUS) | Alat Kontrasepsi <i>Contraception Method</i> | | | |
|---|---------------------------|---|---------------------------------------|-------------------------------------|---------------|
| | | KB Spiral intrauterine Device (IUD) | Metode Operasi Wanita (MOW) Tubektomy | Metode Operasi Pria (MOP) Vasektomy | Kondom Condom |
| (1) | (2) | (3) | (4) | (5) | (6) |
| 1. Tanjung Palas | 2.074 | 57 | 136 | 0 | 118 |
| 2. Jaya Mukti | 2.042 | 97 | 74 | 3 | 215 |
| 3. Teluk Binjai | 3.027 | 174 | 177 | 1 | 428 |
| 4. Buluh Kasap | 729 | 48 | 27 | 3 | 77 |
| 5. Bukit Batrem | 2.009 | 61 | 89 | 4 | 44 |
| Kecamatan Dumai Timur/ <i>Dumai Timur District</i> | 9.881 | 437 | 503 | 11 | 882 |

Lanjutan Tabel/*Continued Table* 4.2.6

| Kecamatan <i>District</i> | Alat Kontrasepsi <i>Contraception Method</i> | | | Jumlah Akseptor KB Aktif <i>Total of Active Acceptors</i> |
|---|---|----------------------------|--------------------|---|
| | KB Susuk <i>Implant</i> | Suntik <i>Injection</i> | Pil <i>Pill</i> | |
| (1) | (7) | (8) | (9) | (10) |
| 1. Tanjung Palas | 112 | 762 | 189 | 1.843 |
| 2. Jaya Mukti | 159 | 626 | 171 | 1.111 |
| 3. Teluk Binjai | 121 | 653 | 366 | 1.338 |
| 4. Buluh Kasap | 35 | 192 | 124 | 351 |
| 5. Bukit Batrem | 122 | 459 | 159 | 740 |
| Kecamatan Dumai Timur/ <i>Dumai Timur District</i> | 549 | 2.692 | 1.009 | 5.383 |

Sumber/*Source*: Dinas Pengendalian Penduduk dan Keluarga Berencana Kota Dumai/*Inhabitant Controlling and Family Planning Service of Dumai Municipality*

4.3 PERUMAHAN DAN LINGKUNGAN
HOUSING AND ENVIRONMENT

Tabel 4.3.1 **Banyaknya Desa/Kelurahan Menurut Sumber Air Minum Sebagian Besar Keluarga di Kecamatan Dumai Timur, 2021-2023**
Number of Villages/Subdistrict by Drinking Water Source of Majority Family in Dumai Timur District, 2021-2023

| Sumber Air Minum Source of Drinking Water | 2021 | 2022 | 2023 |
|---|------|------|------|
| (1) | (2) | (3) | (4) |
| Air Kemasan Bermerk/Branded Bottled Water | - | - | - |
| Air Isi Ulang/Refil Water | 5 | 5 | 5 |
| Leding Dengan Meteran/Metered Piped Water | - | - | - |
| Leding Tanpa Meteran/Non Metered Piped Water | - | - | - |
| Sumur Bor atau Pomba/Artesian Well or Pumped Water | - | - | - |
| Sumur/Well | - | - | - |
| Mata Air/Spring | - | - | - |
| Sungai/Danau/Kolam/ Waduk/Situ/Embung/Bendungan/ River/Lake/Pond/Reservoir/Dam | - | - | - |
| Embung/Bendungan/ River/Lake/Pond/Reservoir/Dam | - | - | - |
| Air Hujan/Rainwater | - | - | - |
| Lainnya/Others | - | - | - |

Sumber/Source: Data 2021: BPS, Pendataan Potensi Desa (Podes) 2021/BPS-Statistics Indonesia, Village Potential Data Collecting 2021
Data 2022-2023: Kantor Kelurahan di Kecamatan Dumai Timur/Kelurahan Offices in Dumai Timur District

Tabel 4.3.2
Table

Banyaknya Desa/Kelurahan Menurut Sumber Penerangan Jalan Utama Desa/Kelurahan di Kecamatan Dumai Timur, 2021-2023
Number of Villages/Subdistrict by Source of Villages/Subdistrict's Main Street Illumination in Dumai Timur District, 2021-2023

| Sumber Penerangan Jalan Utama <i>Source of Main Street Illumination</i> | 2021 | 2022 | 2023 |
|--|------|------|------|
| (1) | (2) | (3) | (4) |
| Tidak ada Penerangan Jalan/ <i>No Street Lighting</i> | - | - | - |
| Listrik Pemerintah/ <i>State Electricity</i> | 5 | 5 | 5 |
| Listrik Non Pemerintah/ <i>Non-State Electricity</i> | - | - | - |
| Non Listrik/ <i>Non-Electric</i> | - | - | - |

Sumber/Source: Data 2021: BPS, Pendataan Potensi Desa (Podes) 2021/BPS-Statistics Indonesia, Village Potential Data Collecting 2021
Data 2022-2023: Kantor Kelurahan di Kecamatan Dumai Timur/Kelurahan Offices in Dumai Timur District

Tabel 4.3.3
Table

Banyaknya Desa/Kelurahan Menurut Penggunaan Fasilitas Tempat Buang Air Besar Sebagian Besar Keluarga di Kecamatan Dumai Timur, 2021-2023
Number of Villages/Subdistrict by Toilet Facility Used by Majority Family in Dumai Timur District, 2021-2023

| Fasilitas Tempat Buang Air Besar <i>Toilet Facility</i> | 2021 | 2022 | 2023 |
|--|----------|----------|----------|
| (1) | (2) | (3) | (4) |
| Jamban/Toilet | | | |
| Sendiri/Private | 5 | 5 | 5 |
| Bersama/Shared | - | - | - |
| Umum/Public | - | - | - |
| Bukan Jamban/Non-Toilet | - | - | - |
| Jumlah/Total | 5 | 5 | 5 |

Sumber/Source: Data 2021: BPS, Pendataan Potensi Desa (Podes) 2021/BPS-Statistics Indonesia, Village Potential Data Collecting 2021
Data 2022-2023: Kantor Kelurahan di Kecamatan Dumai Timur/Kelurahan Offices in Dumai Timur District

Tabel 4.3.4
Table

Banyaknya Desa/Kelurahan Menurut Jenis Bahan Bakar untuk Memasak yang Digunakan Sebagian Besar Keluarga di Kecamatan Dumai Timur, 2023
Number of Villages/Subdistrict by Type of Cooking Fuel Used by Majority Family in Dumai Timur District, 2023

| Jenis Bahan Bakar untuk Memasak <i>Type of Cooking Fuel</i> | 2023 |
|--|-----------|
| (1) | (2) |
| Listrik/ <i>Electric</i> | 5 |
| Elpiji 5,5 kg/ <i>Blue Gas 5.5 kg-LPG</i> | 5 |
| Elpiji 12 kg/ <i>12 kg-LPG</i> | 5 |
| Elpiji 3 kg/ <i>3 kg-LPG</i> | 5 |
| Gas Kota/ <i>City Gas</i> | 5 |
| Biogas/ <i>Biogas</i> | - |
| Minyak Tanah/ <i>Kerosene</i> | - |
| Briket/ <i>Briquettes</i> | - |
| Arang/ <i>Charcoal</i> | - |
| Kayu Bakar/ <i>Firewood</i> | - |
| Lainnya/ <i>Others</i> | - |
| Jumlah/<i>Total</i> | 25 |

Sumber/*Source*: Kantor Kelurahan di Kecamatan Dumai Timur/*Kelurahan Offices in Dumai Timur District*

4.4 AGAMA DAN SOSIAL LAINNYA
RELIGION AND OTHER SOCIAL AFFAIRS

Tabel 4.4.1 Jumlah Tempat Peribadatan Menurut Desa/Kelurahan di Kecamatan Dumai Timur, 2023
Table 4.4.1 Number of Worship Places by Villages/Subdistrict in Dumai Timur District, 2023

| Desa/Kelurahan Village/Subdistrict | Masjid Mosque | Mushola Pray Room | Gereja Protestan Protestant Church | Gereja Katholik Catholic Church | Pura Temple | Vihara | Klenteng Pagoda |
|--|------------------|-------------------------|---|--|----------------|----------|--------------------|
| (1) | (2) | (3) | (4) | (5) | (6) | (7) | (8) |
| 1. Tanjung Palas | 11 | 7 | - | - | - | - | - |
| 2. Jaya Mukti | 11 | 8 | 2 | 1 | - | - | - |
| 3. Teluk Binjai | 7 | 11 | 11 | - | - | - | - |
| 4. Buluh Kasap | 5 | 4 | - | - | - | - | - |
| 5. Bukit Batrem | 3 | 8 | 13 | 1 | - | - | - |
| Kecamatan Dumai Timur/ Dumai Timur District | 37 | 38 | 26 | 2 | - | - | - |

Sumber/Source: Kantor Kelurahan di Kecamatan Dumai Timur/Kelurahan Offices in Dumai Timur District

Tabel 4.4.2
Table

**Banyaknya Pernikahan Setiap Bulannya Menurut Desa/
Kelurahan di Kecamatan Dumai Timur, 2023**
*The Number of Marriages by Month and Villages/Subdistrict
in Dumai Timur District, 2023*

| Bulan <i>Month</i> | Desa/Kelurahan/ <i>Village/Subdistrict</i> | | | | | Jumlah/ <i>Total</i> |
|-----------------------------|--|------------|--------------|-------------|-----------------|-------------------------|
| | Tanjung Palas | Jaya Mukti | Teluk Binjai | Buluh Kasap | Bukit Batrem | |
| (1) | (2) | (3) | (4) | (5) | (6) | (8) |
| Januari/ <i>January</i> | 7 | 6 | 6 | 3 | 4 | 26 |
| Februari/ <i>February</i> | 9 | 5 | 11 | 3 | 5 | 33 |
| Maret/ <i>March</i> | 8 | 13 | 3 | 1 | 4 | 29 |
| April/ <i>April</i> | 1 | 1 | 1 | - | 1 | 4 |
| Mei/ <i>May</i> | 12 | 16 | 11 | 3 | 4 | 46 |
| Juni/ <i>June</i> | 1 | 7 | 7 | 2 | 4 | 21 |
| Juli/ <i>July</i> | 10 | 9 | 6 | 6 | 9 | 40 |
| Agustus/ <i>August</i> | 5 | 9 | 2 | 7 | 5 | 28 |
| September/ <i>September</i> | 5 | 7 | 4 | 2 | 6 | 24 |
| Oktober/ <i>October</i> | 7 | 9 | 8 | 4 | 2 | 30 |
| November/ <i>November</i> | 7 | 5 | 5 | 6 | 2 | 25 |
| Desember/ <i>December</i> | 7 | 7 | 7 | 1 | 2 | 24 |
| Jumlah/<i>Total</i> | 79 | 94 | 71 | 38 | 48 | 330 |

Sumber/*Source*: Kantor Urusan Agama (KUA) Kecamatan Dumai Timur/*Religious Affairs Office of Dumai Timur District*

Tabel 4.4.3
Table

**Banyaknya Kejadian Bencana Alam Menurut Desa/
Kelurahan dan Jenis Bencana Alam di Kecamatan Dumai
Timur, 2020**
*Number of Natural Disaster Events by Villages/Subdistrict
and Type of Natural Disaster in Dumai Timur District,
2020*

| Desa/Kelurahan <i>Village/Subdistrict</i> | Gempa Bumi <i>Earthquake</i> | Tsunami <i>Tsunami</i> | Gunung Meletus <i>Volcanic Eruption</i> | Tanah Longsor <i>Landslide</i> |
|---|---------------------------------|---------------------------|---|-----------------------------------|
| (1) | (2) | (3) | (4) | (5) |
| 1. Tanjung Palas | - | - | - | - |
| 2. Jaya Mukti | - | - | - | - |
| 3. Teluk Binjai | - | - | - | - |
| 4. Buluh Kasap | - | - | - | - |
| 5. Bukit Batrem | - | - | - | - |
| Kecamatan Dumai Timur/ <i>Dumai Timur District</i> | - | - | - | - |

Lanjutan Tabel/*Continued Table 4.4.3*

| Desa/Kelurahan <i>Village/Subdistrict</i> | | Banjir <i>Floods</i> | Banjir Bandang <i>Flash Floods</i> | Kekeringan <i>Drought</i> | Kebakaran Hutan dan Lahan <i>Forest and Land Fires</i> |
|---|---------------|-------------------------|---------------------------------------|------------------------------|---|
| (1) | | (6) | (7) | (8) | (9) |
| 1. | Tanjung Palas | - | - | - | - |
| 2. | Jaya Mukti | - | - | - | - |
| 3. | Teluk Binjai | 1 | - | 1 | - |
| 4. | Buluh Kasap | 1 | - | - | - |
| 5. | Bukit Batrem | - | - | - | 1 |
| Kecamatan Dumai Timur/ <i>Dumai Timur District</i> | | 2 | - | 1 | 1 |

Lanjutan Tabel/*Continued Table* 4.4.3

| Desa/Kelurahan Village/Subdistrict | | Angin Puyuh/ Puting Beliung/ Topan Tornado/Typhoon | Gelombang Pasang Tidal Wave | Abrasi Abrasion |
|--|---------------|---|--|----------------------------|
| (1) | | (10) | (11) | (12) |
| 1. | Tanjung Palas | - | - | - |
| 2. | Jaya Mukti | - | - | - |
| 3. | Teluk Binjai | - | 1 | - |
| 4. | Buluh Kasap | - | 1 | - |
| 5. | Bukit Batrem | - | - | - |
| Kecamatan Dumai Timur/ Dumai Timur District | | - | - | - |

Sumber/*Source*: Kantor Kelurahan di Kecamatan Dumai Timur/*Kelurahan Offices in Dumai Timur District*

Tabel
Table 4.4.4

Banyaknya Korban Jiwa Akibat Bencana Alam Menurut Desa/Kelurahan dan Jenis Bencana Alam di Kecamatan Dumai Timur, 2023
Number of Fatalities Due to Natural Disasters by Villages/ Subdistrict and Type of Natural Disaster in Dumai Timur District, 2023

| Desa/Kelurahan Village/Subdistrict | | Gempa Bumi Earthquake | Tsunami Tsunami | Gunung Meletus Volcanic Eruption | Tanah Longsor Landslide |
|--|---------------|--------------------------|--------------------|---|----------------------------|
| (1) | | (2) | (3) | (4) | (5) |
| 1. | Tanjung Palas | - | - | - | - |
| 2. | Jaya Mukti | - | - | - | - |
| 3. | Teluk Binjai | - | - | - | - |
| 4. | Buluh Kasap | - | - | - | - |
| 5. | Bukit Batrem | - | - | - | - |
| Kecamatan Dumai Timur/ Dumai Timur District | | - | - | - | - |

Lanjutan Tabel/*Continued Table* 4.4.4

| Desa/Kelurahan Village/Subdistrict | | Banjir Floods | Banjir Bandang Flash Floods | Kekeringan Drought | Kebakaran Hutan dan Lahan Forest and Land Fires |
|--|---------------|--------------------------|--|-------------------------------|--|
| (1) | | (6) | (7) | (8) | (9) |
| 1. | Tanjung Palas | - | - | - | - |
| 2. | Jaya Mukti | - | - | - | - |
| 3. | Teluk Binjai | - | - | - | - |
| 4. | Buluh Kasap | - | - | - | - |
| 5. | Bukit Batrem | - | - | - | - |
| Kecamatan Dumai Timur/ Dumai Timur District | | - | - | - | - |

Lanjutan Tabel/*Continued Table 4.4.4*

| Desa/Kelurahan Village/Subdistrict | Angin Puyuh/ Puting Beliung/ Topan Tornado/Typhoon | Gelombang Pasang Tidal Wave | Abrasi Abrasion |
|--|---|--|----------------------------|
| (1) | (10) | (11) | (12) |
| 1. Tanjung Palas | - | - | - |
| 2. Jaya Mukti | - | - | - |
| 3. Teluk Binjai | - | - | - |
| 4. Buluh Kasap | - | - | - |
| 5. Bukit Batrem | - | - | - |
| Kecamatan Dumai Timur/ Dumai Timur District | - | - | - |

Sumber/*Source*: Kantor Kelurahan di Kecamatan Dumai Timur/*Kelurahan Offices in Dumai Timur District*

Tabel 4.4.5
Table

Keberadaan Fasilitas/Upaya Antisipasi/Mitigasi Bencana Alam Menurut Desa/Kelurahan di Kecamatan Dumai Timur, 2023
Existence of Facilities/Efforts for Anticipation/Mitigation of Natural Disasters by Villages/Subdistrict by Villages/Subdistrict in Dumai Timur District, 2023

| Desa/Kelurahan <i>Village/Subdistrict</i> | Sistem Peringatan Dini Bencana Alam <i>Natural Disaster Early Warning System</i> | Sistem Peringatan Dini Khusus Tsunami <i>Tsunami Early Warning System</i> | Perlengkapan Keselamatan <i>Safety Equipment</i> |
|--|---|--|---|
| (1) | (2) | (3) | (4) |
| 1. Tanjung Palas | Tidak ada | Bukan wilayah potensi tsunami | Tidak ada |
| 2. Jaya Mukti | Tidak ada | Bukan wilayah potensi tsunami | Ada |
| 3. Teluk Binjai | Tidak ada | Bukan wilayah potensi tsunami | Tidak ada |
| 4. Buluh Kasap | Tidak ada | Bukan wilayah potensi tsunami | Tidak ada |
| 5. Bukit Batrem | Tidak ada | Bukan wilayah potensi tsunami | Tidak ada |

Lanjutan Tabel/*Continued Table 4.4.5*

| Desa/Kelurahan Village/Subdistrict | | Rambu-Rambu dan Jalur Evakuasi Bencana Sign and Evacuation Route | Pembuatan, Perawatan, atau Normalisasi: Sungai, Kanal, Tanggul, Parit, Drainase, Waduk, Pantai, dll Manufacture, Maintenance, or Normalization: Rivers, Canals, Embankment, etc |
|---|-----------|---|--|
| (1) | (5) | (6) | |
| 1. Tanjung Palas | Tidak ada | Tidak ada | |
| 2. Jaya Mukti | Tidak ada | Ada | |
| 3. Teluk Binjai | Tidak ada | Ada | |
| 4. Buluh Kasap | Tidak ada | Ada | |
| 5. Bukit Batrem | Tidak ada | Tidak ada | |

Sumber/*Source*: Kantor Kelurahan di Kecamatan Dumai Timur/*Kelurahan Offices in Dumai Timur District*

Tabel
Table 4.4.6

Banyaknya Desa/Kelurahan yang Memiliki Kelompok Kegiatan Olahraga Menurut Jenis Olahraga dan Ketersediaan Fasilitas/Lapangan Olahraga di Kecamatan Dumai Timur, 2023
Number of Villages/Subdistrict Having Sport Activities Groups by Type of Sport and Availability of Sport Facilities/Fields in Dumai Timur District, 2023

| Jenis Olahraga <i>Type of Sport</i> | Kondisi Fasilitas/Lapangan Olahraga <i>Condition of Sport Facilities/Fields</i> | | | Tidak Ada Fasilitas/ Lapangan Olahraga <i>No Sport Facilities/ Fields</i> |
|---|--|--------------|-------------|---|
| | Baik | Rusak Sedang | Rusak Parah | |
| (1) | (2) | (3) | (4) | (5) |
| Sepak Bola/ <i>Soccer</i> | - | 2 | - | 3 |
| Bola Voli/ <i>Volley Ball</i> | 2 | 3 | - | - |
| Bulu Tangkis/ <i>Badminton</i> | 2 | 1 | - | 2 |
| Bola Basket/ <i>Basket Ball</i> | 1 | - | - | 4 |
| Tenis Lapangan/ <i>Court Tennis</i> | 1 | - | - | 4 |
| Tenis Meja/ <i>Table Tennis</i> | 3 | - | - | 2 |
| Futsal/ <i>Futsal</i> | 2 | 1 | - | 2 |
| Renang/ <i>Swimming</i> | - | - | - | 5 |
| Bela Diri/ <i>Martial Arts</i> | 1 | 1 | - | 3 |
| Bilyard/ <i>Billiards</i> | 1 | - | - | 4 |
| Fitnes, Aerobik, dll/ <i>Fitness, Aerobics, etc</i> | 2 | - | - | 3 |
| Lainnya/ <i>Others</i> | - | - | - | 5 |

Sumber/*Source*: Kantor Kelurahan di Kecamatan Dumai Timur/*Kelurahan Offices in Dumai Timur District*



PERTANIAN

AGRICULTURE

<https://dumikota.bps.go.id>

PENJELASAN TEKNIS

Pengumpulan data hortikultura dilakukan oleh Kepala Cabang Dinas (KCD)/Mantri Tani/Petugas Pengumpul Data Dinas Pertanian Kabupaten/Kota dengan metode perkiraan pengamatan lapang. Pengumpulan data menggunakan daftar register kecamatan dan daftar isian Survei Pertanian Hortikultura (SPH). Pengumpulan data menjadi tanggung jawab Dinas Pertanian Kabupaten/Kota. Pemeriksaan kelengkapan dan kebenaran isian dokumen SPH dilakukan oleh Dinas Pertanian Kabupaten/Kota. Hasilnya diserahkan kepada BPS Kabupaten/Kota untuk diolah. Validasi data dilakukan dalam forum sinkronisasi hasil pengolahan dan pencatatan baik di tingkat provinsi maupun pusat.

Tanaman sayuran dan buah-buahan semusim

Tanaman sayuran semusim adalah tanaman sumber vitamin, garam mineral dan lain-lain yang dikonsumsi dari bagian tanaman yang berupa daun, bunga, buah dan umbinya, yang berumur kurang dari setahun.

Tanaman buah-buahan semusim adalah tanaman sumber vitamin, garam mineral dan lain-lain yang dikonsumsi dari bagian tanaman yang berupa buah, berumur kurang dari satu tahun, tidak berbentuk pohon/rumpun tetapi menjalar dan berbatang lunak.

TECHNICAL NOTES

Horticulture data collection is performed by the Head of Regency/City Agriculture Branch Office or Data Collector Officer by using the Eye Estimate Methods. The data is collected using District Register Form dan Horticulture Survey Form. This data collection is the duty of Regency/City Office. The examination of completeness and validity of Horticulture Survey Form Stuffing is performed by Regency/City Agriculture Office. The result is submitted to Regency/City Statistics Office to be processed. Data validation is performed in registering and processing result synchronization forum at province and national level.

Seasonal vegetables and fruit plants

Seasonal vegetables plants are plants which contained of vitamin, mineral salt, etc, and consumed from part of plant in the form of leaf, flower, fruit and root with the age of less than one year.

Seasonal fruits plants are plants which contained of vitamin, mineral salt, etc, and consumed from the part of plant in the form of fruits. These plants are creeps with the age of less than one year.

Tanaman buah-buahan dan sayuran tahunan

Tanaman buah-buahan tahunan adalah tanaman sumber vitamin, garam mineral dan lain-lain yang dikonsumsi dari bagian tanaman yang berupa buah dan merupakan tanaman tahunan.

Tanaman sayuran tahunan adalah tanaman sumber vitamin, garam mineral dan lain-lain yang dikonsumsi dari bagian tanaman yang berupa daun, bunga, buah dan umbinya yang berumur lebih dari satu tahun serta berbentuk pohon.

Tanaman biofarmaka adalah tanaman yang bermanfaat untuk obat-obatan, kosmetik dan kesehatan yang dikonsumsi atau digunakan dari bagian-bagian tanaman seperti daun, batang, buah, umbi (rimpang) ataupun akar.

Tanaman hias adalah tanaman yang mempunyai nilai keindahan baik bentuk, warna daun, tajuk maupun bunganya, sering digunakan untuk penghias pekarangan dan lain sebagainya.

Luas panen tanaman hortikultura adalah luas tanaman sayuran, buah-buahan, biofarmaka dan tanaman hias yang diambil hasilnya/dipanen pada periode pelaporan. Luas panen untuk tanaman sayuran: luas tanaman yang dipanen sekaligus/habis/dibongkar dan luas tanaman yang

Annual fruit and vegetable plants

Annual fruits plants are plants as source of vitamin, contained mineral salt, etc, which are consumed from part of the plant in the form of fruits and more than one year of age.

Annual vegetable plants are plants as source of vitamin, contained mineral salt, etc, which are consumed from part of the plant in the form of vegetable and more than one year of age.

Medicinal plants are plants which are useful for medicine. It is consumed from part of the plants, either in the form of leaf, flower, fruit, tuber or root.

Ornamental plants are plants which have a beauty value, either in shape, colour of leaf, crown of flower, and they are often used as a yard decorator.

Harvested area is vegetable, fruit, medicinal and ornamental plant of crop being harvested for period of report. Harvested area of vegetables: entirely plant harvested/ demolished and plant harvested several times/undemolished.

dipanen berkali-kali (lebih dari satu kali)/belum habis.

1. Tanaman yang dipanen sekaligus/dibongkar adalah tanaman yang sehabis panen langsung dibongkar/dicabut, terdiri dari bawang merah, bawang putih, bawang daun, kentang, kol/kubis, kembang kol, petersai/sawi, wortel, lobak dan kacang merah.
2. Tanaman yang dipanen berkali-kali (lebih dari satu kali)/belum habis adalah tanaman yang pemanenannya lebih dari satu kali dan biasanya dibongkar apabila panen terakhir sudah tidak memadai lagi, terdiri dari : kacang panjang, cabe besar, cabe rawit, jamur, tomat, terung, buncis, ketimun, labu siam, kangkung, bayam, melon, semangka dan blewah.

Produksi adalah hasil menurut bentuk produk dari setiap tanaman sayuran, buah-buahan, biofarmaka dan tanaman hias yang diambil berdasarkan luas yang dipanen pada bulan/triwulan laporan.

1. *Entirely plant harvested/demolished are the plant usually harvested once and demolished to be substituted by other plants, consist of : shallots, garlic, leeks, potato, cabbage, cauli flower, mustard green, carrots, chinese radish and red kidney beans.*
2. *Plant harvested several times/undemolished are plant usually harvested more than once and being demolished after the harvested is economically not profitable, consist of : yard long beans, chili, small chili, mushroom, tomatoes, egg plant, french beans, cucumber, pumpkin/chajota, swamp cabbage, spinach, melon, watermelon and blewah .*

Production is the standard production quantity form of vegetable, fruit, medicinal and ornamental plant based on harvested area reported monthly/quarterly.

ULASAN

Sub sektor hortikultura terdiri dari tanaman sayur-sayuran, tanaman buah-buahan, tanaman obat dan tanaman hias. Selama periode 2023 tanaman jamur tiram dan bayam memiliki produksi terbesar masing-masing 22,87 kuintal dan 16 kuintal.

DESCRIPTION

Horticulture subsectors consist of vegetables, fruits, medicinal plants and ornamental plants. In 2023, the production of Oyster mushroom and spinach was the two highest by 22,87 quintals and 16 quintals respectively.

<https://dumaikota.bps.go.id>

5.1 HORTIKULTURA HORTICULTURE

Tabel 5.1.1 Luas Panen Tanaman Sayuran dan Buah-buahan Semusim Menurut Jenis Tanaman di Kecamatan Dumai Timur (ha), 2020-2023
Table **Harvested Area of Seasonal Vegetables and Fruits by Kind of Plant in Dumai Timur District (ha), 2020-2023**

| Jenis Tanaman Kind of Plants | 2020 | 2021 | 2022 | 2023 |
|---------------------------------|-------|------|------|------|
| (1) | (2) | (3) | (4) | (5) |
| Bawang Merah | - | - | - | - |
| Bawang Putih | - | - | - | - |
| Bawang Daun | - | - | - | - |
| Kentang | - | - | - | - |
| Kubis | - | - | - | - |
| Kembang Kol | - | - | - | - |
| Petsai/Sawi | - | 1,00 | 0,80 | 0,21 |
| Wortel | - | - | - | - |
| Lobak | - | - | - | - |
| Kacang Merah | - | - | - | - |
| Kacang Panjang | 3,00 | 0,50 | 1,50 | 1,25 |
| Cabai Besar | - | - | - | - |
| Cabai Rawit | - | 0,35 | 0,20 | 0,05 |
| Paprika | - | - | - | - |
| Jamur*) | 56,00 | - | - | - |
| Tomat | - | - | - | 0,05 |
| Terung | - | - | - | 0,03 |
| Buncis | - | - | - | - |

Lanjutan Tabel/*Continued Table 5.1.1*

| Jenis Tanaman <i>Kind of Plants</i> | 2020 | 2021 | 2022 | 2023 |
|---|-------------|-------------|-------------|-------------|
| (1) | (2) | (3) | (4) | (5) |
| Ketimun | 1,00 | - | - | - |
| Labu Siam | - | - | - | - |
| Kangkung | 2,00 | 4,25 | 5,00 | 0,47 |
| Bayam | - | 1,00 | 0,90 | 1,86 |
| Melon | - | - | - | - |
| Semangka | - | - | - | - |
| Blewah | - | - | - | - |
| Stroberi | - | - | - | - |
| Cabai Besar/TW / Teropong**) | - | - | - | - |
| Cabai Keriting**) | - | - | - | 0,60 |
| Jamur Lainnya*)**) | - | - | - | - |
| Jamur Merang*)**) | - | - | - | - |
| Jamur Tiram*)**) | - | 56,00 | 56,00 | 56,00 |
| Mentimun**) | - | - | - | 1,00 |

Catatan/Note: *) Luas diisi dalam m²

**) Jenis Tanaman tidak didata pada 2018 - 2020

Sumber/Source: BPS, Statistik Pertanian Hortikultura SPH-SBS/BPS-Statistics Indonesia, Agricultural Statistic for Horticulture SPH-SBS

Tabel 5.1.2 **Produksi Tanaman Sayuran dan Buah-buahan Semusim Menurut Jenis Tanaman di Kecamatan Dumai Timur (kuintal), 2020-2023**
Table **Production of Seasonal Vegetables and Fruits by Kind of Plant in Dumai Timur District (quintal), 2020-2023**

| Jenis Tanaman Kind of Plants | 2020 | 2021 | 2022 | 2023 |
|---------------------------------|--------|-------|------|-------|
| (1) | (2) | (3) | (4) | (5) |
| Bawang Merah | - | - | - | - |
| Bawang Putih | - | - | - | - |
| Bawang Daun | - | - | - | - |
| Kentang | - | - | - | - |
| Kubis | - | - | - | - |
| Kembang Kol | - | - | - | - |
| Petsai/Sawi | - | 8,90 | 9,70 | 0,60 |
| Wortel | - | - | - | - |
| Lobak | - | - | - | - |
| Kacang Merah | - | - | - | - |
| Kacang Panjang | 54,00 | 33,00 | 9,10 | 33,70 |
| Cabai Besar | - | - | - | - |
| Cabai Rawit | - | 5,10 | 3,80 | 0,11 |
| Paprika | - | - | - | - |
| Jamur*) | 877,00 | - | - | - |
| Tomat | - | - | - | 0,28 |
| Terung | - | - | - | 0,25 |
| Buncis | - | - | - | - |
| Ketimun | 70,00 | - | - | - |
| Labu Siam | - | - | - | - |

Lanjutan Tabel/*Continued Table 5.1.2*

| Jenis Tanaman <i>Kind of Plants</i> | 2020 | 2021 | 2022 | 2023 |
|---|-------------|-------------|-------------|-------------|
| (1) | (2) | (3) | (4) | (5) |
| Kangkung | 51,00 | 44,00 | 42,00 | 1,80 |
| Bayam | - | 9,50 | 16,00 | 6,60 |
| Melon | - | - | - | - |
| Semangka | - | - | - | - |
| Blewah | - | - | - | - |
| Stroberi | - | - | - | - |
| Cabai Besar/TW / Teropong**) | - | - | - | - |
| Cabai Keriting**) | - | - | - | 88,32 |
| Jamur Lainnya*)**) | - | - | - | - |
| Jamur Merang*)**) | - | - | - | - |
| Jamur Tiram*)**) | - | 7,64 | 22,87 | 41,10 |
| Mentimun**) | - | - | - | 25,20 |

Catatan/Note: *) Luas diisi dalam m²

**) Jenis Tanaman tidak didata pada 2018 - 2020

Sumber/Source: BPS, Statistik Pertanian Hortikultura SPH-SBS/BPS-Statistics Indonesia, *Agricultural Statistic for Horticulture SPH-SBS*

Tabel 5.1.3 Luas Panen Tanaman Biofarmaka Menurut Jenis Tanaman di Kecamatan Dumai Timur (m²), 2020-2023
Table *Harvested Area of Medicinal Plants by Kind of Plant in Dumai Timur District (m²), 2020-2023*

| Jenis Tanaman Kind of Plants | 2020 | 2021 | 2022 | 2023 |
|---------------------------------|------|-------|---------|---------|
| (1) | (2) | (3) | (4) | (5) |
| Jahe | - | 30,0 | 35,0 | - |
| Laos/Lengkuas | - | - | 12,0 | - |
| Kencur | - | - | - | - |
| Kunyit | - | 20,0 | 10,0 | - |
| Lempuyang | - | - | - | - |
| Temulawak | - | - | - | - |
| Temuireng | - | - | - | - |
| Temukunci | - | - | - | - |
| Dlingo/Dringo | - | - | - | - |
| Kapulaga | - | - | - | - |
| Mengkudu/Pace*) | - | - | - | - |
| Mahkota Dewa*) | - | - | - | - |
| Keji Beling | - | - | - | - |
| Sambiloto | - | - | - | - |
| Lidah Buaya | - | - | - | - |
| Jeruk Nipis**) | | 150,0 | 1.900,0 | 2.900,0 |
| Serai**) | | 500,0 | 220,0 | 500,0 |

Catatan/Note: *) Untuk Luasan diisi dalam satuan Pohon

**) Jenis Tanaman tidak didata pada 2018 - 2020

Sumber/Source: BPS, Statistik Pertanian Hortikultura SPH-TBF/BPS-Statistics Indonesia, Agricultural Statistic for Horticulture SPH-TBF

Tabel 5.1.4 **Produksi Tanaman Biofarmaka Menurut Jenis Tanaman di Kecamatan Dumai Timur (kg), 2020-2023**
Table **Production of Medicinal Plants by Kind of Plant in Dumai Timur District (kg), 2018-2023**

| Jenis Tanaman Kind of Plants | 2020 | 2021 | 2022 | 2023 |
|---------------------------------|------|---------|----------|----------|
| (1) | (2) | (3) | (4) | (5) |
| Jahe | - | 215,0 | 25,0 | - |
| Laos/Lengkuas | - | - | 30,0 | - |
| Kencur | - | - | - | - |
| Kunyit | - | 80,0 | 100,0 | - |
| Lempuyang | - | - | - | - |
| Temulawak | - | - | - | - |
| Temuireng | - | - | - | - |
| Temukunci | - | - | - | - |
| Dlingo/Dringo | - | - | - | - |
| Kapulaga | - | - | - | - |
| Mengkudu/Pace*) | - | - | - | - |
| Mahkota Dewa*) | - | - | - | - |
| Keji Beling | - | - | - | - |
| Sambiloto | - | - | - | - |
| Lidah Buaya | - | - | - | - |
| Jeruk Nipis**) | | 150,0 | 22.160,0 | 39.500,0 |
| Serai**) | | 4.000,0 | 1.200,0 | 1.500,0 |

Catatan/Note: *) Untuk Luasan diisi dalam satuan Pohon

**) Jenis Tanaman tidak didata pada 2018 - 2020

Sumber/Source: BPS, Statistik Pertanian Hortikultura SPH-TBF/BPS-Statistics Indonesia, Agricultural Statistic for Horticulture SPH-TBF

Tabel 5.1.5
Table

Produksi Buah-Buahan dan Sayuran Tahunan Menurut Jenis Tanaman di Kecamatan Dumai Timur (kuintal), 2020-2023
Production of Annual Fruits and Vegetables by Kind of Plant in Dumai Timur District (quintal), 2020-2023

| Jenis Tanaman <i>Kind of Plants</i> | 2020 | 2021 | 2022 | 2023 |
|--|--------|-----------|-----------|-----------|
| (1) | (2) | (3) | (4) | (5) |
| Alpukat | 3,00 | 6,27 | 0,41 | 0,36 |
| Belimbing | 5,00 | 140,00 | 145,00 | 110,00 |
| Duku/Langsar/Kokosan | - | - | - | - |
| Durian | - | - | - | - |
| Jambu Biji | 87,00 | 116,80 | 462,00 | 106,40 |
| Jambu Air | 48,00 | 41,20 | 115,00 | 235,00 |
| Jeruk Siam/Keprak | - | - | - | - |
| Jeruk Besar | - | - | - | - |
| Mangga | 68,00 | 52,00 | 55,00 | 12,60 |
| Manggis | - | - | - | - |
| Nangka/Cempedak | 51,00 | 55,00 | 58,00 | 45,00 |
| Nenas*) | 21,90 | 12.035,00 | 12.050,00 | 17.200,00 |
| Pepaya | 67,00 | 344,70 | 38,00 | 44,00 |
| Pisang*) | 240,00 | 1.850,00 | 1.040,00 | 1.180,00 |
| Rambutan | 3,00 | 13,32 | 60,00 | 276,40 |
| Salak*) | - | - | - | - |
| Sawo | 1,00 | 85,00 | 95,00 | 37,00 |
| Markisa/Konyal | 9,00 | - | - | - |
| Sirsak | 68,00 | 85,00 | 107,00 | 65,00 |
| Sukun | 7,00 | 585,00 | 392,00 | 1.245,00 |

Lanjutan Tabel/*Continued Table 5.1.5*

| Jenis Tanaman <i>Kind of Plants</i> | 2020 | 2021 | 2022 | 2023 |
|--|------|--------|-------|-------|
| (1) | (2) | (3) | (4) | (5) |
| Apel | - | - | - | - |
| Anggur | - | - | - | 2,24 |
| Melinjo | - | - | - | 0,18 |
| Petai | - | - | - | - |
| Jengkol | - | - | - | - |
| Buah Naga**) | | 10,00 | 11,00 | 25,00 |
| Jeruk Lemon**) | | 104,00 | 80,00 | 13,00 |
| Jeruk Pamelon**) | | - | - | - |
| Lengkeng**) | | 11,00 | 21,50 | 36,80 |
| Melinjo**) | | 408,00 | - | 0,18 |

Catatan/*Note*: *) Untuk Jumlah Tanaman diisi dalam satuan Rumpun

***) Jenis Tanaman tidak didata pada 2018 - 2019

Sumber/*Source*: BPS, Statistik Pertanian Hortikultura SPH-BST/*BPS-Statistics Indonesia, Agricultural Statistic for Horticulture SPH-BST*

5.2 PERKEBUNAN ESTATE CROPS

Tabel 5.2.1 Luas Tanaman Perkebunan Menurut Jenis Tanaman di Kecamatan Dumai Timur (ha), 2020-2023
Table *Planted Area of Estate Crops by Type of Crops in Dumai Timur District (ha), 2020-2023*

| Jenis Tanaman <i>Type of Crops</i> | 2020 | 2021 | 2022 | 2023 |
|---------------------------------------|------|------|------|-------|
| (1) | (2) | (3) | (4) | (5) |
| Kelapa Sawit/ <i>Oil Palm</i> | 97,0 | 97,5 | 98,0 | 520,5 |
| Kelapa/ <i>Coconut</i> | 26,0 | 25,5 | 26,0 | 25,5 |
| Karet/ <i>Rubber</i> | - | - | - | - |
| Kakao/ <i>Cocoa</i> | - | - | - | - |

Sumber/*Source*: Dinas Ketahanan Pangan dan Pertanian Kota Dumai/*Food Security and Agriculture Service of Dumai Municipality*

Tabel 5.2.2 **Produksi Tanaman Perkebunan Menurut Jenis Tanaman di Kecamatan Dumai Timur (ton), 2020-2023**
Table **Production of Estate Crops by Type of Crops in Dumai Timur District (ton), 2020-2023**

| Jenis Tanaman <i>Type of Crops</i> | 2020 | 2021 | 2022 | 2023 |
|---------------------------------------|--------|--------|--------|--------|
| (1) | (2) | (3) | (4) | (5) |
| Kelapa Sawit/ <i>Oil Palm</i> | 163,58 | 186,13 | 181,00 | 121,21 |
| Kelapa/ <i>Coconut</i> | 19,89 | 18,78 | 16,00 | 5,65 |
| Karet/ <i>Rubber</i> | - | - | - | - |
| Kakao/ <i>Cocoa</i> | - | - | - | - |

Sumber/*Source*: Dinas Ketahanan Pangan dan Pertanian Kota Dumai/*Food Security and Agriculture Service of Dumai Municipality*

5.3 PETERNAKAN LIVESTOCK

Tabel 5.3.1 Populasi Ternak Besar dan Kecil Menurut Jenis Ternak di Kecamatan Dumai Timur, 2020-2023
Table *Livestock Population by Kind of Livestock in Dumai Timur District, 2020-2023*

| Jenis Ternak <i>Type of Livestock</i> | 2020 | 2021 | 2022 | 2023 |
|--|-------|------|------|------|
| (1) | (2) | (3) | (4) | (5) |
| Sapi/ <i>Cattle</i> | 118 | 189 | 251 | 338 |
| Kerbau/ <i>Buffalo</i> | - | - | - | - |
| Kuda/ <i>Horse</i> | - | - | - | - |
| Kambing/ <i>Goat</i> | 327 | 342 | 490 | 371 |
| Domba/ <i>Sheep</i> | 21 | 28 | 28 | 28 |
| Babi/ <i>Pig</i> | 3.204 | 106 | 453 | 494 |

Sumber/*Source*: Dinas Ketahanan Pangan dan Pertanian Kota Dumai/*Food Security and Agriculture Service of Dumai Municipality*

Tabel 5.3.2 **Populasi Unggas Menurut Jenis Unggas di Kecamatan Dumai Timur, 2020-2023**
Table **Poultry Population by Kind of Poultry in Dumai Timur District, 2020-2023**

| Jenis Unggas <i>Type of Poultry</i> | 2020 | 2021 | 2022 | 2023 |
|--|-------|------|-------|-------|
| (1) | (2) | (3) | (4) | (5) |
| Ayam Kampung/ <i>Native Chicken</i> | 1.637 | 871 | 1.229 | 1.229 |
| Ayam Pedaging/ <i>Broiler</i> | - | - | - | - |
| Itik/ <i>Duck</i> | 182 | 231 | 261 | 261 |
| Itik Manila/ <i>Muscovy Duck</i> | - | - | - | - |

Sumber/*Source*: Dinas Ketahanan Pangan dan Pertanian Kota Dumai/*Food Security and Agriculture Service of Dumai Municipality*



**PARIWISATA, TRANSPORTASI
DAN KOMUNIKASI**

***TOURISM, TRANSPORTATION
AND COMMUNICATION***

PENJELASAN TEKNIS

1. **Hotel** adalah jenis akomodasi yang mempergunakan sebagian atau keseluruhan bangunan untuk jasa pelayanan penginapan, penyedia makanan dan minuman serta jasa lainnya (seperti restoran, binatu, dll) bagi masyarakat umum yang dikelola secara komersial dengan izin usaha sebagai hotel.
2. **Penginapan (hostel/motel/losmen/wisma)** adalah jenis akomodasi yang mempergunakan sebagian atau keseluruhan bangunan untuk jasa pelayanan penginapan bagi umum, biasanya tanpa fasilitas pelayanan makan minum yang dikelola secara komersial dengan izin usaha bukan hotel. Yang dicatat mencakup hostel, motel, matel, bumi perkemahan, pondok wisata, losmen, wisma, dan sejenisnya.
3. **Angkutan umum** adalah moda transportasi darat untuk masyarakat umum.
4. **Trayek angkutan** adalah lintasan/rute/jalur angkutan umum untuk pelayanan jasa angkutan orang atau orang dan barang yang mempunyai asal, tujuan, dan lintasan perjalanan yang tetap. Tidak termasuk yang hanya mengangkut barang saja.
5. **Kantor pos** adalah pemberi pelayanan komunikasi tertulis dan/atau surat elektronik, layanan

TECHNICAL NOTES

1. **Hotel** is a type of accommodation that uses part or all of the building for lodging services, food and beverage providers and other services (such as restaurants, laundry, etc.) for the general public which is managed commercially with a business license as a hotel.
2. **Lodging (hostel/motel/inn/wisma)** is a type of accommodation that uses part or all of the building for lodging services for the public, usually without food and drink service facilities that are managed commercially with a non-hotel business license. Listed includes hostels, motels, matels, campgrounds, tourist lodges, inns, guesthouses, and the like.
3. **Public transportation** is a mode of land transportation for the general public.
4. **Transportation route** is a public transportation trajectory/route/lane for transportation services for people or persons and goods that have a fixed origin, destination, and travel trajectory. Does not include only transporting goods.
5. **Post office** is a provider of written communication services and/or electronic mail, package services, logistics services, financial

paket, layanan logistik, layanan transaksi keuangan, dan layanan keagenan pos untuk kepentingan umum.

6. **Kantor Pos Pembantu** adalah unit usaha PT Pos Indonesia (Persero) di luar kota yang bertanggungjawabkan penerimaan dan pengeluaran serta kepengurusan eksploitasinya kepada Kantor Pos dan Giro.
 7. **Rumah pos** berfungsi sama seperti kantor pos dan kantor pos pembantu, bedanya rumah pos biasanya terletak di daerah terpencil.
 8. **Beroperasi** adalah jika fasilitas tersebut buka sesuai hari dan jam layanan yang telah ditentukan.
 9. **Jarang beroperasi** adalah jika fasilitas tersebut jarang buka sesuai hari dan jam layanan yang telah ditentukan.
 10. **Tidak beroperasi** adalah jika di desa ada sarana tersebut tetapi tidak pernah buka.
 11. **Pos keliling** adalah pelayanan pos (menjual, mengirim, dan menerima benda pos) keliling dengan menggunakan mobil atau sarana angkutan yang berfungsi sama seperti kantor pos atau kantor pos pembantu.
6. **Subsidiary Post Office** is a business unit of PT Pos Indonesia (Persero) outside the city which is responsible for receipts and expenditures as well as the management of its exploitation to the Post and Giro Offices.
 7. **Post houses** function the same as post offices and auxiliary post offices, the difference is that post houses are usually located in remote areas.
 8. **Operation** is if the facility is open according to the specified service days and hours.
 9. **Rarely operating** is if the facility is rarely open according to the days and hours of service that have been determined.
 10. **Not operating** is if there is such a facility in the village but it has never been opened.
 11. **Mobile Portal Service** is a mobile postal service (selling, sending, and receiving postal items) using a car or other means of transportation that functions the same as a post office or auxiliary post office.

ULASAN**DESCRIPTION****Pariwisata**

Jumlah sarana akomodasi untuk pariwisata di kecamatan Dumai Timur terdapat 5 hotel dan 4 Wisma/ Penginapan.

Tourism

Number of accommodation facilities for tourism in Dumai Timur District is 5 hotels and 4 Wisma/Inn located.

Transportasi

Seluruh wilayah kecamatan Dumai Timur dapat di tempuh dengan transportasi darat. permukaan Semua wilayah Kecamatan Dumai Timur telah di aspal.

Transportation

Whole region of Dumai Timur District area can be reached by land transportation. The road surface of the entire Timur Dumai sub-district has been asphalted.

Telekomunikasi

Dari segi sarana telekomunikasi di wilayah kecamatan Dumai Timur, memiliki jaringan sinyal sangat kuat, dan memiliki jaringan internet 4G/LTE. Sedangkan menara telepon Seluler/BTS untuk seluruh kelurahan di kecamatan Dumai Timur sudah tersedia.

Telecommunication

In terms of telecommunication facilities in Dumai Timur District, have a very strong signal network, and have an internet network 4G/LTE. While Cellular/BTS telephone towers for all kelurahan in Dumai Tmur District are available.

6.1 PARIWISATA TOURISM

Tabel 6.1.1 Jumlah Sarana Akomodasi Menurut Desa/Kelurahan dan Jenis Akomodasi di Kecamatan Dumai Timur, 2023
Number of Accomodation Facilities by Villages/Subdistrict and Type of Accomodation in Dumai Timur District, 2023

| Desa/Kelurahan <i>Village/Subdistrict</i> | Hotel <i>Hotel</i> | Penginapan <i>Inn</i> |
|---|-----------------------|--------------------------|
| (1) | (2) | (3) |
| 1. Tanjung Palas | - | - |
| 2. Jaya Mukti | - | 1 |
| 3. Teluk Binjai | 2 | 1 |
| 4. Buluh Kasap | 3 | 2 |
| 5. Bukit Batrem | - | - |
| Kecamatan Dumai Timur/ <i>Dumai Timur District</i> | 5 | 4 |

Sumber/*Source*: Kantor Kelurahan di Kecamatan Dumai Timur/*Kelurahan Offices in Dumai Timur District*

**6.2 TRANSPORTASI
TRANSPORTATION**

Tabel 6.2.1 Prasarana dan Sarana Transportasi Antar Desa/Kelurahan Menurut Desa/Kelurahan di Kecamatan Dumai Timur, 2023
Inter-Villages/Subdistrict Transportation Infrastructure and Facilities by Villages/Subdistrict in Dumai Timur District, 2023

| Desa/Kelurahan Village/Subdistrict | | Jenis Prasarana Transportasi Type of Transportation Infrastructure | Keberadaan Angkutan Umum Availability of Public Transportation |
|---------------------------------------|---------------|--|--|
| (1) | | (2) | (3) |
| 1. | Tanjung Palas | Darat | Ada, tanpa trayek tetap |
| 2. | Jaya Mukti | Darat | Ada, tanpa trayek tetap |
| 3. | Teluk Binjai | Darat | Ada, tanpa trayek tetap |
| 4. | Buluh Kasap | Darat | Ada, tanpa trayek tetap |
| 5. | Bukit Batrem | Darat | Ada, tanpa trayek tetap |

Lanjutan Tabel/*Continued Table* 6.2.1

| Desa/Kelurahan Village/Subdistrict | Jenis Permukaan Jalan Darat Terluas Type of The Widest Road Surface | Dapat Dilalui Kendaraan Bermotor Roda 4 atau Lebih Passable by Vehicle with 4 or more Wheels |
|---|--|---|
| (1) | (4) | (5) |
| 1. Tanjung Palas | Aspal/beton | Sepanjang tahun |
| 2. Jaya Mukti | Aspal/beton | Sepanjang tahun |
| 3. Teluk Binjai | Aspal/beton | Sepanjang tahun |
| 4. Buluh Kasap | Aspal/beton | Sepanjang tahun |
| 5. Bukit Batrem | Aspal/beton | Sepanjang tahun |

Sumber/*Source*: Kantor Kelurahan di Kecamatan Dumai Timur/*Kelurahan Offices in Dumai Timur District*

**6.3 KOMUNIKASI
COMMUNICATION**

Tabel 6.3.1 Keberadaan Kantor Pos/Pos Pembantu/Rumah Pos, Pos Keliling, dan Perusahaan/Agen Jasa Ekspedisi Swasta Menurut Desa/Kelurahan di Kecamatan Dumai Timur, 2023
Number of Post Office/Subsidiary of Post Office, Mobile Portal Service, Private Expedition Service Company by Villages/Subdistrict in Dumai Timur District, 2023

| Desa/Kelurahan Village/Subdistrict | Kantor Pos/Pos Pembantu/Rumah Pos Post Office/Subsidiary of Post Office | Pos Keliling Mobile Portal Service | Perusahaan/Agen Jasa Ekspedisi Swasta Private Expedition Service Company |
|---------------------------------------|--|---------------------------------------|---|
| (1) | (2) | (3) | (4) |
| 1. Tanjung Palas | Tidak ada | Tidak ada | Tidak ada |
| 2. Jaya Mukti | Tidak ada | Tidak ada | Beroperasi |
| 3. Teluk Binjai | Tidak ada | Tidak ada | Beroperasi |
| 4. Buluh Kasap | Beroperasi | Ada | Beroperasi |
| 5. Bukit Batrem | Tidak ada | Tidak ada | Tidak ada |

Sumber/Source: Kantor Kelurahan di Kecamatan Dumai Timur/Kelurahan Offices in Dumai Timur District

Tabel
Table 6.3.2

Jumlah Menara Telepon seluler dan Operator Layanan Komunikasi Telepon Seluler Menurut Desa/Kelurahan di Kecamatan Dumai Timur, 2023
Number of Base Transceiver Station (BTS) and Cellular Phone Communication Service Operators by Villages/ Subdistrict in Dumai Timur District, 2023

| Desa/Kelurahan Village/Subdistrict | Jumlah Menara Telepon seluler Number of Base Transceiver Station (BTS) | Jumlah Operator Layanan Komunikasi Telepon Seluler Cellular Phone Communication Service Operators |
|--|--|--|
| (1) | (2) | (3) |
| 1. Tanjung Palas | 5 | 4 |
| 2. Jaya Mukti | 3 | 4 |
| 3. Teluk Binjai | 1 | 6 |
| 4. Buluh Kasap | 3 | 3 |
| 5. Bukit Batrem | 1 | 4 |
| Kecamatan Dumai Timur/ Dumai Timur District | 13 | 21 |

Sumber/Source: Kantor Kelurahan di Kecamatan Dumai Timur/Kelurahan Offices in Dumai Timur District

Tabel
Table 6.3.3

Kekuatan Sinyal Telepon Seluler dan Jenis Sinyal Internet Telepon Seluler Menurut Desa/Kelurahan di Kecamatan Dumai Timur, 2023
The Strenght of Celular Phone Signal by Villages/Subdistrict in Dumai Timur District, 2023

| Desa/Kelurahan Village/Subdistrict | Kekuatan Sinyal Telepon Seluler The Strenght of Celular Phone Signal | Jenis Sinyal Internet Telepon Seluler Type of Celular Phone Signal |
|---------------------------------------|--|--|
| (1) | (2) | (3) |
| 1. Tanjung Palas | Sinyal sangat kuat | 5G / 4G / LTE |
| 2. Jaya Mukti | Sinyal sangat kuat | 5G / 4G / LTE |
| 3. Teluk Binjai | Sinyal kuat | 5G / 4G / LTE |
| 4. Buluh Kasap | Sinyal sangat kuat | 5G / 4G / LTE |
| 5. Bukit Batrem | Sinyal sangat kuat | 5G / 4G / LTE |

Sumber/Source: Kantor Kelurahan di Kecamatan Dumai Timur/Kelurahan Offices in Dumai Timur District



PERBANKAN, KOPERASI DAN PERDAGANGAN

BANKING, COOPERATIVE AND TRADE

PENJELASAN TEKNIS

1. **Bank Umum** adalah bank yang dapat memberikan jasa dalam proses pembayaran. Usaha dari bank umum adalah menghimpun dana masyarakat dalam bentuk giro, deposito berjangka, sertifikat deposito dan tabungan serta menyalurkan kredit. Bank umum mencakup bank umum pemerintah maupun swasta.
2. **Bank umum pemerintah** meliputi Bank Rakyat Indonesia (BRI), Bank Negara Indonesia (BNI), Bank Mandiri, Bank Pembangunan Daerah (BPD), Bank Tabungan Negara (BTN), dan Teras BRI.
3. **Bank umum swasta**, meliputi Bank Permata, Bank Syariah Mandiri, Bank Cimb Niaga, Bank BRI Syariah, Bank Central Asia (BCA), Bank Mutiara, Rabo Bank, Bank Sinarmas, dsb.
4. **Bank Perkreditan Rakyat (BPR)** adalah bank yang menerima simpanan dalam bentuk deposito berjangka, tabungan, atau bentuk lain yang disamakan dengan itu, menyalurkan dana dalam bentuk kredit kepada masyarakat yang membutuhkan. BPR dapat menempatkan dananya dalam bentuk Sertifikat BI (SBI), deposito berjangka, atau tabungan pada bank lain.
5. **Koperasi Unit Desa (KUD)** adalah suatu organisasi ekonomi yang bersifat sosial merupakan wadah

TECHNICAL NOTES

1. **Commercial Banks** are banks that can provide services in the payment process. The business of commercial banks is to collect public funds in the form of demand deposits, time deposits, certificates of deposit and savings and to channel credit. Commercial banks include government and private commercial banks.
2. **State-owned commercial banks** include Bank Rakyat Indonesia (BRI), Bank Negara Indonesia (BNI), Bank Mandiri, Regional Development Bank (BPD), State Savings Bank (BTN), and Teras BRI.
3. **Private commercial banks**, including Bank Permata, Bank Syariah Mandiri, Bank Cimb Niaga, Bank BRI Syariah, Bank Central Asia (BCA), Bank Mutiara, Rabo Bank, Bank Sinarmas, etc.
4. **Rural Banks (BPRs)** are banks that accept deposits in the form of time deposits, savings, or other equivalent forms, channeling funds in the form of credit to people in need. BPRs can place their funds in the form of BI Certificates (SBI), time deposits, or savings accounts with other banks.
5. **The Village Unit Cooperative (KUD)** is an economic organization that is social in nature as a

bagi pengembangan berbagai kegiatan ekonomi masyarakat perdesaan yang diselenggarakan oleh dan untuk masyarakat itu sendiri.

6. **Koperasi Industri Kecil dan Kerajinan Rakyat (Kopinkra)** merupakan koperasi yang beranggotakan industri-industri kecil dan kerajinan rakyat yang ada di wilayah desa/kelurahan.
7. **Koperasi Simpan Pinjam (Kospin)** adalah koperasi yang bergerak di bidang simpanan dan pinjaman.
8. **Koperasi lainnya**, seperti koperasi serbaguna dan koperasi konsumsi.
9. **Kelompok pertokoan** adalah sejumlah toko yang terdiri dari minimal 10 toko dan mengelompok dalam satu lokasi.
10. **Pasar** adalah tempat pertemuan antara penjual dan pembeli barang dan jasa. Pasar dapat menggunakan bangunan yang bersifat permanen atau semi permanen ataupun tanpa bangunan.
11. **Minimarket/swalayan** adalah sistem pelayanan mandiri, menjual berbagai jenis barang secara eceran, dan semua barang memiliki label harga, dengan luas bangunan kurang dari 400m².
12. **Supermarket**, atau dengan sebutan lain adalah tempat perdagangan dengan sistem pelayanan mandiri, semua barang memiliki label harga, dan luas

forum for the development of various economic activities of rural communities organized by and for the community itself.

6. **Small Industry Cooperatives and People's Crafts (Kopinkra)** is a cooperative consisting of small industries and people's crafts in the village/kelurahan area.
7. **Savings and Loans Cooperative (Kospin)** is a cooperative that is engaged in savings and loans.
8. **Other cooperatives**, such as multipurpose cooperatives and consumption cooperatives.
9. **A shopping group** is a number of stores consisting of a minimum of 10 stores and clustered in one location.
10. **The market** is a meeting place between sellers and buyers of goods and services. Markets can use buildings that are permanent or semi-permanent or without buildings.
11. **Minimarket/supermarket** is a self-service system, selling various types of goods in retail, and all goods have a price tag, with a building area of less than 400m².
12. **Supermarket**, or in other words, is a trading place with a self-service system, all goods have a price tag, and a minimum area of 400m².

minimal 400m².

- 13. Restoran** adalah suatu jenis usaha yang mempergunakan seluruh bangunan secara permanen untuk menyediakan jasa pangan yang pengolahan dan penyajiannya secara langsung di tempat sesuai dengan keinginan para pengguna jasa yang mempunyai ciri pembeli biasanya dikenakan pajak. Izin restoran dan kualifikasinya diberikan oleh Ditjen Pariwisata/Kanwil Parpostel setempat.

- 13. Restaurant** is a type of business that uses the entire building permanently to provide food services whose processing and presentation are directly on the spot in accordance with the wishes of service users who have the characteristics of a buyer, usually subject to tax. Restaurant permits and qualifications are granted by the local Directorate General of Tourism/Posttel and Tourism Office.

<https://dumaikota.bps.go.id/>

ULASAN

DESCRIPTION

Dari sisi sarana lembaga keuangan di kecamatan Dumai Timur, terdapat 2 Bank umum.

In terms of financial institution Facilities in Dumai Timur District, there are 2 commercial banks

Untuk sarana perdagangan di Kecamatan Dumai Timur, terdapat 5 pasar tradisional dengan bangunan semi permanen, 1 pasar dengan bangunan permanen, 20 mini market, 61 restoran atau rumah makan.

For trading facilities in Dumai Timur District, there are 5 traditional markets with semi-permanent buildings, 1 traditional markets with permanent buildings, 20 minimarkets, 61 restaurants.

Terdapat Stasiun Pengisian bahan bakar Umum (SPBU) di kecamatan Dumai Timur sebanyak 2 SPBU sedangkan untuk agen/ Pangkalan Gas elpiji sebanyak 22 agen/pangkalan.

There is Public Fuel Filling Station (SPBU) in Dumai Timur District as many as 2 gas station while for LPG gas agents/bases there are 22 agents/bases.

Tabel 7.1
Table

Banyaknya Sarana Lembaga Keuangan Bank Menurut Desa/Kelurahan dan Jenis Bank di Kecamatan Dumai Timur, 2023
Number of Bank by Villages/Subdistrict and Type of Bank in Dumai Timur District, 2023

| Desa/Kelurahan Village/Subdistrict | Bank Umum Pemerintah Government Bank | Bank Umum Swasta Private Bank | Bank Perkreditan Rakyat (BPR) Rural Bank |
|--|--|----------------------------------|--|
| (1) | (2) | (3) | (4) |
| 1. Tanjung Palas | - | - | - |
| 2. Jaya Mukti | 1 | - | - |
| 3. Teluk Binjai | 1 | 4 | - |
| 4. Buluh Kasap | 1 | - | - |
| 5. Bukit Batrem | - | - | - |
| Kecamatan Dumai Timur/ Dumai Timur District | 3 | 4 | - |

Sumber/Source: Kantor Kelurahan di Kecamatan Dumai Timur/Kelurahan Offices in Dumai Timur District

Tabel 7.2
Table

**Banyaknya Koperasi Aktif Menurut Menurut Desa/
Kelurahan dan Jenis Koperasi di Kecamatan Dumai Timur,
2023**
*Number of Cooperative by Villages/Subdistrict and Type of
Cooperative in Dumai Timur District, 2023*

| Desa/Kelurahan <i>Village/Subdistrict</i> | Koperasi Unit Desa (KUD) <i>Village Cooperative Unit</i> | Koperasi Industri Kecil dan Kerajinan Rakyat (Kopinkra) <i>Small Industry and Citizen Handicraft Cooperative</i> |
|--|--|--|
| (1) | (2) | (3) |
| 1. Tanjung Palas | - | - |
| 2. Jaya Mukti | - | - |
| 3. Teluk Binjai | - | - |
| 4. Buluh Kasap | - | - |
| 5. Bukit Batrem | - | - |
| Kecamatan Dumai Timur/ Dumai Timur District | - | - |

Lanjutan Tabel/*Continued Table 7.2*

| Desa/Kelurahan <i>Village/Subdistrict</i> | | Koperasi Simpan Pinjam (Kospin) <i>Savings and Loan Cooperative</i> | Koperasi Lainnya <i>Other Cooperative</i> | Jumlah Koperasi Aktif <i>Total of Active Cooperative</i> |
|---|---------------|---|--|---|
| (1) | | (4) | (5) | |
| 1. | Tanjung Palas | - | 1 | 1 |
| 2. | Jaya Mukti | 1 | 6 | 7 |
| 3. | Teluk Binjai | 9 | 10 | 19 |
| 4. | Buluh Kasap | 5 | 8 | 13 |
| 5. | Bukit Batrem | - | - | - |
| Kecamatan Dumai Timur/ <i>Dumai Timur District</i> | | 15 | 25 | 40 |

Sumber/*Source*: 1. Dinas Perindustrian, Koperasi, dan UKM/ *Industries, Cooperatives, Small & Medium Enterprises Service of Dumai Municipality*
2. Kantor Kelurahan di Kecamatan Dumai Timur/*Kelurahan Offices in Dumai Timur Subdistrict*

Tabel 7.3
Table

Banyaknya Sarana Perdagangan Menurut Desa/Kelurahan dan Jenis Sarana Perdagangan di Kecamatan Dumai Timur, 2023
Number of Trade Facilities by Villages/Subdistrict and Type of Trade Facilities in Dumai Timur District, 2023

| Desa/Kelurahan <i>Village/Subdistrict</i> | Kelompok Pertokoan <i>Shopping Complexs</i> | Pasar dengan Bangunan Permanen <i>Markets in Permanent Building</i> | Pasar dengan Bangunan Semi Permanen <i>Market in Semi Permanent Building</i> |
|---|--|---|---|
| (1) | (2) | (3) | (4) |
| 1. Tanjung Palas | 2 | - | - |
| 2. Jaya Mukti | 8 | 2 | 1 |
| 3. Teluk Binjai | 9 | 1 | - |
| 4. Buluh Kasap | 3 | - | 1 |
| 5. Bukit Batrem | - | - | 1 |
| Kecamatan Dumai Timur/ <i>Dumai Timur District</i> | 22 | 3 | 3 |

Lanjutan Tabel/*Continued Table 7.3*

| Desa/Kelurahan <i>Village/Subdistrict</i> | | Pasar tanpa Bangunan <i>Market without Permanent Building</i> | Mini Market/ Swalayan/ Supermarket <i>Mini Market/Swalayan/ Supermarket</i> | Restoran/ Rumah Makan <i>Restaurant/ Food Stall</i> |
|--|---------------|---|--|---|
| (1) | | (5) | (6) | (7) |
| 1. | Tanjung Palas | - | 2 | - |
| 2. | Jaya Mukti | - | 8 | 5 |
| 3. | Teluk Binjai | - | 2 | 10 |
| 4. | Buluh Kasap | - | 4 | 10 |
| 5. | Bukit Batrem | - | 1 | - |
| Kecamatan Dumai Timur/ Dumai Timur District | | - | 17 | 25 |

Sumber/*Source*: Kantor Kelurahan di Kecamatan Dumai Timur/*Kelurahan Offices in Dumai Timur District*

Tabel
Table 7.4

Banyaknya Sarana Pengisian Ulang Bahan Bakar Menurut Desa/Kelurahan dan Jenis Pengisian Ulang Bahan di Kecamatan Dumai Timur, 2023
Number of Refueling Facilities by Villages/Subdistrict and Type of Refueling Facilities in Dumai Timur District, 2023

| Desa/Kelurahan <i>Village/Subdistrict</i> | Pangkalan LPG ¹ <i>LPG Station¹</i> | Stasiun Pengisian Bahan Bakar Umum (SPBU) ² <i>Public Refueling Station²</i> |
|---|--|---|
| (1) | (2) | (3) |
| 1. Tanjung Palas | 10 | - |
| 2. Jaya Mukti | 18 | - |
| 3. Teluk Binjai | 11 | 2 |
| 4. Buluh Kasap | 6 | - |
| 5. Bukit Batrem | 9 | - |
| Kecamatan Dumai Timur/ <i>Dumai Timur District</i> | 54 | 2 |

Sumber/Source: 1. Dinas Perdagangan Kota Dumai/*Trade Service of Dumai Municipality*
2. Kantor Kelurahan di Kecamatan Dumai Timur/*Kelurahan Offices in Dumai Timur District*



ST 2023
SENSUS PERTANIAN

BerAKHLAK

Berorientasi Pelayanan Akuntabel Kompeten
Harmonis Loyal Adaptif Kolaboratif

DATA

MENCERDASKAN BANGSA

Enlighten The Nation



BADAN PUSAT STATISTIK KOTA DUMAI
BPS-Statistics of Dumai Municipality
Jl. Tuanku Tambusai - Dumai
Telp. (0765) 4300005
Homepage: www.dumiakota.bps.go.id
Email: bps1473@bps.go.id

ISSN 0852-1506

