

Katalog BPS : 1101002.1212020

STATISTIK DAERAH KECAMATAN STM HULU 2016



**Badan Pusat Statistik
Kabupaten Deli Serdang**

**STATISTIK DAERAH
KECAMATAN STM HULU
2016**



STATISTIK DAERAH KECAMATAN STM HULU 2016

ISBN : 978-602-6374-30-1
No. Publikasi : 12120.1630
Katalog BPS : 1101002.1212020
Ukuran Buku : 17,6 cm x 25 cm
Jumlah Halaman : v + 14 halaman

Naskah :

Kordinator Statistik Kecamatan STM HULU

Gambar Kulit :

Seksi Neraca Wilayah dan Analisis Statistik
Badan Pusat Statistik Kabupaten Deli Serdang

Diterbitkan Oleh :

© Badan Pusat Statistik Kabupaten Deli Serdang

“Dilarang mengumumkan, mendistribusikan, mengomunikasikan, dan/atau menggandakan sebagian atau seluruh isi buku ini untuk tujuan komersial tanpa izin tertulis dari Badan Pusat Statistik”



KATA SAMBUTAN



Publikasi **Statistik Daerah Kecamatan STM Hulu 2016** diterbitkan oleh Badan Pusat Statistik Kabupaten Deli Serdang adalah merupakan publikasi rutin yang memuat berbagai data dan informasi statistik seputar Kecamatan STM Hulu yang dianalisis secara sederhana guna membantu pengguna data memahami perkembangan pembangunan di Kecamatan STM Hulu.

Publikasi Statistik Daerah Kecamatan STM Hulu 2016 diterbitkan lebih fokus menyajikan indikator-indikator dan ulasan sederhana yang diperoleh dari hasil kegiatan statistik (sensus, survei) oleh Badan Pusat Statistik maupun dari sumber lain.

Materi yang disajikan dalam Statistik Daerah Kecamatan STM Hulu 2016 memuat berbagai indikator yang terkait dengan pembangunan di berbagai sektor di Kecamatan STM Hulu dan diharapkan dapat menjadi bahan rujukan/kajian dalam perencanaan dan evaluasi kegiatan pembangunan.

Kritik dan saran konstruktif berbagai pihak kami harapkan untuk penyempurnaan penerbitan mendatang. Semoga publikasi ini mampu memenuhi tuntutan kebutuhan data statistik, baik oleh instansi/dinas pemerintah, swasta, kalangan akademisi maupun masyarakat luas.

Lubuk Pakam, September 2016
Kepala Badan Pusat Statistik
Kabupaten Deli Serdang

Ir. Tuti Hidayati, MSi



KATA PENGANTAR

Penerbitan Buku Statistik Daerah Kecamatan STM Hulu Tahun 2016 ini merupakan merupakan terbitan kelima, yang memuat berbagai data dan informasi statistik seputar Kecamatan STM Hulu.

Kami sadar bahwa dalam penerbitan ini masih jauh dari sempurna sebab masih ada data statistik yang belum tercakup karena keterbatasan waktu dan dana.

Kami mengharapkan kritik dan saran yang bersifat membangun dari semua pihak guna perbaikan pada masa yang akan datang sehingga data yang dihasilkan dapat berguna bagi perencanaan pembangunan yang akan datang.

Kepada semua pihak yang telah membantu dalam penerbitan Buku Statistik Daerah Kecamatan STM Hulu Tahun 2016 ini kami mengucapkan terima kasih.

STM Hulu, September 2016
Koordinator Statistik Kecamatan
STM Hulu,

A m r i z a l



DAFTAR ISI

1. GEOGRAFI DAN IKLIM	1	6. KEMISKINAN	7
2. PEMERINTAHAN	2	7. PERTANIAN	8
3. PENDUDUK	4	8. HARGA-HARGA	9
4. PENDIDIKAN	5	9. PERDAGANGAN	10
5. KESEHATAN	6	LAMPIRAN TABEL	

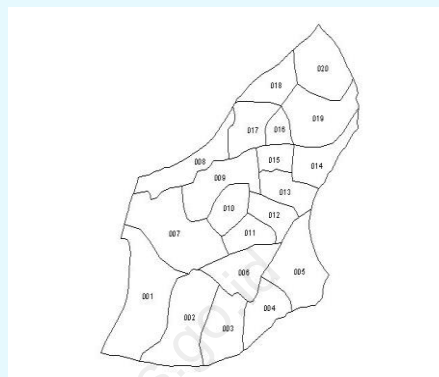
Kecamatan STM Hulu mempunyai luas 22.338 Ha atau 223,38 Km²

Kecamatan ini terdiri dari daerah dataran 30 %, berbukit 45 %, dan pegunungan 25 %. Letak daerah ini di atas permukaan laut kira-kira 350 meter s/d 600 meter.

Kecamatan STM Hulu merupakan salah satu kecamatan di Kabupaten Deli Serdang Provinsi Sumatera Utara, Di sebelah Utara, kecamatan ini berbatasan dengan Kecamatan STM Hilir, di sebelah Selatan dengan Kecamatan Gunung Meriah, di sebelah Barat dengan Kabupaten Karo dan di sebelah Timur dengan Kecamatan Bangun Purba. Secara geografis letak Kecamatan ini antara 2°57' sampai dengan 3°16' Lintang Utara dan 98°33' sampai dengan 99°27' Bujur Timur.

Wilayah Kecamatan STM Hulu tergolong ke dalam daerah beriklim tropis. Suhu udara rata-rata pada tahun 2015 berkisar antara 20,0 °C sampai dengan 34,6°C. Jumlah hari hujan selama tahun tersebut sebanyak 174 hari dengan curah hujan tertinggi tercatat sebesar 427 mm pada bulan Desember dan curah hujan terendah 24 mm pada bulan Januari. Sebagaimana kecamatan lainnya di Sumatera Utara, kecamatan ini mempunyai musim kemarau dan musim penghujan. Musim kemarau biasanya terjadi pada bulan Juni sampai dengan September dan musim penghujan biasanya terjadi pada bulan Oktober sampai dengan bulan Maret.

Peta Kecamatan STM Hulu



Persentase Luas Desa di Kecamatan STM Hulu 2015

Desa	Luas (Km ²)	Persentase
01. Liang Pematang	36,28	16,24
02. Liang Muda	14,32	6,41
03. Tanjung Raja	9,55	4,27
04. Gunung Manumpak B	3,82	1,71
05. Sippinggan	15,27	6,84
06. Tanjung Muda	9,55	4,27
07. Bah Bah Buntu	24,82	11,11
08. Kuta Mbelin	11,46	5,13
09. Tanjung Bampu	9,55	4,27
10. Tanjung Timur	14,32	6,41
11. Durian Tinggung	3,82	1,71
12. Rumah Rih	11,46	5,13
13. Sibunga Bunga Hilir	2,86	1,28
14. Gunung Manumpak A	15,27	6,84
15. Durian IV Mbelang	3,82	1,71
16. Tiga Juhar	2,86	1,28
17. Ranggit Git	5,73	2,56
18. Rumah Lengo	5,73	2,56
19. Rumah Sumbul	15,26	6,84
20. Tanah Gara Hulu	7,63	3,82
TOTAL	223,38	100,00

***** Tahukah Anda**
Desa Liang Pematang merupakan Desa dengan wilayah paling luas di Kecamatan STM Hulu yaitu sebesar 36,28 Km²

Jumlah Dusun/Lingkungan dan Perangkat Desa di Kecamatan STM Hulu Tahun 2016

Desa	Jumlah Dusun	Perangkat Desa
01. Liang Pematang	2	5
02. Liang Muda	2	5
03. Tanjung Raja	4	5
04. Gunung Manumpak B	1	5
05. Sippinggan	3	5
06. Tanjung Muda	2	5
07. Bah Bah Buntu	2	5
08. Kuta Mbelin	3	5
09. Tanjung Bampu	2	5
10. Tanjung Timur	1	5
11. Durian Tinggiung	1	5
12. Rumah Rih	3	5
13. Sibunga Bunga Hilir	1	5
14. Gunung Manumpak A	2	5
15. Durian IV Mbelang	2	5
16. Tiga Juhar	3	5
17. Ranggit Git	2	5
18. Rumah Lengo	2	5
19. Rumah Sumbul	3	5
20. Tanah Gara Hulu	3	5
TOTAL	44	100

Secara administratif, Kecamatan STM Hulu terdiri dari 20 Desa. Sedangkan ibu kota kecamatan terdapat Desa Talun Kenas.

Untuk mempermudah koordinasi, setiap desa terdiri dari beberapa dusun, dimana setiap dusun dikepalai oleh seorang kepala dusun.

Pada tahun 2016 jumlah dusun yang ada di seluruh desa di Kecamatan STM Hulu sebanyak 44.

Jumlah dusun terbanyak ada di Desa Tanjung Raja yaitu sebanyak 4 dusun. Beberapa desa seperti Desa Gunung Manumpak B, Desa Tanjung Timur, Desa Durian Tinggiung dan Desa Sibunga-Bunga Hilir masing-masing hanya terdapat 1 dusun setiap Desa.

Dalam menjalankan kegiatan pemerintahan sehari-hari pada tingkat Desa, pada setiap Desa terdapat perangkat Desa sebanyak 5 orang, sehingga untuk Kecamatan STM Hulu terdapat 100 perangkat Desa.

**DATA
MENCERDASKAN BANGSA**

***** Tahukah Anda**
Kecamatan STM Hulu terdiri dari 20 desa dan 44 dusun pada Tahun 2015

Realisasi Pemasukan PBB di Kecamatan STM Hulu Akhir Desember 2015

Desa	Target (Juta Rp)	Realisasi (Juta Rp)	Persentase
01. Liang Pematang	3,78	2,79	73,97
02. Liang Muda	2,76	1,31	47,39
03. Tanjung Raja	10,78	5,32	49,37
04. Gunung Manumpak B	8,99	16,43	182,80
05. Sippinggan	24,87	21,53	86,56
06. Tanjung Muda	14,01	11,17	79,73
07. Bah Bah Buntu	11,00	8,71	79,14
08. Kuta Mbelin	15,19	10,70	70,49
09. Tanjung Bampu	12,29	5,60	45,60
10. Tanjung Timur	47,22	24,76	52,45
11. Durian Tinggi	11,45	7,11	62,12
12. Rumah Rih	12,34	9,16	74,22
13. Sibunga Bunga Hilir	19,43	15,17	78,09
14. Gunung Manumpak A	40,87	30,69	75,09
15. Durian IV Mbelang	32,00	17,32	54,12
16. Tiga Juhar	40,41	6,93	17,14
17. Ranggit Git	25,20	17,99	71,39
18. Rumah Lengo	30,01	6,43	21,41
19. Rumah Sumbul	70,53	35,12	49,80
20. Tanah Gara Hulu	76,01	42,03	55,30
TOTAL	509,14	296,28	58,19

Dari sisi pendapatan daerah, seluruh desa juga membantu pemerintah dalam mengumpulkan Pajak Bumi dan Bangunan (PBB) di desa masing-masing.

Untuk Keadaan Akhir Desember 2015, realisasi Pajak Bumi dan Bangunan (PBB) di seluruh desa di wilayah Kecamatan STM Hulu mencapai 296,28 juta rupiah. Realisasi tersebut lebih rendah dari target yang dicanangkan yaitu sebesar 509,14 juta rupiah atau hanya mencapai 58,19 persen dari target yang dicanangkan. Hal ini menunjukkan bahwa kesadaran masyarakat untuk membayar pajak belum seperti yang diharapkan.

Bila ditinjau menurut desa, target realisasi PBB terbesar dicapai oleh Desa Gunung Manumpak B (182,80 persen), Desa Sippinggan (86,56 persen), Desa Tanjung Muda (79,73 persen), Bah Buntu (79,14 persen), Sedangkan realisasi terkecil dicapai oleh Desa Tiga Juhar (17,14 persen).

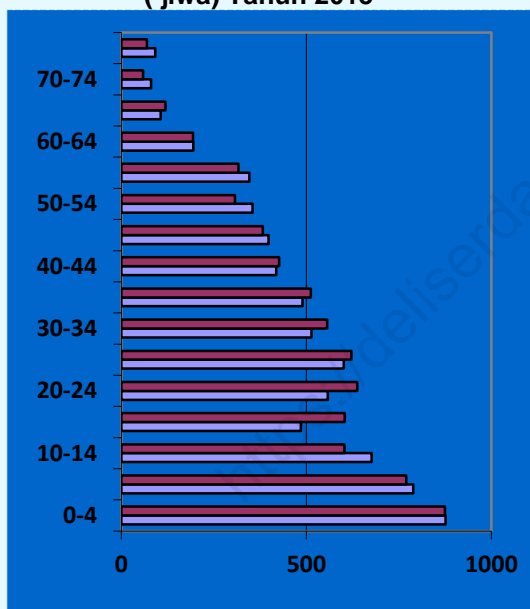
Selanjutnya bila dilihat dari realisasi nilai uang pemasukan PBB, nilai realisasi terbesar diperoleh Desa Tanah Gara Hulu (42,03 juta rupiah), diikuti Desa Rumah Sumbul (35,12 juta rupiah). Sedangkan realisasi terkecil diperoleh Desa Liang Muda (1,31 juta rupiah).

Orang bijak
taat pajak.....

Perlu diwaspadai, arah laju pertumbuhan penduduk

Berdasarkan konsep BPS yang dimaksud dengan Penduduk Indonesia adalah mencakup Warga Negara Indonesia (WNI) maupun Warga Negara Asing (WNA) yang tinggal dalam wilayah geografis Indonesia, baik yang bertempat tinggal tetap maupun yang bertempat tinggal tidak tetap (Seperti Tuna wisma, pengungsi, awak kapal berbendera Indonesia, masyarakat terpencil / terasing, dan penghuni perahu / rumah apung).

Grafik Penduduk STM Hulu (jiwa) Tahun 2015



■ : LAKI-LAKI
■ : PEREMPUAN

Sumber : BPS Kabupaten Deli Serdang, 2016

*** Tahukah Anda

Jumlah penduduk terbanyak di STM Hulu adalah desa Tiga Juhar (2.582 jiwa) dan yang paling sedikit adalah desa Liang Muda (79 jiwa)

Indikator Kependudukan STM Hulu

Uraian	2015
Penduduk (jiwa)	14.023
Pertumbuhan Penduduk (%) 2010-2015	2,14
Kepadatan Penduduk (jiwa/km ²)	63
Sex Ratio (L/P) (%)	101,05
Rumah Tangga (ruta)	3.641
Rata-rata ART (jiwa/ruta)	4

Sumber : Kecamatan Dalam Angka 2016

Jumlah penduduk Kecamatan STM Hulu pada tahun 2015 mencapai 14,023 jiwa, meningkat bila dibandingkan dengan keadaan tahun 2013 yang mencapai 12.994 jiwa. Pada periode 2010 - 2015, laju pertumbuhan penduduk tercatat sebesar 2,14 persen, sedangkan periode 2000-2010 laju pertumbuhan penduduk sebesar 1,71 persen. Dengan luas wilayah sekitar 223,38 km², maka setiap km² wilayah Kecamatan STM Hulu pada tahun 2015 ditempati penduduk sebanyak 63 orang.

*** Tahukah Anda

Kelompok umur penduduk di Kec. STM hulu yang paling banyak pada 2015 adalah 0-4 tahun sebanyak 1.750 jiwa.

Fasilitas Pendidikan semakin tersedia bagi masyarakat Kecamatan STM Hulu

Tersedianya fasilitas pendidikan bagi masyarakat di Kecamatan STM Hulu tentunya akan dapat meningkatkan partisipasi masyarakat dalam mengikuti pendidikan yang lebih tinggi di kecamatan ini.

Peningkatan kualitas dan partisipasi sekolah penduduk tentunya harus diimbangi dengan penyediaan sarana fisik pendidikan maupun tenaga guru yang memadai. Di tingkat pendidikan dasar, jumlah sekolah dasar baik Negeri maupun Swasta pada tahun 2015 ada sebanyak 15 unit dengan jumlah guru 190 orang dan murid sebanyak 1.749 orang.

Untuk Sekolah Lanjutan Tingkat Pertama (SLTP), jumlah SLTP Negeri dan Swasta ada sebanyak 3 sekolah dengan jumlah guru 67 orang dan jumlah murid ada sebanyak 672 orang. Pada tahun yang sama jumlah sekolah pada tingkat pendidikan Sekolah Lanjutan Tingkat Atas (SLTA)/ (SMK) Negeri dan Swasta ada sebanyak 4 sekolah dengan jumlah guru 94 orang dan murid 421 orang.

Rasio murid SD terhadap sekolah yang ada di Kecamatan STM Hulu secara rata-rata pada tahun 2015 sebesar 117. Pada tingkat pendidikan SLTP, rasio murid terhadap sekolah adalah sebesar 224 murid per sekolah. Sementara itu rasio murid Sekolah Lanjutan Tingkat Atas (SLTA)/(SMK) terhadap sekolah sebesar 105 murid per sekolah.

Rasio murid SD terhadap Guru di Kecamatan STM Hulu secara rata-rata pada tahun 2015 sebesar 9. Pada tingkat pendidikan SLTP, rasio tersebut sebesar 10 dan pada tingkat (SLTA)/(SMK) sebesar 4.

Fasilitas Pendidikan Kecamatan STM Hulu

Uraian	Sekolah	Guru	Murid
2014			
NEGERI/SWASTA			
SD	15	177	1.705
SLTP	4	63	637
SMU/SMK	2	40	330
2015			
NEGERI/SWASTA			
SD	15	190	1.749
SLTP	3	67	672
SMU/SMK	4	94	421

Sumber : Dinas P dan K Kecamatan STM Hulu

Selain itu, di kecamatan ini juga terdapat fasilitas pendidikan Pra Sekolah Taman Kanak-kanak (TK) sebanyak 10 unit yang keseluruhannya merupakan lembaga pendidikan pra sekolah yang dikelola swasta, yang terdapat di Desa Tanjung Timur (1 unit), Desa Tiga Juhar (2 unit) dan Desa Tanah Gara Hulu (1 unit).

Jumlah Fasilitas Kesehatan Terus Meningkat

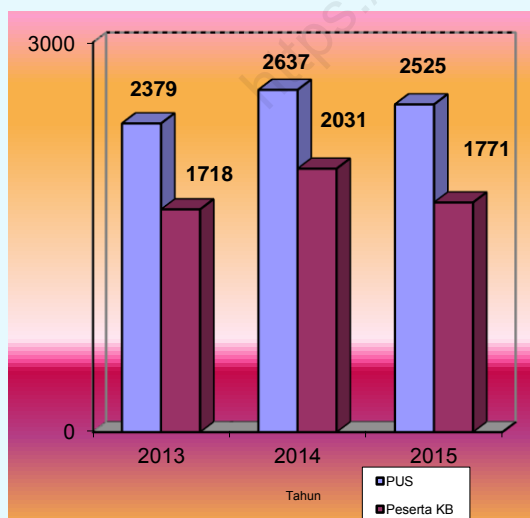
Peningkatan jumlah fasilitas dan tenaga kesehatan khususnya tenaga medis tentunya akan meningkatkan taraf kesehatan masyarakat..

Statistik Kesehatan Kecamatan STM Hulu Tahun 2015

Uraian	2015
Tempat Berobat	
Rumah Sakit	-
Puskesmas	1
Puskesmas Pembantu	3
Rumah Bersalin	-
Praktek Bidan	3
Poskesdes	17
Tenaga Kesehatan Di Puskesmas	
Dokter	6
Dokter Gigi	2
Bidan/Perawat	41
Ahli Gizi	1

Sumber : Dinas Kesehatan Kabupaten Deli Serdang

Banyaknya Pasangan Usia Subur (PUS) dan Peserta KB di Kecamatan STM HULU



Kesehatan merupakan salah satu hal terpenting dalam kehidupan manusia. Dengan tersedianya sarana dan prasarana kesehatan yang memadai sangat membantu dalam upaya meningkatkan kesehatan masyarakat sekaligus meningkatkan kualitas sumber daya manusia.

Di Kecamatan STM Hulu pada tahun 2015 terdapat 1 buah Puskesmas, juga terdapat Puskesmas Pembantu sebanyak 3 unit dan Poskesdes terdapat 17 unit.

Selain fasilitas fisik kesehatan, hal lain yang juga sangat penting adalah ketersediaan tenaga kesehatan. Tenaga kesehatan yang tercatat di Puskesmas Kecamatan STM Hulu adalah Dokter 6 orang, Dokter Gigi 2 orang, Bidan/Perawat sebanyak 41 orang serta ahli gizi ada 1 orang.

Salah satu indikator keberhasilan pembangunan kesehatan adalah keberhasilan program Keluarga Berencana. Hal yang dapat dipantau sebagai salah satu indikatornya adalah banyaknya peserta KB aktif. Perkembangan peserta KB dari tahun 2014 sampai 2015 menunjukkan trend yang cenderung menurun. Jumlah peserta KB aktif 2014 sebesar 2.031 dan menurun pada tahun 2015 menjadi sebesar 1.771 peserta, dengan jumlah Pasangan Usia Subur (PUS) sebesar 2.525 orang.

Selama Periode 2005-2011 Jumlah Rumah Tangga Sasaran (RTS) Menurun

Jumlah Rumah Tangga Sasaran (RTS) Kecamatan STM Hulu pada tahun 2005 sebesar 1516 RTS (54,57 persen) menurun menjadi 1.347 RTS (41,22 persen) tahun 2011.

Kemiskinan merupakan salah satu persoalan mendasar yang dihadapi dalam pembangunan di negara berkembang. Oleh karena itu, berbagai strategi dalam upaya penanggulangan dan pengentasan kemiskinan terus dilakukan.

Pada tahun 2005, BPS untuk pertamakalinya melaksanakan kegiatan Pendataan Sosial Ekonomi Penduduk 2005 (PSE05) yang menghasilkan data mikro tentang kemiskinan, yaitu data base Rumah Tangga Sasaran (RTS). Dan kemudian Database tersebut dimutakhirkan pada tahun 2008 dengan nama Pedataan Program Perlindungan Sosial 2008 (PPLS08). Data hasil dua kegiatan di atas kemudian digunakan untuk pelaksanaan kegiatan pengentasan kemiskinan.

Berdasarkan hasil Pendataan Sosial Ekonomi Penduduk 2005 (PSE05) jumlah Rumah Tangga Sasaran sebesar 1.516 RTS (54,57 persen) pada tahun 2012 turun menjadi 1.347 RTS (41,22 persen).

Dilihat menurut desa, maka jumlah Rumah Tangga Sasaran (RTS) terbanyak pada tahun 2012 terdapat di Desa Tiga Juhar dan Kuta Mbelin masing-masing 152 RTS dan 121 RTS. Sedangkan jumlah Rumah Tangga Sasaran paling sedikit terdapat di Desa Gunung Manumpak B dan Liang Pematang masing-masing sebanyak 12 RTS.

Jumlah Rumah Tangga Sasaran Kecamatan STM Hulu Menurut Desa Tahun 2005 dan 2011

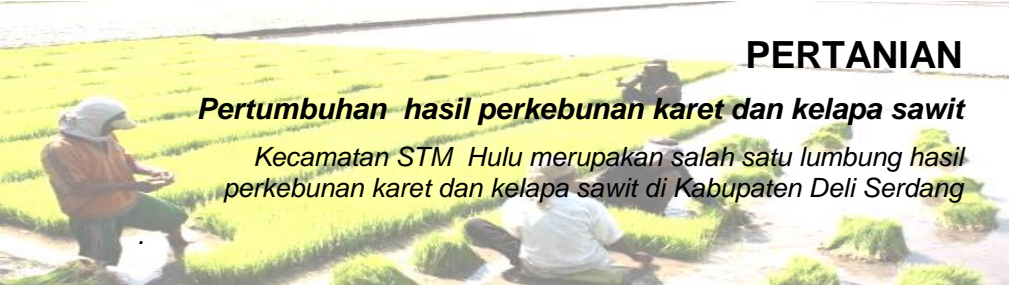
Desa	2005		2011	
	RTS	% RTS	RTS	% RTS
01. Liang Pematang	26	66,67	21	53,85
02. Liang Muda	16	66,67	19	95,00
03. Tanjung Raja	61	47,29	80	54,79
04. Gunung Manumpak B	23	65,71	21	65,63
05. Sippinggan	82	68,33	61	32,80
06. Tanjung Muda	32	59,26	39	61,90
07. Bah Bah Buntu	76	79,17	73	51,41
08. Kuta Mbelin	93	52,84	121	52,38
09. Tanjung Bampu	69	75,82	56	45,16
10. Tanjung Timur	82	64,06	68	42,50
11. Durian Tinggung	71	46,10	67	37,64
12. Rumah Rih	88	70,40	82	52,56
13. Si Bunga Bunga Hilir	56	47,86	58	51,33
14. Gunung Manumpak A	52	62,65	63	70,00
15. Durian Empat Mbelang	75	90,36	65	47,79
16. Tiga Juhar	201	40,85	152	25,46
17. Ranggitgit	106	60,57	85	61,59
18. Rumah Lengo	89	68,46	44	38,26
19. Rumah Sumbul	123	33,51	109	25,71
20. Tanah Gara Hulu	95	59,38	63	35,39
JUMLAH	1516	54,57	1.347	41,22

Sumber : BPS Kabupaten Deli Serdang

Dalam rangka pengentasan kemiskinan, sangat diperlukan data yang akurat tentang kemiskinan...

Pertumbuhan hasil perkebunan karet dan kelapa sawit

Kecamatan STM Hulu merupakan salah satu lumbung hasil perkebunan karet dan kelapa sawit di Kabupaten Deli Serdang



Statistik Tanaman Perkebunan Rakyat/Peternakan Kecamatan STM Hulu

Uraian	2014	2015
Luas Tanaman (Ha)		
Karet	1.996	2.170
Kelapa sawit	1.787	1.978
Ternak Besar (Ekor)		
Sapi	545	555
Kerbau	124	13
Ternak Kecil (Ekor)		
Kambing	1.825	1.862
Domba	340	57
Babi	2.126	1.725
Unggas (Ekor)		
Ayam Buras	20.850	25.258
Itik/ Bebek/Angsa	2.064	2.096

Sumber : Mantan Kecamatan STM Hulu

***** Tahukah Anda**

Kecamatan STM Hulu merupakan salah satu produsen Hasil Perkebunan karet dan kelapa sawit terbesar di Kabupaten Deli Serdang.

Kecamatan STM Hulu merupakan daerah pertanian terutama perkebunan karet dan kelapa sawit, pisang dan coklat yang menjadi roda utama perekonomian di kecamatan ini. Sebagian besar masyarakat Kecamatan bekerja pada sektor pertanian.

Luas tanaman karet yang diusahakan masyarakat di kecamatan ini pada tahun 2015 ada sebesar 2.170 ha dan kelapa sawit seluas 1.978 ha.

Salah satu pendukung berjalannya roda perekonomian Kecamatan STM Hulu adalah sektor peternakan. Peternakan yang banyak diusahakan masyarakat di Kecamatan ini adalah Sapi, Kerbau, Kambing, Domba, Babi dan Unggas seperti ayam Ras, Ayam buras, itik/bebek/angsa.

Dilihat menurut jenis ternak, jumlah Sapi yang diusahakan penduduk pada tahun 2015 ada sebanyak 555 ekor, dan Kerbau sebanyak 13 ekor.

Untuk jenis ternak kecil, jumlah kambing yang diusahakan masyarakat Kecamatan STM Hulu pada tahun 2015 ada sebanyak 1.862 ekor, domba sebanyak 57 ekor dan Babi sebanyak 1.725 ekor.

Untuk jenis ternak unggas, ayam Buras yang diusahakan masyarakat Kecamatan STM Hulu pada tahun 2015 ada sebanyak 25.258 ekor, dan itik/bebek/angsa 2.096 ekor.

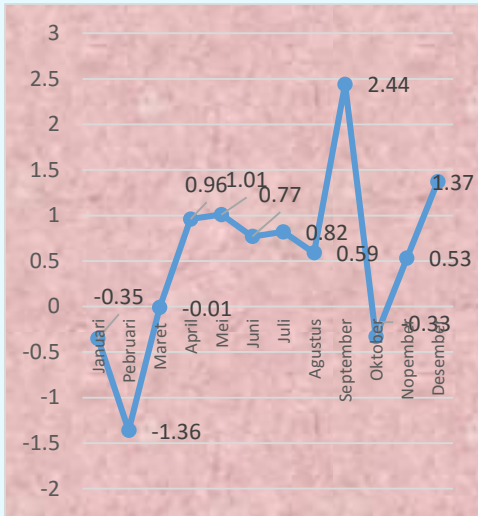
HARGA- HARGA

Harga Semakin Meningkat

Harga-harga kebutuhan pokok masyarakat (sembako) setiap tahunnya cenderung mengalami kenaikan.

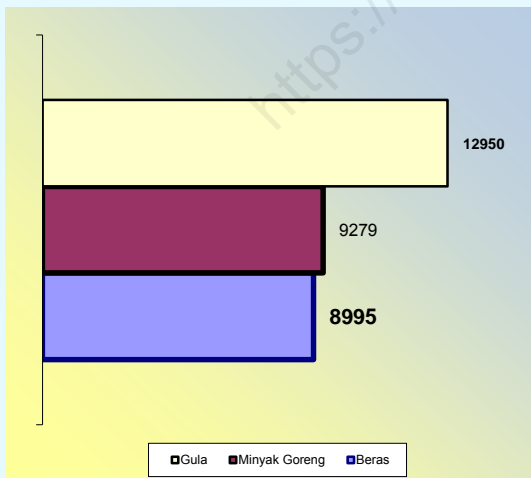
8

Inflasi Kota Medan, 2015



Sumber: BPS Kabupaten Deli Serdang

Perkembangan Harga Sembako Terpilih di Kabupaten Deli Serdang (Rp/Kg) Tahun 2015



Sumber: BPS Kabupaten Deli Serdang

Untuk mengukur perubahan harga dari dua periode waktu yang berbeda digunakan angka indeks harga. Karena data harga yang digunakan adalah harga konsumen maka indeks harga yang digunakan adalah indeks harga konsumen. Salah satu indikator yang digunakan untuk perencanaan pembangunan di suatu daerah adalah Indeks Harga Konsumen dan Inflasi.

Indeks harga konsumen (IHK) merupakan indikator yang mengukur perubahan harga-harga pada tingkat konsumen. Persentase perubahan indeks ini pada kurun waktu tertentu disebut inflasi/deflasi, yang dapat digunakan sebagai tolok ukur kestabilan perekonomian daerah. Pada tahun 2015 Kabupaten Deli Serdang belum melakukan perhitungan IHK maupun inflasi sendiri, sehingga IHK maupun inflasinya mengikuti kota Medan.

Harga rata-rata sembako terpilih seperti ikan asin, gula pasir, garam, minyak tanah, sabun cuci, dan pakaian, setiap tahunnya selalu mengalami kenaikan harga kecuali beras yang mengalami fluktuasi. Dimana kenaikan tertinggi terdapat pada komoditi minyak goreng. Sedangkan harga komoditi beras juga mengalami kenaikan harga di tahun 2015 dibandingkan tahun sebelumnya.

*** Tahukah Anda

Inflasi yang terkendali memberi dukungan kuat bagi peningkatan kesejahteraan masyarakat.

Jumlah Unit Usaha Perdagangan Kedai Kelontong, Rumah Makan, Warung Kopi di Kecamatan STM Hulu Tahun 2015 sebanyak 227

Jumlah Unit Usaha Perdagangan terbesar adalah warung Kopi dengan jumlah usaha 150 unit



Jumlah usaha perdagangan Kedai kelontong pada tahun 2014 di Kecamatan STM Hulu berjumlah 59 unit usaha, sedangkan untuk usaha Rumah Makan/Minum ada sebanyak 18 unit usaha dan sektor Perdagangan warung kopi berjumlah 150 unit usaha.

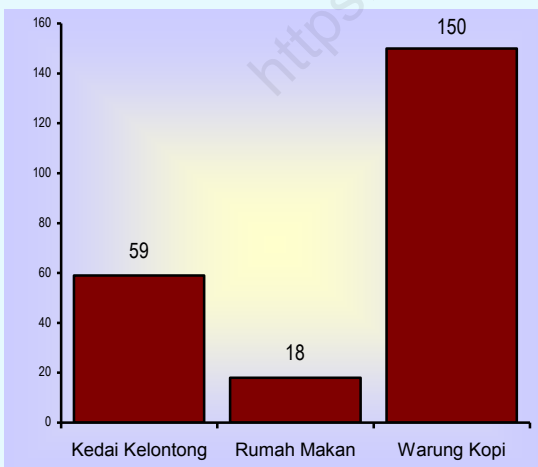
Bila dilihat menurut desa, maka untuk perdagangan usaha kedai kelontong, rumah makan dan warung kopi terbanyak terdapat di Desa Tiga Juhar dengan jumlah 52 unit usaha.


Untuk Jenis Usaha kedai kelontong pada tahun 2014, jumlah terbanyak terdapat di Desa Tiga Juhar dengan jumlah unit usaha sebanyak 17 unit. Jumlah unit usaha Rumah Makan/Minum terbanyak di desa tiga juhar sebanyak 10 unit, jumlah unit usaha warung kopi terbanyak terdapat di desa Rumah Sumbul sebanyak 35 unit.

Banyak Usaha Sektor Perdagangan di Kecamatan STM Hulu Tahun 2015

Desa	Kedai Kelontong	Rumah Makan	Warung Kopi
01. Liang Pematang	1	-	2
02. Liang Muda	-	-	-
03. Tanjung Raja	1	-	7
04. Gunung Manumpak B	1	-	2
05. Sipinggan	10	1	6
06. Tanjung Muda	-	-	3
07. Bah Bah Buntu	-	-	5
08. Kuta Mbelin	4	-	12
09. Tanjung Bampu	2	-	4
10. Tanjung Timur	-	-	7
11. Durian Tinggung	2	1	7
12. Rumah Rih	-	-	5
13. Sibunga bunga hilir	1	-	4
14. Gunung Manumpak A	-	-	6
15. Durian IV Mbelang	3	1	6
16. Tiga Juhar	17	10	25
17. Ranggit Git	1	-	5
18. Rumah Lengo	4	1	5
19. Rumah Sumbul	7	2	35
20. Tanah Gara Hulu	5	2	35
Jumlah	59	18	150

Sumber : KSK Kecamatan STM Hulu





LAMPIRAN TABEL



Tabel 1.2.**Jarak Dari Kantor Desa Ke Ibukota Kecamatan**

D E S A	Jarak (Km)
(1)	(2)
01. Liang Pematang	25
02. Liang Muda	20
03. Tanjung Raja	16
04. Gunung Manumpak B	52
05. Sippingan	48
06. Tanjung Muda	13
07. Bah Bah Buntu	15
08. Kuta Mbelin	4
09. Tanjung Bampu	6
10. Tanjung Timur	12
11. Durian Tinggung	10
12. Rumah Rih	9
13. Sibunga Bunga Hilir	5
14. Gunung Manumpak A	5
15. Durian Empat Mbelang	0
16. Tiga Juhar	0
17. Ranggit Git	2
18. Rumah Lengo	3
19. Rumah Sumbul	1
20. Tanah Gara Hulu	4

Sumber : Kepala Desa se – Kecamatan STM Hulu

Tabel 3.1.**Jumlah dan Laju Penduduk Menurut Kecamatan Di Kabupaten Deli Serdang Hasil Sensus Penduduk Tahun 2000 dan 2010**

Kecamatan	Jumlah Penduduk		Laju Pertumbuhan Penduduk 2000-2010 (%)
	2000	2010	
(1)	(2)	(3)	(4)
01. Gunung Meriah	2.751	2.472	-1,06
02. STM. Hulu	10.405	12.333	1,71
03. Sibolangit	18.456	19.654	0,63
04. Kutalimbaru	31.138	35.870	1,42
05. Pancur Batu	68.114	84.919	2,23
06. Namo Rambe	22.835	36.651	4,85
07. Biru-Biru	28.087	34.020	1,93
08. STM. Hilir	25.022	30.563	2,02
09. Bangun Purba	20.244	21.550	0,63
10. Galang	56.651	61.508	0,83
11. Tjg. Morawa	149.287	192.759	2,59
12. Patumbak	58.066	88.961	4,36
13. Deli Tua	47.483	60.624	2,47
14. Sunggal	178.639	244.187	3,18
15. Hamparan Perak	122.134	150.054	2,08
16. Labuhan Deli	46.323	60.190	2,65
17. Percut Sei Tuan	277.437	384.672	3,32
18. Batang Kuis	38.681	56.270	3,82
19. Pantai Labu	37.228	43.135	1,48
20. Beringin	42.388	52.415	2,15
21. Lubuk Pakam	71.518	80.847	1,23
22. Pagar Merbau	29.001	36.777	2,40
Deli Serdang	1.381.888	1.790.431	2,62
Sumatera Utara	11.513.973	12.982.204	1,22

Sumber : BPS, Sensus Penduduk 2000 dan 2010

Tabel 3.2.**Banyaknya Desa/Kelurahan, Luas Wilayah dan Kepadatan Penduduk Menurut Kecamatan Di Kabupaten Deli Serdang Tahun 2015**

Kecamatan	Banyaknya Desa/ Kelurahan	Luas Wilayah (Km ²)	Banyaknya Penduduk (Jiwa)	Kepadatan Penduduk (Jiwa/Km ²)	Persentase Penduduk (%)
(1)	(2)	(3)	(4)	(5)	(6)
01. Gunung Meriah	12	76,65	2.874	37	0,14
02. STM. Hulu	20	223,38	14.023	63	0,69
03. Sibolangit	30	179,96	22.476	125	1,11
04. Kutalimbaru	14	174,92	40.656	232	2,00
05. Pancur Batu	25	122,53	96.288	786	4,74
06. Namo Rambe	36	62,30	41.479	666	2,04
07. Biru-Biru	17	89,69	38.646	431	1,90
08. STM. Hilir	15	190,50	34.777	183	1,71
09. Bangun Purba	24	129,95	24.534	189	1,21
10. Galang	29	150,29	69.964	466	3,45
11. Tjg. Morawa	26	131,75	218.084	1.655	10,75
12. Patumbak	8	46,79	100.423	2.146	4,95
13. Deli Tua	6	9,36	68.658	7.335	3,38
14. Sunggal	17	92,52	276.263	2.986	13,62
15. Hamparan Perak	20	230,15	170.065	739	8,38
16. Labuhan Deli	5	127,23	68.218	536	3,36
17. Percut Sei Tuan	20	190,79	436.003	2.285	21,49
18. Batang Kuis	11	40,34	63.743	1.580	3,14
19. Pantai Labu	19	81,85	48.893	597	2,41
20. Beringin	11	52,69	59.537	1.130	2,93
21. Lubuk Pakam	13	31,19	91.981	2.949	4,53
22. Pagar Merbau	16	62,89	41.723	663	2,06
Jumlah	394	2 497,72	2.029.308	812	100,00

Sumber : BPS Kabupaten Deli Serdang

D A T A

MENCERDASKAN BANGSA



BADAN PUSAT STATISTIK KABUPATEN DELI SERDANG

Jl. Karya Utama Kompleks Pemkab Deli Serdang Lubuk Pakam 20514
Telp. 061-7951326, 7955111 Fax. 061-7951326
E-mail : bps1212@bps.go.id

ISBN 978-602-637-430-1



9 786026 374301