

Kecamatan Plumpang Dalam Angka

Plumpang Subregency In Figures

2021



**BADAN PUSAT STATISTIK
KABUPATEN TUBAN**

BPS – Statistics of Tuban Regency

Kecamatan Plumpang

Dalam Angka

Plumpang Subregency In Figures

2021



Kecamatan Plumpang Dalam Angka 2021

ISBN : 978-623-94699-8-6

Nomor Publikasi: 35230.2112

Katalog : 1102001.3523090

Ukuran Buku: 14,8 x 21 cm

Jumlah Halaman: x + 62 halaman

Naskah:

Badan Pusat Statistik Kabupaten Tuban

Gambar Cover:

Badan Pusat Statistik Kabupaten Tuban

Diterbitkan Oleh:

©Badan Pusat Statistik Kabupaten Tuban

Dilarang mengumumkan, mendistribusikan, mengomunikasikan, dan/atau mengandakan sebagian atau seluruh isi buku ini untuk tujuan komersial tanpa izin tertulis dari Badan Pusat Statistik Kabupaten Tuban

TIM PENYUSUN

Penanggung Jawab	:	Eko Mardiana, SE
Koordinator Teknis	:	Yudhi Prasetyono, S.Si, MM
Penyusun Naskah	:	Akhmad Subkhan
Tata Letak	:	Akhmad Subkhan
Pengolah Data	:	Akhmad Subkhan
Gambar Kulit	:	Akhmad Subkhan
Infografis	:	Akhmad Subkhan
Penyuting	:	Akhmad Subkhan Umdatul Ummah, SE

PETA WILAYAH KECAMATAN PLUMPANG





KATA PENGANTAR

Assalamu'alaikum Wr.Wb.

Alhamdulillah, dengan rahmat Tuhan Yang Maha Esa **Buku Kecamatan Plumpang Dalam Angka Tahun 2021** dapat diterbitkan.

Adapun data yang tercantum, kami sajikan dalam bentuk tabel-tabel yang bersumber dari Dinas Instansi dan Pemerintah Desa serta pihak lain dalam wilayah Kecamatan Plumpang.

Penyusunan buku ini masih terdapat banyak kekurangan oleh sebab itu kami mohon kritik, saran dan masukan guna penyempurnaan penerbitan berikutnya.

Kepada Bapak Camat kami sampaikan banyak terima kasih sehingga buku Kecamatan Plumpang Dalam Angka Tahun 2020 dapat terbit, dan juga kepada Dinas Instansi dan Kepala Desa serta pihak lain di Wilayah Kecamatan Plumpang kami ucapkan terima kasih yang sebesar-besarnya.

Akhir kata, semoga buku ini dapat berguna dan bermanfaat bagi para pemakainya.

Wassalamu'alaikum Wr.Wb.

Tuban, September 2021
Kepala BPS Kabupaten Tuban

EKO MARDIANA, SE

DAFTAR ISI

	Halaman
Tim Penyusun	ii
Peta Wilayah Kecamatan Plumpang	iii
Kata Pengantar	iv
Daftar Isi	v
Daftar Tabel	vi
Penjelasan Umum	ix
Bab	
1 Geografi dan Iklim	1
2 Sosial dan Kesejahteraan Rakyat	7
3 Pertanian, Kehutanan, Peternakan, dan Perikanan	27
4 Pariwisata	56
5 Pemerintahan	59

DAFTAR TABEL

Tabel	Halaman
1. GEOGRAFI DAN IKLIM	
1.1.1 Luas Daerah dan Jumlah Pulau Menurut Kelurahan/Desa , (2020).....	2
1.1.2 Letak Geografis Kecamatan Plumpang, (2020).....	3
1.1.3 Curah Hujan dan Hari Hujan Menurut Bulan di Kecamatan Plumpang, 2020.....	4
1.1.4 Luas Wilayah Desa Menurut Penggunaan Tanah (Ha) Di Kecamatan Plumpang Tahun 2020.....	5
2. SOSIAL DAN KESEJAHTERAAN RAKYAT	
2.1.1 Jumlah Desa yang Memiliki Fasilitas Sekolah Menurut Desa dan Tingkat Pendidikan, (2018)- (2020)	8
2.2.1 Jumlah Desa/Kelurahan yang Memiliki Sarana Kesehatan Menurut Kelurahan/Desa, (2018)- (2020)	11
2.3.1 Jumlah Peribadatan Menurut Kelurahan/Desa. (2020).....	16
2.3.2 Jumlah Kepala Keluarga Dan Penduduk Menurut Jenis Kelamin Di Kecamatan Plumpang Tahun 2020	17
2.3.3 Jumlah Penduduk Menurut Kewarganegaraan Dan Jenis Kelamin Di Kecamatan Plumpang Tahun 2020.....	18
2.3.4 Jumlah Penduduk, Luas Wilayah, Dan Kepadatan Penduduk Di Kecamatan Plumpang Tahun 2020	19
2.3.5 Jumlah Kepala Keluarga Dan Penduduk Menurut Jenis Kelamin Di Kecamatan Plumpang Tahun 2020.....	20
2.3.6 Jumlah Penduduk Menurut Kelompok Umur dan Jenis Kelamin di Kecamatan Plumpang Tahun 2020.....	21
2.4.1 Jumlah Keluarga Menurut Sumber Penerangan Di Wilayah Kecamatan Plumpang Tahun 2020.....	22
2.4.2 Banyaknya Desa/Kelurahan Menurut Jenis Bahan Bakar untuk Memasak yang Digunakan Oleh Sebagian Besar Keluarga di Kecamatan Plumpang, 2018, 2019, dan 2020.....	23
2.4.3 Banyaknya Desa/Kelurahan Menurut Keberadaan Penerangan Jalan Utama Desa/Kelurahan di Kecamatan Plumpang, 2018, 2019, dan 2020	24
2.4.4 Banyaknya Desa/Kelurahan Menurut Sumber Air Minum Sebagian Besar Keluarga di Kecamatan Plumpang 2018, 2019, dan 2020	25

2.4.5 Banyaknya Desa/Kelurahan Menurut Penggunaan Fasilitas Tempat Buang Air Besar Sebagian Besar Kelurga di Kecamatan Plumpang, 2018, 2019, dan 2020	26
---	----

3. PERTANIAN, KEHUTANAN, PETERNAKAN, DAN PERIKANAN

3.1.1 Luas Panen Tanaman Sayuran Menurut Desa dan Jenis Tanaman (ha), 2019 dan 2020	28
3.1.2 Produksi Tanaman Sayuran Menurut Desa dan Jenis Tanaman (Ton), 2019 dan 2020	30
3.1.3 Luas Panen Tanaman Sayuran Menurut Jenis Tanaman (ha), 2017 – 2020	32
3.1.4 Produksi Tanaman Sayuran Menurut Jenis Tanaman (Ton), 2017 – 2020	33
3.1.5 Luas Panen Tanaman Biofarmaka Menurut Kelurahan/ Desa dan Jenis Tanaman (m ²), 2019 – 2020	34
3.1.6 Produksi Tanaman Biofarmaka Menurut Kelurahan/ Desa dan Jenis Tanaman (kg), 2019 – 2020	36
3.1.7 Luas Panen Tanaman Biofarmaka Menurut Jenis Tanaman (m ²), 2017 – 2020	38
3.1.8 Produksi Tanaman Biofarmaka Menurut Jenis Tanaman (kg), 2017 – 2020	39
3.1.9 Luas Panen Tanaman Hias Menurut Kelurahan/Desa dan Jenis Tanaman (m ²)	40
3.1.10 Produksi Tanaman Hias Menurut Kelurahan/Desa dan Jenis Tanaman (tangkai). (2019) dan (2020)	42
3.1.11 Luas Panen Tanaman Hias Menurut Jenis Tanaman (m ²)	44
3.1.12 Produksi Tanaman Hias Menurut Jenis Tanaman (Tangkai)	45
3.2.1 Luas Areal Tanaman Perkebunan Menurut Kelurahan/Desa dan Jenis Tanaman (Ha). (2019) dan (2020)	46
3.2.2 Produksi Tanaman Perkebunan Menurut Kelurahan/Desa dan Jenis Tanaman (Ton). (2019) dan (2020)	48
3.3.1 Produksi Buah-Buahan Menurut Jenis Tanaman (ton), 2017 – 2020	50
3.4.1 Luas Panen Tanaman Padi Sawah Menurut Desa dan Jenis Tanaman (ha), 2019 dan 2020	51
3.4.2 Produksi Padi Sawah Menurut Desa dan Jenis Tanaman (Ton), 2019 dan 2020	52
3.5.1 Luas Panen Tanaman Palawija Menurut Desa dan Jenis Tanaman (ha), 2019 dan 2020	53
3.5.2 Produksi Tanaman Palawija Menurut Desa dan Jenis Tanaman (Ton), 2019 dan 2020	54

3.6.1 Populasi Ternak Besar Menurut jenisnya Di Wilayah Kecamatan Plumpang Tahun 2020	55
4. PARIWISATA	
4.1.1 Jumlah Restoran/Rumah Makan Di Wilayah Kecamatan Plumpang Tahun 2017 – 2020	57
4.1.2 Jumlah Restoran/Depot/Warung & Pasar/Toko Di Wilayah Kecamatan Plumpang Tahun 2020	58
5. PEMERINTAHAN	
5.1.1 Jumlah Dusun, RT, dan RW Dalam Wilayah Kecamatan Plumpang. 2020	60
5.1.2 Banyaknya Aparat Desa di Kecamatan Plumpang. 2020	61
5.1.3 Kepala Desa Menurut Jenis Kelamin. Umur Dan Pendidikan Dalam Wilayah Kecamatan Plumpang, 2020	62

PENJELASAN UMUM

Tanda, satuan dan lain-lainnya yang digunakan dalam publikasi ini adalah:

1. TANDA-TANDA/ SYMBOLS

Data tidak tersedia	: ...
Tidak ada atau nol	: -
Data dapat diabaikan.....	: 0
Tanda desimal	: .
Data tidak dapat ditampilkan.....	: NA

2. SATUAN/UNITS

Barel.....	: 158,99 liter
Hektar (ha)	: 10 000 m ²
Knot	: 1,8523 km/jam
Kuintal	: 100 kg
Liter (untuk beras).....	: 0,80 kg
Ons.....	: 28,31 gram
Ton.....	: 1 000 kg

Satuan lain : buah, dus, butir, helai/ lembar, kaleng, batang, pulsa, ton kilometer (ton-km), jam, menit, persen(%).

Perbedaan angka dibelakang koma disebabkan oleh pembulatan angka.



Curah Hujan Tertinggi Selama Tahun 2020 di Kecamatan Plumpang terjadi di bulan Februari, yaitu sebesar **337** mm

Kecamatan Plumpang memiliki luas wilayah 86,52 km²

Tabel 1.1.1 Luas Daerah dan Jumlah Pulau Menurut Kelurahan/Desa , (2020)

Kelurahan/Desa	Luas ¹ (km ²)	Persentase terhadap Luas Kecamatan (%)
(1)	(2)	(3)
1. Trutup	2.06	2.38
2. Kesamben	6.61	7.64
3. Kepohagung	5.64	6.52
4. Kedungrojo	1.92	2.22
5. Cangkring	2.13	2.46
6. Sembungrejo	2.34	2.70
7. Plandirejo	2.62	3.03
8. Bandungrejo	3.22	3.72
9. Klotok	8.59	9.93
10. Kebomlati	1.40	1.62
11. Kedungsoko	5.88	6.80
12. Penidon	8.58	9.92
13. Magersari	6.06	7.00
14. Jatimulyo	3.75	4.33
15. Plumpang	5.33	6.16
16. Sumurjalak	6.29	7.27
17. Ngrayung	1.00	1.16
18. Sumberagung	13.1	15.14
Plumpang	86.52	100

Sumber : Kantor Kecamatan Plumpang

Tabel 1.1.2 Letak Geografis Kecamatan Plumpang, (2020)

No.	Sisi Perbatasan	Wilayah Perbatasan
(1)	(2)	(3)
1	Batas Utara	Kecamatan Palang
2	Batas Timur	Kecamatan Widang
3	Batas Selatan	Kecamatan Rengel
4	Batas Barat	Kecamatan Semanding

Sumber : Kantor Kecamatan Plumpang

1.1.3 Curah Hujan dan Hari Hujan Menurut Bulan di Kecamatan Plumpang, 2020

Bulan	Curah Hujan (mm)	Hari Hujan (hari)
(1)	(2)	(3)
1. Januari	189	10
2. Februari	337	15
3. Maret	129	10
4. April	144	10
5. Mei	70	2
6. Juni	-	-
7. Juli	-	-
8. Agustus	-	-
9. September	-	-
10. Oktober	-	-
11. Nopember	-	-
12. Desember	-	-
Tahunan	869	47

Sumber : Dinas Pertanian Kabupaten Tuban

Tabel 1.1.4 Luas Wilayah Desa Menurut Penggunaan Tanah (Ha) Di Kecamatan Plumpang Tahun 2020

Desa	Sawah	Ladang	Pekarangan
(1)	(2)	(3)	(4)
1. Trutup	163.87	11.94	27.81
2. Kesamben	203	237.17	51.04
3. Kepohagung	323.27	150.02	41.4
4. Kedungrojo	115	225.4	22.6
5. Cangkring	193.62	-	19
6. Sembungrejo	189.90	3.01	30.82
7. Plandirejo	177.80	27.12	49.67
8. Bandungrejo	255.38	9.67	45.48
9. Klotok	691.67	21.69	123.04
10. Kebomlati	47.75	5.56	77.35
11. Kedungsoko	496.47	10.47	67.75
12. Penidon	704.20	6.85	53.55
13. Magersari	528.11	23.2	45.59
14. Jatimulyo	295.49	33.21	44.98
15. Plumpang	407.42	52.54	45.18
16. Sumurjalak	218.60	137.52	43.59
17. Ngrayung	67.42	9.71	21.25
18. Sumberagung	384.35	340.27	65.35
Plumpang	5 487.86	1 084.4	896.03

Sumber : Kantor Kecamatan Plumpang

Tabel 1.1.4 Lanjutan

Desa	Hutan	Lainnya	Jumlah
(1)	(2)	(3)	(4)
1. Trutup	-	-	206.48
2. Kesamben	128	-	660.70
3. Kepohagung	45	-	564.26
4. Kedungrojo	-	-	192.29
5. Cangkring	-	-	212.60
6. Sembungrejo	-	-	233.78
7. Plandirejo	-	-	261.59
8. Bandungrejo	-	-	321.86
9. Klotok	-	23.11	859.51
10. Kebomlati	-	9.00	139.66
11. Kedungsoko	-	13.72	588.14
12. Penidon	-	-	858.10
13. Magersari	-	-	606.40
14. Jatimulyo	-	-	375.32
15. Plumpang	-	-	532.70
16. Sumurjalak	210	-	629.00
17. Ngrayung	-	-	99.74
18. Sumberagung	496	-	1 309.97
Plumpang	879	45.83	8 652.10

Sumber : Kantor Kecamatan Plumpang



Jumlah Penduduk Kecamatan Plumpang Tahun 2020

$$\text{Icon of a man} + \text{Icon of a woman} = 78.147 \text{ Jiwa}$$

Rasio Jenis Kelamin

$$\text{Icon of a man} \div \text{Icon of a woman} = 100\%$$

Fasilitas Kesehatan

Terdapat **2** Puskesmas

Ada **85** Posyandu
di semua desa

3 Puskesmas Pembantu

18 Polindes

Pendidikan

Jumlah Sekolah

- SD/MI (35)
- SMP/MTs (10)
- SMA/SMK/MA (6)



SOSIAL DAN KESEJAHTERAAN RAKYAT

Tabel 2.1.1 Jumlah Desa yang Memiliki Fasilitas Sekolah Menurut Desa dan Tingkat Pendidikan, (2019)- (2020)

Desa	SD/MI			SMP/MTs		
	2019	2020	2020	2019	2020	2020
(1)	(2)	(3)	(4)	(5)	(6)	(7)
1. Trutup	1	1	1	-	-	-
2. Kesamben	2	2	2	1	1	1
3. Kepohagung	2	2	2	-	-	-
4. Kedungrojo	1	1	1	-	-	-
5. Cangkring	1	1	1	-	-	-
6. Sembungrejo	1	1	1	-	-	-
7. Plandirejo	1	1	1	1	1	1
8. Bandungrejo	1	1	1	-	-	-
9. Klotok	2	2	2	2	2	2
10. Kebomlati	1	1	1	1	1	1
11. Kedungsoko	3	3	3	-	-	-
12. Penidon	4	4	4	-	-	-
13. Magersari	1	1	1	1	1	1
14. Jatimulyo	1	1	1	1	1	1
15. Plumpang	5	5	5	1	1	1
16. Sumurjalak	3	3	3	-	-	-
17. Ngrayung	1	1	1	1	1	1
18. Sumberagung	4	4	4	1	1	1
Plumpang	35	35	35	10	10	10

Sumber : Pendataan Potensi Desa (Podes) 2020

SOSIAL DAN KESEJAHTERAAN RAKYAT

Tabel 2.1.1 Lanjutan

Desa	SMA/MA			SMK		
	2019	2020	2020	2019	2020	2020
(1)	(2)	(3)	(4)	(5)	(6)	(7)
1. Trutup	-	-	-	-	-	-
2. Kesamben	-	-	-	-	-	-
3. Kepohagung	-	-	-	-	-	-
4. Kedungrojo	-	-	-	-	-	-
5. Cangkring	-	-	-	-	-	-
6. Sembungrejo	-	-	-	-	-	-
7. Plandirejo	1	1	1	1	1	1
8. Bandungrejo	-	-	-	-	-	-
9. Klotok	1	1	1	-	-	-
10. Kebomlati	-	-	-	-	-	-
11. Kedungsoko	-	-	-	-	-	-
12. Penidon	-	-	-	-	-	-
13. Magersari	-	-	-	-	-	-
14. Jatimulyo	-	-	-	-	-	-
15. Plumpang	1	1	1	-	-	-
16. Sumurjalak	-	-	-	-	-	-
17. Ngrayung	-	-	-	-	-	-
18. Sumberagung	2	2	2	-	-	-
Plumpang	5	5	5	1	1	1

Sumber : Pendataan Potensi Desa (Podes) 2020

Tabel 2.1.1 Lanjutan

Desa	Perguruan Tinggi		
	2019	2020	2020
(1)	(2)	(3)	(4)
1. Trutup	-	-	-
2. Kesamben	-	-	-
3. Kepohagung	-	-	-
4. Kedungrojo	-	-	-
5. Cangkring	-	-	-
6. Sembungrejo	-	-	-
7. Plandirejo	-	-	-
8. Bandungrejo	-	-	-
9. Klotok	-	-	-
10. Kebomlati	-	-	-
11. Kedungsoko	-	-	-
12. Penidon	-	-	-
13. Magersari	-	-	-
14. Jatimulyo	-	-	-
15. Plumpang	-	-	-
16. Sumurjalak	-	-	-
17. Ngrayung	-	-	-
18. Sumberagung	-	-	-
Plumpang	-	-	-

Sumber : Pendataan Potensi Desa (Podes) 2020

SOSIAL DAN KESEJAHTERAAN RAKYAT

Tabel 2.2.1 Jumlah Desa/Kelurahan yang Memiliki Sarana Kesehatan Menurut Kelurahan/Desa, (2018)- (2020)

Desa	Rumah Sakit			Rumah Sakit Bersalin		
	2018	2019	2020	2018	2019	2020
(1)	(2)	(3)	(4)	(5)	(6)	(7)
1. Trutup	-	-	-	-	-	-
2. Kesamben	-	-	-	-	-	-
3. Kepohagung	-	-	-	-	-	-
4. Kedungrojo	-	-	-	-	-	-
5. Cangkring	-	-	-	-	-	-
6. Sembungrejo	-	-	-	-	-	-
7. Plandirejo	-	-	-	-	-	-
8. Bandungrejo	-	-	-	-	-	-
9. Klotok	-	-	-	-	-	-
10. Kebomlati	-	-	-	-	-	-
11. Kedungsoko	-	-	-	-	-	-
12. Penidon	-	-	-	-	-	-
13. Magersari	-	-	-	-	-	-
14. Jatimulyo	-	-	-	-	-	-
15. Plumpang	-	-	-	-	-	-
16. Sumurjalak	-	-	-	-	-	-
17. Ngrayung	-	-	-	-	-	-
18. Sumberagung	-	-	-	-	-	-
Plumpang	-	-	-	-	-	-

Sumber : Pendataan Potensi Desa (Podes) 2020

SOSIAL DAN KESEJAHTERAAN RAKYAT

Tabel 2.2.1 Lanjutan

Desa	Poliklinik			Puskesmas		
	2018	2019	2020	2018	2019	2020
(1)	(2)	(3)	(4)	(5)	(6)	(7)
1. Trutup	-	-	-	-	-	-
2. Kesamben	-	-	-	-	-	-
3. Kepohagung	-	-	-	-	-	-
4. Kedungrojo	-	-	-	-	-	-
5. Cangkring	-	-	-	-	-	-
6. Sembungrejo	-	-	-	-	-	-
7. Plandirejo	-	-	-	-	-	-
8. Bandungrejo	-	-	-	-	-	-
9. Klotok	-	-	-	1	1	1
10. Kebomlati	-	-	-	-	-	-
11. Kedungsoko	-	-	-	-	-	-
12. Penidon	-	-	-	-	-	-
13. Magersari	-	-	-	-	-	-
14. Jatimulyo	-	-	-	-	-	-
15. Plumpang	-	-	-	1	1	1
16. Sumurjalak	-	-	-	-	-	-
17. Ngrayung	-	-	-	-	-	-
18. Sumberagung	-	-	-	-	-	-
Plumpang	-	-	-	2	2	2

Sumber : Pendataan Potensi Desa (Podes) 2020

SOSIAL DAN KESEJAHTERAAN RAKYAT

Tabel 2.2.1 Lanjutan

Desa	Puskesmas Pembantu			Apotek		
	2018	2019	2020	2018	2019	2020
(1)	(2)	(3)	(4)	(5)	(6)	(7)
1. Trutup	-	-	-	-	-	-
2. Kesamben	-	-	-	-	-	-
3. Kepohagung	1	1	1	-	-	1
4. Kedungrojo	-	-	-	-	-	-
5. Cangkring	-	-	-	-	-	-
6. Sembungrejo	1	1	1	-	-	-
7. Plandirejo	-	-	-	-	-	-
8. Bandungrejo	-	-	-	-	-	-
9. Klotok	-	-	-	-	-	-
10. Kebomlati	-	-	-	-	-	-
11. Kedungsoko	-	-	-	-	-	-
12. Penidon	-	-	-	-	-	-
13. Magersari	1	1	1	-	-	-
14. Jatimulyo	-	-	-	-	-	-
15. Plumpang	-	-	-	1	1	2
16. Sumurjalak	-	-	-	-	-	-
17. Ngrayung	-	-	-	1	1	1
18. Sumberagung	-	-	-	-	-	-
Plumpang	3	3	3	2	2	4

Sumber : Pendataan Potensi Desa (Podes) 2020

SOSIAL DAN KESEJAHTERAAN RAKYAT

Tabel 2.2.1 Lanjutan

Desa	Klinik/Balai Kesehatan			Posyandu		
	2018	2019	2020	2018	2019	2020
(1)	(2)	(3)	(4)	(5)	(6)	(7)
1. Trutup	-	-	-	4	4	4
2. Kesamben	-	-	-	4	4	4
3. Kepohagung	-	-	-	4	4	4
4. Kedungrojo	-	-	-	4	4	4
5. Cangkring	-	-	-	2	2	2
6. Sembungrejo	-	-	-	4	4	4
7. Plandirejo	-	-	-	4	4	4
8. Bandungrejo	-	-	-	4	4	4
9. Klotok	-	-	-	8	8	8
10. Kebomlati	-	-	-	5	5	5
11. Kedungsoko	-	-	-	5	5	5
12. Penidon	-	-	-	7	7	7
13. Magersari	-	-	-	7	7	7
14. Jatimulyo	-	-	-	4	4	4
15. Plumpang	-	-	-	6	6	6
16. Sumurjalak	-	-	-	5	5	5
17. Ngrayung	-	-	-	2	2	2
18. Sumberagung	-	-	-	6	6	6
Plumpang	-	-	-	85	85	85

Sumber : Pendataan Potensi Desa (Podes) 2020

Tabel 2.2.1 Lanjutan

Desa	Polindes		
	2018	2019	2020
(1)	(2)	(3)	(4)
1. Trutup	1	1	1
2. Kesamben	1	1	1
3. Kepohagung	1	1	1
4. Kedungrojo	1	1	1
5. Cangkring	1	1	1
6. Sembungrejo	1	1	1
7. Plandirejo	1	1	1
8. Bandungrejo	1	1	1
9. Klotok	1	1	1
10. Kebomlati	1	1	1
11. Kedungsoko	1	1	1
12. Penidon	1	1	1
13. Magersari	1	1	1
14. Jatimulyo	1	1	1
15. Plumpang	1	1	1
16. Sumurjalak	1	1	1
17. Ngrayung	1	1	1
18. Sumberagung	1	1	1
Plumpang	18	18	18

Sumber : Pendataan Potensi Desa (Podes) 2020

SOSIAL DAN KESEJAHTERAAN RAKYAT

Tabel 2.3.1 Jumlah Peribadatan Menurut Kelurahan/Desa. (2020)

Desa	Masjid	Musholla	Gereja Protestan	Gereja Katholik	Pura	Wihara
(1)	(2)	(3)	(4)		(5)	(6)
1. Trutup		2	17	1	-	-
2. Kesamben		2	36	-	-	-
3. Kepohagung		3	14	-	-	-
4. Kedungrojo		1	29	-	-	-
5. Cangkring		1	10	-	-	-
6. Sembungrejo		1	25	-	-	-
7. Plandirejo		1	36	-	-	-
8. Bandungrejo		1	41	-	-	-
9. Klotok		4	59	-	-	-
10. Kebomlati		3	26	-	-	-
11. Kedungsoko		2	28	1	-	-
12. Penidon		4	33	-	-	-
13. Magersari		6	26	-	-	-
14. Jatimulyo		3	15	-	-	-
15. Plumpang		3	56	-	-	-
16. Sumurjalak		2	14	-	-	-
17. Ngrayung		2	13	1	-	-
18. Sumberagung		6	53	-	-	-
Plumpang		37	318	3	-	-

Sumber : Pendataan Potensi Desa (Podes) 2020

Tabel 2.3.2 Jumlah Kepala Keluarga Dan Penduduk Menurut Jenis Kelamin Di Kecamatan Plumpang Tahun 2020

Desa	KK	Penduduk		
		Laki-laki	Perempuan	Jumlah
(1)	(2)	(3)	(4)	(5)
1. Trutup	...	1 525	1 461	2 986
2. Kesamben	...	2 589	2 542	5 131
3. Kepohagung	...	1 656	1 721	3 377
4. Kedungrojo	...	1 597	1 537	3 134
5. Cangkring	...	704	718	1 422
6. Sembungrejo	...	1 111	1 135	2 246
7. Plandirejo	...	1 522	1 487	3 009
8. Bandungrejo	...	1 387	1 382	2 769
9. Klotok	...	3 718	3 683	7 401
10. Kebomlati	...	1 662	1 692	3 354
11. Kedungsoko	...	2 462	2 389	4 851
12. Penidon	...	3 267	3 285	6 552
13. Magersari	...	2 153	2 212	4 365
14. Jatimulyo	...	1 828	1 832	3 660
15. Plumpang	...	4 677	4 689	9 366
16. Sumurjalak	...	2 361	2 401	4 762
17. Ngrayung	...	963	1 006	1 969
18. Sumberagung	...	3 922	3 871	7 793
Plumpang	...	39 104	39 043	78 147

Sumber : Sensus Penduduk 2020

SOSIAL DAN KESEJAHTERAAN RAKYAT

Tabel 2.3.3 Jumlah Penduduk Menurut Kewarganegaraan Dan Jenis Kelamin Di Kecamatan Plumpang Tahun 2020

Desa	WNI		WNA	
	Lk	Pr	Lk	Pr
(1)	(2)	(3)	(4)	(5)
1. Trutup	1 525	1 461	-	-
2. Kesamben	2 589	2 542	-	-
3. Kepohagung	1 656	1 721	-	-
4. Kedungrojo	1 597	1 537	-	-
5. Cangkring	704	718	-	-
6. Sembungrejo	1 111	1 135	-	-
7. Plandirejo	1 522	1 487	-	-
8. Bandungrejo	1 387	1 382	-	-
9. Klotok	3 718	3 683	-	-
10. Kebomlati	1 662	1 692	-	-
11. Kedungsoko	2 462	2 389	-	-
12. Penidon	3 267	3 285	-	-
13. Magersari	2 153	2 212	-	-
14. Jatimulyo	1 828	1 832	-	-
15. Plumpang	4 677	4 689	-	-
16. Sumurjalak	2 361	2 401	-	-
17. Ngrayung	963	1 006	-	-
18. Sumberagung	3 922	3 871	-	-
Plumpang	39 104	39 043	-	-

Sumber : Sensus Penduduk 2020

SOSIAL DAN KESEJAHTERAAN RAKYAT

Tabel 2.3.4 Jumlah Penduduk, Luas Wilayah, Dan Kepadatan Penduduk Di Kecamatan Plumpang Tahun 2020

Desa	Jumlah Penduduk	Luas (Km ²)	Kepadatan Penduduk per Km ²
(1)	(2)	(3)	(4)
1. Trutup	2 986	2.06	0.7
2. Kesamben	5 131	6.61	1.3
3. Kepohagung	3 377	5.64	1.7
4. Kedungrojo	3 134	1.92	0.6
5. Cangkring	1 422	2.13	1.5
6. Sembungrejo	2 246	2.34	1.0
7. Plandirejo	3 009	2.62	0.9
8. Bandungrejo	2 769	3.22	1.2
9. Klotok	7 401	8.59	1.2
10. Kebomlati	3 354	1.40	0.4
11. Kedungsoko	4 851	5.88	1.2
12. Penidon	6 552	8.58	1.3
13. Magersari	4 365	6.06	1.4
14. Jatimulyo	3 660	3.75	1.0
15. Plumpang	9 366	5.33	0.6
16. Sumurjalak	4 762	6.29	1.3
17. Ngrayung	1 969	1.00	0.5
18. Sumberagung	7 793	13.1	1.7
Plumpang	78 147	86.52	1.1

Sumber : Sensus Penduduk 2020

SOSIAL DAN KESEJAHTERAAN RAKYAT

Tabel 2.3.5 Jumlah Kepala Keluarga Dan Penduduk Menurut Jenis Kelamin Di Kecamatan Plumpang Tahun 2020

Desa	Penduduk			Sex Ratio
	Laki-laki	Perempuan	Jumlah	
(1)	(2)	(3)	(4)	(5)
1. Trutup	1 525	1 461	2 986	104
2. Kesamben	2 589	2 542	5 131	102
3. Kepohagung	1 656	1 721	3 377	96
4. Kedungrojo	1 597	1 537	3 134	104
5. Cangkring	704	718	1 422	98
6. Sembungrejo	1 111	1 135	2 246	98
7. Plandirejo	1 522	1 487	3 009	102
8. Bandungrejo	1 387	1 382	2 769	100
9. Klotok	3 718	3 683	7 401	101
10. Kebomlati	1 662	1 692	3 354	98
11. Kedungsoko	2 462	2 389	4 851	103
12. Penidon	3 267	3 285	6 552	99
13. Magersari	2 153	2 212	4 365	97
14. Jatimulyo	1 828	1 832	3 660	100
15. Plumpang	4 677	4 689	9 366	100
16. Sumurjalak	2 361	2 401	4 762	98
17. Ngrayung	963	1 006	1 969	96
18. Sumberagung	3 922	3 871	7 793	101
Plumpang	39 104	39 043	78 147	100

Sumber : Sensus Penduduk 2020

SOSIAL DAN KESEJAHTERAAN RAKYAT

Tabel 2.3.6 Jumlah Penduduk Menurut Kelompok Umur dan Jenis Kelamin di Kecamatan Plumpang Tahun 2020

Kelompok Umur	Jenis Kelamin		
	Laki-laki	Perempuan	Jumlah
(1)	(2)	(3)	(4)
0-4	2 732	2 691	5 423
5-9	2 954	2 801	5 755
10-14	3 006	2 739	5 745
15-19	2 875	2 801	5 676
20-24	3 044	2 979	6 023
25-29	3 084	2 919	6 003
30-34	3 246	3 117	6 363
35-39	3 052	2 809	5 861
40-44	2 896	2 964	5 860
45-49	2 731	2 796	5 527
50-54	2 399	2 640	5 039
55-59	2 352	2 435	4 787
60-64	1 923	2 005	3 928
65-69	1 410	1 358	2 768
70-74	728	858	1 586
> 75	672	1 131	1 803
Plumpang	39 104	39 043	78 147

Sumber : Sensus Penduduk 2020

SOSIAL DAN KESEJAHTERAAN RAKYAT

Tabel 2.4.1 Jumlah Keluarga Menurut Sumber Penerangan Di Wilayah Kecamatan Plumpang Tahun 2020

Desa	Sumber Penerangan			Bukan Pengguna Listrik
	Listrik PLN	Listrik Non PLN	Lainnya	
(1)	(2)	(3)	(4)	(5)
1. Trutup	984	-	-	-
2. Kesamben	1 692	-	-	-
3. Kepohagung	1 194	-	-	-
4. Kedungrojo	1 147	-	-	-
5. Cangkring	509	-	-	-
6. Sembungrejo	849	-	-	-
7. Plandirejo	1 070	-	-	-
8. Bandungrejo	911	-	-	-
9. Klotok	2 467	-	-	-
10. Kebomlati	1 077	-	-	-
11. Kedungsoko	1 638	-	-	-
12. Penidon	2 507	-	-	-
13. Magersari	1 590	-	-	-
14. Jatimulyo	1 230	-	-	-
15. Plumpang	3 336	-	-	-
16. Sumurjalak	1 882	-	-	-
17. Ngrayung	707	-	-	-
18. Sumberagung	3 113	-	-	-
Plumpang	27 903	-	-	-

Sumber : Pendataan Potensi Desa (Podes) 2020

SOSIAL DAN KESEJAHTERAAN RAKYAT

Tabel 2.4.2 Banyaknya Desa/Kelurahan Menurut Jenis Bahan Bakar untuk Memasak yang Digunakan Oleh Sebagian Besar Keluarga di Kecamatan Plumpang, 2014, 2019, dan 2020

Jenis Bahan Bakar	2014	2019	2020
(1)	(2)	(3)	(4)
Gas Kota	...	-	-
LPG 3 Kg	...	18	18
LPG lebih dari 3 Kg	...	7	7
Minyak Tanah	...	2	2
Kayu Bakar	...	12	12
Lainnya	...	-	-

Sumber : Potensi Desa (Podes) 2014, 2019, 2020

Tabel 2.4.3 Banyaknya Desa/Kelurahan Menurut Keberadaan Penerangan Jalan Utama Desa/Kelurahan di Kecamatan Plumpang, 2014, 2019, dan 2020

Penerangan Jalan Utama	2014	2019	2020
(1)	(2)	(3)	(4)
Sumber Penerangan Jalan Utama	...	18	18
Listrik Pemerintah	...	18	18
Listrik Non Pemerintah	...	-	-
Non Listrik	...	-	-
Tidak Ada	...	-	-

Sumber : Potensi Desa (Podes) 2014, 2019, 2020

Tabel 2.4.4 Banyaknya Desa/Kelurahan Menurut Sumber Air Minum Sebagian Besar Keluarga di Kecamatan Plumpang 2014, 2019, dan 2020

Sumber Air Minum	2014	2019	2020
(1)	(2)	(3)	(4)
Air Kemasan Bermerk	...	-	-
Air Isi Ulang	...	1	1
Ledeng Dengan Meteran	...	12	12
Ledeng Tanpa Meteran	...	-	-
Sumur Bor atau Pompa	...	5	5
Sumur	...	-	-
Mata Air	...	-	-
Sungai/Danau/Kolam/ Waduk/Situ/ Embung/Bendungan	...	-	-
Air Hujan	...	-	-
Lainnya	...	-	-

Sumber : Potensi Desa (Podes) 2014, 2019, 2020

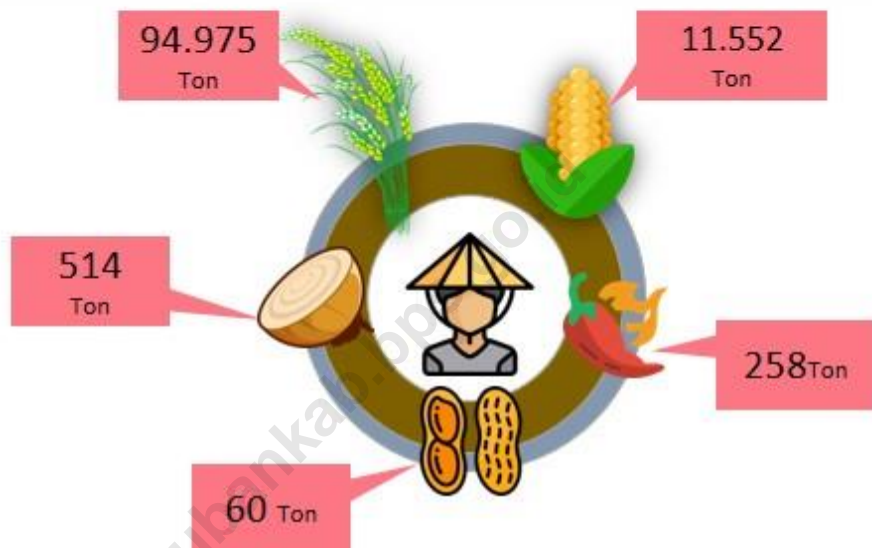
SOSIAL DAN KESEJAHTERAAN RAKYAT

Tabel 2.4.5 Banyaknya Desa/Kelurahan Menurut Penggunaan Fasilitas Tempat Buang Air Besar Sebagian Besar Keluarga di Kecamatan Plumpang, 2014, 2019, dan 2020

Fasilitas Tempat Buang Air Besar	2014	2019	2020
(1)	(2)	(3)	(4)
Jamban		18	18
Sendiri		18	18
Bersama		-	-
Umum		-	-
Bukan Jamban		-	-

Sumber : Potensi Desa (Podes) 2014, 2019, 2020

Produksi Pertanian Kecamatan Plumpang 2020



Produksi Peternakan Kecamatan Plumpang 2020



PERTANIAN, KEHUTANAN, PETERNAKAN, DAN PERIKANAN

Tabel 3.1.1 Luas Panen Tanaman Sayuran Menurut Desa dan Jenis Tanaman (ha), 2019 dan 2020

Desa	Bawang Merah		Cabai		Kentang		Kubis	
	2019	2020	2019	2020	2019	2020	2019	2020
(1)	(2)	(3)	(4)	(5)	(6)	(7)	(8)	(9)
1. Trutup								
2. Kesamben								
3. Kepohagung								
4. Kedungrojo								
5. Cangkring								
6. Sembungrejo								
7. Plandirejo								
8. Bandungrejo								
9. Klotok								
10. Kebomlati								
11. Kedungsoko								
12. Penidon								
13. Magersari								
14. Jatimulyo								
15. Plumpang								
16. Sumurjalak								
17. Ngrayung								
18. Sumberagung								
Plumpang	25	6	30	25	-	-	-	-

Sumber : Statistik Pertanian Holtikultura SPH-SBS/BPS-Statistik Indonesia

PERTANIAN, KEHUTANAN, PETERNAKAN, DAN PERIKANAN

Tabel 3.1.1 Lanjutan

Desa	Petai		Tomat		Wortel	
	2019	2020	2019	2020	2019	2020
(1)	(2)	(3)	(4)	(5)	(6)	(7)
1. Trutup						
2. Kesamben						
3. Kepohagung						
4. Kedungrojo						
5. Cangkring						
6. Sembungrejo						
7. Plandirejo						
8. Bandungrejo						
9. Klotok						
10. Kebomlati						
11. Kedungsoko						
12. Penidon						
13. Magersari						
14. Jatimulyo						
15. Plumpang						
16. Sumurjalak						
17. Ngrayung						
18. Sumberagung						
Plumpang	-	-	18	5	-	-

Sumber : Statistik Pertanian Holtikultura SPH-SBS/BPS-Statistik Indonesia

PERTANIAN, KEHUTANAN, PETERNAKAN, DAN PERIKANAN

Tabel 3.1.2 Produksi Tanaman Sayuran Menurut Desa dan Jenis Tanaman (Ton), 2019 dan 2020

Desa	Bawang Merah		Cabai		Kentang		Kubis	
	2019	2020	2019	2020	2019	2020	2019	2020
(1)	(2)	(3)	(4)	(5)	(6)	(7)	(8)	(9)
1. Trutup								
2. Kesamben								
3. Kepohagung								
4. Kedungrojo								
5. Cangkring								
6. Sembungrejo								
7. Plandirejo								
8. Bandungrejo								
9. Klotok								
10. Kebomlati								
11. Kedungsoko								
12. Penidon								
13. Magersari								
14. Jatimulyo								
15. Plumpang								
16. Sumurjalak								
17. Ngrayung								
18. Sumberagung								
Plumpang	329	514	315	258	-	-	-	-

Sumber : Statistik Pertanian Holtikultura SPH-SBS/BPS-Statistik Indonesia

PERTANIAN, KEHUTANAN, PETERNAKAN, DAN PERIKANAN

Tabel 3.1.2 Lanjutan

Desa	Petai		Tomat		Wortel	
	2019	2020	2019	2020	2019	2020
(1)	(2)	(3)	(4)	(5)	(6)	(7)
1. Trutup						
2. Kesamben						
3. Kepohagung						
4. Kedungrojo						
5. Cangkring						
6. Sembungrejo						
7. Plandirejo						
8. Bandungrejo						
9. Klotok						
10. Kebomlati						
11. Kedungsoko						
12. Penidon						
13. Magersari						
14. Jatimulyo						
15. Plumpang						
16. Sumurjalak						
17. Ngrayung						
18. Sumberagung						
Plumpang	-	-	139	136	-	-

Sumber : Statistik Pertanian Holtikultura SPH-SBS/BPS-Statistik Indonesia

PERTANIAN, KEHUTANAN, PETERNAKAN, DAN PERIKANAN

Tabel 3.1.3 Luas Panen Tanaman Sayuran Menurut Jenis Tanaman (ha), 2017 - 2020

Jenis Tanaman	2017	2018	2019	2020
(1)	(2)	(3)	(4)	(5)
Bawang Merah	26	20	37	6
Cabai	43	6	30	25

Sumber : Statistik Pertanian Holtikultura SPH-SBS/BPS-Statistik Indonesia

PERTANIAN, KEHUTANAN, PETERNAKAN, DAN PERIKANAN

Tabel 3.1.4 Produksi Tanaman Sayuran Menurut Jenis Tanaman (Ton), 2017 – 2020

Jenis Tanaman	2017	2018	2019	2020
(1)	(2)	(3)	(4)	(5)
Bawang Merah	131.9	22.4	32.9	514
Cabai	89.1	6.6	31.5	258

Sumber : Statistik Pertanian Holtikultura SPH-SBS/BPS-Statistik Indonesia

PERTANIAN, KEHUTANAN, PETERNAKAN, DAN PERIKANAN

Tabel 3.1.5 Luas Panen Tanaman Biofarmaka Menurut Kelurahan/ Desa dan Jenis Tanaman (m²), 2019 – 2020-

Desa	Jahe		Laos/Lengkuas	
	2019	2020	2019	2020
(1)	(2)	(3)	(4)	(5)
1. Trutup				
2. Kesamben				
3. Kepohagung				
4. Kedungrojo				
5. Cangkring				
6. Sembungrejo				
7. Plandirejo				
8. Bandungrejo				
9. Klotok				
10. Kebomlati				
11. Kedungsoko				
12. Penidon				
13. Magersari				
14. Jatimulyo				
15. Plumpang				
16. Sumurjalak				
17. Ngrayung				
18. Sumberagung				
Plumpang	20	8	14	23

Sumber : Statistik Pertanian Holtikultura SPH-TBF/BPS-Statistik Indonesia

Tabel 3.1.5 Lanjutan

Desa	Kencur		Kunyit	
	2019	2020	2019	2020
(1)	(2)	(3)	(4)	(5)
1. Trutup				
2. Kesamben				
3. Kepohagung				
4. Kedungrojo				
5. Cangkring				
6. Sembungrejo				
7. Plandirejo				
8. Bandungrejo				
9. Klotok				
10. Kebomlati				
11. Kedungsoko				
12. Penidon				
13. Magersari				
14. Jatimulyo				
15. Plumpang				
16. Sumurjalak				
17. Ngrayung				
18. Sumberagung				
Plumpang	14	17	24	13

Sumber : Statistik Pertanian Holtikultura SPH-TBF/BPS-Statistik Indonesia

PERTANIAN, KEHUTANAN, PETERNAKAN, DAN PERIKANAN

Tabel 3.1.6 Produksi Tanaman Biofarmaka Menurut Kelurahan/ Desa dan Jenis Tanaman (kg), 2019 - 2020

Desa	Jahe		Laos/Lengkuas	
	2019	2020	2019	2020
(1)	(2)	(3)	(4)	(5)
1. Trutup				
2. Kesamben				
3. Kepohagung				
4. Kedungrojo				
5. Cangkring				
6. Sembungrejo				
7. Plandirejo				
8. Bandungrejo				
9. Klotok				
10. Kebomlati				
11. Kedungsoko				
12. Penidon				
13. Magersari				
14. Jatimulyo				
15. Plumpang				
16. Sumurjalak				
17. Ngrayung				
18. Sumberagung				
Plumpang	101	49	63	95

Sumber : Statistik Pertanian Holtikultura SPH-TBF/BPS-Statistik Indonesia

PERTANIAN, KEHUTANAN, PETERNAKAN, DAN PERIKANAN

Tabel 3.1.6 Lanjutan

Desa	Kencur		Kunyit	
	2019	2020	2019	2020
(1)	(2)	(3)	(4)	(5)
1. Trutup				
2. Kesamben				
3. Kepohagung				
4. Kedungrojo				
5. Cangkring				
6. Sembungrejo				
7. Plandirejo				
8. Bandungrejo				
9. Klotok				
10. Kebomlati				
11. Kedungsoko				
12. Penidon				
13. Magersari				
14. Jatimulyo				
15. Plumpang				
16. Sumurjalak				
17. Ngrayung				
18. Sumberagung				
Plumpang	57	37	106	55

Sumber : Statistik Pertanian Holtikultura SPH-TBF/BPS-Statistik Indonesia

PERTANIAN, KEHUTANAN, PETERNAKAN, DAN PERIKANAN

Tabel 3.1.7 Luas Panen Tanaman Biofarmaka Menurut Jenis Tanaman (m²), 2017 - 2020

Jenis Tanaman	2017	2018	2019	2020
(1)	(2)	(3)	(4)	(5)
1. Jahe	...	13	20	8
2. Laos	...	6	14	23
3. Kencur	...	9	14	17
4. Kunyit	...	18	24	13

Sumber : Statistik Pertanian Holtikultura SPH-TBF/BPS-Statistik Indonesia

PERTANIAN, KEHUTANAN, PETERNAKAN, DAN PERIKANAN

Tabel 3.1.8 Produksi Tanaman Biofarmaka Menurut Jenis Tanaman (kg), 2017 – 2020

Jenis Tanaman	2017	2018	2019	2020
(1)	(2)	(3)	(4)	(5)
1. Jahe	...	27	101	49
2. Laos	...	17	63	95
3. Kencur	...	24	57	37
4. Kunyit	...	26	106	55

Sumber : Statistik Pertanian Holtikultura SPH-TBF/BPS-Statistik Indonesia

PERTANIAN, KEHUTANAN, PETERNAKAN, DAN PERIKANAN

Tabel 3.1.9 Luas Panen Tanaman Hias Menurut Kelurahan/Desa dan Jenis Tanaman (m²).

Kelurahan/Desa		Anggrek		Krisan	
		(2019)	(2020)	(2019)	(2020)
(1)	(2)	(3)	(4)	(5)	(6)
1.	Trutup	-	-	-	-
2.	Kesamben	-	-	-	-
3.	Kepohagung	-	-	-	-
4.	Kedungrojo	-	-	-	-
5.	Cangkring	-	-	-	-
6.	Sembungrejo	-	-	-	-
7.	Plandirejo	-	-	-	-
8.	Bandungrejo	-	-	-	-
9.	Klotok	-	-	-	-
10.	Kebomlati	-	-	-	-
11.	Kedungsoko	-	-	-	-
12.	Penidon	-	-	-	-
13.	Magersari	-	-	-	-
14.	Jatimulyo	-	-	-	-
15.	Plumpang	-	-	-	-
16.	Sumurjalak	-	-	-	-
17.	Ngrayung	-	-	-	-
18.	Sumberagung	-	-	-	-
Kecamatan Plumpang		12	5	9	7

Sumber : BPS-Statistik Pertanian Holtikultura SBH-SBS

PERTANIAN, KEHUTANAN, PETERNAKAN, DAN PERIKANAN

Lanjutan Tabel

Kelurahan/Desa		Mawar		Sedap Malam	
		(2019)	(2020)	(2019)	(2020)
(1)	(2)	(3)	(4)	(5)	(6)
1.	Trutup	-	-	-	-
2.	Kesamben	-	-	-	-
3.	Kepohagung	-	-	-	-
4.	Kedungrojo	-	-	-	-
5.	Cangkring	-	-	-	-
6.	Sembungrejo	-	-	-	-
7.	Plandirejo	-	-	-	-
8.	Bandungrejo	-	-	-	-
9.	Klotok	-	-	-	-
10.	Kebomlati	-	-	-	-
11.	Kedungsoko	-	-	-	-
12.	Penidon	-	-	-	-
13.	Magersari	-	-	-	-
14.	Jatimulyo	-	-	-	-
15.	Plumpang	-	-	-	-
16.	Sumurjalak	-	-	-	-
17.	Ngrayung	-	-	-	-
18.	Sumberagung	-	-	-	-
Kecamatan Plumpang		13	10	-	7

Sumber : BPS-Statistik Pertanian Holtikultura SBH-SBS

PERTANIAN, KEHUTANAN, PETERNAKAN, DAN PERIKANAN

Tabel 3.1.10 Produksi Tanaman Hias Menurut Kelurahan/Desa dan Jenis Tanaman (tangkai). (2019) dan (2020)

Kelurahan/Desa		Anggrek		Krisan	
		(2019)	(2020)	(2019)	(2020)
(1)	(2)	(3)	(4)	(5)	(6)
1.	Trutup	-	-	-	-
2.	Kesamben	-	-	-	-
3.	Kepohagung	-	-	-	-
4.	Kedungrojo	-	-	-	-
5.	Cangkring	-	-	-	-
6.	Sembungrejo	-	-	-	-
7.	Plandirejo	-	-	-	-
8.	Bandungrejo	-	-	-	-
9.	Klotok	-	-	-	-
10.	Kebomlati	-	-	-	-
11.	Kedungsoko	-	-	-	-
12.	Penidon	-	-	-	-
13.	Magersari	-	-	-	-
14.	Jatimulyo	-	-	-	-
15.	Plumpang	-	-	-	-
16.	Sumurjalak	-	-	-	-
17.	Ngrayung	-	-	-	-
18.	Sumberagung	-	-	-	-
Kecamatan Plumpang		120	115	172	82

Sumber : BPS-Statistik Pertanian Holtikultura SBH-SBS

PERTANIAN, KEHUTANAN, PETERNAKAN, DAN PERIKANAN

Lanjutan Tabel

Kelurahan/Desa		Mawar		Sedap Malam	
		(2019)	(2020)	(2019)	(2020)
(1)	(2)	(3)	(4)	(5)	(6)
1.	Trutup	-	-	-	-
2.	Kesamben	-	-	-	-
3.	Kepohagung	-	-	-	-
4.	Kedungrojo	-	-	-	-
5.	Cangkring	-	-	-	-
6.	Sembungrejo	-	-	-	-
7.	Plandirejo	-	-	-	-
8.	Bandungrejo	-	-	-	-
9.	Klotok	-	-	-	-
10.	Kebomlati	-	-	-	-
11.	Kedungsoko	-	-	-	-
12.	Penidon	-	-	-	-
13.	Magersari	-	-	-	-
14.	Jatimulyo	-	-	-	-
15.	Plumpang	-	-	-	-
16.	Sumurjalak	-	-	-	-
17.	Ngrayung	-	-	-	-
18.	Sumberagung	-	-	-	-
Kecamatan Plumpang		141	30	-	7

Sumber : BPS-Statistik Pertanian Holtikultura SBH-SBS

PERTANIAN, KEHUTANAN, PETERNAKAN, DAN PERIKANAN

Tabel 3.1.11 Luas Panen Tanaman Hias Menurut Jenis Tanaman (m²).

Jenis Tanaman	(2017)	(2018)	(2019)	(2020)
Anggrek/ Orchid	..	12	12	5
Krisan/ Chrysantemum	..	2	9	7
Mawar / Rose	..	9	13	10
Sedap Malam / Tuberose	..	9	-	7

Sumber : BPS-Statistik Pertanian Holtikultura SBH-SBS

PERTANIAN, KEHUTANAN, PETERNAKAN, DAN PERIKANAN

Tabel 3.1.12 Produksi Tanaman Hias Menurut Jenis Tanaman (Tangkai).

Jenis Tanaman	(2017)	(2018)	(2019)	(2020)
Anggrek/ Orchid	..	217	120	115
Krisan/ Chrysantemum	..	120	172	82
Mawar / Rose	..	94	141	30
Sedap Malam / Tuberose	..	-	-	7

Sumber : BPS-Statistik Pertanian Holtikultura SBH-SBS

PERTANIAN, KEHUTANAN, PETERNAKAN, DAN PERIKANAN

Tabel 3.2.1 Luas Areal Tanaman Perkebunan Menurut Kelurahan/Desa dan Jenis Tanaman (Ha). (2019) dan (2020)

Kelurahan/Desa		Tebu		Kelapa	
		(2019)	(2020)	(2019)	(2020)
(1)	(2)	(3)	(4)	(5)	(6)
1.	Trutup	-	-	-	-
2.	Kesamben	-	-	-	-
3.	Kepohagung	-	-	-	-
4.	Kedungrojo	-	-	-	-
5.	Cangkring	-	-	-	-
6.	Sembungrejo	-	-	-	-
7.	Plandirejo	-	-	-	-
8.	Bandungrejo	-	-	-	-
9.	Klotok	-	-	-	-
10.	Kebomlati	-	-	-	-
11.	Kedungsoko	-	-	-	-
12.	Penidon	-	-	-	-
13.	Magersari	-	-	-	-
14.	Jatimulyo	-	-	-	-
15.	Plumpang	-	-	-	-
16.	Sumurjalak	-	-	-	-
17.	Ngrayung	-	-	-	-
18.	Sumberagung	-	-	-	-
Kecamatan Plumpang		-	-	48.13	47.13

Sumber : Dinas Pertanian dan Ketahanan Pangan Kabupaten Tuban

PERTANIAN, KEHUTANAN, PETERNAKAN, DAN PERIKANAN

Lanjutan Tabel

Kelurahan/Desa		Kapuk Randu		Tembakau	
		(2019)	(2020)	(2019)	(2020)
(1)	(2)	(3)	(4)	(5)	(6)
1.	Trutup	-	-	-	-
2.	Kesamben	-	-	-	-
3.	Kepohagung	-	-	-	-
4.	Kedungrojo	-	-	-	-
5.	Cangkring	-	-	-	-
6.	Sembungrejo	-	-	-	-
7.	Plandirejo	-	-	-	-
8.	Bandungrejo	-	-	-	-
9.	Klotok	-	-	-	-
10.	Kebomlati	-	-	-	-
11.	Kedungsoko	-	-	-	-
12.	Penidon	-	-	-	-
13.	Magersari	-	-	-	-
14.	Jatimulyo	-	-	-	-
15.	Plumpang	-	-	-	-
16.	Sumurjalak	-	-	-	-
17.	Ngrayung	-	-	-	-
18.	Sumberagung	-	-	-	-
Kecamatan Plumpang		3.92	3.77	62.00	...

Sumber : Dinas Pertanian dan Ketahanan Pangan Kabupaten Tuban

PERTANIAN, KEHUTANAN, PETERNAKAN, DAN PERIKANAN

Tabel 3.2.2 Produksi Tanaman Perkebunan Menurut Kelurahan/Desa dan Jenis Tanaman (Ton). (2019) dan (2020)

Kelurahan/Desa		Tebu		Kelapa	
		(2019)	(2020)	(2019)	(2020)
(1)	(2)	(3)	(4)	(5)	(6)
1.	Trutup	-	-	-	-
2.	Kesamben	-	-	-	-
3.	Kepohagung	-	-	-	-
4.	Kedungrojo	-	-	-	-
5.	Cangkring	-	-	-	-
6.	Sembungrejo	-	-	-	-
7.	Plandirejo	-	-	-	-
8.	Bandungrejo	-	-	-	-
9.	Klotok	-	-	-	-
10.	Kebomlati	-	-	-	-
11.	Kedungsoko	-	-	-	-
12.	Penidon	-	-	-	-
13.	Magersari	-	-	-	-
14.	Jatimulyo	-	-	-	-
15.	Plumpang	-	-	-	-
16.	Sumurjalak	-	-	-	-
17.	Ngrayung	-	-	-	-
18.	Sumberagung	-	-	-	-
Kecamatan Plumpang		-	-	23.44	24.64

Sumber : Dinas Pertanian dan Ketahanan Pangan Kabupaten Tuban

PERTANIAN, KEHUTANAN, PETERNAKAN, DAN PERIKANAN

Lanjutan Tabel

Kelurahan/Desa		Kapuk Randu		Tembakau	
		(2019)	(2020)	(2019)	(2020)
(1)	(2)	(3)	(4)	(5)	(6)
1.	Trutup	-	-	-	-
2.	Kesamben	-	-	-	-
3.	Kepohagung	-	-	-	-
4.	Kedungrojo	-	-	-	-
5.	Cangkring	-	-	-	-
6.	Sembungrejo	-	-	-	-
7.	Plandirejo	-	-	-	-
8.	Bandungrejo	-	-	-	-
9.	Klotok	-	-	-	-
10.	Kebomlati	-	-	-	-
11.	Kedungsoko	-	-	-	-
12.	Penidon	-	-	-	-
13.	Magersari	-	-	-	-
14.	Jatimulyo	-	-	-	-
15.	Plumpang	-	-	-	-
16.	Sumurjalak	-	-	-	-
17.	Ngrayung	-	-	-	-
18.	Sumberagung	-	-	-	-
Kecamatan Plumpang		0.76	0.76	806.00	...

Sumber : Dinas Pertanian dan Ketahanan Pangan Kabupaten Tuban

PERTANIAN, KEHUTANAN, PETERNAKAN, DAN PERIKANAN

Tabel 3.3.1 Produksi Buah-Buahan Menurut Jenis Tanaman (ton), 2017 - 2020

Jenis Tanaman	2017	2018	2019	2020
(1)	(2)	(3)	(4)	(5)
Mangga	...	139	342	415.10
Jeruk Siam	...	-	-	0.30
Pisang	...	74.6	374.60	124.60
Pepaya	...	20.4	9.00	31.3
Plumpang				

Sumber : Statistik Pertanian Holtikultura SPH-SBS/BPS-Statistik Indonesia

PERTANIAN, KEHUTANAN, PETERNAKAN, DAN PERIKANAN

Tabel 3.4.1 Luas Panen Tanaman Padi Sawah Menurut Desa dan Jenis Tanaman (ha), 2019 dan 2020

Desa	Padi Sawah			
	2017	2018	2019	2020
(1)	(2)	(3)	(4)	(5)
1. Trutup				
2. Kesamben				
3. Kepohagung				
4. Kedungrojo				
5. Cangkring				
6. Sembungrejo				
7. Plandirejo				
8. Bandungrejo				
9. Klotok				
10. Kebomlati				
11. Kedungsoko				
12. Penidon				
13. Magersari				
14. Jatimulyo				
15. Plumpang				
16. Sumurjalak				
17. Ngrayung				
18. Sumberagung				
Plumpang	...	12 674	12 708	13 977

Sumber : Statistik Pertanian Holtikultura SPH-SBS/BPS-Statistik Indonesia

PERTANIAN, KEHUTANAN, PETERNAKAN, DAN PERIKANAN

Tabel 3.4.2 Produksi Padi Sawah Menurut Desa dan Jenis Tanaman (Ton), 2019 dan 2020

Desa	Padi Sawah			
	2017	2018	2019	2020
(1)	(2)	(3)	(4)	(5)
1. Trutup				
2. Kesamben				
3. Kepohagung				
4. Kedungrojo				
5. Cangkring				
6. Sembungrejo				
7. Plandirejo				
8. Bandungrejo				
9. Klotok				
10. Kebomlati				
11. Kedungsoko				
12. Penidon				
13. Magersari				
14. Jatimulyo				
15. Plumpang				
16. Sumurjalak				
17. Ngrayung				
18. Sumberagung				
Plumpang	...	87 526	87 169	94 975

Sumber : Statistik Pertanian Holtikultura SPH-SBS/BPS-Statistik Indonesia

PERTANIAN, KEHUTANAN, PETERNAKAN, DAN PERIKANAN

Tabel 3.5.1 Luas Panen Tanaman Palawija Menurut Desa dan Jenis Tanaman (ha), 2019 dan 2020

Desa	Jagung		Kacang Tanah		Kacang Hijau		Ketela Pohon	
	2019	2020	2019	2020	2019	2020	2019	2020
(1)	(2)	(3)	(4)	(5)	(6)	(7)	(8)	(9)
1. Trutup								
2. Kesamben								
3. Kepohagung								
4. Kedungrojo								
5. Cangkring								
6. Sembungrejo								
7. Plandirejo								
8. Bandungrejo								
9. Klotok								
10. Kebomlati								
11. Kedungsoko								
12. Penidon								
13. Magersari								
14. Jatimulyo								
15. Plumpang								
16. Sumurjalak								
17. Ngrayung								
18. Sumberagung								
Plumpang	2 865	2 020	43	60	-	10	15	23

Sumber : Statistik Pertanian Holtikultura SPH-SBS/BPS-Statistik Indonesia

PERTANIAN, KEHUTANAN, PETERNAKAN, DAN PERIKANAN

Tabel 3.5.2 Produksi Tanaman Palawija Menurut Desa dan Jenis Tanaman (Ton), 2019 dan 2020

Desa	Jagung		Kacang Tanah		Kacang Hijau		Ketela Pohon	
	2019	2020	2019	2020	2019	2020	2019	2020
(1)	(2)	(3)	(4)	(5)	(6)	(7)	(8)	(9)
1. Trutup								
2. Kesamben								
3. Kepohagung								
4. Kedungrojo								
5. Cangkring								
6. Sembungrejo								
7. Plandirejo								
8. Bandungrejo								
9. Klotok								
10. Kebomlati								
11. Kedungsoko								
12. Penidon								
13. Magersari								
14. Jatimulyo								
15. Plumpang								
16. Sumurjalak								
17. Ngrayung								
18. Sumberagung								
Plumpang	15 493	11 552	72	97	-	12	311	576

Sumber : Statistik Pertanian Holtikultura SPH-SBS/BPS-Statistik Indonesia

PERTANIAN, KEHUTANAN, PETERNAKAN, DAN PERIKANAN

Tabel 3.6.1 Populasi Ternak Besar Menurut jenisnya Di Wilayah Kecamatan Plumpang Tahun 2020

Jenis Ternak	2019	2020
(1)	(2)	(3)
Sapi Potong	9 919	10 002
Kambing	4 335	3 835
Domba	4 239	4 063
Ayam Kampung	79 961	76 900
Ayam Pedaging	1 002 000	802 400
Bebek	3 546	4 296
Itik Manila	3 584	3 823

Sumber : Dinas Peternakan Kabupaten Tuban



Terdapat **293**
Toko/Kios di Kecamatan
Plumpang



Terdapat **3** Pasar
di Kecamatan Plumpang

你也被公交车刷屏了么？



Terdapat **222**
Warung Makan
di Kecamatan Plumpang

Tabel 4.1.1 Jumlah Restoran/Rumah Makan Di Wilayah Kecamatan Plumpang Tahun 2017 – 2020

Desa	2017	2018	2019	2020
(1)	(2)	(3)	(4)	(5)
1. Trutup	-	-	-	-
2. Kesamben	-	-	-	-
3. Kepohagung	-	-	-	-
4. Kedungrojo	-	-	-	-
5. Cangkring	-	-	-	-
6. Sembungrejo	-	-	-	-
7. Plandirejo	-	-	-	-
8. Bandungrejo	-	-	-	-
9. Klotok	-	-	-	-
10. Kebomlati	-	-	-	-
11. Kedungsoko	-	-	-	-
12. Penidon	-	-	-	-
13. Magersari	-	-	-	-
14. Jatimulyo	-	-	-	-
15. Plumpang	1	1	1	1
16. Sumurjalak	-	-	-	-
17. Ngrayung	-	-	-	-
18. Sumberagung	1	1	1	1
Plumpang	2	2	2	2

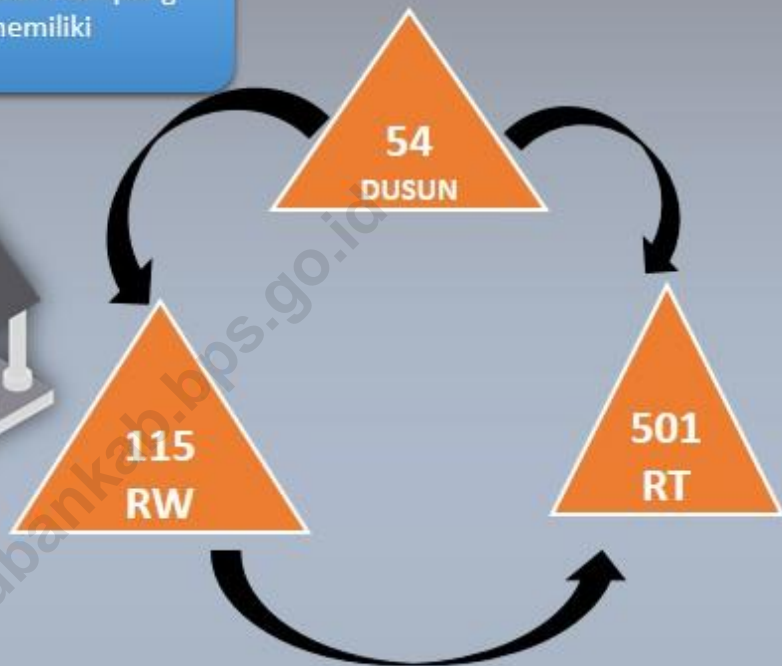
Sumber : Pendataan Potensi Desa (Podes) 2020

Tabel 4.1.2 Jumlah Restoran/Depot/Warung & Pasar/Toko Di Wilayah Kecamatan Plumpang Tahun 2020

Desa	Restoran / Rumah Makan	Depot / Warung	Pasar	Toko/ Kios
(1)	(2)	(3)	(4)	(5)
1. Ngarum	-	13	1	20
2. Ngrejeng	-	4	-	15
3. Banyubang	-	3	-	10
4. Plumpang	-	18	-	30
5. Waleran	-	24	-	23
6. Gesikan	-	23	-	23
7. Ngandong	-	22	-	40
8. Dahor	1	16	-	50
9. Dermawuharjo	-	48	1	42
10. Menyunzur	-	37	1	17
11. Pakis	1	12	-	23
Plumpang	2	220	3	293

Sumber : Pendataan Potensi Desa (Podes) 2020

Kecamatan Plumpang
memiliki



Ada **1** kepala desa
Perempuan pada
tahun 2020

Tabel 5.1.1 Jumlah Dusun, RT, dan RW Dalam Wilayah Kecamatan Plumpang. 2020

Desa	Dusun	RT	RW
(1)	(2)	(3)	(4)
1. Trutup	2	6	18
2. Kesamben	3	6	30
3. Kepohagung	3	8	20
4. Kedungrojo	3	2	19
5. Cangkring	1	2	10
6. Sembungrejo	2	3	17
7. Plandirejo	2	2	17
8. Bandungrejo	3	4	22
9. Klotok	5	9	52
10. Kebomlati	3	3	19
11. Kedungsoko	3	9	34
12. Penidon	4	4	43
13. Magersari	5	10	37
14. Jatimulyo	3	4	22
15. Plumpang	3	13	48
16. Sumurjalak	3	9	29
17. Ngrayung	1	1	14
18. Sumberagung	5	20	50
Plumpang	54	115	501

Sumber : Kantor Kecamatan Plumpang

Tabel 5.1.2 Banyaknya Aparat Desa di Kecamatan Plumpang. 2020

Desa/ Kelurahan	Kepala Desa	Sek. Desa	Kepala Dusun	Kepala Seksi	Kepala Urusan	Jumlah
(1)	(2)	(3)	(4)	(5)	(6)	(7)
1. Trutup	1	1	2	3	3	10
2. Kesamben	1	1	3	3	3	11
3. Kepohagung	1	1	3	3	3	11
4. Kedungrojo	1	1	3	3	3	11
5. Cangkring	1	1	1	3	3	9
6. Sembungrejo	1	1	2	2	3	9
7. Plandirejo	1	1	2	3	3	10
8. Bandungrejo	1	1	3	3	2	10
9. Klotok	1	1	5	3	3	13
10. Kebomlati	1	1	2	2	3	9
11. Kedungsoko	1	1	3	3	3	11
12. Penidon	-	-	4	3	3	10
13. Magersari	1	1	4	3	3	12
14. Jatimulyo	1	1	3	3	3	11
15. Plumpang	1	1	3	3	3	11
16. Sumurjalak	1	1	3	3	3	11
17. Ngrayung	1	1	1	3	3	9
18. Sumberagung	1	1	5	3	3	13
Plumpang	17	17	52	52	53	191

Sumber : Kantor Kecamatan Plumpang

Tabel 5.1.3 Kepala Desa Menurut Jenis Kelamin, Umur Dan Pendidikan Dalam Wilayah Kecamatan Plumpang, 2020

Desa	Jenis Kelamin		Pendidikan			
	Lk	Pr	SD	SMP	SMA	S1
(1)	(2)	(3)	(4)	(5)	(6)	(7)
1. Trutup	1	-	-	-	-	1
2. Kesamben	1	-	-	-	1	-
3. Kepohagung	1	-	-	-	1	-
4. Kedungrojo	1	-	-	-	1	-
5. Cangkring	1	-	-	-	1	-
6. Sembungrejo	-	1	-	-	-	1
7. Plandirejo	1	-	-	-	1	-
8. Bandungrejo	1	-	-	-	1	-
9. Klotok	1	-	-	-	-	1
10. Kebomlati	1	-	-	-	1	-
11. Kedungsoko	1	-	-	-	1	-
12. Penidon	1	-	-	-	1	-
13. Magersari	1	-	-	-	1	-
14. Jatimulyo	1	-	-	-	1	-
15. Plumpang	1	-	-	-	1	-
16. Sumurjalak	1	-	-	-	1	-
17. Ngrayung	1	-	-	-	1	-
18. Sumberagung	1	-	-	-	1	-
Plumpang	17	1	-	-	15	3

Sumber : Kantor Kecamatan Plumpang

Kecamatan Plumpang Dalam Angka 2021

ISBN : 978-623-94699-8-6

Nomor Publikasi: 35230.2112

Katalog : 1102001.3523090

Ukuran Buku: 14,8 x 21 cm

Jumlah Halaman: x + 62 halaman

Naskah:

Badan Pusat Statistik Kabupaten Tuban

Gambar Cover:

Badan Pusat Statistik Kabupaten Tuban

Diterbitkan Oleh:

©Badan Pusat Statistik Kabupaten Tuban

Dilarang mengumumkan, mendistribusikan, mengomunikasikan, dan/atau mengandakan sebagian atau seluruh isi buku ini untuk tujuan komersial tanpa izin tertulis dari Badan Pusat Statistik Kabupaten Tuban

TIM PENYUSUN

Penanggung Jawab	:	Eko Mardiana, SE
Koordinator Teknis	:	Yudhi Prasetyono, S.Si, MM
Penyusun Naskah	:	Akhmad Subkhan
Tata Letak	:	Akhmad Subkhan
Pengolah Data	:	Akhmad Subkhan
Gambar Kulit	:	Akhmad Subkhan
Infografis	:	Akhmad Subkhan
Penyuting	:	Akhmad Subkhan Umdatul Ummah, SE

PETA WILAYAH KECAMATAN PLUMPANG





KATA PENGANTAR

Assalamu'alaikum Wr.Wb.

Alhamdulillah, dengan rahmat Tuhan Yang Maha Esa **Buku Kecamatan Plumpang Dalam Angka Tahun 2021** dapat diterbitkan.

Adapun data yang tercantum, kami sajikan dalam bentuk tabel-tabel yang bersumber dari Dinas Instansi dan Pemerintah Desa serta pihak lain dalam wilayah Kecamatan Plumpang.

Penyusunan buku ini masih terdapat banyak kekurangan oleh sebab itu kami mohon kritik, saran dan masukan guna penyempurnaan penerbitan berikutnya.

Kepada Bapak Camat kami sampaikan banyak terima kasih sehingga buku Kecamatan Plumpang Dalam Angka Tahun 2020 dapat terbit, dan juga kepada Dinas Instansi dan Kepala Desa serta pihak lain di Wilayah Kecamatan Plumpang kami ucapkan terima kasih yang sebesar-besarnya.

Akhir kata, semoga buku ini dapat berguna dan bermanfaat bagi para pemakainya.

Wassalamu'alaikum Wr.Wb.

Tuban, September 2021
Kepala BPS Kabupaten Tuban

EKO MARDIANA, SE

DAFTAR ISI

	Halaman
Tim Penyusun.....	iv
Peta Wilayah Kecamatan Plumpang.....	v
Kata Pengantar.....	vi
Daftar Isi.....	vii
Daftar Tabel.....	viii
Penjelasan Umum.....	xi
Bab	
1 Geografi dan Iklim.....	1
2 Sosial dan Kesejahteraan Rakyat.....	7
3 Pertanian, Kehutanan, Peternakan, dan Perikanan.....	27
4 Pariwisata.....	56
5 Pemerintahan.....	59

DAFTAR TABEL

Tabel	Halaman
1. GEOGRAFI DAN IKLIM	
1.1.1 Luas Daerah dan Jumlah Pulau Menurut Kelurahan/Desa , (2020)	2
1.1.2 Letak Geografis Kecamatan Plumpang, (2020).....	3
1.1.3 Curah Hujan dan Hari Hujan Menurut Bulan di Kecamatan Plumpang, 2020	4
1.1.4 Luas Wilayah Desa Menurut Penggunaan Tanah (Ha) Di Kecamatan Plumpang Tahun 2020.....	5
2. SOSIAL DAN KESEJAHTERAAN RAKYAT	
2.1.1 Jumlah Desa yang Memiliki Fasilitas Sekolah Menurut Desa dan Tingkat Pendidikan, (2018)- (2020)	8
2.2.1 Jumlah Desa/Kelurahan yang Memiliki Sarana Kesehatan Menurut Kelurahan/Desa, (2018)- (2020)	11
2.3.1 Jumlah Peribadatan Menurut Kelurahan/Desa. (2020).....	16
2.3.2 Jumlah Kepala Keluarga Dan Penduduk Menurut Jenis Kelamin Di Kecamatan Plumpang Tahun 2020.....	17
2.3.3 Jumlah Penduduk Menurut Kewarganegaraan Dan Jenis Kelamin Di Kecamatan Plumpang Tahun 2020	18
2.3.4 Jumlah Penduduk, Luas Wilayah, Dan Kepadatan Penduduk Di Kecamatan Plumpang Tahun 2020.....	19
2.3.5 Jumlah Kepala Keluarga Dan Penduduk Menurut Jenis Kelamin Di Kecamatan Plumpang Tahun 2020.....	20
2.3.6 Jumlah Penduduk Menurut Kelompok Umur dan Jenis Kelamin di Kecamatan Plumpang Tahun 2020.....	21
2.4.1 Jumlah Keluarga Menurut Sumber Penerangan Di Wilayah Kecamatan Plumpang Tahun 2020.....	22
2.4.2 Banyaknya Desa/Kelurahan Menurut Jenis Bahan Bakar untuk Memasak yang Digunakan Oleh Sebagian Besar Keluarga di Kecamatan Plumpang, 2018, 2019, dan 2020.....	23
2.4.3 Banyaknya Desa/Kelurahan Menurut Keberadaan Penerangan Jalan Utama Desa/Kelurahan di Kecamatan Plumpang, 2018, 2019, dan 2020	24
2.4.4 Banyaknya Desa/Kelurahan Menurut Sumber Air Minum Sebagian Besar Keluarga di Kecamatan Plumpang 2018, 2019, dan 2020	25

2.4.5	Banyaknya Desa/Kelurahan Menurut Penggunaan Fasilitas Tempat Buang Air Besar Sebagian Besar Kelurga di Kecamatan Plumpang, 2018, 2019, dan 2020.....	26
-------	--	----

3. PERTANIAN ,KEHUTANAN, PETERNAKAN, DAN PERIKANAN

3.1.1	Luas Panen Tanaman Sayuran Menurut Desa dan Jenis Tanaman (ha), 2019 dan 2020.....	28
3.1.2	Produksi Tanaman Sayuran Menurut Desa dan Jenis Tanaman (Ton), 2019 dan 2020.....	30
3.1.3	Luas Panen Tanaman Sayuran Menurut Jenis Tanaman (ha), 2017 – 2020	32
3.1.4	Produksi Tanaman Sayuran Menurut Jenis Tanaman (Ton), 2017 – 2020	33
3.1.5	Luas Panen Tanaman Biofarmaka Menurut Kelurahan/ Desa dan Jenis Tanaman (m ²), 2019 – 2020.....	34
3.1.6	Produksi Tanaman Biofarmaka Menurut Kelurahan/ Desa dan Jenis Tanaman (kg), 2019 – 2020.....	36
3.1.7	Luas Panen Tanaman Biofarmaka Menurut Jenis Tanaman (m ²), 2017 – 2020	38
3.1.8	Produksi Tanaman Biofarmaka Menurut Jenis Tanaman (kg), 2017 – 2020	39
3.1.9	Luas Panen Tanaman Hias Menurut Kelurahan/Desa dan Jenis Tanaman (m ²)	40
3.1.10	Produksi Tanaman Hias Menurut Kelurahan/Desa dan Jenis Tanaman (tangkai). (2019) dan (2020)	42
3.1.11	Luas Panen Tanaman Hias Menurut Jenis Tanaman (m ²).....	44
3.1.12	Produksi Tanaman Hias Menurut Jenis Tanaman (Tangkai)	45
3.2.1	Luas Areal Tanaman Perkebunan Menurut Kelurahan/Desa dan Jenis Tanaman (Ha). (2019) dan (2020).....	46
3.2.2	Produksi Tanaman Perkebunan Menurut Kelurahan/Desa dan Jenis Tanaman (Ton). (2019) dan (2020)	48
3.3.1	Produksi Buah-Buahan Menurut Jenis Tanaman (ton), 2017 – 2020	50
3.4.1	Luas Panen Tanaman Padi Sawah Menurut Desa dan Jenis Tanaman (ha), 2019 dan 2020.....	51
3.4.2	Produksi Padi Sawah Menurut Desa dan Jenis Tanaman (Ton), 2019 dan 2020	52
3.5.1	Luas Panen Tanaman Palawija Menurut Desa dan Jenis Tanaman (ha), 2019 dan 2020.....	53
3.5.2	Produksi Tanaman Palawija Menurut Desa dan Jenis Tanaman (Ton), 2019 dan 2020.....	54

3.6.1 Populasi Ternak Besar Menurut jenisnya Di Wilayah Kecamatan Plumpang Tahun 2020	55
4. PARIWISATA	
4.1.1 Jumlah Restoran/Rumah Makan Di Wilayah Kecamatan Plumpang Tahun 2017 – 2020	57
4.1.2 Jumlah Restoran/Depot/Warung & Pasar/Toko Di Wilayah Kecamatan Plumpang Tahun 2020.....	58
5. PEMERINTAHAN	
5.1.1 Jumlah Dusun, RT, dan RW Dalam Wilayah Kecamatan Plumpang. 2020	60
5.1.2 Banyaknya Aparat Desa di Kecamatan Plumpang. 2020.....	61
5.1.3 Kepala Desa Menurut Jenis Kelamin. Umur Dan Pendidikan Dalam Wilayah Kecamatan Plumpang, 2020	62

PENJELASAN UMUM

Tanda, satuan dan lain-lainnya yang digunakan dalam publikasi ini adalah:

1. TANDA-TANDA/ SYMBOLS

Data tidak tersedia.....	: ...
Tidak ada atau nol.....	: -
Data dapat diabaikan.....	: 0
Tanda desimal.....	: .
Data tidak dapat ditampilkan	: NA

2. SATUAN/UNITS

Barel.....	: 158,99 liter
Hektar (ha).....	: 10 000 m ²
Knot	: 1,8523 km/jam
Kuintal.....	: 100 kg
Liter (untuk beras)	: 0,80 kg
Ons.....	: 28,31 gram
Ton.....	: 1 000 kg

Satuan lain : buah, dus, butir, helai/ lembar, kaleng, batang, pulsa, ton kilometer (ton-km), jam, menit, persen(%).

Perbedaan angka dibelakang koma disebabkan oleh pembulatan angka.



Curah Hujan Tertinggi Selama Tahun 2020 di Kecamatan Plumpang terjadi di bulan Februari, yaitu sebesar **337** mm

Kecamatan Plumpang memiliki luas wilayah 86,52 km²

Tabel 1.1.1 Luas Daerah dan Jumlah Pulau Menurut Kelurahan/Desa , (2020)

Kelurahan/Desa	Luas ¹ (km ²)	Persentase terhadap Luas Kecamatan (%)
(1)	(2)	(3)
1. Trutup	2.06	2.38
2. Kesamben	6.61	7.64
3. Kepohagung	5.64	6.52
4. Kedungrojo	1.92	2.22
5. Cangkring	2.13	2.46
6. Sembungrejo	2.34	2.70
7. Plandirejo	2.62	3.03
8. Bandungrejo	3.22	3.72
9. Klotok	8.59	9.93
10. Kebomlati	1.40	1.62
11. Kedungsoko	5.88	6.80
12. Penidon	8.58	9.92
13. Magersari	6.06	7.00
14. Jatimulyo	3.75	4.33
15. Plumpang	5.33	6.16
16. Sumurjalak	6.29	7.27
17. Ngrayung	1.00	1.16
18. Sumberagung	13.1	15.14
Plumpang	86.52	100

Sumber : Kantor Kecamatan Plumpang

Tabel 1.1.2 Letak Geografis Kecamatan Plumpang, (2020)

No.	Sisi Perbatasan	Wilayah Perbatasan
(1)	(2)	(3)
1	Batas Utara	Kecamatan Palang
2	Batas Timur	Kecamatan Widang
3	Batas Selatan	Kecamatan Rengel
4	Batas Barat	Kecamatan Semanding

Sumber : Kantor Kecamatan Plumpang

1.1.3 Curah Hujan dan Hari Hujan Menurut Bulan di Kecamatan Plumpang, 2020

Bulan	Curah Hujan (mm)	Hari Hujan (hari)
(1)	(2)	(3)
1. Januari	189	10
2. Februari	337	15
3. Maret	129	10
4. April	144	10
5. Mei	70	2
6. Juni	-	-
7. Juli	-	-
8. Agustus	-	-
9. September	-	-
10. Oktober	-	-
11. Nopember	-	-
12. Desember	-	-
Tahunan	869	47

Sumber : Dinas Pertanian Kabupaten Tuban

Tabel 1.1.4 Luas Wilayah Desa Menurut Penggunaan Tanah (Ha) Di Kecamatan Plumpang Tahun 2020

Desa	Sawah	Ladang	Pekarangan
(1)	(2)	(3)	(4)
1. Trutup	163.87	11.94	27.81
2. Kesamben	203	237.17	51.04
3. Kepohagung	323.27	150.02	41.4
4. Kedungrojo	115	225.4	22.6
5. Cangkring	193.62	-	19
6. Sembungrejo	189.90	3.01	30.82
7. Plandirejo	177.80	27.12	49.67
8. Bandungrejo	255.38	9.67	45.48
9. Klotok	691.67	21.69	123.04
10. Kebomlati	47.75	5.56	77.35
11. Kedungsoko	496.47	10.47	67.75
12. Penidon	704.20	6.85	53.55
13. Magersari	528.11	23.2	45.59
14. Jatimulyo	295.49	33.21	44.98
15. Plumpang	407.42	52.54	45.18
16. Sumurjalak	218.60	137.52	43.59
17. Ngrayung	67.42	9.71	21.25
18. Sumberagung	384.35	340.27	65.35
Plumpang	5 487.86	1 084.4	896.03

Sumber : Kantor Kecamatan Plumpang

Tabel 1.1.4 Lanjutan

Desa	Hutan	Lainnya	Jumlah
(1)	(2)	(3)	(4)
1. Trutup	-	-	206.48
2. Kesamben	128	-	660.70
3. Kepohagung	45	-	564.26
4. Kedungrojo	-	-	192.29
5. Cangkring	-	-	212.60
6. Sembungrejo	-	-	233.78
7. Plandirejo	-	-	261.59
8. Bandungrejo	-	-	321.86
9. Klotok	-	23.11	859.51
10. Kebomlati	-	9.00	139.66
11. Kedungsoko	-	13.72	588.14
12. Penidon	-	-	858.10
13. Magersari	-	-	606.40
14. Jatimulyo	-	-	375.32
15. Plumpang	-	-	532.70
16. Sumurjalak	210	-	629.00
17. Ngrayung	-	-	99.74
18. Sumberagung	496	-	1 309.97
Plumpang	879	45.83	8 652.10

Sumber : Kantor Kecamatan Plumpang



Jumlah Penduduk Kecamatan Plumpang Tahun 2020

$$\text{Icon of a man} + \text{Icon of a woman} = 78.147 \text{ Jiwa}$$

Rasio Jenis Kelamin

$$\text{Icon of a man} \div \text{Icon of a woman} = 100\%$$

Fasilitas Kesehatan

Terdapat 2 Puskesmas

3 Puskesmas Pembantu



Ada 85 Posyandu di semua desa

18 Polindes

Pendidikan

Jumlah Sekolah

- SD/MI (35)
- SMP/MTs (10)
- SMA/SMK/MA (6)



SOSIAL DAN KESEJAHTERAAN RAKYAT

Tabel 2.1.1 Jumlah Desa yang Memiliki Fasilitas Sekolah Menurut Desa dan Tingkat Pendidikan, (2018)- (2020)

Desa	SD/MI			SMP/MTs		
	2018	2019	2020	2018	2019	2020
(1)	(2)	(3)	(4)	(5)	(6)	(7)
1. Trutup	1	1	1	-	-	-
2. Kesamben	2	2	2	1	1	1
3. Kepohagung	2	2	2	-	-	-
4. Kedungrojo	1	1	1	-	-	-
5. Cangkring	1	1	1	-	-	-
6. Sembungrejo	1	1	1	-	-	-
7. Plandirejo	1	1	1	1	1	1
8. Bandungrejo	1	1	1	-	-	-
9. Klotok	2	2	2	2	2	2
10. Kebomlati	1	1	1	1	1	1
11. Kedungsoko	3	3	3	-	-	-
12. Penidon	4	4	4	-	-	-
13. Magersari	1	1	1	1	1	1
14. Jatimulyo	1	1	1	1	1	1
15. Plumpang	5	5	5	1	1	1
16. Sumurjalak	3	3	3	-	-	-
17. Ngrayung	1	1	1	1	1	1
18. Sumberagung	4	4	4	1	1	1
Plumpang	35	35	35	10	10	10

Sumber : Pendataan Potensi Desa (Podes) 2020

SOSIAL DAN KESEJAHTERAAN RAKYAT

Tabel 2.1.1 Lanjutan

Desa	SMA/MA			SMK		
	2018	2019	2020	2018	2019	2020
(1)	(2)	(3)	(4)	(5)	(6)	(7)
1. Trutup	-	-	-	-	-	-
2. Kesamben	-	-	-	-	-	-
3. Kepohagung	-	-	-	-	-	-
4. Kedungrojo	-	-	-	-	-	-
5. Cangkring	-	-	-	-	-	-
6. Sembungrejo	-	-	-	-	-	-
7. Plandirejo	1	1	1	1	1	1
8. Bandungrejo	-	-	-	-	-	-
9. Klotok	1	1	1	-	-	-
10. Kebomlati	-	-	-	-	-	-
11. Kedungsoko	-	-	-	-	-	-
12. Penidon	-	-	-	-	-	-
13. Magersari	-	-	-	-	-	-
14. Jatimulyo	-	-	-	-	-	-
15. Plumpang	1	1	1	-	-	-
16. Sumurjalak	-	-	-	-	-	-
17. Ngrayung	-	-	-	-	-	-
18. Sumberagung	2	2	2	-	-	-
Plumpang	5	5	5	1	1	1

Sumber : Pendataan Potensi Desa (Podes) 2020

Tabel 2.1.1 Lanjutan

Desa	Perguruan Tinggi		
	2018	2019	2020
(1)	(2)	(3)	(4)
1. Trutup	-	-	-
2. Kesamben	-	-	-
3. Kepohagung	-	-	-
4. Kedungrojo	-	-	-
5. Cangkring	-	-	-
6. Sembungrejo	-	-	-
7. Plandirejo	-	-	-
8. Bandungrejo	-	-	-
9. Klotok	-	-	-
10. Kebomlati	-	-	-
11. Kedungsoko	-	-	-
12. Penidon	-	-	-
13. Magersari	-	-	-
14. Jatimulyo	-	-	-
15. Plumpang	-	-	-
16. Sumurjalak	-	-	-
17. Ngrayung	-	-	-
18. Sumberagung	-	-	-
Plumpang	-	-	-

Sumber : Pendataan Potensi Desa (Podes) 2020

SOSIAL DAN KESEJAHTERAAN RAKYAT

Tabel 2.2.1 Jumlah Desa/Kelurahan yang Memiliki Sarana Kesehatan Menurut Kelurahan/Desa, (2018)- (2020)

Desa	Rumah Sakit			Rumah Sakit Bersalin		
	2018	2019	2020	2018	2019	2020
(1)	(2)	(3)	(4)	(5)	(6)	(7)
1. Trutup	-	-	-	-	-	-
2. Kesamben	-	-	-	-	-	-
3. Kepohagung	-	-	-	-	-	-
4. Kedungrojo	-	-	-	-	-	-
5. Cangkring	-	-	-	-	-	-
6. Sembungrejo	-	-	-	-	-	-
7. Plandirejo	-	-	-	-	-	-
8. Bandungrejo	-	-	-	-	-	-
9. Klotok	-	-	-	-	-	-
10. Kebomlati	-	-	-	-	-	-
11. Kedungsoko	-	-	-	-	-	-
12. Penidon	-	-	-	-	-	-
13. Magersari	-	-	-	-	-	-
14. Jatimulyo	-	-	-	-	-	-
15. Plumpang	-	-	-	-	-	-
16. Sumurjalak	-	-	-	-	-	-
17. Ngrayung	-	-	-	-	-	-
18. Sumberagung	-	-	-	-	-	-
Plumpang	-	-	-	-	-	-

Sumber : Pendataan Potensi Desa (Podes) 2020

SOSIAL DAN KESEJAHTERAAN RAKYAT

Tabel 2.2.1 Lanjutan

Desa	Poliklinik			Puskesmas		
	2018	2019	2020	2018	2019	2020
(1)	(2)	(3)	(4)	(5)	(6)	(7)
1. Trutup	-	-	-	-	-	-
2. Kesamben	-	-	-	-	-	-
3. Kepohagung	-	-	-	-	-	-
4. Kedungrojo	-	-	-	-	-	-
5. Cangkring	-	-	-	-	-	-
6. Sembungrejo	-	-	-	-	-	-
7. Plandirejo	-	-	-	-	-	-
8. Bandungrejo	-	-	-	-	-	-
9. Klotok	-	-	-	1	1	1
10. Kebomlati	-	-	-	-	-	-
11. Kedungsoko	-	-	-	-	-	-
12. Penidon	-	-	-	-	-	-
13. Magersari	-	-	-	-	-	-
14. Jatimulyo	-	-	-	-	-	-
15. Plumpang	-	-	-	1	1	1
16. Sumurjalak	-	-	-	-	-	-
17. Ngrayung	-	-	-	-	-	-
18. Sumberagung	-	-	-	-	-	-
Plumpang	-	-	-	2	2	2

Sumber : Pendataan Potensi Desa (Podes) 2020

SOSIAL DAN KESEJAHTERAAN RAKYAT

Tabel 2.2.1 Lanjutan

Desa	Puskesmas Pembantu			Apotek		
	2018	2019	2020	2018	2019	2020
(1)	(2)	(3)	(4)	(5)	(6)	(7)
1. Trutup	-	-	-	-	-	-
2. Kesamben	-	-	-	-	-	-
3. Kepohagung	1	1	1	-	-	1
4. Kedungrojo	-	-	-	-	-	-
5. Cangkring	-	-	-	-	-	-
6. Sembungrejo	1	1	1	-	-	-
7. Plandirejo	-	-	-	-	-	-
8. Bandungrejo	-	-	-	-	-	-
9. Klotok	-	-	-	-	-	-
10. Kebomlati	-	-	-	-	-	-
11. Kedungsoko	-	-	-	-	-	-
12. Penidon	-	-	-	-	-	-
13. Magersari	1	1	1	-	-	-
14. Jatimulyo	-	-	-	-	-	-
15. Plumpang	-	-	-	1	1	2
16. Sumurjalak	-	-	-	-	-	-
17. Ngrayung	-	-	-	1	1	1
18. Sumberagung	-	-	-	-	-	-
Plumpang	3	3	3	2	2	4

Sumber : Pendataan Potensi Desa (Podes) 2020

SOSIAL DAN KESEJAHTERAAN RAKYAT

Tabel 2.2.1 Lanjutan

Desa	Klinik/Balai Kesehatan			Posyandu		
	2018	2019	2020	2018	2019	2020
	(1)	(2)	(3)	(4)	(5)	(6)
1. Trutup	-	-	-	4	4	4
2. Kesamben	-	-	-	4	4	4
3. Kepohagung	-	-	-	4	4	4
4. Kedungrojo	-	-	-	4	4	4
5. Cangkring	-	-	-	2	2	2
6. Sembungrejo	-	-	-	4	4	4
7. Plandirejo	-	-	-	4	4	4
8. Bandungrejo	-	-	-	4	4	4
9. Klotok	-	-	-	8	8	8
10. Kebomlati	-	-	-	5	5	5
11. Kedungsoko	-	-	-	5	5	5
12. Penidon	-	-	-	7	7	7
13. Magersari	-	-	-	7	7	7
14. Jatimulyo	-	-	-	4	4	4
15. Plumpang	-	-	-	6	6	6
16. Sumurjalak	-	-	-	5	5	5
17. Ngrayung	-	-	-	2	2	2
18. Sumberagung	-	-	-	6	6	6
Plumpang	-	-	-	85	85	85

Sumber : Pendataan Potensi Desa (Podes) 2020

Tabel 2.2.1 Lanjutan

Desa	Polindes		
	2018	2019	2020
(1)	(2)	(3)	(4)
1. Trutup	1	1	1
2. Kesamben	1	1	1
3. Kepohagung	1	1	1
4. Kedungrojo	1	1	1
5. Cangkring	1	1	1
6. Sembungrejo	1	1	1
7. Plandirejo	1	1	1
8. Bandungrejo	1	1	1
9. Klotok	1	1	1
10. Kebomlati	1	1	1
11. Kedungsoko	1	1	1
12. Penidon	1	1	1
13. Magersari	1	1	1
14. Jatimulyo	1	1	1
15. Plumpang	1	1	1
16. Sumurjalak	1	1	1
17. Ngrayung	1	1	1
18. Sumberagung	1	1	1
Plumpang	18	18	18

Sumber : Pendataan Potensi Desa (Podes) 2020

SOSIAL DAN KESEJAHTERAAN RAKYAT

Tabel 2.3.1 Jumlah Peribadatan Menurut Kelurahan/Desa. (2020)

Desa	Masjid	Musholla	Gereja Protestan	Gereja Katholik	Pura	Wihara
(1)	(2)	(3)	(4)		(5)	(6)
1. Trutup		2	17	1	-	-
2. Kesamben		2	36	-	-	-
3. Kepohagung		3	14	-	-	-
4. Kedungrojo		1	29	-	-	-
5. Cangkring		1	10	-	-	-
6. Sembungrejo		1	25	-	-	-
7. Plandirejo		1	36	-	-	-
8. Bandungrejo		1	41	-	-	-
9. Klotok		4	59	-	-	-
10. Kebomlati		3	26	-	-	-
11. Kedungsoko		2	28	1	-	-
12. Penidon		4	33	-	-	-
13. Magersari		6	26	-	-	-
14. Jatimulyo		3	15	-	-	-
15. Plumpang		3	56	-	-	-
16. Sumurjalak		2	14	-	-	-
17. Ngrayung		2	13	1	-	-
18. Sumberagung		6	53	-	-	-
Plumpang		37	318	3	-	-

Sumber : Pendataan Potensi Desa (Podes) 2020

Tabel 2.3.2 Jumlah Kepala Keluarga Dan Penduduk Menurut Jenis Kelamin Di Kecamatan Plumpang Tahun 2020

Desa	KK	Penduduk		
		Laki-laki	Perempuan	Jumlah
(1)	(2)	(3)	(4)	(5)
1. Trutup	...	1 525	1 461	2 986
2. Kesamben	...	2 589	2 542	5 131
3. Kepohagung	...	1 656	1 721	3 377
4. Kedungrojo	...	1 597	1 537	3 134
5. Cangkring	...	704	718	1 422
6. Sembungrejo	...	1 111	1 135	2 246
7. Plandirejo	...	1 522	1 487	3 009
8. Bandungrejo	...	1 387	1 382	2 769
9. Klotok	...	3 718	3 683	7 401
10. Kebomlati	...	1 662	1 692	3 354
11. Kedungsoko	...	2 462	2 389	4 851
12. Penidon	...	3 267	3 285	6 552
13. Magersari	...	2 153	2 212	4 365
14. Jatimulyo	...	1 828	1 832	3 660
15. Plumpang	...	4 677	4 689	9 366
16. Sumurjalak	...	2 361	2 401	4 762
17. Ngrayung	...	963	1 006	1 969
18. Sumberagung	...	3 922	3 871	7 793
Plumpang	...	39 104	39 043	78 147

Sumber : Sensus Penduduk 2020

SOSIAL DAN KESEJAHTERAAN RAKYAT

Tabel 2.3.3 Jumlah Penduduk Menurut Kewarganegaraan Dan Jenis Kelamin Di Kecamatan Plumpang Tahun 2020

Desa	WNI		WNA	
	Lk	Pr	Lk	Pr
(1)	(2)	(3)	(4)	(5)
1. Trutup	1 525	1 461	-	-
2. Kesamben	2 589	2 542	-	-
3. Kepohagung	1 656	1 721	-	-
4. Kedungrojo	1 597	1 537	-	-
5. Cangkring	704	718	-	-
6. Sembungrejo	1 111	1 135	-	-
7. Plandirejo	1 522	1 487	-	-
8. Bandungrejo	1 387	1 382	-	-
9. Klotok	3 718	3 683	-	-
10. Kebomlati	1 662	1 692	-	-
11. Kedungsoko	2 462	2 389	-	-
12. Penidon	3 267	3 285	-	-
13. Magersari	2 153	2 212	-	-
14. Jatimulyo	1 828	1 832	-	-
15. Plumpang	4 677	4 689	-	-
16. Sumurjalak	2 361	2 401	-	-
17. Ngrayung	963	1 006	-	-
18. Sumberagung	3 922	3 871	-	-
Plumpang	39 104	39 043	-	-

Sumber : Sensus Penduduk 2020

SOSIAL DAN KESEJAHTERAAN RAKYAT

Tabel 2.3.4 Jumlah Penduduk, Luas Wilayah, Dan Kepadatan Penduduk Di Kecamatan Plumpang Tahun 2020

Desa	Jumlah Penduduk	Luas (Km ²)	Kepadatan Penduduk per Km ²
(1)	(2)	(3)	(4)
1. Trutup	2 986	2.06	0.7
2. Kesamben	5 131	6.61	1.3
3. Kepohagung	3 377	5.64	1.7
4. Kedungrojo	3 134	1.92	0.6
5. Cangkring	1 422	2.13	1.5
6. Sembungrejo	2 246	2.34	1.0
7. Plandirejo	3 009	2.62	0.9
8. Bandungrejo	2 769	3.22	1.2
9. Klotok	7 401	8.59	1.2
10. Kebomlati	3 354	1.40	0.4
11. Kedungsoko	4 851	5.88	1.2
12. Penidon	6 552	8.58	1.3
13. Magersari	4 365	6.06	1.4
14. Jatimulyo	3 660	3.75	1.0
15. Plumpang	9 366	5.33	0.6
16. Sumurjalak	4 762	6.29	1.3
17. Ngrayung	1 969	1.00	0.5
18. Sumberagung	7 793	13.1	1.7
Plumpang	78 147	86.52	1.1

Sumber : Sensus Penduduk 2020

SOSIAL DAN KESEJAHTERAAN RAKYAT

Tabel 2.3.5 Jumlah Kepala Keluarga Dan Penduduk Menurut Jenis Kelamin Di Kecamatan Plumpang Tahun 2020

Desa	Penduduk			Sex Ratio
	Laki-laki	Perempuan	Jumlah	
(1)	(2)	(3)	(4)	(5)
1. Trutup	1 525	1 461	2 986	104
2. Kesamben	2 589	2 542	5 131	102
3. Kepohagung	1 656	1 721	3 377	96
4. Kedungrojo	1 597	1 537	3 134	104
5. Cangkring	704	718	1 422	98
6. Sembungrejo	1 111	1 135	2 246	98
7. Plandirejo	1 522	1 487	3 009	102
8. Bandungrejo	1 387	1 382	2 769	100
9. Klotok	3 718	3 683	7 401	101
10. Kebomlati	1 662	1 692	3 354	98
11. Kedungsoko	2 462	2 389	4 851	103
12. Penidon	3 267	3 285	6 552	99
13. Magersari	2 153	2 212	4 365	97
14. Jatimulyo	1 828	1 832	3 660	100
15. Plumpang	4 677	4 689	9 366	100
16. Sumurjalak	2 361	2 401	4 762	98
17. Ngrayung	963	1 006	1 969	96
18. Sumberagung	3 922	3 871	7 793	101
Plumpang	39 104	39 043	78 147	100

Sumber : Sensus Penduduk 2020

SOSIAL DAN KESEJAHTERAAN RAKYAT

Tabel 2.3.6 Jumlah Penduduk Menurut Kelompok Umur dan Jenis Kelamin di Kecamatan Plumpang Tahun 2020

Kelompok Umur	Jenis Kelamin		
	Laki-laki	Perempuan	Jumlah
(1)	(2)	(3)	(4)
0-4	2 732	2 691	5 423
5-9	2 954	2 801	5 755
10-14	3 006	2 739	5 745
15-19	2 875	2 801	5 676
20-24	3 044	2 979	6 023
25-29	3 084	2 919	6 003
30-34	3 246	3 117	6 363
35-39	3 052	2 809	5 861
40-44	2 896	2 964	5 860
45-49	2 731	2 796	5 527
50-54	2 399	2 640	5 039
55-59	2 352	2 435	4 787
60-64	1 923	2 005	3 928
65-69	1 410	1 358	2 768
70-74	728	858	1 586
> 75	672	1 131	1 803
Plumpang	39 104	39 043	78 147

Sumber : Sensus Penduduk 2020

SOSIAL DAN KESEJAHTERAAN RAKYAT

Tabel 2.4.1 Jumlah Keluarga Menurut Sumber Penerangan Di Wilayah Kecamatan Plumpang Tahun 2020

Desa	Sumber Penerangan			Bukan Pengguna Listrik
	Listrik PLN	Listrik Non PLN	Lainnya	
(1)	(2)	(3)	(4)	(5)
1. Trutup	984	-	-	-
2. Kesamben	1 692	-	-	-
3. Kepohagung	1 194	-	-	-
4. Kedungrojo	1 147	-	-	-
5. Cangkring	509	-	-	-
6. Sembungrejo	849	-	-	-
7. Plandirejo	1 070	-	-	-
8. Bandungrejo	911	-	-	-
9. Klotok	2 467	-	-	-
10. Kebomlati	1 077	-	-	-
11. Kedungsoko	1 638	-	-	-
12. Penidon	2 507	-	-	-
13. Magersari	1 590	-	-	-
14. Jatimulyo	1 230	-	-	-
15. Plumpang	3 336	-	-	-
16. Sumurjalak	1 882	-	-	-
17. Ngrayung	707	-	-	-
18. Sumberagung	3 113	-	-	-
Plumpang	27 903	-	-	-

Sumber : Pendataan Potensi Desa (Podes) 2020

SOSIAL DAN KESEJAHTERAAN RAKYAT

Tabel 2.4.2 Banyaknya Desa/Kelurahan Menurut Jenis Bahan Bakar untuk Memasak yang Digunakan Oleh Sebagian Besar Keluarga di Kecamatan Plumpang, 2014, 2019, dan 2020

Jenis Bahan Bakar	2014	2019	2020
(1)	(2)	(3)	(4)
Gas Kota	...	-	-
LPG 3 Kg	...	18	18
LPG lebih dari 3 Kg	...	7	7
Minyak Tanah	...	2	2
Kayu Bakar	...	12	12
Lainnya	...	-	-

Sumber : Potensi Desa (Podes) 2014, 2019, 2020

Tabel 2.4.3 Banyaknya Desa/Kelurahan Penerangan Jalan Utama Desa/Kelurahan di Kecamatan Plumpang, 2014, 2019, dan 2020 Menurut Keberadaan

Penerangan Jalan Utama	2014	2019	2020
(1)	(2)	(3)	(4)
Sumber Penerangan Jalan Utama	...	18	18
Listrik Pemerintah	...	18	18
Listrik Non Pemerintah	...	-	-
Non Listrik	...	-	-
Tidak Ada	...	-	-

Sumber : Potensi Desa (Podes) 2014, 2019, 2020

Tabel 2.4.4 Banyaknya Desa/Kelurahan Menurut Sumber Air Minum Sebagian Besar Keluarga di Kecamatan Plumpang 2014, 2019, dan 2020

Sumber Air Minum	2014	2019	2020
(1)	(2)	(3)	(4)
Air Kemasan Bermerk	...	-	-
Air Isi Ulang	...	1	1
Ledeng Dengan Meteran	...	12	12
Ledeng Tanpa Meteran	...	-	-
Sumur Bor atau Pompa	...	5	5
Sumur	...	-	-
Mata Air	...	-	-
Sungai/Danau/Kolam/ Waduk/Situ/ Embung/Bendungan	...	-	-
Air Hujan	...	-	-
Lainnya	...	-	-

Sumber : Potensi Desa (Podes) 2014, 2019, 2020

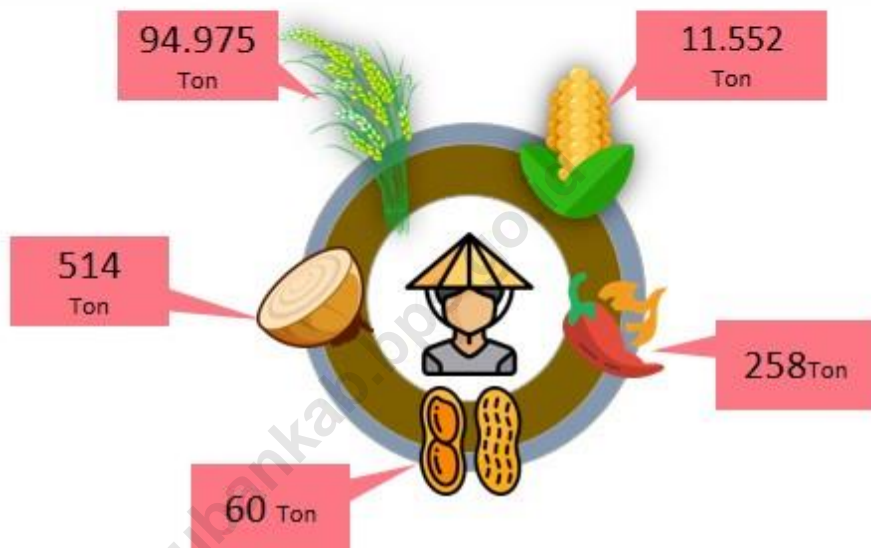
SOSIAL DAN KESEJAHTERAAN RAKYAT

Tabel 2.4.5 Banyaknya Desa/Kelurahan Menurut Penggunaan Fasilitas Tempat Buang Air Besar Sebagian Besar Keluarga di Kecamatan Plumpang, 2014, 2019, dan 2020

Fasilitas Tempat Buang Air Besar	2014	2019	2020
(1)	(2)	(3)	(4)
Jamban		18	18
Sendiri		18	18
Bersama		-	-
Umum		-	-
Bukan Jamban		-	-

Sumber : Potensi Desa (Podes) 2014, 2019, 2020

Produksi Pertanian Kecamatan Plumpang 2020



Produksi Peternakan Kecamatan Plumpang 2020



PERTANIAN, KEHUTANAN, PETERNAKAN, DAN PERIKANAN

Tabel 3.1.1 Luas Panen Tanaman Sayuran Menurut Desa dan Jenis Tanaman (ha), 2019 dan 2020

Desa	Bawang Merah		Cabai		Kentang		Kubis	
	2019	2020	2019	2020	2019	2020	2019	2020
(1)	(2)	(3)	(4)	(5)	(6)	(7)	(8)	(9)
1. Trutup								
2. Kesamben								
3. Kepohagung								
4. Kedungrojo								
5. Cangkring								
6. Sembungrejo								
7. Plandirejo								
8. Bandungrejo								
9. Klotok								
10. Kebomlati								
11. Kedungsoko								
12. Penidon								
13. Magersari								
14. Jatimulyo								
15. Plumpang								
16. Sumurjalak								
17. Ngrayung								
18. Sumberagung								
Plumpang	25	6	30	25	-	-	-	-

Sumber : Statistik Pertanian Holtikultura SPH-SBS/BPS-Statistik Indonesia

PERTANIAN, KEHUTANAN, PETERNAKAN, DAN PERIKANAN

Tabel 3.1.1 Lanjutan

Desa	Petai		Tomat		Wortel	
	2019	2020	2019	2020	2019	2020
(1)	(2)	(3)	(4)	(5)	(6)	(7)
1. Trutup						
2. Kesamben						
3. Kepohagung						
4. Kedungrojo						
5. Cangkring						
6. Sembungrejo						
7. Plandirejo						
8. Bandungrejo						
9. Klotok						
10. Kebomlati						
11. Kedungsoko						
12. Penidon						
13. Magersari						
14. Jatimulyo						
15. Plumpang						
16. Sumurjalak						
17. Ngrayung						
18. Sumberagung						
Plumpang	-	-	18	5	-	-

Sumber : Statistik Pertanian Holtikultura SPH-SBS/BPS-Statistik Indonesia

PERTANIAN, KEHUTANAN, PETERNAKAN, DAN PERIKANAN

Tabel 3.1.2 Produksi Tanaman Sayuran Menurut Desa dan Jenis Tanaman (Ton), 2019 dan 2020

Desa	Bawang Merah		Cabai		Kentang		Kubis	
	2019	2020	2019	2020	2019	2020	2019	2020
(1)	(2)	(3)	(4)	(5)	(6)	(7)	(8)	(9)
1. Trutup								
2. Kesamben								
3. Kepohagung								
4. Kedungrojo								
5. Cangkring								
6. Sembungrejo								
7. Plandirejo								
8. Bandungrejo								
9. Klotok								
10. Kebomlati								
11. Kedungsoko								
12. Penidon								
13. Magersari								
14. Jatimulyo								
15. Plumpang								
16. Sumurjalak								
17. Ngrayung								
18. Sumberagung								
Plumpang	329	514	315	258	-	-	-	-

Sumber : Statistik Pertanian Holtikultura SPH-SBS/BPS-Statistik Indonesia

PERTANIAN, KEHUTANAN, PETERNAKAN, DAN PERIKANAN

Tabel 3.1.2 Lanjutan

Desa	Petai		Tomat		Wortel	
	2019	2020	2019	2020	2019	2020
(1)	(2)	(3)	(4)	(5)	(6)	(7)
1. Trutup						
2. Kesamben						
3. Kepohagung						
4. Kedungrojo						
5. Cangkring						
6. Sembungrejo						
7. Plandirejo						
8. Bandungrejo						
9. Klotok						
10. Kebomlati						
11. Kedungsoko						
12. Penidon						
13. Magersari						
14. Jatimulyo						
15. Plumpang						
16. Sumurjalak						
17. Ngrayung						
18. Sumberagung						
Plumpang	-	-	139	136	-	-

Sumber : Statistik Pertanian Holtikultura SPH-SBS/BPS-Statistik Indonesia

PERTANIAN, KEHUTANAN, PETERNAKAN, DAN PERIKANAN

Tabel 3.1.3 Luas Panen Tanaman Sayuran Menurut Jenis Tanaman (ha), 2017 - 2020

Jenis Tanaman	2017	2018	2019	2020
(1)	(2)	(3)	(4)	(5)
Bawang Merah	26	20	37	6
Cabai	43	6	30	25

Sumber : Statistik Pertanian Holtikultura SPH-SBS/BPS-Statistik Indonesia

PERTANIAN, KEHUTANAN, PETERNAKAN, DAN PERIKANAN

Tabel 3.1.4 Produksi Tanaman Sayuran Menurut Jenis Tanaman (Ton), 2017 – 2020

Jenis Tanaman	2017	2018	2019	2020
(1)	(2)	(3)	(4)	(5)
Bawang Merah	131.9	22.4	32.9	514
Cabai	89.1	6.6	31.5	258

Sumber : Statistik Pertanian Holtikultura SPH-SBS/BPS-Statistik Indonesia

PERTANIAN, KEHUTANAN, PETERNAKAN, DAN PERIKANAN

Tabel 3.1.5 Luas Panen Tanaman Biofarmaka Menurut Kelurahan/ Desa dan Jenis Tanaman (m²), 2019 – 2020-

Desa	Jahe		Laos/Lengkuas	
	2019	2020	2019	2020
(1)	(2)	(3)	(4)	(5)
1. Trutup				
2. Kesamben				
3. Kepohagung				
4. Kedungrojo				
5. Cangkring				
6. Sembungrejo				
7. Plandirejo				
8. Bandungrejo				
9. Klotok				
10. Kebomlati				
11. Kedungsoko				
12. Penidon				
13. Magersari				
14. Jatimulyo				
15. Plumpang				
16. Sumurjalak				
17. Ngrayung				
18. Sumberagung				
Plumpang	20	8	14	23

Sumber : Statistik Pertanian Holtikultura SPH-TBF/BPS-Statistik Indonesia

Tabel 3.1.5 Lanjutan

Desa	Kencur		Kunyit	
	2019	2020	2019	2020
(1)	(2)	(3)	(4)	(5)
1. Trutup				
2. Kesamben				
3. Kepohagung				
4. Kedungrojo				
5. Cangkring				
6. Sembungrejo				
7. Plandirejo				
8. Bandungrejo				
9. Klotok				
10. Kebomlati				
11. Kedungsoko				
12. Penidon				
13. Magersari				
14. Jatimulyo				
15. Plumpang				
16. Sumurjalak				
17. Ngrayung				
18. Sumberagung				
Plumpang	14	17	24	13

Sumber : Statistik Pertanian Holtikultura SPH-TBF/BPS-Statistik Indonesia

PERTANIAN, KEHUTANAN, PETERNAKAN, DAN PERIKANAN

Tabel 3.1.6 Produksi Tanaman Biofarmaka Menurut Kelurahan/ Desa dan Jenis Tanaman (kg), 2019 - 2020

Desa	Jahe		Laos/Lengkuas	
	2019	2020	2019	2020
(1)	(2)	(3)	(4)	(5)
1. Trutup				
2. Kesamben				
3. Kepohagung				
4. Kedungrojo				
5. Cangkring				
6. Sembungrejo				
7. Plandirejo				
8. Bandungrejo				
9. Klotok				
10. Kebomlati				
11. Kedungsoko				
12. Penidon				
13. Magersari				
14. Jatimulyo				
15. Plumpang				
16. Sumurjalak				
17. Ngrayung				
18. Sumberagung				
Plumpang	101	49	63	95

Sumber : Statistik Pertanian Holtikultura SPH-TBF/BPS-Statistik Indonesia

PERTANIAN, KEHUTANAN, PETERNAKAN, DAN PERIKANAN

Tabel 3.1.6 Lanjutan

Desa	Kencur		Kunyit	
	2019	2020	2019	2020
(1)	(2)	(3)	(4)	(5)
1. Trutup				
2. Kesamben				
3. Kepohagung				
4. Kedungrojo				
5. Cangkring				
6. Sembungrejo				
7. Plandirejo				
8. Bandungrejo				
9. Klotok				
10. Kebomlati				
11. Kedungsoko				
12. Penidon				
13. Magersari				
14. Jatimulyo				
15. Plumpang				
16. Sumurjalak				
17. Ngrayung				
18. Sumberagung				
Plumpang	57	37	106	55

Sumber : Statistik Pertanian Holtikultura SPH-TBF/BPS-Statistik Indonesia

PERTANIAN, KEHUTANAN, PETERNAKAN, DAN PERIKANAN

Tabel 3.1.7 Luas Panen Tanaman Biofarmaka Menurut Jenis Tanaman (m²), 2017 - 2020

Jenis Tanaman	2017	2018	2019	2020
(1)	(2)	(3)	(4)	(5)
1. Jahe	...	13	20	8
2. Laos	...	6	14	23
3. Kencur	...	9	14	17
4. Kunyit	...	18	24	13

Sumber : Statistik Pertanian Holtikultura SPH-TBF/BPS-Statistik Indonesia

PERTANIAN, KEHUTANAN, PETERNAKAN, DAN PERIKANAN

Tabel 3.1.8 Produksi Tanaman Biofarmaka Menurut Jenis Tanaman (kg), 2017 – 2020

Jenis Tanaman	2017	2018	2019	2020
(1)	(2)	(3)	(4)	(5)
1. Jahe	...	27	101	49
2. Laos	...	17	63	95
3. Kencur	...	24	57	37
4. Kunyit	...	26	106	55

Sumber : Statistik Pertanian Holtikultura SPH-TBF/BPS-Statistik Indonesia

PERTANIAN, KEHUTANAN, PETERNAKAN, DAN PERIKANAN

Tabel 3.1.9 Luas Panen Tanaman Hias Menurut Kelurahan/Desa dan Jenis Tanaman (m²).

Kelurahan/Desa		Anggrek		Krisan	
		(2019)	(2020)	(2019)	(2020)
(1)	(2)	(3)	(4)	(5)	(6)
1.	Trutup	-	-	-	-
2.	Kesamben	-	-	-	-
3.	Kepohagung	-	-	-	-
4.	Kedungrojo	-	-	-	-
5.	Cangkring	-	-	-	-
6.	Sembungrejo	-	-	-	-
7.	Plandirejo	-	-	-	-
8.	Bandungrejo	-	-	-	-
9.	Klotok	-	-	-	-
10.	Kebomlati	-	-	-	-
11.	Kedungsoko	-	-	-	-
12.	Penidon	-	-	-	-
13.	Magersari	-	-	-	-
14.	Jatimulyo	-	-	-	-
15.	Plumpang	-	-	-	-
16.	Sumurjalak	-	-	-	-
17.	Ngrayung	-	-	-	-
18.	Sumberagung	-	-	-	-
Kecamatan Plumpang		12	5	9	7

Sumber : BPS-Statistik Pertanian Holtikultura SBH-SBS

PERTANIAN, KEHUTANAN, PETERNAKAN, DAN PERIKANAN

Lanjutan Tabel

Kelurahan/Desa		Mawar		Sedap Malam	
		(2019)	(2020)	(2019)	(2020)
(1)	(2)	(3)	(4)	(5)	(6)
1.	Trutup	-	-	-	-
2.	Kesamben	-	-	-	-
3.	Kepohagung	-	-	-	-
4.	Kedungrojo	-	-	-	-
5.	Cangkring	-	-	-	-
6.	Sembungrejo	-	-	-	-
7.	Plandirejo	-	-	-	-
8.	Bandungrejo	-	-	-	-
9.	Klotok	-	-	-	-
10.	Kebomlati	-	-	-	-
11.	Kedungsoko	-	-	-	-
12.	Penidon	-	-	-	-
13.	Magersari	-	-	-	-
14.	Jatimulyo	-	-	-	-
15.	Plumpang	-	-	-	-
16.	Sumurjalak	-	-	-	-
17.	Ngrayung	-	-	-	-
18.	Sumberagung	-	-	-	-
Kecamatan Plumpang		13	10	-	7

Sumber : BPS-Statistik Pertanian Holtikultura SBH-SBS

PERTANIAN, KEHUTANAN, PETERNAKAN, DAN PERIKANAN

Tabel 3.1.10 Produksi Tanaman Hias Menurut Kelurahan/Desa dan Jenis Tanaman (tangkai). (2019) dan (2020)

Kelurahan/Desa		Anggrek		Krisan	
		(2019)	(2020)	(2019)	(2020)
(1)	(2)	(3)	(4)	(5)	(6)
1.	Trutup	-	-	-	-
2.	Kesamben	-	-	-	-
3.	Kepohagung	-	-	-	-
4.	Kedungrojo	-	-	-	-
5.	Cangkring	-	-	-	-
6.	Sembungrejo	-	-	-	-
7.	Plandirejo	-	-	-	-
8.	Bandungrejo	-	-	-	-
9.	Klotok	-	-	-	-
10.	Kebomlati	-	-	-	-
11.	Kedungsoko	-	-	-	-
12.	Penidon	-	-	-	-
13.	Magersari	-	-	-	-
14.	Jatimulyo	-	-	-	-
15.	Plumpang	-	-	-	-
16.	Sumurjalak	-	-	-	-
17.	Ngrayung	-	-	-	-
18.	Sumberagung	-	-	-	-
Kecamatan Plumpang		120	115	172	82

Sumber : BPS-Statistik Pertanian Holtikultura SBH-SBS

PERTANIAN, KEHUTANAN, PETERNAKAN, DAN PERIKANAN

Lanjutan Tabel

Kelurahan/Desa		Mawar		Sedap Malam	
		(2019)	(2020)	(2019)	(2020)
(1)	(2)	(3)	(4)	(5)	(6)
1.	Trutup	-	-	-	-
2.	Kesamben	-	-	-	-
3.	Kepohagung	-	-	-	-
4.	Kedungrojo	-	-	-	-
5.	Cangkring	-	-	-	-
6.	Sembungrejo	-	-	-	-
7.	Plandirejo	-	-	-	-
8.	Bandungrejo	-	-	-	-
9.	Klotok	-	-	-	-
10.	Kebomlati	-	-	-	-
11.	Kedungsoko	-	-	-	-
12.	Penidon	-	-	-	-
13.	Magersari	-	-	-	-
14.	Jatimulyo	-	-	-	-
15.	Plumpang	-	-	-	-
16.	Sumurjalak	-	-	-	-
17.	Ngrayung	-	-	-	-
18.	Sumberagung	-	-	-	-
Kecamatan Plumpang		141	30	-	7

Sumber : BPS-Statistik Pertanian Holtikultura SBH-SBS

PERTANIAN, KEHUTANAN, PETERNAKAN, DAN PERIKANAN

Tabel 3.1.11 Luas Panen Tanaman Hias Menurut Jenis Tanaman (m²).

Jenis Tanaman	(2017)	(2018)	(2019)	(2020)
Anggrek/ Orchid	..	12	12	5
Krisan/ Chrysantemum	..	2	9	7
Mawar / Rose	..	9	13	10
Sedap Malam / Tuberose	..	9	-	7

Sumber : BPS-Statistik Pertanian Holtikultura SBH-SBS

PERTANIAN, KEHUTANAN, PETERNAKAN, DAN PERIKANAN

Tabel 3.1.12 Produksi Tanaman Hias Menurut Jenis Tanaman (Tangkai).

Jenis Tanaman	(2017)	(2018)	(2019)	(2020)
Anggrek/ Orchid	..	217	120	115
Krisan/ Chrysantemum	..	120	172	82
Mawar / Rose	..	94	141	30
Sedap Malam / Tuberose	..	-	-	7

Sumber : BPS-Statistik Pertanian Holtikultura SBH-SBS

PERTANIAN, KEHUTANAN, PETERNAKAN, DAN PERIKANAN

Tabel 3.2.1 Luas Areal Tanaman Perkebunan Menurut Kelurahan/Desa dan Jenis Tanaman (Ha). (2019) dan (2020)

Kelurahan/Desa		Tebu		Kelapa	
		(2019)	(2020)	(2019)	(2020)
(1)	(2)	(3)	(4)	(5)	(6)
1.	Trutup	-	-	-	-
2.	Kesamben	-	-	-	-
3.	Kepohagung	-	-	-	-
4.	Kedungrojo	-	-	-	-
5.	Cangkring	-	-	-	-
6.	Sembungrejo	-	-	-	-
7.	Plandirejo	-	-	-	-
8.	Bandungrejo	-	-	-	-
9.	Klotok	-	-	-	-
10.	Kebomlati	-	-	-	-
11.	Kedungsoko	-	-	-	-
12.	Penidon	-	-	-	-
13.	Magersari	-	-	-	-
14.	Jatimulyo	-	-	-	-
15.	Plumpang	-	-	-	-
16.	Sumurjalak	-	-	-	-
17.	Ngrayung	-	-	-	-
18.	Sumberagung	-	-	-	-
Kecamatan Plumpang		-	-	48.13	47.13

Sumber : Dinas Pertanian dan Ketahanan Pangan Kabupaten Tuban

PERTANIAN, KEHUTANAN, PETERNAKAN, DAN PERIKANAN

Lanjutan Tabel

Kelurahan/Desa		Kapuk Randu		Tembakau	
		(2019)	(2020)	(2019)	(2020)
(1)	(2)	(3)	(4)	(5)	(6)
1.	Trutup	-	-	-	-
2.	Kesamben	-	-	-	-
3.	Kepohagung	-	-	-	-
4.	Kedungrojo	-	-	-	-
5.	Cangkring	-	-	-	-
6.	Sembungrejo	-	-	-	-
7.	Plandirejo	-	-	-	-
8.	Bandungrejo	-	-	-	-
9.	Klotok	-	-	-	-
10.	Kebomlati	-	-	-	-
11.	Kedungsoko	-	-	-	-
12.	Penidon	-	-	-	-
13.	Magersari	-	-	-	-
14.	Jatimulyo	-	-	-	-
15.	Plumpang	-	-	-	-
16.	Sumurjalak	-	-	-	-
17.	Ngrayung	-	-	-	-
18.	Sumberagung	-	-	-	-
Kecamatan Plumpang		3.92	3.77	62.00	...

Sumber : Dinas Pertanian dan Ketahanan Pangan Kabupaten Tuban

PERTANIAN, KEHUTANAN, PETERNAKAN, DAN PERIKANAN

Tabel 3.2.2 Produksi Tanaman Perkebunan Menurut Kelurahan/Desa dan Jenis Tanaman (Ton). (2019) dan (2020)

Kelurahan/Desa		Tebu		Kelapa	
		(2019)	(2020)	(2019)	(2020)
(1)	(2)	(3)	(4)	(5)	(6)
1.	Trutup	-	-	-	-
2.	Kesamben	-	-	-	-
3.	Kepohagung	-	-	-	-
4.	Kedungrojo	-	-	-	-
5.	Cangkring	-	-	-	-
6.	Sembungrejo	-	-	-	-
7.	Plandirejo	-	-	-	-
8.	Bandungrejo	-	-	-	-
9.	Klotok	-	-	-	-
10.	Kebomlati	-	-	-	-
11.	Kedungsoko	-	-	-	-
12.	Penidon	-	-	-	-
13.	Magersari	-	-	-	-
14.	Jatimulyo	-	-	-	-
15.	Plumpang	-	-	-	-
16.	Sumurjalak	-	-	-	-
17.	Ngrayung	-	-	-	-
18.	Sumberagung	-	-	-	-
Kecamatan Plumpang		-	-	23.44	24.64

Sumber : Dinas Pertanian dan Ketahanan Pangan Kabupaten Tuban

PERTANIAN, KEHUTANAN, PETERNAKAN, DAN PERIKANAN

Lanjutan Tabel

Kelurahan/Desa		Kapuk Randu		Tembakau	
		(2019)	(2020)	(2019)	(2020)
(1)	(2)	(3)	(4)	(5)	(6)
1.	Trutup	-	-	-	-
2.	Kesamben	-	-	-	-
3.	Kepohagung	-	-	-	-
4.	Kedungrojo	-	-	-	-
5.	Cangkring	-	-	-	-
6.	Sembungrejo	-	-	-	-
7.	Plandirejo	-	-	-	-
8.	Bandungrejo	-	-	-	-
9.	Klotok	-	-	-	-
10.	Kebomlati	-	-	-	-
11.	Kedungsoko	-	-	-	-
12.	Penidon	-	-	-	-
13.	Magersari	-	-	-	-
14.	Jatimulyo	-	-	-	-
15.	Plumpang	-	-	-	-
16.	Sumurjalak	-	-	-	-
17.	Ngrayung	-	-	-	-
18.	Sumberagung	-	-	-	-
Kecamatan Plumpang		0.76	0.76	806.00	...

Sumber : Dinas Pertanian dan Ketahanan Pangan Kabupaten Tuban

PERTANIAN, KEHUTANAN, PETERNAKAN, DAN PERIKANAN

Tabel 3.3.1 Produksi Buah-Buahan Menurut Jenis Tanaman (ton), 2017 - 2020

Jenis Tanaman	2017	2018	2019	2020
<i>(1)</i>	<i>(2)</i>	<i>(3)</i>	<i>(4)</i>	<i>(5)</i>
Mangga	...	139	342	415.10
Jeruk Siam	...	-	-	0.30
Pisang	...	74.6	374.60	124.60
Pepaya	...	20.4	9.00	31.3
Plumpang				

Sumber : Statistik Pertanian Holtikultura SPH-SBS/BPS-Statistik Indonesia

PERTANIAN, KEHUTANAN, PETERNAKAN, DAN PERIKANAN

Tabel 3.4.1 Luas Panen Tanaman Padi Sawah Menurut Desa dan Jenis Tanaman (ha), 2019 dan 2020

Desa	Padi Sawah			
	2017	2018	2019	2020
(1)	(2)	(3)	(4)	(5)
1. Trutup				
2. Kesamben				
3. Kepohagung				
4. Kedungrojo				
5. Cangkring				
6. Sembungrejo				
7. Plandirejo				
8. Bandungrejo				
9. Klotok				
10. Kebomlati				
11. Kedungsoko				
12. Penidon				
13. Magersari				
14. Jatimulyo				
15. Plumpang				
16. Sumurjalak				
17. Ngrayung				
18. Sumberagung				
Plumpang	...	12 674	12 708	13 977

Sumber : Statistik Pertanian Holtikultura SPH-SBS/BPS-Statistik Indonesia

PERTANIAN, KEHUTANAN, PETERNAKAN, DAN PERIKANAN

Tabel 3.4.2 Produksi Padi Sawah Menurut Desa dan Jenis Tanaman (Ton), 2019 dan 2020

Desa	Padi Sawah			
	2017	2018	2019	2020
(1)	(2)	(3)	(4)	(5)
1. Trutup				
2. Kesamben				
3. Kepohagung				
4. Kedungrojo				
5. Cangkring				
6. Sembungrejo				
7. Plandirejo				
8. Bandungrejo				
9. Klotok				
10. Kebomlati				
11. Kedungsoko				
12. Penidon				
13. Magersari				
14. Jatimulyo				
15. Plumpang				
16. Sumurjalak				
17. Ngrayung				
18. Sumberagung				
Plumpang	...	87 526	87 169	94 975

Sumber : Statistik Pertanian Holtikultura SPH-SBS/BPS-Statistik Indonesia

PERTANIAN, KEHUTANAN, PETERNAKAN, DAN PERIKANAN

Tabel 3.5.1 Luas Panen Tanaman Palawija Menurut Desa dan Jenis Tanaman (ha), 2019 dan 2020

Desa	Jagung		Kacang Tanah		Kacang Hijau		Ketela Pohon	
	2019	2020	2019	2020	2019	2020	2019	2020
(1)	(2)	(3)	(4)	(5)	(6)	(7)	(8)	(9)
1. Trutup								
2. Kesamben								
3. Kepohagung								
4. Kedungrojo								
5. Cangkring								
6. Sembungrejo								
7. Plandirejo								
8. Bandungrejo								
9. Klotok								
10. Kebomlati								
11. Kedungsoko								
12. Penidon								
13. Magersari								
14. Jatimulyo								
15. Plumpang								
16. Sumurjalak								
17. Ngrayung								
18. Sumberagung								
Plumpang	2 865	2 020	43	60	-	10	15	23

Sumber : Statistik Pertanian Holtikultura SPH-SBS/BPS-Statistik Indonesia

PERTANIAN, KEHUTANAN, PETERNAKAN, DAN PERIKANAN

Tabel 3.5.2 Produksi Tanaman Palawija Menurut Desa dan Jenis Tanaman (Ton), 2019 dan 2020

Desa	Jagung		Kacang Tanah		Kacang Hijau		Ketela Pohon	
	2019	2020	2019	2020	2019	2020	2019	2020
(1)	(2)	(3)	(4)	(5)	(6)	(7)	(8)	(9)
1. Trutup								
2. Kesamben								
3. Kepohagung								
4. Kedungrojo								
5. Cangkring								
6. Sembungrejo								
7. Plandirejo								
8. Bandungrejo								
9. Klotok								
10. Kebomlati								
11. Kedungsoko								
12. Penidon								
13. Magersari								
14. Jatimulyo								
15. Plumpang								
16. Sumurjalak								
17. Ngrayung								
18. Sumberagung								
Plumpang	15 493	11 552	72	97	-	12	311	576

Sumber : Statistik Pertanian Holtikultura SPH-SBS/BPS-Statistik Indonesia

PERTANIAN, KEHUTANAN, PETERNAKAN, DAN PERIKANAN

Tabel 3.6.1 Populasi Ternak Besar Menurut jenisnya Di Wilayah Kecamatan Plumpang Tahun 2020

Jenis Ternak	2019	2020
(1)	(2)	(3)
Sapi Potong	9 919	10 002
Kambing	4 335	3 835
Domba	4 239	4 063
Ayam Kampung	79 961	76 900
Ayam Pedaging	1 002 000	802 400
Bebek	3 546	4 296
Itik Manila	3 584	3 823

Sumber : Dinas Peternakan Kabupaten Tuban



Terdapat **293**
Toko/Kios di Kecamatan
Plumpang



Terdapat **3** Pasar
di Kecamatan Plumpang

你也被公交车刷屏了么？



Terdapat **222**
Warung Makan
di Kecamatan Plumpang

Tabel 4.1.1 Jumlah Restoran/Rumah Makan Di Wilayah Kecamatan Plumpang Tahun 2017 – 2020

Desa	2017	2018	2019	2020
(1)	(2)	(3)	(4)	(5)
1. Trutup	-	-	-	-
2. Kesamben	-	-	-	-
3. Kepohagung	-	-	-	-
4. Kedungrojo	-	-	-	-
5. Cangkring	-	-	-	-
6. Sembungrejo	-	-	-	-
7. Plandirejo	-	-	-	-
8. Bandungrejo	-	-	-	-
9. Klotok	-	-	-	-
10. Kebomlati	-	-	-	-
11. Kedungsoko	-	-	-	-
12. Penidon	-	-	-	-
13. Magersari	-	-	-	-
14. Jatimulyo	-	-	-	-
15. Plumpang	1	1	1	1
16. Sumurjalak	-	-	-	-
17. Ngrayung	-	-	-	-
18. Sumberagung	1	1	1	1
Plumpang	2	2	2	2

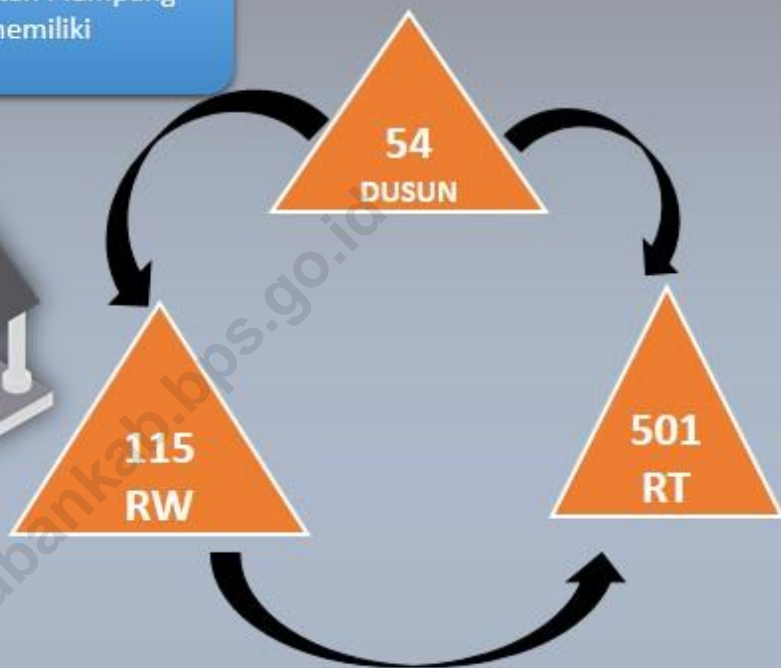
Sumber : Pendataan Potensi Desa (Podes) 2020

Tabel 4.1.2 Jumlah Restoran/Depot/Warung & Pasar/Toko Di Wilayah Kecamatan Plumpang Tahun 2020

Desa	Restoran / Rumah Makan	Depot / Warung	Pasar	Toko/ Kios
(1)	(2)	(3)	(4)	(5)
1. Ngarum	-	13	1	20
2. Ngrejeng	-	4	-	15
3. Banyubang	-	3	-	10
4. Plumpang	-	18	-	30
5. Waleran	-	24	-	23
6. Gesikan	-	23	-	23
7. Ngandong	-	22	-	40
8. Dahor	1	16	-	50
9. Dermawuharjo	-	48	1	42
10. Menyunzur	-	37	1	17
11. Pakis	1	12	-	23
Plumpang	2	220	3	293

Sumber : Pendataan Potensi Desa (Podes) 2020

Kecamatan Plumpang memiliki



Ada **1** kepala desa
Perempuan pada
tahun 2020

Tabel 5.1.1 Jumlah Dusun, RT, dan RW Dalam Wilayah Kecamatan Plumpang. 2020

Desa	Dusun	RT	RW
(1)	(2)	(3)	(4)
1. Trutup	2	6	18
2. Kesamben	3	6	30
3. Kepohagung	3	8	20
4. Kedungrojo	3	2	19
5. Cangkring	1	2	10
6. Sembungrejo	2	3	17
7. Plandirejo	2	2	17
8. Bandungrejo	3	4	22
9. Klotok	5	9	52
10. Kebomlati	3	3	19
11. Kedungsoko	3	9	34
12. Penidon	4	4	43
13. Magersari	5	10	37
14. Jatimulyo	3	4	22
15. Plumpang	3	13	48
16. Sumurjalak	3	9	29
17. Ngrayung	1	1	14
18. Sumberagung	5	20	50
Plumpang	54	115	501

Sumber : Kantor Kecamatan Plumpang

Tabel 5.1.2 Banyaknya Aparat Desa di Kecamatan Plumpang. 2020

Desa/ Kelurahan	Kepala Desa	Sek. Desa	Kepala Dusun	Kepala Seksi	Kepala Urusan	Jumlah
(1)	(2)	(3)	(4)	(5)	(6)	(7)
1. Trutup	1	1	2	3	3	10
2. Kesamben	1	1	3	3	3	11
3. Kepohagung	1	1	3	3	3	11
4. Kedungrojo	1	1	3	3	3	11
5. Cangkring	1	1	1	3	3	9
6. Sembungrejo	1	1	2	2	3	9
7. Plandirejo	1	1	2	3	3	10
8. Bandungrejo	1	1	3	3	2	10
9. Klotok	1	1	5	3	3	13
10. Kebomlati	1	1	2	2	3	9
11. Kedungsoko	1	1	3	3	3	11
12. Penidon	-	-	4	3	3	10
13. Magersari	1	1	4	3	3	12
14. Jatimulyo	1	1	3	3	3	11
15. Plumpang	1	1	3	3	3	11
16. Sumurjalak	1	1	3	3	3	11
17. Ngrayung	1	1	1	3	3	9
18. Sumberagung	1	1	5	3	3	13
Plumpang	17	17	52	52	53	191

Sumber : Kantor Kecamatan Plumpang

Tabel 5.1.3 Kepala Desa Menurut Jenis Kelamin, Umur Dan Pendidikan Dalam Wilayah Kecamatan Plumpang, 2020

Desa	Jenis Kelamin		Pendidikan			
	Lk	Pr	SD	SMP	SMA	S1
(1)	(2)	(3)	(4)	(5)	(6)	(7)
1. Trutup	1	-	-	-	-	1
2. Kesamben	1	-	-	-	1	-
3. Kepohagung	1	-	-	-	1	-
4. Kedungrojo	1	-	-	-	1	-
5. Cangkring	1	-	-	-	1	-
6. Sembungrejo	-	1	-	-	-	1
7. Plandirejo	1	-	-	-	1	-
8. Bandungrejo	1	-	-	-	1	-
9. Klotok	1	-	-	-	-	1
10. Kebomlati	1	-	-	-	1	-
11. Kedungsoko	1	-	-	-	1	-
12. Penidon	1	-	-	-	1	-
13. Magersari	1	-	-	-	1	-
14. Jatimulyo	1	-	-	-	1	-
15. Plumpang	1	-	-	-	1	-
16. Sumurjalak	1	-	-	-	1	-
17. Ngrayung	1	-	-	-	1	-
18. Sumberagung	1	-	-	-	1	-
Plumpang	17	1	-	-	15	3

Sumber : Kantor Kecamatan Plumpang



Sensus
Penduduk
2020

DATA

MENCERDASKAN BANGSA

--- Enlighten The Nation ---



**BADAN PUSAT STATISTIK
KABUPATEN TUBAN**

Jl. Manunggal No. 8 Tuban

e-mail : bps3523@bps.go.id

Website: <https://tubankab.bps.go.id>

ISBN 978-623-94699-8-6



9 786239 469986