

92-2014

LABEL SEMENTARA
SENSUS BARANG 2010

Ruang	ID	Lokasi	Petugas
02309	21.0191.038/1	KEC II	MDC



WILDA
BALAI PERPUSTAKAAN &
DOKUMENTASI STATISTIK
BIRO PUSAT STATISTIK
3324 . A . 9105

BANK DATA PANGRAH

**KECAMATAN
SINGOROJO**

**DALAM ANGKA
1990**

disusun oleh
**MANTRI STATISTIK
SINGOROJO**

315.598
Kec.
Ind.
 Biro Pusat Statistik



No. PUSTAKA : 10 - 0192 . 2014
3324 . A . 9105

M F W 113

MILIK: UPT. PERPUSTAKAAN & DOK. STA
BPS - JAKARTA

KECAMATAN SINGOROJO

MILIK
BALAI PERPUSTAKAAN &
DOKUMENTASI STATISTIK
BIRO PUSAT STATISTIK

DALAM ANGKA 1990

disusun oleh
MANTRI STATISTIK
SINGOROJO

BIRO PUSAT STATISTIK
KANTOR STATISTIK  KABUPATEN KENDAL

KATA SAMBUTAN CAMAT SINGOROJO.

Assalamu alaikum Wr Wb.

Seraya memanjatkan puji syukur kehadlirat Tuhan Yang Maha Esa, saya menyambut gembira diterbitkannya buku " Kecamatan Singorojo Dalam Angka " tahun 1990.

Buku ini merupakan himpunan tabel-tabel yang berisikan angka-angka adalah juga merupakan sumber data yang mendasar bagi perencanaan, pengendalian dan evaluasi dari pada pembangunan di Wilayah Kecamatan Singorojo.


Pembangunan yang terencana dengan baik apabila melibatkan pendataan yang riil dan secara rinci. Maka dengan diterbitkannya buku " Kecamatan Dalam Angka " ini merupakan gambaran nyata dari pada pelaksanaan pembangunan dari tahun ke tahun yaitu dalam pembangunan serba mukaini, termasuk dalam pembangunan diri sendiri.

Dalam kerangka motivasi tersebut hendaknya buku ini dapat dibaca dan dikaji para Pimpinan Instansi, Para Pamong, dan Cendikiawan. Dan diharapkan pula buku ini dapat memperluas cakrawala pandangan khalayak luas, dan akhirnya bermuara pada partisipasi aktif mensukseskan dimensi pembangunan yang makin sarat dengan tangan dimasa yang akan datang.

Selamat atas

Selamat atas diterbitkannya buku ini,
semoga bermanfaat bagi kita semua.

Wassalemu alaikum Wr Wb.



KATA PENGANTAR.

Dengan mengucapkan puji syukur kehadlirat Tuhan Yang Maha Kuasa atas segala Karunia Nya, maka buku " Kecamatan Singorojo Dalam Angka " tahun 1990 dapat kami terbitkan.


Sesuai dengan tugas pokok yang tercantum dalam Undang-Undang No. 7 Th 1960 tentang Statistik, dan Peraturan Pemerintah No. 16 Th. 1968 Bab II pasal 2 tentang tugas-tugas pokok aparat Biro Pusat Statistik.

Dengan terbitnya buku Kecamatan Singorojo Dalam Angka Th 1990 ini, kepada para pembaca buku ini dapat mengambil gambaran atau kesimpulan tentang keadaan wilayah Kecamatan Singorojo, karena buku ini merupakan jimpunan tabel-tabel yang berisikan data-data atau angka-angka sehingga sangat sesuai dengan judul buku ini.

Walaupun buku ini merupakan terbitan yang ketiga, namun tidak lepas dari kurang kesempurnannya, sehingga kami mohon kepada para pembaca dan pemakai data harap memaklumi, dan memberikan atau kritik membangun demi sempurnanya buku yang akan kami terbitkan berikutnya.

Singorojo, Nopember 1991

Penyusun


KARTIADI.
NIP. : 340007161.

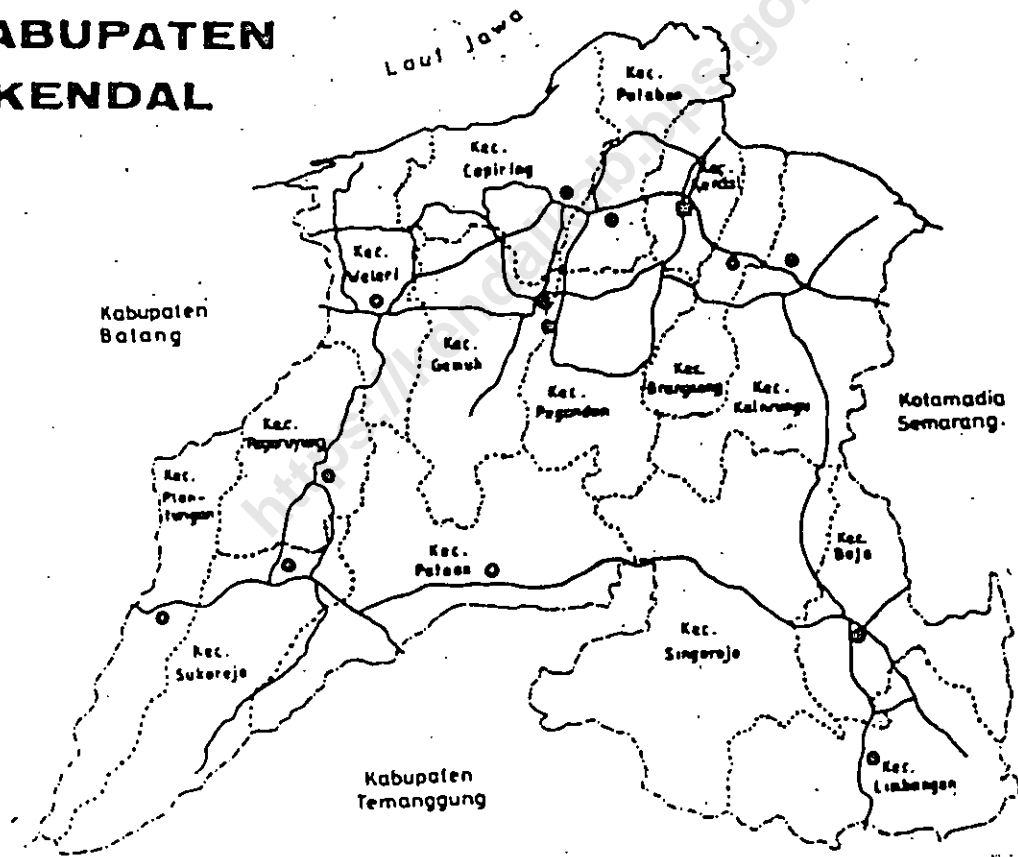
DAFTAR ISI BUKU

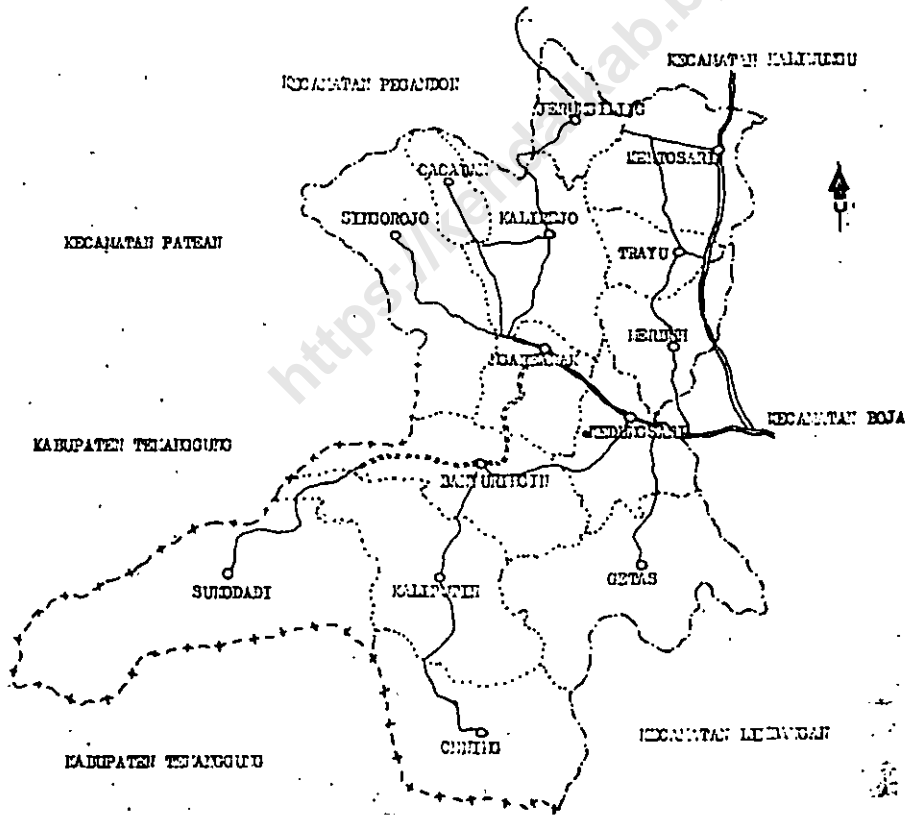
	Halaman
1. Kata Sambutan Camat Singorojo	1-11
2. Kata Pengantar	111
3. Daftar isi buku	iv&v
4. Peta Propinsi Jawa Tengah	vi
5. Peta Kabupaten Dati II Kendal	vii
6. Peta Kecamatan Singorojo	viii
7. Tabel - tabel	
1.1. Geografis Kecamatan Singorojo	1
1.2. Luas wilayah menurut penggunaannya	2
1.3. Jarak dari desa kepusat pemerintahan	3
1.4. Banyaknya hari hujan	4
1.5. Banyaknya curah hujan	5
2.1. Banyaknya Dusun, RW, RT	6
2.2. Banyaknya Balai Desa dan Kantor Desa	7
3.1. Penduduk diperinci dewasa dan anak	8
3.2. Penduduk menurut kelompok umur	9
3.3. Sex Ratio penduduk perdesa	10
3.4. Kepadatan penduduk perdesa	11
3.5. Penduduk menurut pendidikannya	12
3.6. Mata pencaharian penduduk	13
3.7. Mutasi penduduk diprenci perdesa	14
3.8. Penduduk menurut agama yang dianut	15
4.1. Banyaknya sekolah TK, muriddan guru	16
4.2. Banyaknya sekolah SD Negeri dan Swasta	17
4.3. Banyaknya Sekl. SMTP Neg. dan Swasta	18

Tabel

4.4.	Banyaknya peserta Ebtanas SD	19
4.5.	Banyaknya dokter dan medis lainnya	20
4.6.	Banyaknya peserta KB aktif	21
4.7.	Banyaknya penderita cacat	22
4.8.	Banyaknya kejadian NTCR	23
5.1.	Luas panen padi dan pelowijo	24
5.2.	Banyaknya produksi buah-buahan	25
5.3.	Banyaknya ternak besar dan kecil	26
5.4.	Banyaknya ternas unggas	27
6.1.	Banyaknya prasarana pengairan	28
6.2.	Banyaknya industri besar, kecil dll.	29
6.3.	Banyaknya sarana pemasaran	30
7.1.	Banyaknya organisasi kesenian	31
8.1.	Klasifikasi desadlm Pemas. P4	32
8.2.	Hasil-pemasyarakatan P4.	33
8.3.	Sarana peribadatan	34
9.1.	Banyaknya kendaraan bermotor	35
9.2.	Banyaknya radio dan televisi	36
10.1.	Realisasi program proyek masuk Desa	37

KABUPATEN KENDAL





P E T A	
KECAMATAN SINDOROJO	
SKALA 1 : 100.000.	
LEGENDA	
BATAS KABUPATEN	—+—+—+
BATAS KECAMATAN	— · — · — ·
BATAS DESA	— · · · · ·
JALAN RAYA/ASPAL	====
JALAN DIKELOLA KABUPATEN	=====
JALAN DIKELOLA PTP XVIII	=====
JALAN DIKELOLA DESA	————

Tabel : 1.1.

GEOGRAFIS.

1. Kecamatan Singorojo terletak di :
 - a. Wilayah Pembantu Bupati : B o j a.
 - b. Kabupaten Dati II : Kendal.
 - c. P r o p i n s i : Jawa Tengah.
2. Batas-batas Wilayah Kecamatan Singorojo :
 - a. Sebelah Utara : Kec. Kaliwungu dan Pegandon.
 - b. Sebelah Timur : Kecamatan Boja.
 - c. Sebelah Selatan : Kabupaten Temanggung.
 - d. Sebelah Barat : Kecamatan Patean.
3. Jarak dari Kec. Singorojo ke beberapa kota seperti :
 - a. Kecamatan Boja : 7 Km.
 - b. Kecamatan Limbangan : 15 Km.
 - c. Kecamatan Kaliwungu : 26 Km.
 - d. Pembantu Bupati Boja : 7 Km.
 - e. Kab. Dati II Kendal : 34 Km.
 - f. Propinsi Jawa Tengah : 34 Km.
4. Ketinggian tanah dari permukaan air laut :
 - a. Terrendah : 225 M
 - b. Tertinggi : 700 M
 - c. Di ibu kota Kecamatan : 225 M

Tabel : 1.2..

LUAS WILAYAH KECAMATAN SINGOROJO DIPERITIKI
MENURUT PENGGUNAANNYA TAHUN : -

MENURUT PENGGUNAAN TANAH	1	LUAS (HA)	1
1. Tanah Sawah	1		1
a. Irigasi teknis	1	63,205	Ha 1
b. Irigasi setengah teknis	1	28,025	Ha 1
c. Sederhana	1	428,940	Ha 1
d. Tadah Hujan	1	492,603	Ha 1
2. Tanah Kering	1		1
a. Pekarangan/bangunan dll	1	1.452,072	Ha 1
b. Tegalan/Kebunan	1	3.197,084	Ha 1
c. Padang Gembala	1	12,265	Ha 1
d. Tambak/kolan/Pawa	1	-	Ha 1
e. Eutan Negara	1	2.590,349	Ha 1
f. Perkebunan Negara/Swasta	1	3.046,480	Ha 1
g. Lain-lain (sungai, jalan, kuburan dll)	1	1.144,152	Ha 1
Jumlah (luas wilayah Keo. Singorojo)	1	12.455,175	Ha 1

Tabel 1.3. JARAK DARI DESA DESA SEKECAMATAN
SINGOROJO KEPUSAT-PEMERINTAHAN.

Nama Desa	Kecamatan Singorojo	Kab. Pati II Kendal	Propinsi Ja - Teng
1	2	3	4
Su'rodadi	15	48	48
Kaliputih	13	43	43
Cening	18	48	48
Getas	7	34	34
Banyuringin	4	38	38
Singorojo	4	38	38
Ngareana'	0	34	34
Kedungsari	3	29	29
Merbuh	8	27	30
Trayu	11	28	34
Kertosari	13	20	35
Jeru'giling	12	19	40
Kalirejo	2	36	36
Cacaban	3	37	37

Tabel : 1. 4.

BANYAKNYA HARI HUJAN DI KEC. SINGOROJO
 TAHUN : 1987 SAMPAI DENGAN 1990.

No.	B U L A N	1987	1988	1989	1990
1	2	3	4	5	6
1.	Januari	23	18	11	23
2.	Pebruari	19	16	23	5
3.	M a r e t	3	18	16	14
4.	A p r i l	4	8	16	13
5.	M e i	5	9	15	10
6.	J u n i	-	6	10	4
7.	J u l i	-	3	10	6
8.	Agustus	-	2	6	6
9.	September	-	5	3	6
10.	Oktobor	5	11	3	3
11.	November	13	13	11	7
12.	Desember	13	15	20	27
J u m l a h		91	122	153	121
Pata - rata		11	10	13	10

Sumber data : Dinas Pengairan Kec. Singorojo.

Tabel : 1.5.

BANYAKNYA CURAH HUJAN DI KEC. SINGOROJO
 TAHUN : 1987 S/D 1990 (DLM MM).

No.	B	U	L	A	N	1	1987	1	1988	1	1989	1	1990	1
1	2	3	4	5	6	7	8	9	10	11	12	13	14	15
1.	Januari	1	529	786	300	1.530	1							
2.	Pebruari	11	393	533	855	218	1							
3.	M a r e t	1	31	636	547	453	1							
4.	A p r i l	1	26	133	498	148	1							
5.	M e i	1	73	245	350	259	1							
6.	J u n i	1	-	105	250	98	1							
7.	J u l i	1	-	42	230	137	1							
8.	Agustus	1	-	55	115	144	1							
9.	September	1	-	40	50	83	1							
10.	Oktober	1	73	210	320	75	1							
11.	November	1	40	131	136	171	1							
12.	Desember	11	117	34	178	133	1							
J U M L A H		12.201	13.315	14.135	13.954									
Rata - rata		1.016	1.109	1.177	1.162									

Sumber data : Dinas Pengaitan Keco. Singorojo.

BANYAKNYA DUKUH, RUKUN KAMPUNG DAN RUKUN
TETANGGA DI KECAMATAN SINGOROJO.

T A H U N : 1 9 9 0.

NAMA DESA	JUMLAH DUKUH	JUMLAH RUKUN KAMPUNG	JUMLAH RUKUN TETANGGA
1	2	3	4
Sukodadi	5	5	12
Kaliputih	5	4	21
Cening	6	7	20
Getas	9	8	40
Banyuringin	5	4	20
Singorojo	5	7	35
Ngareanak	5	8	21
Kedungsari	4	5	17
Merbuh	7	6	23
Trayu	3	2	12
Kertosari	7	14	63
Jerukgiling	1	1	4
Kalirejo	4	4	14
Cacaban	3	1	5
J U M L A H	67	78	307

BANYAKNYA BALAI DESA DAN KANTOR DESA

DI KECAMATAN SINGOROJO

T A H U N : 1 9 9 0

NAMA DESA	BALAI DESA	KANTOR DESA
1	2	3
Sukodadi	1	1
Kaliputih	1	1
Cening	1	1
Getas	1	1
Banyuringin	1	1
Singorojo	1	1
Ngareanak	1	1
Kedungsari	1	1
Merbuh	1	1
Trayu	1	1
Kertosari	1	1
Jerukgiling	1	1
Kalirejo	1	1
Cacaban	1	1
J U M L A H	14	14

PENDUDUK DIPERINCI DEWASA DAN ANAK - ANAK

PER DESA DI KECAMATAN SINGOROJO

T A R U N : 1 9 9 0 .

NAMA DESA	DEWASA		ANAK - ANAK		JUMLAH
	L	P	L	P	
1	2	3	4	5	6
Sukodadi	537	547	222	207	1.513
Kaliputih	1545	1519	671	714	4.449
Cening	796	808	483	537	2.624
Getas	1453	2019	1437	1086	5.995
Banyuringin	1123	1096	377	473	3.074
Singorojo	11067	1161	722	722	3.672
Ngareanak	897	853	405	390	2.545
Kedungsari	730	857	381	404	2.372
Merbuh	11061	1102	495	507	3.165
Trayu	822	854	279	285	2.240
Kertosari	2229	2207	1237	1301	6.974
Jerukgiling	192	176	121	133	622
Kalirejo	660	704	363	373	2.100
Cacaban	216	235	102	117	670
J U M L A H	13333	14.158	7.295	7.249	42.015

PENDUDUK MENURUT KELOMPOK UMUR DAN JENIS

KELAMIN DI KECAMATAN SINGOROJO

T A H U N : 1 9 9 0 .

KELOMPOK UMUR	LAKI - LAKI	PEREMPUAN	JUMLAH
0 - 4	2.882	2.929	5.811
5 - 9	2.839	2.183	5.022
10 - 14	2.193	2.201	4.394
15 - 19	2.171	2.712	4.883
20 - 24	2.189	2.292	4.481
25 - 29	2.143	2.777	4.920
30 - 39	2.183	2.149	4.332
40 - 49	1.937	1.649	3.586
50 - 59	1.477	1.834	3.311
60 +	614	661	1.275
J U M L A H	20.628	21.387	42.015

JUMLAH PENDUDUK LAKI - LAKI TIAP 1000 PEREMPUAN

(SEX RATIO) DIPERINCI PER DESA

T A H U N : 1 9 9 0 .

NAMA DESA	LAKI - LAKI	PEREMPUAN	SEX RATIO
1	2	3	4
Sukodadi	759	754	1.007
Kaliputih	2.216	2.233	992
C e n i n g	1.279	1.345	951
G e t a s	2.390	3.105	931
Banyuringin	1.505	1.569	959
Singorojo	1.789	1.883	950
Ngareanak	1.302	1.243	1.047
Kedungsari	1.111	1.261	881
M e r b u h	1.556	1.609	967
T r a y u	1.101	1.159	967
Kertosari	3.466	3.506	988
Jerukgiling	313	309	1.013
Kalirejo	1.023	1.077	950
Cacatan	312	352	903
J U M L A H	20.628	21.387	965

KEPADATAN PENDUDUK DIPERINCI PER DESA
 DI KECAMATAN SINGOROJO
 T A H U N : 1 9 9 0.

NAMA DESA	PENDUDUK (ORANG)	LUAS DESA (Km2.)	KEPADATAN (Orang/Km2)
1	2	3	4
Sukodadi	1.513	5,19	292
Kaliputih	4.449	15,39	289
C e n i n g	2.624	11,56	227
G e t a s	5.995	17,90	335
Banyuringin	3.074	8,48	362
Singorojo	3.672	8,88	414
Ngoreanak	2.545	7,80	326
Kedungsari	2.372	6,35	374
M e r b u h	3.165	8,76	361
T r a y u	2.240	3,96	566
Kartosari	6.974	13,54	515
Jerukgiling	622	5,23	119
Kalirajo	2.100	8,36	251
Cacaban	670	3,15	213
J U M L A H	42.015	124,55	337

Tabel : 355

PENDUDUK MENURUT PENDIDIKAN (5 TH. KEATAS)

DI KECAMATAN SINGOROJO

TAHUN : 1983-1990

P E N D I D I K A N	1988	1989	1990
1	2	3	4
1. Tamat Akademi/Perg.Ti.	19	18	19
2. Tamat S.M.T.A.	557	588	573
3. Tamat S.M.T.P.	1.389	1.431	1.470
4. Tamat S.D.	10.147	10.297	11.165
5. Tidak tamat S.D.	6.230	6.231	6.799
6. Belum tamat S.D.	6.937	6.777	6.635
7. Tidak Sekolah	6.370	6.312	6.420
8. Belum sekolah	4.012	5.022	5.017
J U M L A H	34.750	35.566	36.204

Sumber data ; Laporan Monografi Akhir tahun.

MATA PENCAHARIAN PENDUDUK (UMUR 10 TH. KEATAS)

DI KECAMATAN SINGOROJO

TAHUN : 1988-1990.

LAPANGAN PEKERJAAN/ MATA PENCAHARIAN	1988	1989	1990
	1	2	3
1. Petani sendiri	6.679	6.716	6.698
2. Buruh tani	6.172	6.917	6.932
3. Nelayan	-	-	-
4. Pengusaha Industri	35	38	39
5. Buruh Industri	1.531	1.542	1.532
6. Buruh Bangunan	433	433	444
7. Pedagang	319	319	371
8. Pengangkutan	154	155	153
9. Pegawai Negeri/ABRI	555	555	554
10. Pensiunan	70	70	71
11. Lain - lain	7.062	7.155	7.112
J U M L A H	23.555	23.701	23.758

Sumber data : Laporan Monografi Kecamatan
keadaan akhir tahun.

MUTASI PENDUDUK DIPERINCI PER DESA

DI KECAMATAN SINGOROJO

T A H U N : 1 9 9 0

NAMA DESA	LAHIR	MATI	DATANG	PERGI	JUMLAH
1	2	3	4	5	6
Sukodadi	26	8	10	-	26
Kaliputih	79	13	-	1	65
Cening	43	3	-	-	40
Getas	4	5	-	9	-10
Banyuringin	37	12	-	26	-1
Singorojo	20	1	-	2	17
Ngareanak	41	17	-	2	16
Kedungsari	12	12	20	17	3
Merbuh	43	7	4	2	36
Trayu	17	5	7	3	16
Kertosari	-	-	-	-	-
Jerukgiling	5	1	-	1	3
Kalirejo	12	4	1	-	9
Cacaban	10	3	1	-	8
J U M L A H	350	121	43	99	205

Tabel : 3.8.

PENDUDUK MENURUT AGAMA YANG DIANUT
PER DESA DI KECAMATAN SINGOROJO

T A H U N : 1 9 9 0 .

NAMA DESA	ISLAM	KRISTEN KATOLIK	KRISTEN PROTESTA	BUDHA	HINDU	JUMLAH
	1 2	3	4	5	6	7
Sukodadi	1.492	-	21	-	-	1.513
Kaliputih	4.449	-	-	-	-	4.449
Cening	2.624	-	-	-	-	2.624
Getas	5.954	-	41	-	-	5.995
Banyuringin	3.027	12	35	-	-	3.074
Singorojo	3.669	5	-	-	-	3.672
Ngaranak	2.452	9	84	-	-	2.545
Kedungsari	2.314	-	58	-	-	2.372
Merbuh	3.147	-	13	-	-	3.165
Trayu	2.222	13	-	-	-	2.240
Kertosari	6.037	-	7	-	-	6.074
Jerukgiling	622	-	-	-	-	622
Kalirejo	1.834	-	67	173	-	2.100
Cacaban	670	-	-	-	-	670
J U M L A H	41.469	42	331	173	-	42.015

Tabel: 4.1.

BANYAKNYA SEKOLAH TK, MURID DAN
GURU DI KECAMATAN SINGOROJO
T A H U N : 1 9 9 0 .

NAMA DESA	SEKOLAH	MURID	GURU
1	2	3	4
Su'rodadi	-	-	-
Kaliputih	-	-	-
Cening	-	-	-
Getas	1	18	1
Banyuringin	1	17	1
Singorojo	-	-	-
Ngareana'	1	37	1
Kedungsari	2	74	4
Merbuh	1	51	2
Trayu	1	31	2
Kertosari	-	-	-
Jeru'giling	-	-	-
Kalirejo	-	-	-
Cacaban	-	-	-
Jumlah	7	228	11

BANYAKNYA SEKOLAH, MURID DAN GURU
SD NEGRI DAN SWASTA DIKECAMATAN
SINGOROJO T A H U N : 1 9 9 0 .

Nama Desa	Madrasah Ibtidaiyah			S D Negri		
	Se'l.	Murid	Guru	Se'l.	Murid	Guru
1	2	3	4	5	6	7
Su'odadi	-	+	-	-	2	9
Kaliputih	1	165	6	4	475	23
Cening	-	-	-	3	352	15
Getas	-	-	-	6	944	41
Banyuringin	-	-	+	4	550	25
Singorojo	-	-	-	4	691	26
Ngareana'	-	-	-	3	436	25
Kedungsari	-	-	-	3	450	30
Merbuh	-	-	-	3	420	25
Truyu	-	-	-	2	338	20
Kertosari	1	273	7	4	817	37
Jeru'giling	-	-	-	1	184	7
Kalirejo	-	-	-	2	232	15
Cacaban	-	-	-	1	118	7
Jumlah	2	438	13	42	16.294	305

Tabel : 4.3.

BANYAKNYA MTs DAN SMP ATAU
SEDERAJAT DIKEC. SINGOROJO

TAHUN : 1 9 9 0.

NAMA DESA	BANYAKNYA SEKOLAH, MURID DAN GURU						
	M T S			S M T P			
	SEKL.	MURID	GURU	SEKL.	MURID	GURU	
1	2	3	4	5	6	8	
Sukodadi	-	-	-	-	-	-	-
Kaliputih	-	-	-	-	-	-	-
Cening	-	-	-	-	-	-	-
Getas	-	-	-	-	-	-	-
Banyuringin	-	-	-	-	-	-	-
Singorojo	-	-	-	-	-	-	-
Ngareanak	1	26	14	1	341	20	
Kedungsari	-	-	-	-	-	-	
Merbuh	-	-	-	1	382	25	
Trayu	-	-	-	-	-	-	
Kertosari	1	59	15	2	50	16	
Jerukgiling	-	-	-	-	-	-	
Kalirejo	-	-	-	-	-	-	
Cacaban	-	-	-	-	-	-	
J U M L A H	2	85	29	3	1773	61	

BANYAKNYA PESERTA EBTANAS SD
DAN YANG LULUS TH 1 9 9 0
DI KECAMATAN SINGOROJO.

! Nama Desa	=====	
	! PESERTA	! PESERTA
	! EBTANAS	! BERHASIL
! 1	! 2	! 3
! Sukodadi	! 50	! 50
! Kaliputih	! 77	! 77
! C e n i n g	! 51	! 51
! G e t a s	! 126	! 126
! Banyuringin	! 64	! 64
! Singorohojo	! 78	! 76
! Ngareanak	! 46	! 46
! Kedungsari	! 45	! 45
! M e r b u h	! 58	! 58
! T r a y u	! 38	! 37
! Kertosari	! 113	! 111
! Jerukgiling	! 16	! 16
! Kalirejo	! 33	! 33
! Cacsban	! 15	! 15
! J u m l a h	! 710	! 705

Tabel : 4.5.

BANYAKNYA DOKTER, TENAGA MEDIS (MANTRI
KESEHATAN, BIDAN/DUKUN BAYI.)

DI KECAMATAN SINGOROJO

TAHUN : 1 9 9 0.

NAMA DESA	BANYAKNYA			
	DOKTER	MAN.KESH.	BIDAN	DK. BAYI**
1	2	3	4	5
Sukodadi	-	-	-	2
Kaliputih	-	-	-	4
Cening	-	-	-	3
Getas	-	-	-	4
Banyuringin	-	-	-	3
Singorojo	-	-	-	4
Ngareanak	1	2	1	4
Kedungsari	-	-	-	4
Merbuh	-	1	-	3
Trayu	-	1	1	4
Kertosari	1	1	1	4
Jerukgiling	-	-	-	-
Kalirejo	-	-	-	4
Cacaban	-	-	-	-
J U M L A H	2	5	3	42

* Termasuk yang belum dikursus.

Tabel : 436.

BANYAKNYA AKSEPTOR KELUARGA BERENCANA

PER DESA DI KECAMATAN SINGOROJO

T A H U N : 1 9 9 0 .

NAMA DESA	JENIS KONTRASEPSI YANG DIPAKAI			
	P I L	I U D	K O N D O M	L A I N N Y A
1	2	3	4	5
Sukodadi	28	140	-	6
Kaliputih	201	153	-	177
C e n i n g	166	11	-	141
G e t a s	253	161	1	214
Banyuringin	118	118	3	110
Singorojo	224	134	2	79
Ngareanak	64	75	1	132
Kedungsari	83	16	2	154
M e r b u h	134	63	-	153
T r a y u	115	20	2	84
Kertosari	387	107	-	156
Jerukgiling	39	29	-	5
Kalirejo	90	99	-	84
Cacaban	29	62	-	26
J U M L A H	1.950	1.224	11	1.561

BANYAKNYA PENDERITA CACAT
DI KECAMATAN SINGOROJO
T A H U N : 1 9 9 0 .

! Nama Desa	! Cacat !	Tuna !	Tuna !	Tuna !	Cacat !
	! Tubuh !	! Netra !	! Wica- !	! Ment- !	! Ganda !
	! ra !	! al !			
! 1	! 2	! 3	! 4	! 5	! 6
! Sukodadi	! 1	! -	! 2	! -	! -
! Kaliputih	! 1	! 1	! 3	! -	! -
! C e n i n g	! 1	! 2	! 2	! 2	! 1
! G e t a s	! 9	! 3	! 4	! -	! -
! Banyuringin	! 8	! 3	! 3	! 3	! 2
! Singorojo	! 2	! -	! -	! 2	! -
! Ngareanak	! 4	! 2	! 3	! -	! -
! Kedungsari	! 3	! 1	! 1	! -	! -
! M e r b u h	! 4	! 9	! -	! 4	! 1
! T r a y u	! 12	! 1	! 4	! -	! -
! Kertosari	! 2	! 2	! 1	! -	! -
! Jerukgiling	! -	! 2	! 2	! 1	! -
! Kalirejo	! 4	! -	! 1	! -	! -
! Cacaban	! 1	! -	! -	! 1	! -
! J u m l a h	! 52	! 26	! 26	! 13	! 4

Tabel : 4.8.

BANYAKNYA KEJADIAN NIKAH, TALAK, RUJUK

PER DESA DI KECAMATAN SINGOROJO

TAHUN 1999.

NAMA DESA	BANYAKNYA KEJADIAN		
	NIKAH	TALAK	RUJUK
1	2	3	4
! Sukodadi	10	2	-
! Kaliputih	53	4	-
! Cening	20	3	-
! Getas	62	6	-
! Banyuringin	31	-	-
! Singorojo	42	9	-
! Ngarenek	15	2	-
! Kedungsari	25	1	-
! Merbuh	31	-	-
! Trayu	23	2	-
! Kertosari	71	11	-
! Jerukgiling	4	1	-
! Kalirojo	19	3	-
! Cacaban	4	1	-
! J U M L A H	426	49	-

Tabel: 5.1.

LUAS PANEN, RATA - RATA PRODUKSI
 DAN PRODUKSI PADI DAN POLOWIJO
 DI KECAMATAN SINGOROJO TH. 1990.

JENIS TANAMAN	LUAS PANEN (Ha)	RATA-RATA PRODUKSI (Kw/Ha)	PRODUKSI (Ton)
1	2	3	4
Padi sawah	1.855	57,55	10.675
Padi gogo	477	34,67	1.654
J a g u n g	1.204	36,68	4.417
Ketela pohon	640	255,99	16.383
Ketela rambat	92	155,58	1.853
Kacang tanah	212	11,27	239
Kacang Hijau	4	0,85	4
S o r g u m	5	20,2	11

BANYAKNYA TANAMAN DAN PRODUKSI
BUAH & BUAHAN DIKEC. SINGOROJO
T A H U N : 1 9 9 0.

Jenis buah - buahan	Jumlah tanaman (pohon)	Jumlah Tan. yang berprod. (pohon)	Jumlah Produksi (Kwintal)
1	2	3	4
M a n g g a	863	27	5
Ace/Kambutan	3.267	277	269
Du'u/Langsar	2.045	335	73
J e r u b	1.337	180	33
D u r i a n	8.088	3.082	11.472
J a m b u	1.352	652	109
S a w o	112	57	20
P e p a a y a	1.877	1.067	165
P i s a n g £	50.237	31.575	124.560
N a n a s ££	6.940	2.150	8.200
S a l a b	240	115	4
S i r s a t	83.462	55	4

Keterangan : £ pohon dlm satuan rumpun prod. tandan.

££ produ'si dalam satuan buah.

BANTANGIA TERNAK BESAR DAN TERNAK KECIL

DIPERINCI PER DESA DI KEC. SINGOROJO

T A H U N : 1 9 9 0

NAMA DESA	B A N T A N G I A				
	SAPI	SAPI	KERBAU	KUDA	KAMBING
	PERAH	BIASA			DOMBA
1	2	3	4	5	6
Sukodadi	-	51	24	1	139
Kaliputih	-	461	109	1	681
C e n i n g	-	140	13	-	413
G e t a s	-	113	73	-	956
Banyuringin	-	69	9	-	395
Singorojo	-	10	52	-	350
Ngareanak	-	19	-	-	1.526
Kedungsari	2	65	8	1	434
M e r b u h	-	45	39	1	329
T r a y u	-	-	-	-	694
Kertosari	-	-	132	-	1.353
Jerukgiling	-	-	16	-	23
Kalirejo	-	75	5	-	500
Cacaban	-	6	-	-	105
J U M L A H	2	1.954	1.470	4	17.805

BANYAKNYA UNGGAS DIPERINCI PER DESA
DI KECAMATAN SINGOROJO

TAHUN : 1990

NAMA DESA	BANYAKNYA UNGGAS			
	AYAM KAMPUNG	AYAM RAS	ITIK	ITIK MANILA
Sukodadi	662	-	35	-
Kaliputih	11.705	-	362	8.993
Cening	705	-	-	139
Getas	3.647	-	309	501
Banyutingin	1.240	-	35	105
Singorojo	2.300	-	402	13
Ngareanak	2.558	-	5	9
Kedungsari	15.857	-	14	4
Merbuh	1.150	1.872	255	-
Trayu	2.421	-	374	-
Kertosari	4.712	10.000	300	-
Jerukgiling	421	-	332	102
Kalirejo	2.000	-	-	17
Cacaban	1.132	-	225	21
J U M L A H	149.580	20.872	3.100	9.522

Tabel : 6.1.

BANYAKNYA DAM, BANGUNAN AIR, SALURAN
IRIGASI PER DESA BI KEC. SINGOROJO

T A H U N : 1 9 9 0.

NAMA DESA	D A M	BANGUNAN AIR	SAL. IRIGASI
1	2	3	4
Sukodadi	-	-	3
Kaliputih	1	-	3
Cening	-	-	5
Getas	2	2	2
Banyuwingin	2	3	2
Singorojo	2	-	1
Ngareanak	-	-	-
Kedungsari	-	1	1
Merbuh	-	2	7
Trayu	-	2	2
Kertosari	-	26	4
Jerukgiling	-	1	3
Kalirejo	-	-	-
Cacaban	-	4	-
J U M L A H	7	41	33

Tabel : 6.2.

BANYAKNYA INDUSTRI BESAR, KECIL DAN
RUMAH TANGGA DI KEC. SINGOROJO
TAHUN : 1990.

NAMA DESA	I N D U S T R I			RUMAH TANGGA
	BESAR	KECIL		
1	2	3	4	
Sukodadi	-	-	-	
Kaliputih	-	-	-	
Cening	-	-	-	
Getas	1	-	-	
Banyuringin	-	-	-	7
Singorojo	-	-	-	-
Ngareanak	1	-	-	3
Kedungsari	-	-	-	1
Merbuh	-	-	-	2
Trayu	1	-	-	4
Kertosari	-	-	-	9
Jerukgiling	-	-	-	-
Kalirejo	-	-	-	2
Cacaban	-	-	-	-
J U M L A H	3	-	-	28

Tabel : 6.3.

BANTAKNITA PASAR, TOKO/WARUNG, K.U.D.,

KOPERASI DI KECAMATAN SINGOROJO

T A H U N : 1 9 9 0

NAMA DESA	B A N T A K N I T A			
	PASAR	TOKO/WARUNG	K.U.D.	KOPERASI
1	2	3	4	5
Sukodadi	-	1	-	-
Kaliputih	1	14	-	-
Cening	-	2	-	-
Getas	-	13	-	-
Panyuringin	1	6	-	-
Singorojo	-	14	-	1
Ngareanak	1	16	-	2
Kedungsari	-	19	1	1
Merbuh	-	7	-	-
Trayu	-	13	-	2
Kartosari	-	21	-	7
Jerukgiling	-	3	-	-
Kalirejo	-	15	-	-
Cacaban	-	1	-	-
J U M L A H	3	156	1	6

Tabel: 7.1.

BANYAKNYA ORGANESASI KESENIAN
DIKECAMATAN SINGOROJO

T A H U N : 1 9 9 0.

NAMA DESA	Wayang Orang	Keto- pra-	Kera- witan	Kuda Lumpin	Lainnya
1	2	3	4	5	6
Su'rodadi	-	2	-	6	-
Kaliputih	-	-	1	-	1
Cening	-	1	1	3	-
Getas	-	1	-	2	1
Banyuringin	1	1	2	1	1
Singorojo	-	-	-	-	-
Ngareana'	1	2	3	-	1
Kedungsari	-	1	1	-	2
Merbuh	-	-	-	-	2
Trayu	1	1	1	1	1
Kertosari	-	-	-	-	1
Jeru'giling	-	-	-	-	-
Kalirejo	1	-	1	1	1
Cacaban	-	-	1	1	-
Jumlah	4	9	11	15	11

Lainnya : Meliputi Or'es Melayu, Kulintang-

Padian Suara, Kasidah dll.

Tabel: 8.1.

KLASIFIKASI DESA DALAM RANGKA
PEMASYARAKATAN P4 DIKECAMATAN
SINGOROJO T A H U N : 1990.

N O M O R D E S A	K L A S I F I K A S I D E S A		
	P R A T A M A	M A D Y A	U T A M A
1	2	3	4
Su'odadi	-	1	-
Kaliputih	-	1	-
C e n i n g	-	1	-
G e t a s	-	1	-
Banyuringin	-	-	1
Singorojo	-	1	-
Ngareana'	-	1	-
Kedungsari	-	1	-
M e r b u h	-	1	-
T r a y u	-	1	-
Kertosari	-	-	1
Jeru'giling	-	1	-
Kalirejo	-	1	-
Cacaban	-	1	-
J u m l a h	+	12	2

Tabel: 8².

HASIL PEMASYARAKATAN P4 DI KEC.-
SINGOROJO TAHUN + 1990.

Nama Desa	Kader Pancasila	Pasili-tator	Kelomp. belajar	Pentatar
1	2	3	4	5
Su'odadi	15	27	12	202
Kaliputih	15	42	20	122
Cening	14	27	18	72
Getas	20	71	36	103
Banyuringin	26	21	19	133
Singorojo	15	75	35	273
Ngareana'	29	39	20	143
Kedungsari	25	34	17	124
Merbuh	22	56	23	92
Trayu	17	63	63	296
Kertosari	26	27	10	95
Jeru'giling	15	8	4	38
Kalirejo	10	29	13	304
Cacaban	14	17	4	134
Jumlah	249	537	294	2.131

Tabel: 8.3.

BANYAKNYA SARANA PERIBADATAN
DI KECAMATAN SINGOROJO
T A H U N : 1 9 9 0.

! Nama Desa !	Masjid !	Langgar !	Gereja !	Pure !
! 1 !	! 2 !	! 3 !	! 5 !	! 6 !
! Sukedadi !	! 1 !	! 4 !	! - !	! - !
! Kaliputih !	! 6 !	! 4 !	! - !	! - !
! C e n i n g !	! 1 !	! 4 !	! - !	! - !
! G e t a s !	! 9 !	! 15 !	! 1 !	! - !
! Banyuringin !	! 4 !	! 6 !	! - !	! - !
! Singorojo !	! 4 !	! 6 !	! - !	! - !
! Ngareanak !	! 1 !	! 7 !	! 1 !	! - !
! Kedungsari !	! 2 !	! 8 !	! - !	! - !
! M e r b u h !	! 4 !	! 8 !	! - !	! - !
! T r a y u !	! 3 !	! 2 !	! - !	! - !
! Kertosari !	! 7 !	! 12 !	! - !	! - !
! Jerukgiling !	! 1 !	! 1 !	! - !	! - !
! Kalirejo !	! 3 !	! 3 !	! 1 !	! 1 !
! Cacaban !	! 1 !	! 3 !	! - !	! - !
! J u m l a h !	! 47 !	! 83 !	! 3 !	! 1 !

Tabel : 9.1.

BANYAKNYA MOBIL DINAS, PRIBADI, OPLET/COLT
DAN TRUK PER DESA DI KEC. SINGOROJO

TAHUN : 1990

NAMA DESA	BANYAKNYA MOBIL				
	DINAS	PRIBADI	OPLET/COLT	TRUK	
1	2	3	4	5	1
Sukodadi	-	-	-	-	1
Kaliputih	-	-	-	-	1
Cening	-	-	-	-	1
Getas	-	-	5	1	1
Banyuringin	-	-	4	-	1
Singorojo	-	1	2	-	1
Ngarsanak	1	1	-	-	1
Kedungsari	-	1	6	2	1
Merbuh	-	1	6	2	1
Trayuh	-	2	3	-	1
Kartasari	-	1	20	3	1
Jerukgiling	-	-	-	1	1
Kalibejo	-	-	-	-	1
Cacaban	-	-	-	-	1
J U M L A H	1	7	48	14	1

Tabol : 9.1.

BANYAKNYA RADIO, TELEVISI, SEPEDA DAN
SEPEDA MOTOR DI KEC. SINGOROJO

T A H U N : 1 9 9 0

NAMA DESA	B A N Y A K N Y A			
	RADIO	TELEVISI	SEPEDA	SEPEDA MOTOR
1	2	3	4	5
Suġodadi	133	1	-	-
Kaliputih	496	34	45	21
Cening	205	5	-	-
Cetas	449	178	92	41
Banyuringin	337	45	21	45
Singorojo	150	10	13	11
Ngareanak	208	74	72	76
Kedungsari	156	37	123	15
Merbuh	472	63	78	25
Trayu	473	44	34	33
Kertosari	474	85	98	40
Jerukgiling	14	1	9	3
Kalirejo	275	30	54	11
Cacaban	16	11	25	7
J U M L A H	3.858	615	714	343

Tabel: 10.1.

REALISASI PROGRAM PROYEK MASUK
 DESA DIKECAMATAN SINGOROJO
TAHUN ANGGARAN : 1990/1991.

DINAS / INSTANSI	Sumber dana (000)			Jumlah
	APBN	APBD I	APBD II	
1	2	3	4	5
DIPERTAN	-	-	500	500
Bag. Perekonomian	-	-	3.580	3.580
Disbun	-	2.400	500	2.900
DPUK	-	-	4.000	4.000
Depnaker	-	-	1100.000	1100.00
Pariwisata	-	-	2.000	2.000
Koperasi	-	-	1.000	1.000
Kecamatan/PPWKT	-	-	6.500	6.500
Abri Masu' Desa	-	-	115.000	115.000
Inpres Bangdes	24.500	-	-	24.500
D K K	-	-	5.600	5.600
IPPEK	-	-	120.000	120.000
Jumlah	24.500	2.400	1309.600	1336.500