



Katalog BPS : 1102001.1803060

# **NATAR DALAM ANGKA 2015**



**BADAN PUSAT STATISTIK  
KABUPATEN LAMPUNG SELATAN**

<https://lampungselatankab.bps.go>

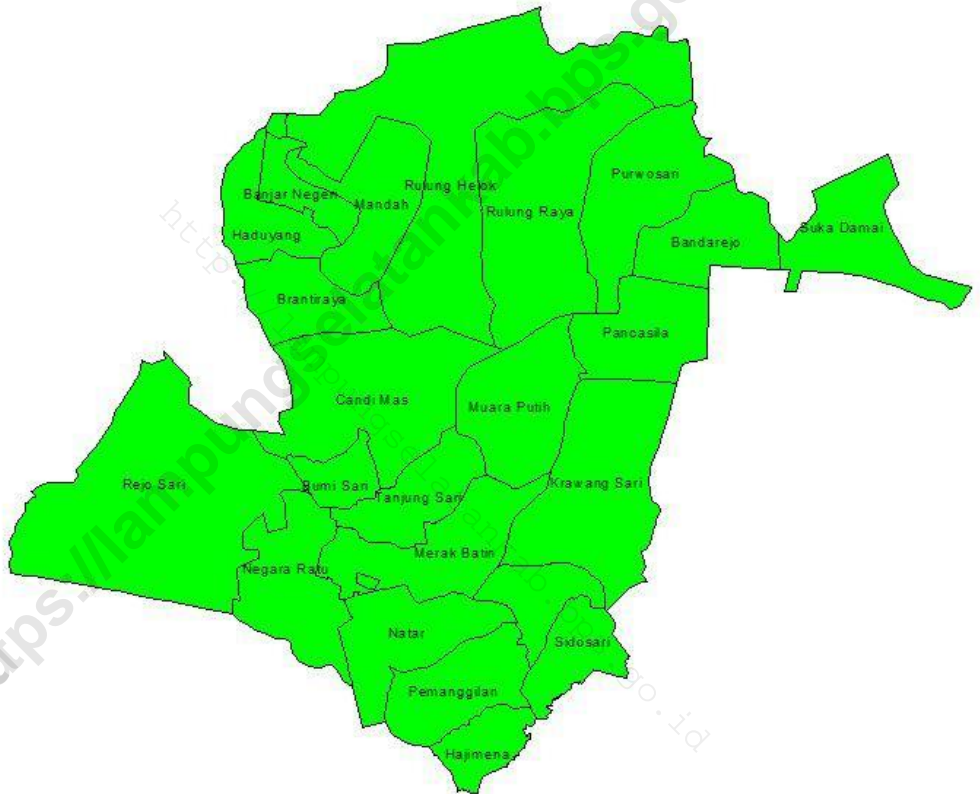
**NATAR  
DALAM ANGKA  
2015**

## NATAR DALAM ANGKA 2015

<b>ISBN</b>	:	<b>978-602-6818-25-6</b>
<b>No. Publikasi</b> <i>Publication Number</i>	:	<b>18036.1504</b>
<b>Katalog BPS</b> <i>BPS Catalogue</i>	:	<b>1102001.1803060</b>
<b>Ukuran Buku</b> <i>Book Size</i>	:	<b>15 cm x 21 cm</b>
<b>Jumlah Halaman</b> <i>Number of Pages</i>	:	<b>xxii + 64 Halaman</b>
<b>Pengarah</b>	:	<b>Kepala BPS Kabupaten Lampung Selatan</b>
<b>Penulis</b> <i>Writer</i>	:	<b>KSK Natar (Johan Sidi Purnomo)</b>
<b>Penyunting</b> <i>Editor</i>	:	<b>Seksi Integrasi Pengolahan Diseminasi Statistik BPS Kabupaten Lampung Selatan</b>
<b>Gambar Kulit</b> <i>Cover Design</i>	:	<b>Seksi Integrasi Pengolahan Diseminasi Statistik BPS Kabupaten Lampung Selatan</b>
<b>Diterbitkan oleh</b> <i>Published by</i>	:	<b>BPS Kabupaten Lampung Selatan</b>

**Boleh dikutip dengan menyebutkan sumbernya**  
*May be cited with reference to the source*

## PETA ADMINISTRATIF KECAMATAN NATAR



## **SAMBUTAN**

Kecamatan Natar Dalam Angka tahun 2015 adalah merupakan publikasi yang dihimpun oleh Koordinator Statistik Kecamatan Badan Pusat Statistik Kabupaten Lampung Selatan patut kita syukuri dan sambut dengan gembira.

Publikasi ini menyajikan berbagai informasi dan data statistik tentang pelaksanaan program pembangunan di Kecamatan Natar dan dihimpun dari berbagai Instansi Pemerintah maupun Swasta di Kecamatan Natar.

Untuk dapat meningkatkan mutu data statistik yang baik, diharapkan kerjasama dan peran aktif dari berbagai instansi Pemerintah maupun Swasta. Sehingga dengan demikian publikasi Lampung Selatan Dalam Angka merupakan sumber informasi satu-satunya yang layak dipercaya untuk dimanfaatkan sebagai pedoman proses perencanaan, pelaksanaan dan evaluasi pembangunan.

Semoga publikasi ini bermanfaat bagi kita semua.

Merak Batin, November 2015

**Camat Natar,**

**DULKAHAR AP, M.Si**

**NIP. 19741012 199501 1 001**

## KATA PENGANTAR

Penerbitan publikasi Kecamatan Natar Dalam Angka tahun 2015 adalah kelanjutan dari penerbitan tahun sebelumnya. Publikasi ini merupakan hasil kerja Koordinator Statistik Kecamatan (KSK) BPS Kabupaten Lampung Selatan. Penyusunan dan penyajian tabel-tabel yang ada, disesuaikan dengan ketersediaan data pada sumber data (Dinas/Instansi).

Ucapan terima kasih disampaikan kepada Ibu Camat Natar yang telah membantu dalam upaya pelaksanaan dan penerbitan, sehingga publikasi ini dapat diselesaikan dengan baik.

Penghargaan yang setinggi-tingginya kami sampaikan kepada semua pihak, terutama Dinas/Instansi di Kecamatan Natar atas kerjasamanya, yang telah memberikan data sehingga publikasi ini dapat diterbitkan.

Semoga publikasi ini dapat bermanfaat bagi kita semua, guna menunjang pembangunan yang sedang dan akan kita laksanakan.

Kalianda, November 2015  
**Koordinator Statistik Kecamatan  
Natar,**

**JOHAN SIDI PURNOMO**  
**NIP. 19640511 198603 1 006**

## PENJELASAN UMUM

Tanda-tanda, satuan-satuan dan lain-lainnya yang digunakan dalam publikasi ini adalah sebagai berikut/*Symbols, measurement units and others acronyms which are used ini this publication are as follows* :

### 1. TANDA-TANDA/SYMBOLS

Data belum tersedia/ <i>Data not yet available</i> .....	...
Data tidak tersedia/ <i>Data not available</i> .....	-
Data dapat diabaikan/ <i>Data negligible</i> .....	0
Tanda decimal/ <i>Decimal point</i> .....	,
Angka Sementara/ <i>Preliminary figures</i> .....	*
Angka sangat sementara/ <i>Very preliminary figures</i> .....	**
Angka sangat-sangat sementara/ <i>Very-very preliminary figures</i> ..	***
Angka diperbaiki/ <i>Revised figures</i> .....	r
Angka perkiraan/ <i>Estimated figures</i> .....	e
Rupiah/ <i>Rupiahs</i> .....	Rp.
Meter/ <i>meter</i> .....	m
Kilometer/ <i>kilometer</i> .....	km
Kilometer persegi/ <i>kilometer per square</i> .....	km <sup>2</sup>
Hektar/ <i>hectare</i> .....	ha

### 2. SATUAN/UNITS

Meter (m)/ <i>meters (m)</i> .....	100 cm
Kilometer (km)/ <i>kilometers (km)</i> .....	1.000 meter/meters
Kwintal (kw)/ <i>quintal (ql)</i> .....	100 kg
Ton/ <i>ton</i> .....	1.000 kg
Liter/ <i>litre</i> .....	1.000 ml

Satuan lain : pohon, ekor, butir, helai/lembar, jam, menit, persen

## DAFTAR ISI

Peta Administrasi Kecamatan Natar .....	iii
Sambutan .....	iv
Kata Pengantar .....	v
Penjelasan Umum .....	vi
Daftar Isi .....	vii
Daftar Tabel .....	viii
Daftar Gambar .....	xiii
Pendahuluan .....	xiv
➤ Letak Geografis Kecamatan Natar .....	xiv
➤ Topografi .....	xiv
➤ Administrasi Pemerintahan .....	xiv
➤ Penduduk .....	xv
➤ Pariwisata .....	xvi
BAB I GEOGRAFI .....	1
BAB II PEMERINTAHAN .....	8
BAB III PENDUDUK .....	13
BAB IV SOSIAL .....	18
BAB V PERTANIAN .....	41
BAB VI INDUSTRI .....	55
BAB VII TRANSPORTASI, KOMUNIKASI, PARIWISATA .....	59
BAB VIII PERDAGANGAN DAN JASA .....	63
BAB IX KEUANGAN DAN HARGA .....	70



## DAFTAR TABEL

### BAB I GEOGRAFI

Tabel 1. 1	Luas Wilayah di Kecamatan Natar (Hektar), 2014.....	2
Tabel 1. 2	Luas Wilayah menurut Jenis Lahan di Kecamatan Natar (Hektar), 2014 .....	3
Tabel 1. 3	Luas Lahan Bukan Sawah menurut Penggunaan di Kecamatan Natar (Hektar), 2014 .....	4
Tabel 1. 4	Luas Lahan Pertanian Bukan Sawah menurut Penggunaan di Kecamatan Natar (Hektar), 2014.....	5
Tabel 1. 5	Luas Lahan Bukan Pertanian menurut Penggunaan Lain di Kecamatan Natar (Hektar), 2014 .....	6
Tabel 1. 6	Jarak dari Ibukota Kecamatan, Ibukota Kabupaten dan Ibukota Provinsi menurut Desa di Kecamatan Natar (Km), 2014.....	7

### BAB II PEMERINTAHAN

Tabel 2. 1	Banyaknya Dusun, Rukun Warga (RW) dan Rukun Tetangga (RT) menurut Desa di Kecamatan Natar, 2014Natar, 2014 .....	9
Tabel 2. 2	Banyaknya Pamong dan Perangkat Desa menurut Jabatan di Kecamatan Natar, 2014 .....	10
Tabel 2. 3	Banyaknya Pamong dan Perangkat Desa menurut Jenis Kelamin di Kecamatan Natar, 2014.....	11
Tabel 2. 4	Banyaknya Pamong dan Perangkat Desa menurut Jenis Pendidikan di Kecamatan Natar, 2014 .....	12

### **BAB III PENDUDUK**

Tabel 3. 1	Luas Wilayah, Jumlah Penduduk dan Kepadatan Penduduk (jiwa/km <sup>2</sup> ) menurut Desa di Kecamatan Natar, 2014 .....	14
Tabel 3. 2	Banyaknya Penduduk menurut Jenis Kelamin dan Sex Ratio di Kecamatan Natar, 2014 .....	15
Tabel 3. 3	Banyaknya Penduduk, Rumah Tangga dan Rata-rata Anggota Rumah Tangga di Kecamatan Natar, 2014 .....	16
Tabel 3. 4	Banyaknya Penduduk menurut Kelompok Umur dan Jenis Kelamin di Kecamatan Natar, 2014 .....	17

### **BAB IV SOSIAL**

Tabel 4. 1	Banyaknya Sekolah menurut Tingkatan Sekolah dan Jenis Sekolah di Kecamatan Natar, 2014 .....	19
Tabel 4. 2	Banyaknya Guru menurut Tingkatan Sekolah dan Jenis Sekolah di Kecamatan Natar, 2014 .....	20
Tabel 4. 3	Banyaknya Guru menurut Tingkatan Sekolah dan Status Kepegawaian di Kecamatan Natar, 2014 .....	21
Tabel 4. 4	Banyaknya Siswa menurut Tingkatan Sekolah dan Jenis Sekolah di Kecamatan Natar, 2014 .....	22
Tabel 4. 5	Banyaknya Siswa menurut Tingkatan Sekolah dan Jenis Kelamin di Kecamatan Natar, 2014 .....	23
Tabel 4. 6	Banyaknya Siswa SD menurut Tingkatan Sekolah dan Jenis Kelamin di Kecamatan Natar, 2014 .....	24
Tabel 4. 7	Banyaknya Siswa SLTP menurut Tingkatan Sekolah dan Jenis Kelamin di Kecamatan Natar, 2014 .....	25
Tabel 4. 8	Banyaknya Siswa SLTA menurut Tingkatan Sekolah dan Jenis Kelamin di Kecamatan Natar, 2014 .....	26
Tabel 4. 9	Banyaknya SD menurut Jenis Sekolah di Kecamatan Natar, 2014, 2012 .....	27

Tabel 4. 10	Banyaknya SLTP menurut Jenis Sekolah di Kecamatan Natar, 2014 .....	28
Tabel 4. 11	Banyaknya SLTA menurut Jenis Sekolah di Kecamatan Natar, 2014 .....	29
Tabel 4. 12	Banyaknya Sarana Kesehatan menurut Desa di Kecamatan Natar, 2014Natar, 2012.....	30
Tabel 4. 13	Jumlah Tenaga Kesehatan menurut Desa di Kecamatan Natar, 2014 .....	32
Tabel 4. 14	Realisasi Program Imunisasi Bayi dan Ibu Hamil menurut Jenisnya di Kecamatan Natar, 2008 – 2014.....	33
Tabel 4. 15	Jumlah Kasus 10 Penyakit Terbanyak di Kecamatan Natar, 2014 .....	34
Tabel 4. 16	Banyaknya Pasien di Puskesmas dan Puskesmas Pembantu per Bulan di Kecamatan Natar, 2014 .....	35
Tabel 4. 17	Banyaknya Pasangan Usia Subur (PUS) menurut Desa dan Kelompok Umur di Kecamatan Natar, 2014.....	36
Tabel 4. 18	Banyaknya Pasangan Usia Subur (PUS) menurut Desa dan Alat Kontrasepsi yang Digunakan di Kecamatan Natar, 2014 .....	37
Tabel 4. 19	Pentahapan Keluarga Sejahtera menurut Desa di Kecamatan Natar, 2014.....	38
Tabel 4. 20	Banyaknya Tempat Ibadah menurut Desa di Kecamatan Natar, 2014 .....	39
Tabel 4. 21	Jumlah Penduduk menurut Desa dan Agama yang Dianut di Kecamatan Natar, 2014 .....	39
Tabel 4. 22	Jumlah Sarana Olahraga menurut Desa di Kecamatan Natar, 2014 .....	40

## **BAB V PERTANIAN**

Tabel 5. 1	Luas Panen Tanaman Pangan di Kecamatan Natar (Hektar), 2009 - 2014 .....	42
------------	--	----

Tabel 5. 2	Produksi Tanaman Pangan di Kecamatan Natar (Ton), 2009 - 2014 .....	44
Tabel 5. 3	Produktivitas Tanaman Pangan di Kecamatan Natar (Ton/Hektar), 2009 - 2014.....	46
Tabel 5. 4	Luas Panen Sayuran di Kecamatan Natar (Hektar), 2009 - 2014 .....	48
Tabel 5. 5	Produksi Sayuran di Kecamatan Natar (Kuintal), 2009 – 2014 .....	49
Tabel 5. 6	Produksi Buah-buahan di Kecamatan Natar (Kuintal), 2009 - 2014 .....	50
Tabel 5. 7	Luas Panen Tanaman Perkebunan di Kecamatan Natar (Hektar), 2009 - 2014 .....	51
Tabel 5. 8	Produksi Tanaman Perkebunan di Kecamatan Natar (Ton), 2009 - 2014.....	52
Tabel 5. 9	Populasi Ternak Besar dan Ternak Kecil menurut Jenis Ternak di Kecamatan Natar, 2009 - 2014.....	53
Tabel 5. 10	Populasi Unggas menurut Jenis Ternak di Kecamatan Natar, 2009 - 2014 .....	54

## **BAB VI INDUSTRI**

Tabel 6. 1	Banyaknya Industri Mikro dan Kecil menurut Bahan Baku Utama Industri di Kecamatan Natar, 2014 .....	56
Tabel 6. 2	Banyaknya Pelanggan Listrik PLN dan non PLN menurut Desa di Kecamatan Natar, 2014 .....	58

## **BAB VII TRANSPORTASI, KOMUNIKASI, PARIWISATA**

Tabel 7. 1	Panjang Jalan menurut Desa dan Jenis Permukaan di Kecamatan Natar, 2014.....	60
Tabel 7. 2	Banyaknya Sarana Telekomunikasi di Kecamatan Natar, 2014 .....	61

Tabel 7.3	Banyaknya Tempat Pariwisata di Kecamatan Natar, 2014 .....	62
-----------	--	----

## **BAB VIII PERDAGANGAN DAN JASA**

Tabel 8.1	Banyaknya Fasilitas Sarana Perdagangan di Kecamatan Natar, 2014 .....	64
Tabel 8.2	Banyaknya Pasar menurut Jenis Bangunan di Kecamatan Natar, 2014.....	66
Tabel 8.3	Banyaknya Jasa Perusahaan dan Perorangan menurut Jenis Usaha di Kecamatan Natar, 2014 .....	67
Tabel 8.4	Banyaknya Jasa Persewaan Peralatan Pesta menurut Jenis Persewaan di Kecamatan Natar, 2014.....	68
Tabel 8.5	Banyaknya Jasa Persewaan Peralatan Pesta menurut Jenis Persewaan di Kecamatan Natar, 2014.....	69

## **BAB IX KEUANGAN DAN HARGA**

Tabel 9.1	Target dan Realisasi Penerimaan Pajak Bumi dan Bangunan (PBB) menurut Desa di Kecamatan Natar (Rp), 2014.....	71
Tabel 9.2	Banyaknya Fasilitas Lembaga Keuangan di Kecamatan Natar, 2014 .....	72
Tabel 9.3	Harga Eceran Sembilan Bahan Pokok per Bulan di Kecamatan Natar (Rupiah), 2014 .....	73

## DAFTAR GAMBAR

Grafik 1 Luas Wilayah menurut Jenis Lahan di Kecamatan Natar (Hektar), 2014 .....	77
Grafik 2 Piramida Penduduk Kecamatan Natar, 2014 .....	78
Grafik 3 Banyaknya Siswa menurut Tingkatan Sekolah dan Jenis Kelamin di Kecamatan Natar, 2014.....	79
Grafik 4 Pentahapan Keluarga Sejahtera menurut Desa di Kecamatan Natar, 2014.....	80
Grafik 5 Produksi Tanaman Pangan di Kecamatan Natar (Ton), 2009 - 2014 .....	81
Grafik 6 Panjang Jalan menurut Desa dan Jenis Permukaan di Kecamatan Natar, 2014.....	82

## PENDAHULUAN

### ➤ *Letak Geografis Kecamatan Natar*

Kecamatan Natar merupakan salah satu bagian dari wilayah Kabupaten Lampung Selatan dengan membawahi 22 Desa dengan luas wilayah 253,74 Km<sup>2</sup>, dan dihuni oleh berbagai etnis/suku baik penduduk asli maupun pendatang.

Kecamatan Natar berbatasan dengan :

- a. Sebelah Utara berbatasan dengan Kabupaten Pesawaran
  - b. Sebelah Selatan berbatasan dengan Kota Bandar Lampung
  - c. Sebelah Barat berbatasan dengan Kabupaten Pesawaran
- Sebelah Timur berbatasan dengan Kecamatan Jati Agung

### ➤ *Topografis*

Secara topografis wilayah Kecamatan Natar sebagian besar bentuk permukaan tanah adalah dataran rendah dengan ketinggian dari permukaan laut kurang dari 100 m.

### ➤ *Administrasi Pemerintahan*

Kecamatan Natar terbentuk berdasarkan UU No.14 Tahun 64 ibukota kecamatan Natar adalah Merak Batin, secara administratif berdasarkan surat keputusan Gubernur Kepala Daerah Tk.I Lampung tanggal, 26 februari 1986 nomor: G/054/B-III/HK/1986 Kecamatan Natar diadakan pemekaran Desa, dari 29 Desa menjadi 37 desa dan sekarang Kecamatan Natar dimekarkan menjadi dua kecamatan yaitu Natar dan Tegineneng.

Untuk mewujudkan pelaksanaan Pemerintah berdasarkan surat keputusan MENDAGRI Nomor : 82/83 tahun 1984 tentang Susunan Organisasi dan Tatakerja Wilayah Kecamatan :

1. Camat selaku kepala wilayah kecamatan
2. Sekertariat Wilayah Kecamatan / Sekwilcam
3. Kepala urusan Adminitrasi
4. Kepala urusan pemerintahan
5. Kepala urusan kemasarakatan
6. Kepala urusan pembangunan desa
7. Mawil hansip
8. Mantri polisi pamongpraja
9. Kepala kantor perwakilan Kecamatan /Kapercam

Camat Natar setelah definitif adalah sebagai berikut :

No.	Nama Camat	Tahun Menjabat
1.		
2.		
3.		
4.		
5.		

➤ *Penduduk*

Penduduk yang berdomisili di Kecamatan Natar, secara garis besar dapat digolongkan menjadi dua bagian, yaitu penduduk asli Lampung dan penduduk pendatang. Walaupun demikian, mayoritas penduduk di Kecamatan Natar adalah penduduk pendatang. Sebagian kecil penduduk asli Lampung menyebar di hampir semua desa, akan tetapi dalam jumlah yang relatif kecil, beberapa diantaranya terdapat di Desa Sumur, Ruguk, Karangsari, dan beberapa desa lain.

Sementara penduduk pendatang sebagai mayoritas, sebagian besar berasal dari Pulau Jawa (Banten, Jawa Barat, Jawa Tengah, Jawa Timur dan



Yogyakarta). Selain itu ada juga yang berasal dari Bali, Sulawesi (Bugis), dan juga dari propinsi lain di Pulau Sumatera, seperti Sumatera Barat (Minang), Sumatera Utara (Batak), Sumatera Selatan (Semendo), dan lain-lain.

**Pend 5 Pariwisata**

➤ *Pariwisata*

Potensi pariwisata di Kecamatan Natar cukup tinggi, namun masih perlu ditunjang dengan sarana dan prasarana yang memadai dengan tetap memperhatikan kelestarian alam dan lingkungan sekitarnya. Dan juga diperlukan profesionalisme dalam pengelolaannya.

Beberapa potensi dan tujuan wisata bahari yang ada di Kecamatan Natar diantaranya adalah Pantai Batu Putih di Desa Natar, Pantai Duta Wisata (biasa disebut Pantai Onar) di Desa Tri Dharmayoga, dan Pantai Alami di Desa Ruguk.

Di Pantai Batu Putih, ada sebuah sumur yang airnya sedikit tetapi tidak pernah kering meskipun di musim kemarau. Orang-orang sekitar menyebutnya dengan Sumur/Kambang Putri yang juga terdapat sebuah Batu Gerenda yang tinggal sebelah.

Untuk wisata religi, di Desa Natar ini juga terdapat makam Al Habib Alwi Bin Alwi Al Idrus atau sering disebut juga Sayidina Ali (Said Ali) yang terletak di dalam areal masjid. Ada pula sebuah makam yang disebut orang Keramat Gajah Mada. Makam-makam tersebut sering didatangi wisatawan, terutama wisatawan domestik, baik dari dalam maupun dari luar Propinsi Lampung untuk berziarah.

Beberapa legenda menyebutkan, di daerah Ruguk dahulu kala ada sebuah batu besar yang berbentuk menyerupai kapal motor yang disebut orang dengan nama Keramat Bujang Jawa, yang diperkirakan ada hubungannya dengan Kerajaan Mataram. Batu itu kini termasuk dalam wilayah Desa Tri Dharmayoga yang letaknya dekat dengan kawasan Pantai Duta Wisata (Onaria).



# Geografi

---

<https://lampungsekitankab.bps.go.id>

**Tabel 1.1 Luas Wilayah di Kecamatan Natar (Km<sup>2</sup>), 2014**

Desa	Luas (Km <sup>2</sup> )	Persentase
(1)	(2)	(3)
1. Hajimena	7.50	2.49
2. Sidosari	2.97	0.99
3. Pemanggilan	1.18	0.39
4. Natar	16.15	5.37
5. Merak Batin	20.72	6.88
6. Krawang Sari	10.62	3.53
7. Muara Putih	16.85	5.60
8. Tanjungsari	11.00	3.65
9. Negara Ratu	8.50	2.82
10. Rejosari	49.00	16.28
11. Bumisari	3.01	1.00
12. Candimas	10.28	3.42
13. Pancasila	10.88	3.61
14. Sukadamai	11.32	3.76
15. Bandar Rejo	8.17	2.71
16. Purwosari	10.27	3.41
17. Rulung Raya	10.07	3.35
18. Brantiraya	10.50	3.49
19. Haduyang	7.63	2.53
20. Banjarnegeri	4.25	1.41
21. Mandah	9.05	3.01
22. Rulunghelok	5.81	1.93
23. Kali Sari	7.15	2.38
24. Wai Sari	6.40	2.13
25. Rulung Mulya	8.26	2.74
26. Rulung Sari	12.60	4.19
Jumlah	301.00	93.07

Sumber : Kantor Kecamatan Natar

**Tabel 1.2 Luas Wilayah menurut Jenis Lahan di Kecamatan Natar (Hektar), 2014**

Desa	Lahan	Sawah	Lahan Bukan Sawah	Jumlah
(1)	(2)	(3)	(3)	(4)
1. Hajimena	7.50		3.00	10.50
2. Sidosari	2.97		2.00	4.97
3. Pemanggilan	1.18		1.00	2.18
4. Natar	16.15		5.00	21.15
5. Merak Batin	7.87		12.85	20.72
6. Krawang Sari	10.62		6.00	16.62
7. Muara Putih	16.85		3.00	19.85
8. Tanjungsari	11.00		2.00	13.00
9. Negara Ratu	8.50		7.50	16.00
10. Rejosari	15.00		7.00	22.00
11. Bumisari	3.01		2.10	5.11
12. Candimas	10.28		5.00	15.28
13. Pancasila	10.88		6.00	16.88
14. Sukadamai	11.32		6.00	17.32
15. Bandar Rejo	8.17		7.17	15.34
16. Purwosari	10.27		9.27	19.54
17. Rulung Raya	10.07		9.07	19.14
18. Brantiraya	10.50		9.50	20.00
19. Haduyang	7.63		6.63	14.26
20. Banjarnegeri	4.25		3.25	7.50
21. Mandah	9.05		8.05	17.10
22. Rulunghelok	13.00		9.00	22.00
23. Kali Sari	13.47		5.00	18.47
24. Wai Sari	13.64		5.00	18.64
25. Rulung Mulya	13.81		4.00	17.81
26. Rulung Sari	13.98		3.00	16.98
Jumlah	260.97		144.39	408.36

Sumber : UPTD Pertanian Tanaman Pangan dan Hortikultura Kecamatan Natar

**Tabel 1.3 Luas Lahan Bukan Sawah menurut Penggunaan di Kecamatan Natar (Hektar), 2014**

Desa	Pertanian	Bukan Pertanian		Jumlah
		Bangunan	Lainnya	
(1)	(2)	(3)	(4)	(5)
1. Hajimena	48.00	162.00	95.00	143.00
2. Sidosari	123.00	68.50	107.00	230.00
3. Pemanggilan	50.00	38.00	55.50	105.50
4. Natar	38.00	383.00	61.00	99.00
5. Merak Batin	182.00	98.00	80.00	262.00
6. Krawang Sari	323.00	103.50	621.50	944.50
7. Muara Putih	414.00	81.00	427.00	841.00
8. Tanjungsari	261.00	333.00	624.00	885.00
9. Negara Ratu	194.00	796.00	380.00	574.00
10. Rejosari	72.00	2 590.0	105.00	177.00
11. Bumisari	156.00	124.00	88.00	244.00
12. Candimas	250.00	88.50	207.00	457.00
13. Pancasila	338.00	77.00	147.00	485.00
14. Sukadamai	342.00	190.50	627.00	969.00
15. Bandar Rejo	551.00	140.00	166.00	717.00
16. Purwosari	120.00	176.00	800.00	920.00
17. Rulung Raya	85.00	139.00	225.50	310.50
18. Brantiraya	499.00	394.00	351.50	850.50
19. Haduyang	215.00	63.00	226.00	441.00
20. Banjarnegeri	35.00	77.00	199.00	234.00
21. Mandah	95.00	176.00	487.00	582.00
22. Rulunghelok	157.00	115.00	372.00	529.00
23. Kali Sari	63.00	69.00	113.50	176.50
24. Wai Sari	94.00	67.50	316.00	410.00
25. Rulung Mulya	...	-	210.50	210.50
26. Rulung Sari	299.00	299.00	316.00	615.00
Jumlah	5 004.0	6 848.5	7 408.0	12412.00

Sumber : UPTD Pertanian Tanaman Pangan dan Hortikultura Kecamatan Natar

**Tabel 1.4 Luas Lahan Pertanian Bukan Sawah menurut Penggunaan di Kecamatan Natar (Hektar), 2014**

Desa	Ladang/Huma Tegal/Kebun	Hutan/Kebun Rakyat	Kolam/ Empang	Jumlah
(1)	(2)	(3)	(4)	(5)
1. Hajimena	87.00	93.00	8.00	95.00
2. Sidosari	105.00	85.00	2.00	107.00
3. Pemanggilan	45.50	84.00	10.00	55.50
4. Natar	59.00	164.00	2.00	61.00
5. Merak Batin	78.00	102.00	2.00	80.00
6. Krawang Sari	615.50	265.00	6.00	621.50
7. Muara Putih	425.00	253.00	2.00	427.00
8. Tanjungsari	620.00	182.00	4.00	624.00
9. Negara Ratu	365.00	214.00	15.00	380.00
10. Rejosari	104.00	53.00	1.00	105.00
11. Bumisari	86.00	62.00	2.00	88.00
12. Candimas	205.00	81.00	2.00	207.00
13. Pancasila	143.00	63.00	4.00	147.00
14. Sukadamai	624.00	84.00	3.00	627.00
15. Bandar Rejo	164.00	114.00	2.00	166.00
16. Purwosari	798.00	216.00	2.00	800.00
17. Rulung Raya	224.50	246.00	1.00	225.50
18. Brantiraya	349.50	92.00	2.00	351.50
19. Haduyang	225.00	165.00	1.00	226.00
20. Banjarnegeri	198.00	143.00	1.00	199.00
21. Mandah	485.00	218.00	2.00	487.00
22. Rulunghelok	371.00	251.00	1.00	372.00
23. Kali Sari	112.00	116.00	1.50	113.50
24. Wai Sari	315.00	55.00	1.00	316.00
25. Rulung Mulya	210.00	112.00	0.50	210.50
26. Rulung Sari	315.00	287.50	1.00	316.00
Jumlah	7 329.0	3 800.5	79.00	7408.00

Sumber : UPTD Pertanian Tanaman Pangan dan Hortikultura Kecamatan Natar

**Tabel 1.5 Luas Lahan Bukan Pertanian menurut Penggunaan Lain di Kecamatan Natar (Hektar), 2014**

Desa	Perumahan/ Pemukiman	Bangunan Lainnya	Lainnya	Jumlah
(1)	(2)	(3)	(4)	(5)
1. Hajimena	145.00	...	17.00	162.00
2. Sidosari	57.50	...	11.00	68.50
3. Pemanggilan	26.00	...	12.00	38.00
4. Natar	265.00	...	118.00	383.00
5. Merak Batin	98.00	...	...	#VALUE!
6. Krawang Sari	63.00	...	40.50	103.50
7. Muara Putih	55.00	...	26.00	81.00
8. Tanjungsari	298.00	...	35.00	333.00
9. Negara Ratu	120.00	...	676.00	796.00
10. Rejosari	80.00	...	2 510.0	#VALUE!
11. Bumisari	110.00	...	14.00	124.00
12. Candimas	72.50	...	16.00	88.50
13. Pancasila	58.00	...	19.00	77.00
14. Sukadamai	165.00	...	25.50	190.50
15. Bandar Rejo	125.00	...	15.00	140.00
16. Purwosari	160.00	...	16.00	176.00
17. Rulung Raya	119.00	...	20.00	139.00
18. Brantiraya	368.00	...	26.00	394.00
19. Haduyang	38.00	...	25.00	63.00
20. Banjarnegeri	60.00	...	17.00	77.00
21. Mandah	150.00	...	26.00	176.00
22. Rulunghelok	102.00	...	13.00	115.00
23. Kali Sari	69.00	...	...	#VALUE!
24. Wai Sari	67.50	...	...	#VALUE!
25. Rulung Mulya	...	...	...	#VALUE!
26. Rulung Sari	299.00	...	...	#VALUE!
Jumlah	3 170.5	-	3 678.0	#VALUE!

Sumber : UPTD Pertanian Tanaman Pangan dan Hortikultura Kecamatan Natar

**Tabel 1.6 Jarak dari Ibukota Kecamatan, Ibukota Kabupaten dan Ibukota Provinsi menurut Desa di Kecamatan Natar (Km), 2014**

Desa	Ibukota Kecamatan	Ibukota Kabupaten	Ibukota Provinsi
(1)	(2)	(3)	(4)
1. Hajimena	7	77	16
2. Sidosari	8	77	17
3. Pemanggilan	6	78	18
4. Natar	2	82	21
5. Merak Batin	0	84	23
6. Krawang Sari	7	90	28
7. Muara Putih	1	83	22
8. Tanjungsari	1	85	24
9. Negara Ratu	1	85	24
10. Rejosari	5	89	28
11. Bumisari	2	86	25
12. Candimas	3	87	26
13. Pancasila	12	91	34
14. Sukadamai	20	104	42
15. Bandar Rejo	16	100	38
16. Purwosari	20	104	43
17. Rulung Raya	18	102	41
18. Brantiraya	9	93	32
19. Haduyang	11	95	34
20. Banjarnegeri	12	96	35
21. Mandah	16	100	39
22. Rulunghelok	14	98	37
23. Kali Sari	4	88	27
24. Wai Sari	8	92	31
25. Rulung Mulya	23	107	46
26. Rulung Sari	18	102	41
Rata-rata	9	91	30

Sumber : Kantor Kecamatan Natar





## Pemerintahan

---

<https://lampungselatankab.bps.go>  
<https://lampungselatankab.bps.go.id>

**Tabel 2.1 Banyaknya Dusun, Rukun Warga (RW) dan Rukun Tetangga (RT) menurut Desa di Kecamatan Natar, 2014**

Desa	Dusun	RW	RT
(1)	(2)	(3)	(4)
1. Hajimena	7	-	59
2. Sidosari	6	-	20
3. Pemanggilan	6	-	32
4. Natar	11	-	56
5. Merak Batin	7	-	43
6. Krawang Sari	6	-	19
7. Muara Putih	6	-	24
8. Tanjungsari	5	-	25
9. Negara Ratu	14	-	47
10. Rejosari	8	-	25
11. Bumisari	4	-	20
12. Candimas	9	-	36
13. Pancasila	6	-	12
14. Sukadamai	9	-	29
15. Bandar Rejo	7	-	18
16. Purwosari	4	-	16
17. Rulung Raya	8	-	25
18. Brantiraya	10	-	35
19. Haduyang	8	-	20
20. Banjarnegeri	7	-	14
21. Mandah	4	-	19
22. Rulunghelok	8	-	13
23. Kali Sari	7	-	25
24. Wai Sari	5	-	10
25. Rulung Mulya	5	-	12
26. Rulung Sari	5	-	18
Jumlah	182	-	672

Sumber : Kantor Kecamatan Natar

**Tabel 2.2 Banyaknya Pamong dan Perangkat Desa menurut Jabatan di Kecamatan Natar, 2014**

Desa	Kades	Kepala Urusan	Kepala Dusun	Jumlah
(1)	(2)	(3)	(4)	(5)
1. Hajimena	1	5	6	12
2. Sidosari	1	5	6	12
3. Pemanggilan	1	5	6	12
4. Natar	1	5	11	17
5. Merak Batin	1	5	11	17
6. Krawang Sari	1	5	6	12
7. Muara Putih	1	5	6	12
8. Tanjungsari	1	5	5	11
9. Negara Ratu	1	5	14	20
10. Rejosari	1	5	7	13
11. Bumisari	1	5	4	10
12. Candimas	1	5	9	15
13. Pancasila	1	5	6	12
14. Sukadamai	1	5	9	15
15. Bandar Rejo	1	5	6	12
16. Purwosari	1	5	4	10
17. Rulung Raya	1	5	8	14
18. Brantiraya	1	5	10	16
19. Haduyang	1	5	8	14
20. Banjarnegeri	1	5	7	13
21. Mandah	1	5	4	10
22. Rulunghelok	1	5	13	19
23. Kali Sari	1	5	7	13
24. Wai Sari	1	5	5	11
25. Rulung Mulya	1	5	5	11
26. Rulung Sari	1	5	5	11
Jumlah	26	130	188	344

Sumber : Kantor Kecamatan Natar

**Tabel 2.3 Banyaknya Pamong dan Perangkat Desa menurut Jenis Kelamin di Kecamatan Natar, 2014**

Desa	Laki-laki	Perempuan	Jumlah
(1)	(2)	(3)	(4)
1. Hajimena	...	...	-
2. Sidosari	...	...	-
3. Pemanggilan	...	...	-
4. Natar	...	...	-
5. Merak Batin	...	...	-
6. Krawang Sari	...	...	-
7. Muara Putih	...	...	-
8. Tanjungsari	...	...	-
9. Negara Ratu	...	...	-
10. Rejosari	...	...	-
11. Bumisari	...	...	-
12. Candimas	...	...	-
13. Pancasila	...	...	-
14. Sukadamai	...	...	-
15. Bandar Rejo	...	...	-
16. Purwosari	...	...	-
17. Rulung Raya	...	...	-
18. Brantiraya	...	...	-
19. Haduyang	...	...	-
20. Banjarnegeri	...	...	-
21. Mandah	...	...	-
22. Rulunghelok	...	...	-
23. Kali Sari	...	...	-
24. Wai Sari	...	...	-
25. Rulung Mulya	...	...	-
26. Rulung Sari	...	...	-
Jumlah	-	-	-

Sumber : Kantor Kecamatan Natar

**Tabel 2.4 Banyaknya Pamong dan Perangkat Desa menurut Jenis Pendidikan di Kecamatan Natar, 2014**

Desa	SD	SLTP	SLTA	PT	Jumlah
(1)	(2)	(3)	(4)	(5)	(6)
1. Hajimena	...	...	...	...	-
2. Sidosari	...	...	...	...	-
3. Pemanggilan	...	...	...	...	-
4. Natar	...	...	...	...	-
5. Merak Batin	...	...	...	...	-
6. Krawang Sari	...	...	...	...	-
7. Muara Putih	...	...	...	...	-
8. Tanjungsari	...	...	...	...	-
9. Negara Ratu	...	...	...	...	-
10. Rejosari	...	...	...	...	-
11. Bumisari	...	...	...	...	-
12. Candimas	...	...	...	...	-
13. Pancasila	...	...	...	...	-
14. Sukadamai	...	...	...	...	-
15. Bandar Rejo	...	...	...	...	-
16. Purwosari	...	...	...	...	-
17. Rulung Raya	...	...	...	...	-
18. Brantiraya	...	...	...	...	-
19. Haduyang	...	...	...	...	-
20. Banjarnegeri	...	...	...	...	-
21. Mandah	...	...	...	...	-
22. Rulunghelok	...	...	...	...	-
23. Kali Sari	...	...	...	...	-
24. Wai Sari	...	...	...	...	-
25. Rulung Mulya	...	...	...	...	-
26. Rulung Sari	...	...	...	...	-
Jumlah	-	-	-	-	-

Sumber : Kantor Kecamatan Natar



## Penduduk

---

<https://www.puncungselatankab.bps.go.id>

**Tabel 3.1 Luas Wilayah, Jumlah Penduduk dan Kepadatan Penduduk (jiwa/km<sup>2</sup>) menurut Desa di Kecamatan Natar, 2014**

Desa	Luas		Penduduk (jiwa)		Kepadatan Penduduk (orang/Km <sup>2</sup> )
	Km <sup>2</sup>	%	Jumlah	%	
(1)	(2)	(3)	(4)	(5)	(6)
1. Hajimena	7.5	2.49	17 515	9.54	2335.33
2. Sidosari	2.97	0.99	4 436	2.42	1493.60
3. Pemanggilan	1.18	0.39	8 706	4.74	7377.97
4. Natar	16.15	5.37	16 208	8.83	1003.59
5. Merak Batin	20.72	6.88	15 135	8.25	730.45
6. Krawang Sari	10.62	3.53	4 127	2.25	388.61
7. Muara Putih	16.85	5.60	5 550	3.02	329.38
8. Tanjungsari	11.	3.65	9 447	5.15	858.82
9. Negara Ratu	8.5	2.82	12 810	6.98	1507.06
10. Rejosari	49.	16.28	4 277	2.33	87.29
11. Bumisari	3.01	1.00	8 481	4.62	2817.61
12. Candimas	10.28	3.42	10 514	5.73	1022.76
13. Pancasila	10.88	3.61	2 866	1.56	263.42
14. Sukadamai	11.32	3.76	6 866	3.74	606.54
15. Bandar Rejo	8.17	2.71	3 349	1.82	409.91
16. Purwosari	10.27	3.41	3 349	1.82	326.10
17. Rulung Raya	10.07	3.35	4 986	2.72	495.13
18. Brantiraya	10.5	3.49	11 021	6.01	1049.62
19. Haduyang	7.63	2.53	6 431	3.50	842.86
20. Banjarnegeri	4.25	1.41	5 013	2.73	1179.53
21. Mandah	9.05	3.01	4 621	2.52	510.61
22. Rulunghelok	26.67	8.86	2 742	1.49	102.81
23. Kali Sari	7.15	2.38	7 124	3.88	996.36
24. Wai Sari	6.4	2.13	2 628	1.43	410.63
25. Rulung Mulya	8.26	2.74	1 692	0.92	204.84
26. Rulung Sari	12.6	4.19	3 628	1.98	287.94
Jumlah	301.	93.07	183 522	100.00	609.71

Sumber : Badan Pusat Statistik Kab. Lampung Selatan

**Tabel 3.2 Banyaknya Penduduk menurut Jenis Kelamin dan Sex Ratio di Kecamatan Natar, 2014**

Desa	Penduduk (jiwa)			Sex Ratio
	Laki-laki	Perempuan	Jumlah	
(1)	(2)	(3)	(4)	(5)
1. Hajimena	8 793	8 722	17 515	1.01
2. Sidosari	2 299	2 137	4 436	1.08
3. Pemanggilan	4 457	4 249	8 706	1.05
4. Natar	8 282	7 926	16 208	1.04
5. Merak Batin	7 758	7 377	15 135	1.05
6. Krawang Sari	2 157	1 970	4 127	1.09
7. Muara Putih	2 876	2 674	5 550	1.08
8. Tanjungsari	4 908	4 539	9 447	1.08
9. Negara Ratu	6 572	6 238	12 810	1.05
10. Rejosari	2 149	2 128	4 277	1.01
11. Bumisari	4 261	4 220	8 481	1.01
12. Candimas	5 289	5 225	10 514	1.01
13. Pancasila	1 454	1 412	2 866	1.03
14. Sukadamai	3 502	3 364	6 866	1.04
15. Bandar Rejo	1 714	1 635	3 349	1.05
16. Purwosari	1 732	1 617	3 349	1.07
17. Rulung Raya	2 547	2 439	4 986	1.04
18. Brantiraya	5 603	5 418	11 021	1.03
19. Haduyang	3 273	3 158	6 431	1.04
20. Banjarnegeri	2 503	2 510	5 013	1.00
21. Mandah	2 380	2 241	4 621	1.06
22. Rulunghelok	1 418	1 324	2 742	1.07
23. Kali Sari	3 652	3 472	7 124	1.05
24. Wai Sari	1 322	1 306	2 628	1.01
25. Rulung Mulya	875	817	1 692	1.07
26. Rulung Sari	1 876	1 752	3 628	1.07
Jumlah	93 652	89 870	183 522	23.16

Sumber : Badan Pusat Statistik Kab. Lampung Selatan



**Tabel 3.3 Banyaknya Penduduk, Rumah Tangga dan Rata-rata Anggota Rumah Tangga di Kecamatan Natar, 2013**

Desa	Jumlah Penduduk (jiwa)	Jumlah Rumah Tangga	Rata-rata Anggota Rumah Tangga
(1)	(2)	(3)	(4)
1. Hajimena	17 238	...	...
2. Sidosari	4 366	...	...
3. Pemanggilan	8 569	...	...
4. Natar	15 952	...	...
5. Merak Batin	14 896	...	...
6. Krawang Sari	4 062	...	...
7. Muara Putih	5 462	...	...
8. Tanjungsari	9 298	...	...
9. Negara Ratu	12 607	...	...
10. Rejosari	4 209	...	...
11. Bumisari	8 347	...	...
12. Candimas	10 348	...	...
13. Pancasila	2 821	...	...
14. Sukadamai	6 757	...	...
15. Bandar Rejo	3 296	...	...
16. Purwosari	3 296	...	...
17. Rulung Raya	4 907	...	...
18. Brantiraya	10 847	...	...
19. Haduyang	6 330	...	...
20. Banjarnegeri	4 933	...	...
21. Mandah	4 548	...	...
22. Rulunghelok	2 698	...	...
23. Kali Sari	7 011	...	...
24. Wai Sari	2 587	...	...
25. Rulung Mulya	1 666	...	...
26. Rulung Sari	3 570	...	...
Jumlah	-	-	-

Sumber : Badan Pusat Statistik Kab. Lampung Selatan

**Tabel 3.4 Banyaknya Penduduk menurut Kelompok Umur dan Jenis Kelamin di Kecamatan Natar, 2014**

Kelompok Umur	Penduduk (jiwa)		
	Laki-laki	Perempuan	Jumlah
(1)	(2)	(3)	(4)
0-4	...	...	-
5-9	...	...	-
10-14	...	...	-
15-19	...	...	-
20-24	...	...	-
25-29	...	...	-
30-34	...	...	-
35-39	...	...	-
40-44	...	...	-
45-49	...	...	-
50-54	...	...	-
55-59	...	...	-
60-64	...	...	-
65-69	...	...	-
70-74	...	...	-
75+	...	...	-
Jumlah	-	-	-

Sumber : Badan Pusat Statistik Kab. Lampung Selatan



# 4 Sosial

---

<https://lampungse.latankab.bps.go>  
<http://lampungse.latankab.bps.go.id>

**Tabel 4.1 Banyaknya Sekolah menurut Tingkatan Sekolah dan Jenis Sekolah di Kecamatan Natar, 2014**

Tingkatan Sekolah	Negeri	Swasta	Jumlah
(1)	(2)	(3)	(4)
1. Taman Kanak-kanak	-	110	110
2. SD/Sederajat	58	3	61
3. Madrasah Ibtidaiyah	1	14	15
3. SLTP/Sederajat	5	18	23
5. Madrasah Tsanawiyah	-	11	11
4. SMU/Sederajat	2	4	6
6. Madrasah Aliyah	-	6	6
5. Akademi/Perguruan Tinggi	1	-	1
6. SLB	-	-	-
7. Pondok Pesantren	-	19	19
8. S M K	1	6	7
Jumlah	68	191	259

Sumber : UPT Pendidikan Kecamatan Natar

**Tabel 4.2 Banyaknya Guru menurut Tingkatan Sekolah dan Jenis Sekolah di Kecamatan Natar, 2014**

Tingkatan Sekolah	Negeri	Swasta	Jumlah
(1)	(2)	(3)	(4)
1. Taman Kanak-kanak	-	425	425
2. Sekolah Dasar	868	19	887
3. Madrasah Ibtidaiyah	...	...	-
4. SLTP Umum	244	321	565
5. Madrasah Tsanawiyah	-	...	-
6. Madrasah Aliyah	-	...	-
7. S M U	128	114	242
8. S T M	-	-	-
9. S M E A	-	136	136
Jumlah	#####	#####	#####

Sumber : UPT Pendidikan Kecamatan Natar

**Tabel 4.3 Banyaknya Guru menurut Tingkatan Sekolah dan Status Kepegawaian di Kecamatan Natar, 2014**

Tingkatan Sekolah	PNS	Non PNS	Jumlah
(1)	(2)	(3)	(4)
1. Taman Kanak-kanak	-	-	-
2. Sekolah Dasar	770	117	887
3. Madrasah Ibtidaiyah	-	-	-
4. SLTP Umum	213	352	565
5. Madrasah Tsanawiyah	-	-	-
6. Madrasah Aliyah	-	-	-
7. S M U	83	119	202
8. S T M	-	-	-
9. S M E A	30	146	176
Jumlah	1 096	734	1 830

Sumber : UPT Pendidikan Kecamatan Natar

**Tabel 4.4 Banyaknya Siswa menurut Tingkatan Sekolah dan Jenis Sekolah di Kecamatan Natar, 2014**

Tingkatan Sekolah	Negeri	Swasta	Jumlah
(1)	(2)	(3)	(4)
1. Taman Kanak-kanak	...	...	-
2. Sekolah Dasar	13 918	...	13 918
3. Madrasah Ibtidaiyah	327	2 959	3 286
4. SLTP Umum	3 803	3 173	6 976
5. Madrasah Tsanawiyah	-	2 776	2 776
6. Madrasah Aliyah	-	996	996
7. S M U	...	...	-
8. S T M	...	...	-
9. S M E A	...	...	-
Jumlah	18 048	9 904	27 952

Sumber : UPT Pendidikan Kecamatan Natar

**Tabel 4.5 Banyaknya Siswa menurut Tingkatan Sekolah dan Jenis Kelamin di Kecamatan Natar, 2014**

Tingkatan Sekolah	Laki-laki	Perempuan	Jumlah
(1)	(2)	(3)	(4)
1. Taman Kanak-kanak	...	...	-
2. Sekolah Dasar	7 202	6 716	13 918
3. Madrasah Ibtidaiyah	1 730	1 556	3 286
4. SLTP Umum	3 617	3 359	6 976
5. Madrasah Tsanawiyah	1 423	1 353	2 776
6. Madrasah Aliyah	483	513	996
7. S M U	...	...	-
8. S T M	...	...	-
9. S M E A	...	...	-
Jumlah	14 455	13 497	27 952

Sumber : UPT Pendidikan Kecamatan Natar



**Tabel 4.6 Banyaknya Siswa SD menurut Tingkatan Sekolah dan Jenis Kelamin di Kecamatan Natar, 2014**

Tingkatan Sekolah & Kelas	Laki-laki	Perempuan	Jumlah	Sex Ratio
(1)	(2)	(3)	(4)	(5)
<b>A. SD Negeri</b>	<b>7 202</b>	<b>6 716</b>	<b>13 918</b>	<b>107.24</b>
1. Kelas Satu	1 255	1 186	2 441	105.82
2. Kelas Dua	1 192	1 101	2 293	108.27
3. Kelas Tiga	1 260	1 122	2 382	112.30
4. Kelas Empat	1 171	1 117	2 288	104.83
5. Kelas Lima	1 163	1 097	2 260	106.02
6. Kelas Enam	1 161	1 093	2 254	106.22
<b>B. SD Swasta</b>	-	-	-	-
1. Kelas Satu	...	...	-	-
2. Kelas Dua	...	...	-	-
3. Kelas Tiga	...	...	-	-
4. Kelas Empat	...	...	-	-
5. Kelas Lima	...	...	-	-
6. Kelas Enam	...	...	-	-
<b>C. Madrasah Ibtidaiyah</b>	<b>1 730</b>	<b>1 556</b>	<b>3 286</b>	<b>111.18</b>
1. Kelas Satu	273	269	542	101.49
2. Kelas Dua	286	262	548	109.16
3. Kelas Tiga	316	268	584	117.91
4. Kelas Empat	301	261	562	115.33
5. Kelas Lima	297	259	556	114.67
6. Kelas Enam	257	237	494	108.44
Jumlah	8 932	8 272	17 204	107.98

Sumber : UPT Pendidikan Kecamatan Natar

**Tabel 4.7 Banyaknya Siswa SLTP menurut Tingkatan Sekolah dan Jenis Kelamin di Kecamatan Natar, 2014**

Tingkatan Sekolah & Kelas	Laki-laki	Perempuan	Jumlah	Sex Ratio
(1)	(2)	(3)	(4)	(5)
<b>A. SLTP Negeri</b>	<b>1 898</b>	<b>1 905</b>	<b>3 803</b>	<b>99.63</b>
1. Kelas Satu	661	625	1 286	##### ##
2. Kelas Dua	663	676	1 339	98.08
3. Kelas Tiga	574	604	1 178	95.03
<b>B. SLTP Swasta</b>	<b>1 719</b>	<b>1 454</b>	<b>3 173</b>	<b>##### ##</b>
1. Kelas Satu	588	511	1 099	##### ##
2. Kelas Dua	570	447	1 017	##### ##
3. Kelas Tiga	561	496	1 057	##### ##
<b>C. Madrasah Tsanawiyah</b>	<b>1 423</b>	<b>1 353</b>	<b>2 776</b>	<b>##### ##</b>
1. Kelas Satu	496	448	<b>944</b>	##### ##
2. Kelas Dua	515	486	1 001	##### ##
3. Kelas Tiga	412	419	831	98.33
Jumlah	5 040	4 712	9 752	##### ##

Sumber : UPT Pendidikan Kecamatan Natar

**Tabel 4.8 Banyaknya Siswa SLTA menurut Tingkatan Sekolah dan Jenis Kelamin di Kecamatan Natar, 2014**

Tingkatan Sekolah & Kelas	Laki-laki	Perempuan	Jumlah	Sex Ratio
(1)	(2)	(3)	(4)	(5)
<b>A. SMU Negeri</b>	-	-	-	-
1. Kelas Satu	...	...	-	-
2. Kelas Dua	...	...	-	-
3. Kelas Tiga	...	...	-	-
<b>B. SMU Swasta</b>	-	-	-	-
1. Kelas Satu	...	...	-	-
2. Kelas Dua	...	...	-	-
3. Kelas Tiga	...	...	-	-
<b>C. Madrasah Aliyah</b>	-	-	-	-
1. Kelas Satu	...	...	-	-
2. Kelas Dua	...	...	-	-
3. Kelas Tiga	...	...	-	-
<b>D. S T M</b>	-	-	-	-
1. Kelas Satu	...	...	-	-
2. Kelas Dua	...	...	-	-
3. Kelas Tiga	...	...	-	-
<b>E. S M E A</b>	<b>483</b>	<b>513</b>	<b>996</b>	<b>94.15</b>
1. Kelas Satu	182	197	379	92.39
2. Kelas Dua	157	163	320	96.32
3. Kelas Tiga	144	153	297	94.12
Jumlah	483	513	996	94.15

Sumber : UPT Pendidikan Kecamatan Natar

**Tabel 4.9 Banyaknya SD menurut Jenis Sekolah di Kecamatan Natar, 2014**

Desa	Sekolah Dasar		Madrasah Ibtidaiyah	Jumlah
	Negeri	Swasta		
(1)	(2)	(3)	(4)	(5)
1. Hajimena	2	-	-	2
2. Sidosari	1	-	-	1
3. Pemanggilan	3	1	-	4
4. Natar	4	-	-	4
5. Merak Batin	6	-	-	6
6. Krawang Sari	2	2	-	4
7. Muara Putih	1	2	-	3
8. Tanjungsari	2	-	-	2
9. Negara Ratu	3	1	-	4
10. Rejosari	4	-	-	4
11. Bumisari	1	1	-	2
12. Candimas	3	-	-	3
13. Pancasila	1	1	-	2
14. Sukadamai	4	1	-	5
15. Bandar Rejo	2	-	-	2
16. Purwosari	2	-	-	2
17. Rulung Raya	-	3	-	3
18. Brantiraya	4	-	1	5
19. Haduyang	2	-	-	2
20. Banjarnegeri	2	2	-	4
21. Mandah	1	-	-	1
22. Rulunghelok	1	-	-	1
23. Kali Sari	2	-	-	2
24. Wai Sari	1	-	-	1
25. Rulung Mulya	2	-	-	2
26. Rulung Sari	2	-	-	2
<b>Jumlah</b>	<b>58</b>	<b>14</b>	<b>1</b>	<b>73</b>

Sumber : Kantor Kecamatan Natar

**Tabel 4.10 Banyaknya SLTP menurut Jenis Sekolah di Kecamatan Natar, 2014**

Desa	S L T P		Madrasah Tsanawiyah	Jumlah
	Negeri	Swasta		
(1)	(2)	(3)	(4)	(5)
1. Hajimena	1	-	-	1
2. Sidosari	-	-	-	-
3. Pemanggilan	-	2	-	2
4. Natar	-	2	-	2
5. Merak Batin	1	3	-	4
6. Krawang Sari	-	2	-	2
7. Muara Putih	-	2	-	2
8. Tanjungsari	1	-	-	1
9. Negara Ratu	-	2	-	2
10. Rejosari	-	1	-	1
11. Bumisari	-	2	-	2
12. Candimas	1	-	-	1
13. Pancasila	-	1	-	1
14. Sukadamai	-	2	-	2
15. Bandar Rejo	1	-	-	1
16. Purwosari	-	1	-	1
17. Rulung Raya	-	-	-	-
18. Brantiraya	1	-	-	1
19. Haduyang	-	1	-	1
20. Banjarnegeri	-	3	-	3
21. Mandah	-	-	-	-
22. Rulunghelok	-	-	-	-
23. Kali Sari	-	2	-	2
24. Wai Sari	-	-	-	-
25. Rulung Mulya	-	-	-	-
26. Rulung Sari	-	1	-	1
Jumlah	6	27	-	33

Sumber : Kantor Kecamatan Natar

**Tabel 4.11 Banyaknya SLTA menurut Jenis Sekolah di Kecamatan Natar, 2014**

Desa	SMU	Madrasah Aliyah	STM	SMK	Jumlah
(1)	(2)	(3)	(4)	(5)	(6)
1. Hajimena	-	-	-	1	1
2. Sidosari	-	-	-	-	-
3. Pemanggilan	2	-	-	1	3
4. Natar	1	-	-	1	2
5. Merak Batin	-	-	-	2	2
6. Krawang Sari	2	-	-	-	2
7. Muara Putih	2	-	-	1	3
8. Tanjungsari	-	-	-	-	-
9. Negara Ratu	1	-	-	-	1
10. Rejosari	-	-	-	-	-
11. Bumisari	1	-	-	2	3
12. Candimas	-	-	-	-	-
13. Pancasila	1	-	-	-	1
14. Sukadamai	2	-	-	-	2
15. Bandar Rejo	-	-	-	-	-
16. Purwosari	-	-	-	-	-
17. Rulung Raya	-	-	-	-	-
18. Brantiraya	-	-	-	-	-
19. Haduyang	-	-	-	-	-
20. Banjarnegeri	2	-	-	-	2
21. Mandah	-	-	-	1	1
22. Rulunghelok	-	-	-	-	-
23. Kali Sari	-	-	-	-	-
24. Wai Sari	-	-	-	-	-
25. Rulung Mulya	-	-	-	-	-
26. Rulung Sari	-	-	-	-	-
<b>Jumlah</b>	<b>14</b>	<b>-</b>	<b>-</b>	<b>9</b>	<b>23</b>

Sumber : Kantor Kecamatan Natar

**Tabel 4.12 Banyaknya Sarana Kesehatan menurut Desa di Kecamatan Natar, 2014**

Desa	Sarana Kesehatan				
	Puskemas Rawat Inap	Puskemas Tanpa Rawat Inap	Puskemas Pembantu	Poskesdes	Posyandu
(1)	(2)	(3)	(4)	(5)	(6)
1. Hajimena	-	1	-	-	7
2. Sidosari	-	-	1	-	2
3. Pemanggilan	-	-	-	2	6
4. Natar	-	1	-	1	9
5. Merak Batin	-	-	-	-	7
6. Krawang Sari	-	-	1	-	6
7. Muara Putih	-	-	-	1	6
8. Tanjungsari	1	-	1	-	5
9. Negara Ratu	-	-	-	1	9
10. Rejosari	-	-	-	1	5
11. Bumisari	-	-	-	1	5
12. Candimas	-	-	-	1	8
13. Pancasila	-	-	1	1	6
14. Sukadamai	1	-	-	-	14
15. Bandar Rejo	-	-	-	1	6
16. Purwosari	-	1	1	-	4
17. Rulung Raya	-	-	1	-	8
18. Brantiraya	1	-	-	-	9
19. Haduyang	-	-	-	1	4
20. Banjarnegeri	-	-	-	-	4
21. Mandah	-	-	1	-	4
22. Rulunghelok	-	-	-	-	4
23. Kali Sari	-	-	1	-	3
24. Wai Sari	-	-	-	-	3
25. Rulung Mulya	-	-	-	1	5
26. Rulung Sari	-	-	-	-	5
Jumlah	3	3	8	12	154

Sumber : Puskesmas dan Puskesmas Pembantu di Kecamatan Natar

Lanjutan Tabel 4.12

Desa	Sarana Kesehatan			
	Rumah Bersalin	Prakter Dokter	Praktek Bidan	Balai Pengobatan
(1)	(7)	(8)	(9)	(10)
1. Hajimena	-	2	2	-
2. Sidosari	-	-	1	-
3. Pemanggilan	-	-	6	-
4. Natar	-	1	5	-
5. Merak Batin	-	2	3	2
6. Krawang Sari	-	-	1	1
7. Muara Putih	-	-	-	-
8. Tanjungsari	-	-	3	-
9. Negara Ratu	-	-	3	-
10. Rejosari	-	-	3	1
11. Bumisari	-	1	2	1
12. Candimas	1	3	3	-
13. Pancasila	-	-	-	-
14. Sukadamai	-	1	2	-
15. Bandar Rejo	-	-	1	-
16. Purwosari	-	-	1	-
17. Rulung Raya	-	-	-	-
18. Brantiraya	-	-	2	1
19. Haduyang	-	1	3	-
20. Banjarnegeri	-	-	2	-
21. Mandah	-	1	3	-
22. Rulunghelok	-	-	2	-
23. Kali Sari	-	-	2	-
24. Wai Sari	-	-	-	-
25. Rulung Mulya	-	-	1	-
26. Rulung Sari	-	-	2	-
Jumlah	1	12	53	6

Sumber : Puskesmas dan Puskesmas Pembantu di Kecamatan Natar



**Tabel 4.13 Jumlah Tenaga Kesehatan menurut Desa di Kecamatan Natar, 2014**

Desa	Tenaga Kesehatan			
	Dokter	Bidan	Tenaga Kesehatan Lain	Dukun Bayi
(1)	(2)	(3)	(4)	(5)
1. Hajimena	2	6	4	-
2. Sidosari	-	2	-	5
3. Pemanggilan	-	6	5	-
4. Natar	2	7	21	1
5. Merak Batin	2	3	2	-
6. Krawang Sari	-	4	1	7
7. Muara Putih	-	2	-	2
8. Tanjungsari	-	3	2	3
9. Negara Ratu	-	4	4	8
10. Rejosari	-	2	2	2
11. Bumisari	3	3	1	2
12. Candimas	3	3	11	4
13. Pancasila	-	2	1	2
14. Sukadamai	1	2	7	2
15. Bandar Rejo	-	1	1	1
16. Purwosari	-	4	2	4
17. Rulung Raya	-	2	-	8
18. Brantiraya	-	2	2	-
19. Haduyang	1	2	1	1
20. Banjarnegeri	-	4	1	-
21. Mandah	1	2	2	2
22. Rulunghelok	-	3	-	1
23. Kali Sari	-	3	1	-
24. Wai Sari	-	-	-	1
25. Rulung Mulya	-	1	2	5
26. Rulung Sari	-	2	2	3
Jumlah	15	75	75	64

Sumber : Puskesmas dan Puskesmas Pembantu di Kecamatan Natar

**Tabel 4.14 Realisasi Program Imunisasi Bayi dan Ibu Hamil menurut Jenisnya di Kecamatan Natar, 2008 - 2014**

Tahun	Bayi				Ibu Hamil	
	BCG	DPT-HB1	Polio 4	Campak	TT1	TT2
(1)	(2)	(3)	(4)	(5)	(6)	(7)
2008	-	-	-	-	-	-
2009	-	-	-	-	-	-
2010	-	-	-	-	-	-
2011	804	808	807	807	-	-
2012	749	744	735	749	-	-
2013	...	...	...	...	...	...
2014	...	...	...	...	...	...

Sumber : Puskesmas dan Puskesmas Pembantu di Kecamatan Natar

**Tabel 4.15 Jumlah Kasus 10 Penyakit Terbanyak di Kecamatan Natar, 2014**

Jenis Penyakit	Jumlah Penderita (orang)
(1)	(2)
1. Diare	...
2. Penyakit Darah Tinggi	...
3. Acute Nasopharyngitis (Common Cold)	...
4. Infeksi Akut Lain Pernafasan Atas	...
5. Penyakit lain pada Saluran Pernafasan Atas	...
6. Penyakit Pulpa dan Jaringan Periapikal	...
7. Penyakit Kulit Infeksi	...
8. Penyakit Kulit Alergi	...
9. Penyakit pada Sistem Otot	...
10. Gasfritis	...
Jumlah	-

Sumber : Puskesmas dan Puskesmas Pembantu di Kecamatan Natar

**Tabel 4.16 Banyaknya Pasien di Puskesmas dan Puskesmas Pembantu per Bulan di Kecamatan Natar, 2014**

Bulan	Puskesmas	Puskesmas Pembantu	Jumlah
(1)	(2)	(3)	(4)
1. Januari	...	...	-
2. Februari	...	...	-
3. Maret	...	...	-
4. April	...	...	-
5. Mei	...	...	-
6. Juni	...	...	-
7. Juli	...	...	-
8. Agustus	...	...	-
9. September	...	...	-
10. Oktober	...	...	-
11. November	...	...	-
12. Desember	...	...	-
Jumlah	-	-	-

Sumber : Puskesmas dan Puskesmas Pembantu di Kecamatan Natar

**Tabel 4.17 Banyaknya Pasangan Usia Subur (PUS) menurut Desa dan Kelompok Umur di Kecamatan Natar, 2014**

Desa	Kelompok Umur			Jumlah
	< 20 Thn	20-29 Thn	30-49 Thn	
(1)	(2)	(3)	(4)	(5)
1. Hajimena	...	...	...	-
2. Sidosari	...	...	...	-
3. Pemanggilan	...	...	...	-
4. Natar	...	...	...	-
5. Merak Batin	...	...	...	-
6. Krawang Sari	...	...	...	-
7. Muara Putih	...	...	...	-
8. Tanjungsari	...	...	...	-
9. Negara Ratu	...	...	...	-
10. Rejosari	...	...	...	-
11. Bumisari	...	...	...	-
12. Candimas	...	...	...	-
13. Pancasila	...	...	...	-
14. Sukadamai	...	...	...	-
15. Bandar Rejo	...	...	...	-
16. Purwosari	...	...	...	-
17. Rulung Raya	...	...	...	-
18. Brantiraya	...	...	...	-
19. Haduyang	...	...	...	-
20. Banjarnegeri	...	...	...	-
21. Mandah	...	...	...	-
22. Rulunghelok	...	...	...	-
23. Kali Sari	...	...	...	-
24. Wai Sari	...	...	...	-
25. Rulung Mulya	...	...	...	-
26. Rulung Sari	...	...	...	-
Jumlah	-	-	-	-

Sumber : PLKB Kecamatan Natar

**Tabel 4.18 Banyaknya Pasangan Usia Subur (PUS) menurut Desa dan Alat Kontrasepsi yang Digunakan di Kecamatan Natar, 2014**

Desa	Alat Kontrasepsi							Jumlah
	IUD	Pil	Kondom	Suntik	MOP	MOW	Implan	
(1)	(2)	(3)	(4)	(5)	(6)	(7)	(8)	(9)
1. Hajimena	86	276	10	350	3	5	324	1 054
2. Sidosari	16	63	2	92	2	-	143	318
3. Pemanggilan	78	132	3	234	12	12	135	606
4. Natar	####	422	102	422	13	37	220	1 321
5. Merak Batin	64	228	16	489	11	32	294	1 134
6. Krawang Sari	37	90	17	180	1	3	107	435
7. Muara Putih	29	282	39	248	3	3	129	733
8. Tanjungsari	67	176	-	286	6	27	206	768
9. Negara Ratu	48	180	6	851	2	11	223	1 321
10. Rejosari	28	86	10	273	18	3	218	636
11. Bumisari	34	219	4	245	3	7	142	654
12. Candimas	17	755	10	74	1	4	158	1 019
13. Pancasila	15	70	12	189	55	6	111	458
14. Sukadamai	37	159	10	698	32	25	272	1 233
15. Bandar Rejo	14	113	3	188	12	7	49	386
16. Purwosari	24	113	20	255	18	18	191	639
17. Rulung Raya	15	252	31	285	2	3	175	763
18. Brantiraya	75	154	28	406	1	46	304	1 014
19. Haduyang	59	106	10	302	39	7	171	694
20. Banjarnegeri	41	48	7	216	14	14	170	510
21. Mandah	10	115	-	166	16	11	82	400
22. Rulunghelok	4	182	6	12	8	-	49	261
23. Kali Sari	39	201	8	165	15	12	96	536
24. Wai Sari	23	13	6	81	-	14	64	201
25. Rulung Mulya	14	30	5	94	3	5	44	195
26. Rulung Sari	4	408	7	48	2	-	64	533
Jumlah	####	4 873	372	6 849	292	312	4 141	17 822

Sumber : PLKB Kecamatan Natar

**Tabel 4.19 Pentahapan Keluarga Sejahtera menurut Desa di Kecamatan Natar, 2014**

Desa	Keluarga Prasejahtera	Keluarga Sejahtera I	Keluarga Sejahtera II	Keluarga Sejahtera III
(1)	(2)	(3)	(4)	(5)
1. Hajimena	570	673	1 035	618
2. Sidosari	353	144	294	58
3. Pemanggilan	578	306	471	363
4. Natar	1 156	762	835	966
5. Merak Batin	855	737	1 097	983
6. Krawang Sari	530	210	292	41
7. Muara Putih	535	390	432	153
8. Tanjungsari	718	236	435	615
9. Negara Ratu	898	710	1 359	228
10. Rejosari	139	163	285	554
11. Bumisari	456	258	581	528
12. Candimas	1 010	476	975	310
13. Pancasila	301	321	295	77
14. Sukadamai	652	680	632	102
15. Bandar Rejo	589	316	142	3
16. Purwosari	283	343	479	12
17. Rulung Raya	519	494	300	182
18. Brantiraya	754	832	902	614
19. Haduyang	496	573	595	37
20. Banjarnegeri	287	202	241	431
21. Mandah	379	367	263	78
22. Rulunghelok	221	209	252	25
23. Kali Sari	223	194	122	2
24. Wai Sari	215	96	454	256
25. Rulung Mulya	254	163	78	58
26. Rulung Sari	436	452	550	598
Jumlah	13 407	10 307	13 396	7 892

Sumber : PLKB Kecamatan Natar

**Tabel 4.20 Banyaknya Tempat Ibadah menurut Desa di Kecamatan Natar, 2014**

Desa	Masjid	Mushola/ Langgar	Gereja		Pura	Vihara/ Klenteng
			Kristen	Protes- tan		
(1)	(2)	(3)	(4)	(5)	(6)	(7)
1. Hajimena	18	12	1	-	-	-
2. Sidosari	7	8	-	-	-	1
3. Pemanggilan	12	8	-	-	-	-
4. Natar	13	27	2	-	-	-
5. Merak Batin	8	5	1	-	-	-
6. Krawang Sari	7	12	-	-	-	-
7. Muara Putih	9	8	-	-	-	-
8. Tanjungsari	6	11	1	-	-	-
9. Negara Ratu	14	3	1	-	-	-
10. Rejosari	10	8	-	-	-	-
11. Bumisari	8	12	-	-	-	-
12. Candimas	20	17	12	-	-	-
13. Pancasila	4	8	1	-	-	-
14. Sukadamai	5	54	1	1	-	-
15. Bandar Rejo	5	6	1	-	-	-
16. Purwosari	9	2	2	-	-	-
17. Rulung Raya	8	11	1	-	-	-
18. Brantiraya	14	12	-	-	-	-
19. Haduyang	8	6	-	-	-	-
20. Banjarnegeri	7	5	-	-	-	-
21. Mandah	5	6	-	-	-	-
22. Rulunghelok	7	3	-	-	-	-
23. Kali Sari	10	7	-	-	-	-
24. Wai Sari	3	4	1	1	-	-
25. Rulung Mulya	4	4	-	-	-	-
26. Rulung Sari	3	12	-	1	-	1
Jumlah	224	271	25	3	-	2

Sumber : Kantor Kecamatan Natar



**Tabel 4.21 Jumlah Sarana Olahraga menurut Desa di Kecamatan Natar, 2014**

Desa	Sepakbola	Bulu Tangkis	Bola Voli
(1)	(2)	(3)	(4)
1. Hajimena	V	V	V
2. Sidosari	V	V	V
3. Pemanggilan	V	V	V
4. Natar	V	V	V
5. Merak Batin	V	V	V
6. Krawang Sari	V	V	V
7. Muara Putih	V	V	V
8. Tanjungsari	V	V	V
9. Negara Ratu	V	V	V
10. Rejosari	V	V	V
11. Bumisari	V	V	V
12. Candimas	V	V	V
13. Pancasila	V	V	V
14. Sukadamai	V	V	V
15. Bandar Rejo	V	V	V
16. Purwosari	V	V	V
17. Rulung Raya	V	V	V
18. Brantiraya	V	V	V
19. Haduyang	V	V	V
20. Banjarnegeri	V	V	V
21. Mandah	V	V	V
22. Rulunghelok	V	V	V
23. Kali Sari	V	V	V
24. Wai Sari	V	V	V
25. Rulung Mulya	V	V	V
26. Rulung Sari	V	V	V

Sumber : Kantor Kecamatan Natar



# Pertanian

---

<https://lampungselatankab.bps.go.id>

**Tabel 5.1 Luas Panen Tanaman Pangan di Kecamatan Natar (Hektar), 2009 - 2014**

Tahun	Padi Sawah	Padi Ladang	Padi	Jagung
(1)	(2)	(3)	(4)	(5)
2009	5 690	230	5 920	11 549
2010	7 454	60	7 514	11 160
2011	8 139	270	8 409	8 077
2012	7 507	279	7 786	6 192
2013	7 900	301	8 201	15 146
2014	8 395	585	8 980	16 270

Bersambung .....

Lanjutan Tabel 5.1

Tahun	Kedelai	Kacang Tanah	Kacang Hijau	Ubi Kayu	Ubi Jalar
(1)	(6)	(7)	(8)	(9)	(10)
2009	54	65	52	231	60
2010	158	85	39	119	63
2011	72	116	67	930	30
2012	106	38	39	807	95
2013	-	56	10	##### ##	35
2014	30	62	27	517	20

Sumber : BPS Kab. Lampung Selatan

**Tabel 5.2    Produksi Tanaman Pangan di Kecamatan Natar (Ton), 2009 - 2014**

Tahun	Padi Sawah	Padi Ladang	Padi	Jagung
(1)	(2)	(3)	(4)	(5)
2009	29 054	720	29 774	56 443
2010	-	-	-	-
2011	42 914	865	43 779	39 038
2012	39 445	900	40 344	31 123
2013	43 238	9 929	53 167	79 167
2014	46 468	1 964	48 432	84 313

Bersambung .....

Lanjutan Tabel 5.2

Tahun	Kedelai	Kacang Tanah	Kacang Hijau	Ubi Kayu	Ubi Jalar
(1)	(6)	(7)	(8)	(8)	(9)
2009	64	86	46	4 653	587
2010	-	-	59	-	-
2011	82	146		19 177	295
2012	120	46	35	17 157	939
2013	-	70	9	56 318	345
2014	37	80	24	11 311	199

Sumber : BPS Kab. Lampung Selatan

**Tabel 5.3 Produktivitas Tanaman Pangan di Kecamatan Natar (Ton/Hektar), 2009 - 2014**

Tahun	Padi Sawah	Padi Ladang	Padi	Jagung
(1)	(2)	(3)	(4)	(5)
2009	5.11	3.13	5.03	4.89
2010	-	-	-	-
2011	5.27	3.2	5.21	4.83
2012	5.25	3.23	5.18	5.03
2013	5.47	32.99	6.48	5.23
2014	5.54	3.36	5.39	5.18

Bersambung .....

Lanjutan Tabel 5.3

Tahun	Kedelai	Kacang Tanah	Kacang Hijau	Ubi Kayu	Ubi Jalar
(1)	(6)	(7)	(8)	(8)	(9)
2009	1.19	1.32	.88	20.14	9.78
2010	-	-	1.51	-	-
2011	1.14	1.26	-	20.62	9.83
2012	1.13	1.22	.9	21.26	9.89
2013	-	1.25	.9	21.63	9.86
2014	1.23	1.29	.89	21.88	9.95

Sumber : BPS Kab. Lampung Selatan



**Tabel 5.4 Luas Panen Sayuran di Kecamatan Natar (Hektar), 2009 - 2014**

Tahun	Kacang Panjang	Cabe	Ketimun	Kangkung
(1)	(2)	(3)	(4)	(5)
2009				
2010				
2011	47	118	124	20
2012	30	65	60	19
2013	17	48	15	7
2014	17	49	17	10

Sumber : BPS Kab. Lampung Selatan

**Tabel 5.5 Produksi Sayuran di Kecamatan Natar (Kuintal), 2009 - 2014**

Tahun	Kacang Panjang	Cabe	Ketimun	Kangkung
(1)	(2)	(3)	(4)	(5)
2009				
2010				
2011	9 810	19 761	10 164	2 455
2012	2 243	2 113	2 875	1 433
2013	2 084	2 762	1 460	702
2014	1 808	4 170	1 844	970

Sumber : BPS Kab. Lampung Selatan

**Tabel 5.6 Produksi Buah-buahan di Kecamatan Natar (Kuintal), 2009 - 2014**

Tahun	Durian	Pepaya	Pisang	Mangga
(1)	(2)	(3)	(4)	(5)
2009				
2010				
2011				
2012	4 013	3 782	12 796	5 084
2013	6 950	2 921	9 260	4 000
2014	9 660	8 810	28 300	5 330

Sumber : BPS Kab. Lampung Selatan

**Tabel 5.7 Luas Panen Tanaman Perkebunan di Kecamatan Natar (Hektar), 2009 - 2014**

Tahun	Kelapa	Dalam Kelapa	Sawit	Karet	Kakao
(1)	(2)	(3)	(4)	(5)	(5)
2009	-	-	-	-	-
2010	2 940	396	346	517	
2011	3 076	549	408	604	
2012	-	553	503	618	
2013	2 758	423	251	540	
2014	2 416	591	510	646	

Sumber : BPS Kab. Lampung Selatan

**Tabel 5.8 Produksi Tanaman Perkebunan di Kecamatan Natar (Ton), 2009 - 2014**

Tahun	Kelapa	Dalam Kelapa	Sawit	Karet	Kakao
(1)	(2)	(3)	(4)	(5)	(5)
2009	-	-	-	-	-
2010	3 936	719	194	452	
2011	3 905	314	223	503	
2012	-	527	283	574	
2013	3 884	693	312	655	
2014	1 475	654	317	669	

Sumber : BPS Kab. Lampung Selatan

**Tabel 5.9 Populasi Ternak Besar dan Ternak Kecil menurut Jenis Ternak di Kecamatan Natar, 2009 - 2014**

Tahun	Sapi	Kerbau	Kambing	Babi
(1)	(2)	(3)	(4)	(5)
2009	-	-	-	-
2010	5 915	125	21 565	-
2011	17 656	72	22 644	-
2012	18 962	73	23 731	-
2013	13 767	74	20 529	-
2014	14 214	75	20 592	-

Sumber : Dinas Peternakan Kabupaten Lampung Selatan

**Tabel 5.10 Populasi Unggas menurut Jenis Ternak di Kecamatan Natar, 2009 - 2014**

Tahun	Ayam Ras Pedaging	Ayam Ras Petelur	Ayam Buras	Itik
(1)	(2)	(3)	(4)	(5)
2009	-	-	-	-
2010	1934 401	96 577	586 109	165
2011	2031 121	101 406	615 414	173
2012	2051 432	103 130	-	153
2013	2051 432	103 130	617 878	...
2014	2051 432	103 130	619 114	3 353

Sumber : Dinas Peternakan Kabupaten Lampung Selatan



# 6 Industri

---

<https://lampungselatankab.bps.go>  
<http://lampungselatankab.bps.go.id>



**Tabel 6.1 Banyaknya Industri Mikro dan Kecil menurut Bahan Baku Utama Industri di Kecamatan Natar, 2014**

Desa	Industri Dari Kulit	Industri Dari Kayu	Industri Dari Logam	Industri Dari Anyaman
(1)	(2)	(3)	(4)	(5)
1. Hajimena	-	4	2	1
2. Sidosari	-	7	-	-
3. Pemanggilan	-	1	-	-
4. Natar	-	6	-	-
5. Merak Batin	-	3	-	-
6. Krawang Sari	-	4	-	3
7. Muara Putih	-	3	-	-
8. Tanjungsari	-	6	-	1
9. Negara Ratu	-	13	-	-
10. Rejosari	-	5	-	-
11. Bumisari	-	8	-	3
12. Candimas	-	10	-	5
13. Pancasila	-	4	-	-
14. Sukadamai	-	3	-	-
15. Bandar Rejo	-	6	-	-
16. Purwosari	-	2	-	-
17. Rulung Raya	-	1	-	-
18. Brantiraya	-	9	-	-
19. Haduyang	-	3	-	2
20. Banjarnegeri	-	8	-	36
21. Mandah	-	1	-	-
22. Rulunghelok	-	2	-	-
23. Kali Sari	-	5	-	-
24. Wai Sari	-	3	-	-
25. Rulung Mulya	-	1	-	-
26. Rulung Sari	-	3	-	-
Jumlah	-	121	2	51

Sumber : Kantor Kecamatan Natar

**Lanjutan Tabel 6.1**

Desa	Industri Gerabah/ Keramik/ Batu	Industri Dari Kain/Tenun	Industri Makanan dan Minuman	Industri Lainnya
(1)	(2)	(3)	(4)	(5)
1. Hajimena	2	1	10	1
2. Sidosari	14	-	4	-
3. Pemanggilan	11	1	5	-
4. Natar	1	1	6	-
5. Merak Batin	-	-	-	-
6. Krawang Sari	2	-	-	-
7. Muara Putih	2	-	-	-
8. Tanjungsari	3	-	1	-
9. Negara Ratu	4	-	11	-
10. Rejosari	-	-	1	-
11. Bumisari	5	-	-	-
12. Candimas	-	-	2	-
13. Pancasila	-	-	-	-
14. Sukadamai	-	-	-	-
15. Bandar Rejo	2	-	-	-
16. Purwosari	-	-	-	-
17. Rulung Raya	-	-	3	-
18. Brantiraya	-	1	4	-
19. Haduyang	12	-	-	-
20. Banjarnegeri	5	-	-	-
21. Mandah	12	-	2	-
22. Rulunghelok	3	-	2	-
23. Kali Sari	7	-	3	-
24. Wai Sari	-	-	-	-
25. Rulung Mulya	-	-	1	-
26. Rulung Sari	-	-	3	-
Jumlah	85	4	58	1

Sumber : Kantor Kecamatan Natar

**Tabel 6.2 Banyaknya Pelanggan Listrik PLN dan non PLN menurut Desa di Kecamatan Natar, 2014**

Kampung	PLN	non PLN
(1)	(2)	(3)
1. Hajimena	3 866	-
2. Sidosari	1 060	-
3. Pemanggilan	1 758	-
4. Natar	3 724	-
5. Merak Batin	3 830	-
6. Krawang Sari	1 012	-
7. Muara Putih	1 217	-
8. Tanjungsari	1 256	-
9. Negara Ratu	3 659	-
10. Rejosari	1 153	2
11. Bumisari	1 862	-
12. Candimas	2 897	-
13. Pancasila	819	-
14. Sukadamai	1 662	-
15. Bandar Rejo	1 364	-
16. Purwosari	920	-
17. Rulung Raya	1 379	1
18. Brantiraya	2 969	10
19. Haduyang	1 511	-
20. Banjarnegeri	1 217	-
21. Mandah	1 100	12
22. Rulunghelok	629	-
23. Kali Sari	1 658	-
24. Wai Sari	575	-
25. Rulung Mulya	275	192
26. Rulung Sari	910	80
Jumlah	4 128	297

Sumber : Pendataan Potensi Desa Tahun 2014



## **Transportasi, Komunikasi Pariwisata**

---

<https://lampung.selatankab.bps.go>  
<http://selatankab.bps.go.id>

**Tabel 7.1 Panjang Jalan menurut Desa dan Jenis Permukaan di Kecamatan Natar (dalam Km), 2014**

Desa	Aspal	Batu	Tanah
(1)	(2)	(3)	(4)
1. Hajimena	13	2	2
2. Sidosari	11	3	5
3. Pemanggilan	3	3	2
4. Natar	11	2	6
5. Merak Batin	6	4	11
6. Krawang Sari	7	5	5
7. Muara Putih	4	15	2
8. Tanjungsari	3	6	10
9. Negara Ratu		9	1
10. Rejosari	5	4	6
11. Bumisari	5	3	5
12. Candimas	3	4	5
13. Pancasila	3	5	1
14. Sukadamai	4	3	6
15. Bandar Rejo	3	6	12
16. Purwosari	13	4	2
17. Rulung Raya	13	6	5
18. Brantiraya	4	3	19
19. Haduyang	6	2	8
20. Banjarnegeri	7	1	3
21. Mandah	9	5	7
22. Rulunghelok	6	6	8
23. Kali Sari	3	6	5
24. Wai Sari	2	5	6
25. Rulung Mulya	2	6	8
26. Rulung Sari	1	7	10
Jumlah	147	125	160

Sumber : Kantor Kecamatan Natar

**Tabel 7.2 Banyaknya Sarana Telepon di Kecamatan Natar, 2014**

Desa	Kantor Pelayanan Telepon	Warnet	Kiospon	Pemancar Telepon Genggam	Telepon Umum
(1)	(2)	(3)	(4)	(5)	(6)
1. Hajimena	...	1	1	...	-
2. Sidosari	...	-	-	...	-
3. Pemanggilan	...	1	-	...	-
4. Natar	...	1	-	...	-
5. Merak Batin	...	1	-	...	-
6. Krawang Sari	...	-	-	...	-
7. Muara Putih	...	-	-	...	-
8. Tanjungsari	...	1	-	...	-
9. Negara Ratu	...	1	-	...	-
10. Rejosari	...	-	-	...	-
11. Bumisari	...	1	-	...	-
12. Candimas	...	1	-	...	1
13. Pancasila	...	-	-	...	-
14. Sukadamai	...	1	-	...	-
15. Bandar Rejo	...	-	-	...	-
16. Purwosari	...	-	-	...	-
17. Rulung Raya	...	-	-	...	-
18. Brantiraya	...	-	-	...	-
19. Haduyang	...	-	-	...	-
20. Banjarnegeri	...	-	-	...	-
21. Mandah	...	-	-	...	-
22. Rulunghelok	...	-	-	...	-
23. Kali Sari	...	1	-	...	-
24. Wai Sari	...	-	-	...	-
25. Rulung Mulya	...	-	-	...	-
26. Rulung Sari	...	-	-	...	-
Jumlah	-	10	1	-	1

Sumber : Kantor Kecamatan Natar

**Tabel 7.3 Banyaknya Tempat Pariwisata di Kecamatan Natar, 2014**

Desa	Pantai	Pemandian Air Panas	Obyek Wisata Bersejarah	Lainnya
(1)	(2)	(3)	(4)	(5)
1. Hajimena	-	-	-	-
2. Sidosari	-	-	-	-
3. Pemanggilan	-	-	-	1
4. Natar	-	-	-	-
5. Merak Batin	-	1	-	-
6. Krawang Sari	-	-	-	-
7. Muara Putih	-	-	-	-
8. Tanjungsari	-	-	-	-
9. Negara Ratu	-	-	-	-
10. Rejosari	-	-	-	-
11. Bumisari	-	-	-	-
12. Candimas	-	-	-	-
13. Pancasila	-	-	-	-
14. Sukadamai	-	-	-	-
15. Bandar Rejo	-	-	-	-
16. Purwosari	-	-	-	-
17. Rulung Raya	-	-	-	-
18. Brantiraya	-	-	-	-
19. Haduyang	-	-	-	-
20. Banjarnegeri	-	-	-	-
21. Mandah	-	-	-	-
22. Rulunghelok	-	-	-	-
22. Rulunghelok	-	-	-	-
22. Rulunghelok	-	-	-	-
22. Rulunghelok	-	-	-	-
22. Rulunghelok	-	-	-	-
Jumlah	-	1	-	1

Sumber : Kantor Kecamatan Natar



## 8 Perdagangan & Jasa

---

<https://lampungselatankab.bps.go.id>



**Tabel 8.1 Banyaknya Fasilitas Sarana Perdagangan di Kecamatan Natar, 2014**

Desa	Pasar Tradisional	Pasar Hewan	Mini Market
(1)	(2)	(3)	(4)
1. Hajimena	-	-	7
2. Sidosari	-	-	-
3. Pemanggilan	-	-	1
4. Natar	1	-	3
5. Merak Batin	1	-	2
6. Krawang Sari	-	-	-
7. Muara Putih	1	-	1
8. Tanjungsari	1	-	1
9. Negara Ratu	-	-	1
10. Rejosari	1	-	-
11. Bumisari	-	-	2
12. Candimas	-	-	1
13. Pancasila	1	-	-
14. Sukadamai	1	-	2
15. Bandar Rejo	1	-	-
16. Purwosari	1	-	-
17. Rulung Raya	-	-	-
18. Brantiraya	1	-	3
19. Haduyang	-	-	2
20. Banjarnegeri	-	-	1
21. Mandah	-	-	1
22. Rulunghelok	-	-	-
23. Kali Sari	-	-	-
24. Wai Sari	-	-	-
25. Rulung Mulya	-	-	-
26. Rulung Sari	-	-	-
Jumlah	10	-	28

Bersambung .....

Lanjutan Tabel 8.1

Desa	Restoran/ Warung Makan	Toko/Warung Kelontongan	Warung/ Kedai Makanan Minuman
(1)	(5)	(6)	(7)
1. Hajimena	12	159	28
2. Sidosari	-	17	5
3. Pemanggilan	2	155	80
4. Natar	-	301	9
5. Merak Batin	6	142	96
6. Krawang Sari	-	23	12
7. Muara Putih	-	36	12
8. Tanjungsari	2	251	112
9. Negara Ratu	-	56	19
10. Rejosari	-	112	3
11. Bumisari	1	67	94
12. Candimas	2	294	15
13. Pancasila	-	10	3
14. Sukadamai	2	15	3
15. Bandar Rejo	-	13	6
16. Purwosari	-	12	2
17. Rulung Raya	-	163	2
18. Brantiraya	4	84	32
19. Haduyang	2	10	4
20. Banjarnegeri	2	36	22
21. Mandah	-	21	6
22. Rulunghelok	-	6	8
23. Kali Sari	-	92	21
24. Wai Sari	-	7	4
25. Rulung Mulya	-	25	4
26. Rulung Sari	-	74	2
Jumlah	35	2 181	604

Sumber : Pendataan Potensi Desa Tahun 2014

**Tabel 8.2 Banyaknya Pasar menurut Jenis Bangunan di Kecamatan Natar, 2014**

Desa	Permanen	Semi Permanen	Sederhana	Jumlah
(1)	(2)	(3)	(4)	(5)
1. Hajimena	-	-	-	-
2. Sidosari	-	-	-	-
3. Pemanggilan	-	-	-	-
4. Natar	1	-	-	1
5. Merak Batin	-	-	1	1
6. Krawang Sari	-	-	-	-
7. Muara Putih	-	-	1	1
8. Tanjungsari	-	-	1	1
9. Negara Ratu	-	-	-	-
10. Rejosari	-	-	1	1
11. Bumisari	-	-	-	-
12. Candimas	-	-	-	-
13. Pancasila	-	1	-	1
14. Sukadamai	1	-	-	1
15. Bandar Rejo	-	1	-	1
16. Purwosari	-	1	-	1
17. Rulung Raya	-	-	-	-
18. Brantiraya	1	-	-	1
19. Haduyang	-	-	-	-
20. Banjarnegeri	-	-	-	-
21. Mandah	-	-	-	-
22. Rulunghelok	-	-	-	-
23. Kali Sari	-	-	-	-
24. Wai Sari	-	-	-	-
25. Rulung Mulya	-	-	-	-
26. Rulung Sari	-	-	-	-
Jumlah	3	3	4	10

Sumber : Kantor Kecamatan Natar

**Tabel 8.3 Banyaknya Jasa Perusahaan dan Perorangan menurut Jenis Usaha di Kecamatan Natar, 2014**

Desa	Fotokopi	Foto Studio	Salon Kecantikan	Rias Pengantin
(1)	(2)	(3)	(4)	(5)
1. Hajimena	...	...	...	...
2. Sidosari	...	...	...	...
3. Pemanggilan	...	...	...	...
4. Natar	...	...	...	...
5. Merak Batin	...	...	...	...
6. Krawang Sari	...	...	...	...
7. Muara Putih	...	...	...	...
8. Tanjungsari	...	...	...	...
9. Negara Ratu	...	...	...	...
10. Rejosari	...	...	...	...
11. Bumisari	...	...	...	...
12. Candimas	...	...	...	...
13. Pancasila	...	...	...	...
14. Sukadamai	...	...	...	...
15. Bandar Rejo	...	...	...	...
16. Purwosari	...	...	...	...
17. Rulung Raya	...	...	...	...
18. Brantiraya	...	...	...	...
19. Haduyang	...	...	...	...
20. Banjarnegeri	...	...	...	...
21. Mandah	...	...	...	...
22. Rulunghelok	...	...	...	...
23. Kali Sari	...	...	...	...
24. Wai Sari	...	...	...	...
25. Rulung Mulya	...	...	...	...
26. Rulung Sari	...	...	...	...
Jumlah	-	-	-	-

Sumber : Kantor Kecamatan Natar

**Tabel 8.4 Banyaknya Jasa Persewaan Peralatan Pesta menurut Jenis Persewaan di Kecamatan Natar, 2014**

Desa	Tarub	Peralatan Pesta	Peralatan Hiburan	Peralatan Dekorasi
(1)	(2)	(3)	(4)	(5)
1. Hajimena	...	...	...	...
2. Sidosari	...	...	...	...
3. Pemanggilan	...	...	...	...
4. Natar	...	...	...	...
5. Merak Batin	...	...	...	...
6. Krawang Sari	...	...	...	...
7. Muara Putih	...	...	...	...
8. Tanjungsari	...	...	...	...
9. Negara Ratu	...	...	...	...
10. Rejosari	...	...	...	...
11. Bumisari	...	...	...	...
12. Candimas	...	...	...	...
13. Pancasila	...	...	...	...
14. Sukadamai	...	...	...	...
15. Bandar Rejo	...	...	...	...
16. Purwosari	...	...	...	...
17. Rulung Raya	...	...	...	...
18. Brantiraya	...	...	...	...
19. Haduyang	...	...	...	...
20. Banjarnegeri	...	...	...	...
21. Mandah	...	...	...	...
22. Rulunghelok	...	...	...	...
23. Kali Sari	...	...	...	...
24. Wai Sari	...	...	...	...
25. Rulung Mulya	...	...	...	...
26. Rulung Sari	...	...	...	...
Jumlah	-	-	-	-

Sumber : Kantor Kecamatan Natar

**Tabel 8.5 Banyaknya Jasa Reparasi dan Perbaikan di Kecamatan Natar, 2014**

Desa	Kendaraan Tidak Bermotor	Kendaraan Bermotor	Elektronik	Pengelasan
(1)	(2)	(3)	(4)	(5)
1. Hajimena	...	...	...	...
2. Sidosari	...	...	...	...
3. Pemanggilan	...	...	...	...
4. Natar	...	...	...	...
5. Merak Batin	...	...	...	...
6. Krawang Sari	...	...	...	...
7. Muara Putih	...	...	...	...
8. Tanjungsari	...	...	...	...
9. Negara Ratu	...	...	...	...
10. Rejosari	...	...	...	...
11. Bumisari	...	...	...	...
12. Candimas	...	...	...	...
13. Pancasila	...	...	...	...
14. Sukadamai	...	...	...	...
15. Bandar Rejo	...	...	...	...
16. Purwosari	...	...	...	...
17. Rulung Raya	...	...	...	...
18. Brantiraya	...	...	...	...
19. Haduyang	...	...	...	...
20. Banjarnegeri	...	...	...	...
21. Mandah	...	...	...	...
22. Rulunghelok	...	...	...	...
23. Kali Sari	...	...	...	...
24. Wai Sari	...	...	...	...
25. Rulung Mulya	...	...	...	...
26. Rulung Sari	...	...	...	...
Jumlah	-	-	-	-

Sumber : Kantor Kecamatan Natar



## Keuangan & Harga

---

<https://lampungse.latanakab.bps.go.id>

**Tabel 9.1 Target dan Realisasi Penerimaan Pajak Bumi dan Bangunan (PBB) menurut Desa di Kecamatan Natar (Rp), 2014**

Desa	Target	Realisasi	Tunggakan	Persentase
(1)	(2)	(3)	(4)	(5)
1. Hajimena	237112 540	137996 681	99115 859	58
2. Sidosari	15794 641	9650 535	6144 106	61
3. Pemanggihan	236423 341	165296 580	71126 761	70
4. Natar	130659 766	109104 588	21555 178	84
5. Merak Batin	122622 719	74986 318	47636 401	61
6. Krawang Sari	35851 910	14357 855	21494 055	40
7. Muara Putih	71356 808	52504 938	18851 870	74
8. Tanjungsari	81498 269	27618 685	53879 584	34
9. Negara Ratu	34212 267	18922 816	15289 451	55
10. Rejosari	9682 149	8027 096	1655 053	83
11. Bumisari	135986 005	109348 196	26637 809	80
12. Candimas	255697 789	153481 830	102215 959	60
13. Pancasila	13021 541	3600 000	9421 541	28
14. Sukadamai	35369 479	15335 864	20033 615	43
15. Bandar Rejo	23854 570	860 987	22993 583	4
16. Purwosari	25093 975	12000 000	13093 975	48
17. Rulung Raya	31096 003	11266 580	19829 423	36
18. Brantiraya	115382 781	61273 428	54109 353	53
19. Haduyang	51482 793	25534 632	25948 161	50
20. Banjarnegeri	185822 846	155838 579	29984 267	84
21. Mandah	47274 911	19039 791	28235 120	40
22. Rulunghelok	20397 193	26772 938	(6375 745)	131
23. Kali Sari	14761 866	11801 581	2960 285	80
24. Wai Sari	19109 612	13780 930	5328 682	72
25. Rulung Mulya	18689 326	12699 920	5989 406	68
26. Rulung Sari	17697 554	11904 253	5793 301	67
Jumlah	1985952 654	1263005 601	722947 053	1 564

Sumber : Kantor Kecamatan Natar



**Tabel 9.2 Banyaknya Fasilitas Lembaga Keuangan di Kecamatan Natar, 2014**

Desa	Bank	Koperasi Unit Desa	Koperasi Lainnya	Lainnya
(1)	(2)	(3)	(4)	(5)
1. Hajimena	-	-	-	...
2. Sidosari	-	-	1	...
3. Pemanggilan	-	-	-	...
4. Natar	2	-	1	...
5. Merak Batin	8	-	1	...
6. Krawang Sari	-	-	-	...
7. Muara Putih	-	-	-	...
8. Tanjungsari	-	-	-	...
9. Negara Ratu	-	-	1	...
10. Rejosari	-	-	1	...
11. Bumisari	-	-	-	...
12. Candimas	-	-	-	...
13. Pancasila	-	-	-	...
14. Sukadamai	1	-	1	...
15. Bandar Rejo	-	-	-	...
16. Purwosari	-	-	1	...
17. Rulung Raya	-	-	-	...
18. Brantiraya	-	-	-	...
19. Haduyang	-	-	-	...
20. Banjarnegeri	1	-	-	...
21. Mandah	-	-	1	...
22. Rulunghelok	-	-	-	...
23. Kali Sari	-	-	-	...
24. Wai Sari	-	-	-	...
25. Rulung Mulya	-	-	-	...
26. Rulung Sari	-	-	-	...
Jumlah	12	-	8	-

Sumber : Kantor Kecamatan Natar

**Tabel 9.3 Harga Eceran Sembilan Bahan Pokok per Bulan di Kecamatan Natar (Rupiah), 2014**

Bulan	Beras (Kg)	Garam (Kg)	lkan Asin (Kg)
(1)	(2)	(3)	(4)
1. Januari	9 000	3 000	25 000
2. Februari	9 000	3 000	25 000
3. Maret	8 000	3 000	25 000
4. April	7 500	3 000	25 000
5. Mei	7 500	3 000	25 000
6. Juni	7 800	3 000	25 000
7. Juli	8 000	3 000	25 000
8. Agustus	9 000	3 000	25 000
9. September	9 000	3 000	25 000
10. Oktober	9 500	3 000	25 000
11. November	10 000	3 000	25 000
12. Desember	10 000	3 000	25 000
Rata-rata	8 692	3 000	25 000

Bersambung.....

Lanjutan Tabel 9.3

Bulan	Gula Pasir (Kg)	Minyak Goreng (Kg)	LPG (3 Kg)
(1)	(5)	(6)	(7)
1. Januari	12 000	10 000	16 000
2. Februari	12 000	10 000	16 000
3. Maret	12 000	10 000	16 000
4. April	12 000	10 000	16 000
5. Mei	12 000	11 000	17 000
6. Juni	12 000	11 000	17 000
7. Juli	12 000	11 000	17 000
8. Agustus	12 000	11 000	17 000
9. September	12 000	11 000	18 000
10. Oktober	12 000	11 000	18 000
11. November	12 000	11 000	17 000
12. Desember	12 000	11 000	17 000
Rata-rata	12 000	10 667	16 833

Bersambung.....

Lanjutan Tabel 9.3

Bulan	Sabun Cuci (Bungkus)	Citra Kasar (Meter)	Kain Batik (Meter)
(1)	(8)	(9)	(10)
1. Januari	2 000	30 000	40 000
2. Februari	2 000	30 000	40 000
3. Maret	2 000	30 000	40 000
4. April	2 000	30 000	40 000
5. Mei	2 000	30 000	40 000
6. Juni	2 000	30 000	40 000
7. Juli	2 000	30 000	40 000
8. Agustus	2 000	30 000	40 000
9. September	2 000	30 000	40 000
10. Oktober	2 000	30 000	40 000
11. November	2 000	30 000	40 000
12. Desember	2 000	30 000	40 000
Rata-rata	2 000	30 000	40 000

Sumber : Kantor Kecamatan Natar

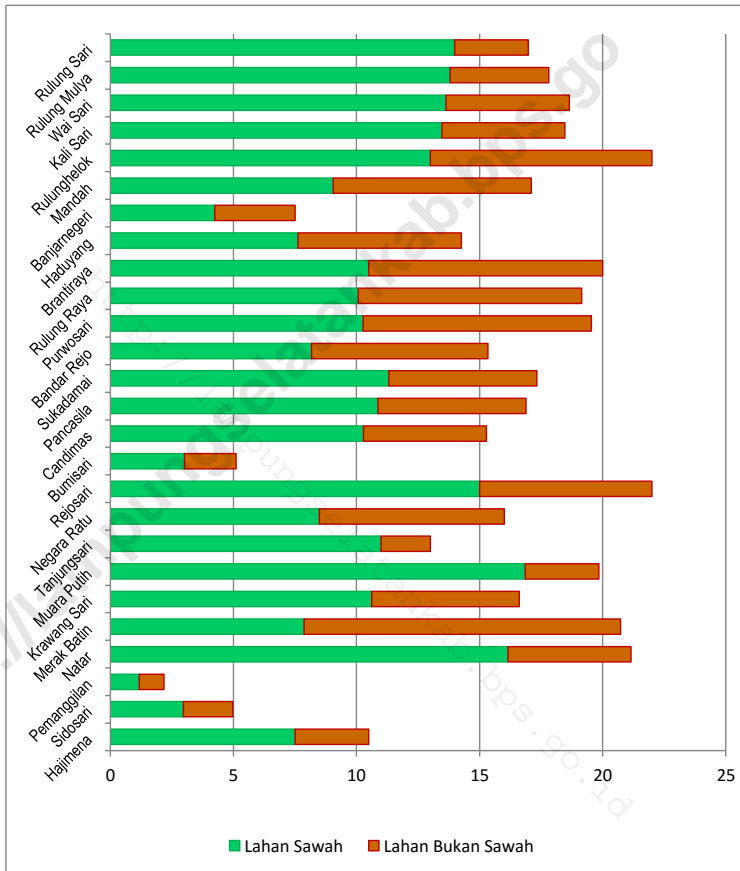


# Grafik

---

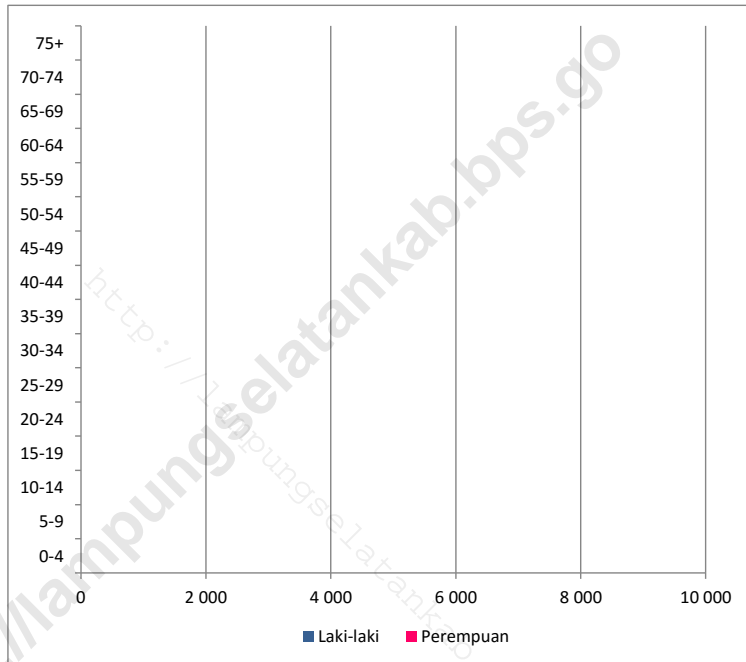
<https://lampungselatankab.bps.go.id>

**Grafik 1. Luas Wilayah menurut Jenis Lahan di Kecamatan Natar (Hektar), 2014**



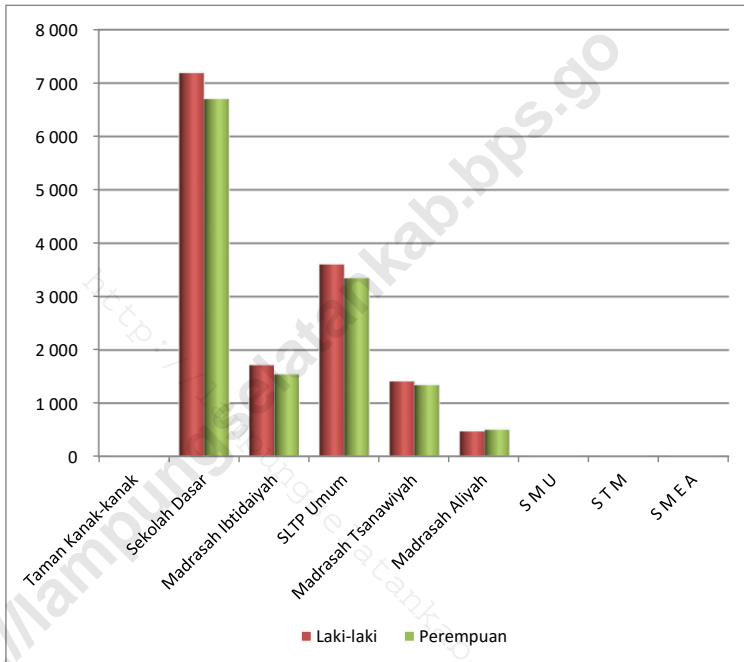
Sumber : BPS Kabupaten Lampung Selatan

**Grafik 2. Piramida Penduduk Kecamatan Natar, 2014**



Sumber : BPS Kabupaten Lampung Selatan

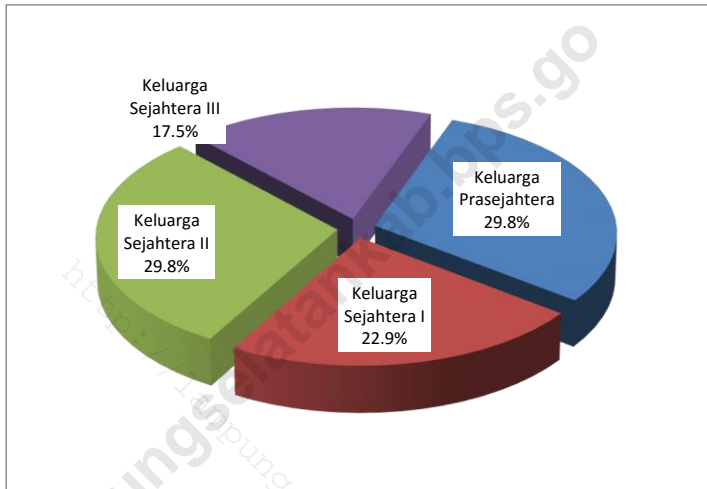
**Grafik 2. Banyaknya Siswa menurut Tingkatan Sekolah dan Jenis Kelamin di Kecamatan Natar, 2014**



Sumber : UPT Pendidikan Kecamatan Natar

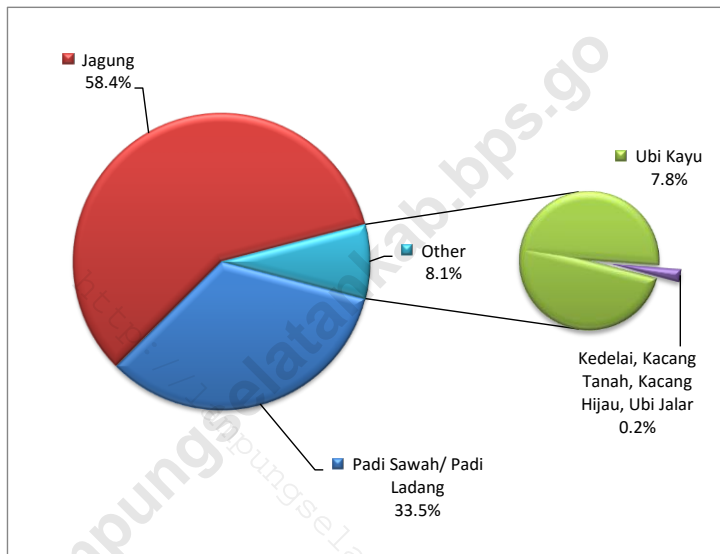


**Grafik 3. Pentahapan Keluarga Sejahtera menurut Desa di Kecamatan Natar, 2014**



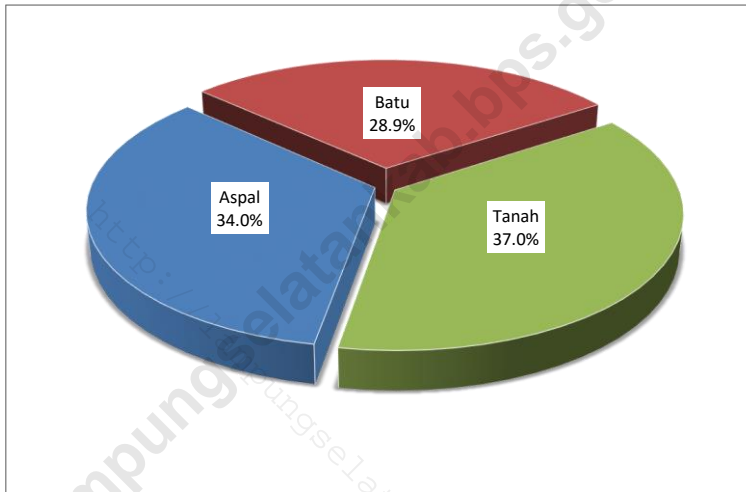
Sumber : PLKB Kecamatan Natar

Grafik 4. Produksi Tanaman Pangan di Kecamatan Natar (Ton), 2009 - 2014



Sumber : BPS Kabupaten Lampung Selatan

**Grafik 5. Panjang Jalan menurut Desa dan Jenis Permukaan di Kecamatan Natar, 2014**



Sumber : Kantor Kecamatan Natar

# DATA

## MENCERDASKAN BANGSA



**Badan Pusat Statistik Kabupaten Lampung Selatan**

Jl. Indra Bangsawan No. 24 Kalianda 35513

Telp./Fax. : 0727-322241 E-mail : [bps1803@bps.go.id](mailto:bps1803@bps.go.id)

[Http://lampungselatankab.bps.go.id](http://lampungselatankab.bps.go.id)

ISBN 978-602-6818-25-6



9 786026 818256 >