



Kecamatan
Sukadana
Dalam Angka

Sukadana District In Figures

2024

Volume 14, 2024



<https://kayongutarakab.bps.go.id>

Kecamatan

Sukadana Dalam Angka

Sukadana District In Figures

2024

Volume 14, 2024



KECAMATAN SUKADANA DALAM ANGKA
Sukadana District in Figures
2024

Volume 14, 2024

Katalog /*Catalogue*: 1102001.6111020
Nomor Publikasi/*Publication Number*: 61110.24022

Ukuran Buku/*Book Size*: 14,8 cm x 21 cm
Jumlah Halaman/*Number of Pages* : xxvi+96 hal/*pages*

Penyusun Naskah/*Manuscript Drafter*:
BPS Kabupaten Kayong Utara
BPS-Statistics Kayong Utara Regency

Penyunting/*Editor*:
BPS Kabupaten Kayong Utara
BPS-Statistics Kayong Utara Regency

Pembuat Kover/*Cover Designer*:
BPS Kabupaten Kayong Utara
BPS-Statistics Kayong Utara Regency

Penerbit/*Publisher*
©BPS Kabupaten Kayong Utara/*BPS-Statistics Kayong Utara Regency*

Sumber Ilustrasi/*Illustration Source*:
Freepik

Dilarang mereproduksi dan/atau menggandakan sebagian atau seluruh isi buku ini untuk tujuan komersial tanpa izin tertulis dari Badan Pusat Statistik Kabupaten Kayong Utara.
It is prohibited to reproduce and/or duplicate part or all of this book for commercial purpose without permission from BPS-Statistics Kayong Utara Regency.

TIM PENYUSUN/COMPILERS
KECAMATAN SUKADANA DALAM ANGKA
Sukadana District in Figures
2024

Volume 14, 2024

Pengarah/Director

Sugeng Junedi

Penanggung Jawab/Persons in Charge

Sugeng Junedi

Penyunting/Editors

Pujo Utomo

Pengolah Data/Data Processor

Dandy Adetiar Al Rizki • Pujo Utomo •
Sasyifa Rihadatunasiha • Linda Lastari • Anika Basa Meldion Simamora

Penulis Naskah/Data Processor

Anika Basa Meldion Simamora

Penata Letak/Layout Designers

Anika Basa Meldion Simamora • Dandy Adetiar Al Rizki

Penerjemah/Translators

Anika Basa Meldion Simamora • Dandy Adetiar Al Rizki

Pembuat Kover/Cover Designers

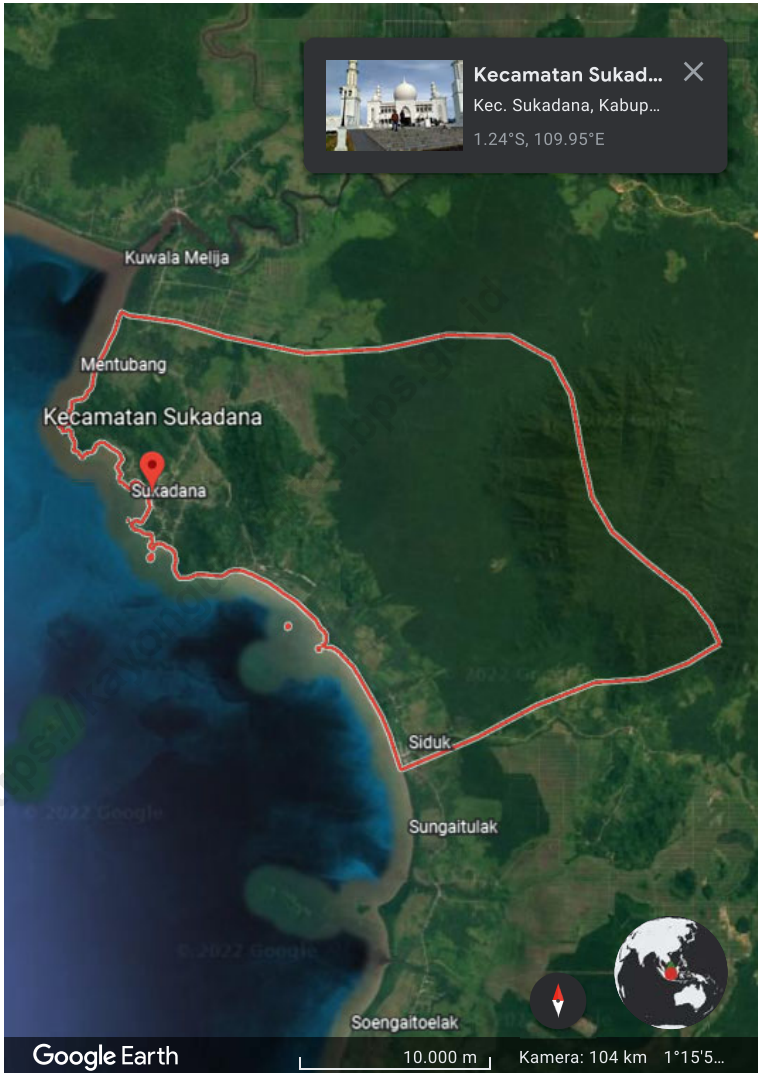
Dandy Adetiar Al Rizki

KONTRIBUTOR DATA/DATA CONTRIBUTORS

1. Kementerian Agama/*Ministry of Religious Affair*
2. Kementerian Pendidikan dan Kebudayaan/*Ministry of Education and Culture*
3. Badan Pusat Statistik/*BPS-Statistics Indonesia*
4. Pemerintah Kecamatan Sukadana/*Sukadana District Government*
5. Dinas Kesehatan dan Keluarga Berencana Kabupaten Kayong Utara/*Office of Health and Family Planning Kayong Utara Regency*
6. Dinas Perdagangan Kabupaten Kayong Utara/*Office of Trade Kayong Utara Regency*
7. Dinas Perhubungan Kabupaten Kayong Utara/*Office of Transportation Kayong Utara Regency*
8. Dinas Kependudukan dan Pencatatan Sipil Kabupaten Kayong Utara/*Office of Population and Civil Registration Kayong Utara Regency*

<https://kayongutarakab.bps.go.id>

PETA WILAYAH KECAMATAN SUKADANA
MAP OF SUKADANA DISTRICT



KEPALA BPS KABUPATEN KAYONG UTARA
HEAD OF BPS-STATISTICS KAYONG UTARA REGENCY



SUGENG JUNEDI

KATA PENGANTAR

Publikasi **Kecamatan Sukadana Dalam Angka 2024** menyajikan beragam data statistik tentang kondisi Sosial dan Kependudukan, Ekonomi dan Perdagangan, serta Pertanian dan Pertambangan di Kecamatan Sukadana yang diterbitkan setiap tahun oleh Badan Pusat Statistik (BPS) Kabupaten Kayong Utara. Beberapa tabel tertentu menyajikan data pada tingkat Desa untuk melihat perbandingan antarwilayah. Data wilayah Kecamatan Sukadana disajikan dalam berbagai informasi kuantitatif berupa tabel-tabel data statistik tentang hasil dari pelaksanaan pembangunan di wilayah Kecamatan Sukadana hingga tahun 2024. Publikasi ini dilengkapi dengan penjelasan teknis dari setiap jenis statistik yang disajikan serta dilengkapi infografis data unggulan dan ulasan sederhana untuk memudahkan pemahaman dan pemanfaatan data.

Melalui kebijakan Satu Data Indonesia (SDI), ragam data dalam publikasi Kecamatan Sukadana Dalam Angka 2024 diperoleh dan diintegrasikan dari berbagai sumber data di Badan Pusat Statistik (BPS), instansi pemerintah, dan institusi lain dengan menerapkan prinsip-prinsip SDI. Seiring dengan meningkatnya kebutuhan pengguna data, publikasi Statistik Indonesia akan terus mengalami penyempurnaan baik struktur maupun muatannya. Untuk kemudahan akses pengguna, publikasi Kecamatan Sukadana Dalam Angka 2024 dapat diakses pada laman BPS Kabupaten Kayong Utara (kayongutarakab.bps.go.id).

Publikasi ini dapat terwujud berkat kerja sama dan partisipasi dari berbagai pihak. Kami sampaikan penghargaan dan terima kasih kepada semua pihak yang telah memberikan kontribusi. Semoga publikasi ini bermanfaat bagi pengguna untuk memenuhi berbagai keperluan.

Sukadana, September 2024
Kepala Badan Pusat Statistik
Kabupaten Kayong Utara



Sugeng Junedi

PREFACE

The Sukadana District in Figures 2024 presents various statistical data on social and population, economy and trade, as well as agriculture and mining in Sukadana District published annually by BPS-Statistics Kayong Utara Regency. Certain tables are presented by village to compare the data between between village. Specifically, data is presented in variety of quantitative information in the form of tables of statistical data about the results of the implementation of development in the Sukadana District until 2024. In addition, this publication is equipped with technical explanation of the presented statistics and infographics for strategic data and simple review to facilitate in understanding and utilizing the data.

Through the Indonesia One Data (SDI) policy, various statistical data in this publication are obtained and integrated from different data sources provided by BPS-Statistics Indonesia, government agencies, and other institutions by complying with data principles of SDI. Along with the increasing needs of data users, this annual publication will be continuously improved in terms of its structure and contents. This publication can also be accessed easily on BPS-Statistics Kayong Utara Regency website (kayongutarakab.bps.go.id).

This publication was made possible due to the cooperation and contribution of BPSStatistics Indonesia's stakeholders and other parties. We would like to express our sincere appreciation and gratitude to them. Hopefully this publication will be very beneficial to users for their various purposes.

Sukadana, September 2024
Head of BPS-Statistics
Kayong Utara Regency



Sugeng Junedi

DAFTAR ISI/CONTENTS
KECAMATAN SUKADANA DALAM ANGKA
Sukadana District in Figures
2024
Volume 14, 2024

	Halaman <i>Page</i>
Kata Pengantar/ <i>Preface</i>	xi
Daftar Isi/ <i>Contents</i>	xiii
Daftar Tabel/ <i>List of Tables</i>	xv
Daftar Gambar/ <i>List of Figures</i>	xxi
Penjelasan Umum/ <i>Explanatory Notes</i>	xxiii
Daftar Singkatan/ <i>List of Abbreviation</i>	xxv
1. Geografi/ <i>Geography</i>	1
2. Pemerintahan/ <i>Government</i>	9
3. Penduduk/ <i>Population</i>	17
4. Sosial dan Kesejahteraan Rakyat/ <i>Social and Welfare</i>	27
5. Pertanian/ <i>Agriculture</i>	57
6. Pariwisata, Transportasi, dan Komunikasi/ <i>Tourism, Transportation, and Communication</i>	73
7. Perbankan dan Koperasi/ <i>Banking and Cooperative</i>	85
Daftar Pustaka/ <i>Bibliography</i>	95

DAFTAR TABEL/LIST OF TABLES

Tabel Table		Halaman Page
1.	GEOGRAFI/GEOGRAPHY	
1.1	Luas Daerah Menurut Desa di Kecamatan Sukadana, 2023 <i>Total Area by Villages in Sukadana District, 2023</i>	7
1.2	Jarak ke Ibukota Kecamatan dan Ibukota Kabupaten Menurut Desa di Kecamatan Sukadana (km), 2023 <i>Distance to the District Capital and Regency/Municipal Capital by Villages in Sukadana District (km), 2023</i>	8
2.	PEMERINTAHAN/GOVERNMENT	
2.1	WILAYAH ADMINISTRATIF ADMINISTRATIVE AREA	
2.1.1	Jumlah Dusun dan Rukun Tetangga (RT) Menurut Desa/Kelurahan di Kecamatan Sukadana, 2023 <i>Number of Hamlets and Rukun Tetangga by Villages/Kelurahan in Sukadana District, 2023</i>	13
2.2	SUMBER DAYA MANUSIA HUMAN RESOURCES	
2.2.1	Jumlah Pegawai Negeri Sipil Menurut Pemerintah daerah dan Jenis Kelamin di Kecamatan Sukadana, 2023 <i>Number of Civil Servants by Local Government and Sex in Sukadana District, 2023</i>	14
2.2.2	Jumlah Pegawai Negeri Sipil Pemerintah Kecamatan Sukadana Menurut Tingkat Pendidikan dan Jenis Kelamin, 2023 <i>Number of Civil Servants of Sukadana District Government by Educational Level and Gender, 2023</i>	15
3.	PENDUDUK/POPULATION	
3.1	Penduduk, Distribusi Persentase Penduduk, Kepadatan Penduduk, Rasio Jenis Kelamin Penduduk Menurut Desa/Kelurahan di Kecamatan Sukadana, 2023	

Tabel Table	Halaman Page
3.2	<p><i>Population, Percentage Distribution of Population, Population Density, and Population Sex Ratio by Villages/Kelurahan in Sukadana District, 2023.....</i> 23</p> <p>Jumlah Penduduk Menurut Kelompok Umur dan Jenis Kelamin di Kecamatan Sukadana, 2023 <i>Population by Age Groups and Sex in Sukadana District, 2023.....</i> 25</p>
4. SOSIAL DAN KESEJAHTERAAN RAKYAT/SOCIAL AND WELFARE	
4.1 PENDIDIKAN EDUCATION	
4.1.1	<p>Banyaknya Desa¹ yang Memiliki Fasilitas Sekolah Menurut Tingkat Pendidikan di Kecamatan Sukadana, 2021–2023 <i>Number of Villages¹ Having Educational Facilities by Educational Level in Sukadana District, 2021–2023</i> 39</p>
4.1.2	<p>Jumlah Sekolah Menurut Tingkat Pendidikan di Kecamatan Sukadana, 2023/2024 <i>Number of Schools by Educational Level in Sukadana District, 2023/2024</i> 40</p>
4.1.3	<p>Jumlah Guru Menurut Tingkat Pendidikan di Kecamatan Sukadana, 2023/2024 <i>Number of Teachers by Educational Level in Sukadana District, 2023/2024.....</i> 41</p>
4.1.4	<p>Jumlah Murid Menurut Tingkat Pendidikan di Kecamatan Sukadana, 2023/2024 <i>Number of Pupils by Educational Level in Sukadana District, 2023/2024</i> 42</p>
4.2 KESEHATAN HEALTH	
4.2.1	<p>Banyaknya Desa¹ yang Memiliki Sarana Kesehatan Menurut Jenis Sarana Kesehatan di Kecamatan Sukadana, 2021–2023 <i>Number of Villages¹ Health Facilities by Type of Health Facilities in Sukadana District, 2021–2023.....</i> 43</p>
4.2.2	<p>Jumlah Sarana Kesehatan Menurut Desa dan Jenis Sarana Kesehatan di Kecamatan Sukadana, 2023</p>

Tabel Table	Halaman Page
	44
4.2.3	46
4.3	
	47
4.3.2	48
4.4	
4.4.1	50
4.4.2	51
4.4.3	54
5.	
5.1	65

Tabel Table	Halaman Page
5.2	66
Produksi Tanaman Sayuran dan Buah-buahan Semusim Menurut Jenis Tanaman di Kecamatan Sukadana (kuintal), 2020–2023 <i>Production of Seasonal Vegetables and Fruits by Kind of Plant in Sukadana District (quintal), 2020–2023.....</i>	
5.3	67
Luas Panen Tanaman Biofarmaka Menurut Jenis Tanaman di Kecamatan Sukadana (m ²), 2020–2023 <i>Harvested Area of Medicinal Plants by Kind of Plant in Sukadana District (m²), 2020–2023</i>	
5.4	68
Produksi Tanaman Biofarmaka Menurut Jenis Tanaman di Kecamatan Sukadana (kg), 2020–2023 <i>Production of Medicinal Plants by Kind of Plant in Sukadana District (kg),2020–2023</i>	
5.5	69
Luas Panen Tanaman Hias Menurut Jenis Tanaman di Kecamatan Sukadana (m ²), 2020–2023 <i>Harvested Area of Ornamental Plants by Kind of Plant in Sukadana District (m²), 2020–2023</i>	
5.6	70
Produksi Tanaman Hias Menurut Jenis Tanaman di Kecamatan Sukadana (tangkai), 2020–2023 <i>Production of Ornamental Plants by Kind of Plant n Sukadana District (stalks), 2020–2023.....</i>	
5.7	71
Produksi Buah-Buahan dan Sayuran Tahunan Menurut Jenis Tanaman di Kecamatan Sukadana (kuintal), 2020–2023 <i>Production of Annual Fruits and Vegetables by Kind of Plant in Sukadana District (quintal), 2020–2023.....</i>	
6.	
PARIWISATA, TRANSPORTASI DAN KOMUNIKASI/TOURISM, TRANSPORTATION AND COMMUNICATION	
6.1	
PARIWISATA TOURISM	
6.1.1	78
Jumlah Sarana Akomodasi Menurut Desa/Kelurahan dan Jenis Akomodasi di Kecamatan Sukadana, 2023 <i>Number of Accomodation Facilities by Villages/Kelurahan and Type of Accomodation in Sukadana District, 2023.....</i>	

6.2	TRANSPORTASI TRANSPORTATION	
6.2.1	Prasarana dan Sarana Transportasi Antar Desa/Kelurahan Menurut Desa/Kelurahan di Kecamatan Sukadana, 2023 <i>Inter-Villages/Kelurahan Transportation Infrastructure and Facilities by Villages/Kelurahan in Sukadana District, 2023</i>	79
6.3	KOMUNIKASI COMMUNICATION	
6.3.1	Keberadaan Kantor Pos/Pos Pembantu/Rumah Pos, Pos Keliling, dan Perusahaan/Agen Jasa Ekspedisi Swasta Menurut Desa/Kelurahan di Kecamatan Sukadana, 2023 <i>Number of Post Office/Subsidiary of Post Office, Mobile Portal Service, Private Expedition Service Company by Villages/Kelurahan in Sukadana District, 2023</i>	81
6.3.2	Jumlah Menara Telepon seluler dan Operator Layanan Komunikasi Telepon Seluler Menurut Desa/ Kelurahan di Kecamatan Sukadana, 2023 <i>Number of Base Transceiver Station (BTS) and Cellular Phone Communication Service Operators by Villages/Kelurahan in Sukadana District, 2023</i>	82
6.3.3	Kekuatan Sinyal Telepon Seluler dan Jenis Sinyal Internet Telepon Seluler Menurut Desa/Kelurahan di Kecamatan Sukadana, 2023 <i>The Strenght of Celular Phone Signal by Villages/Kelurahan in Sukadana District, 2023</i>	83
7.	PERBANKAN DAN KOPERASI/BANKING AND COOPERATIVE	
7.1	PERBANKAN BANKING	
7.1.1	Banyaknya Sarana Lembaga Keuangan Bank Menurut Desa/ Kelurahan dan Jenis Bank di Kecamatan Sukadana, 2023	

Tabel Table	Halaman Page	
7.1.2	<p><i>Number of Bank by Villages/Kelurahan and Type of Bank in Sukadana District, 2023</i>.....</p> <p>Jumlah Anjungan Tunai Mandiri dan Agen Bank Menurut Desa di Kecamatan Sukadana, 2023 <i>Number of Automated Teller Machine and Bank Agent by Villages in Sukadana District, 2023</i>.....</p>	<p>90</p> <p>91</p>
7.2 KOPERASI COOPERATIVE		
7.2.1	<p>Banyaknya Koperasi Aktif Menurut Menurut Desa/Kelurahan dan Jenis Koperasi di Kecamatan Sukadana, 2023 <i>Number of Cooperative by Villages/Kelurahan and Type of Cooperative in Sukadana District, 2023</i>.....</p>	<p>92</p>

DAFTAR GAMBAR/LIST OF FIGURES

Gambar Figure	Halaman Page
1.1 Luas Daerah menurut Desa (%), 2023 <i>Total Area by Village (%), 2023</i>	5
1.2 Jarak ke Ibukota Kecamatan Menurut Desa di Kecamatan Kepulauan Karimata (km), 2023 <i>Distance to the District Capital by Village in Kepulauan Karimata District (km), 2023</i>	6
3.1 Persentase Penduduk Terhadap Total Populasi Menurut Desa di Kecamatan Kepulauan Karimata, 2023 <i>Percentage of Total Population by Villages in Kepulauan Karimata District, 2023</i>	21
3.2 Kepadatan Penduduk per km ² Menurut Desa di Kecamatan Kepulauan Karimata, 2023 <i>Population Density by Villages in Kepulauan Karimata District (sq. km), 2023</i>	22
4.1 Jumlah Sekolah Menurut Tingkat Pendidikan di Kecamatan Kepulauan Karimata, 2023/2024 <i>Number of Schools by Educational Level in Kepulauan Karimata District, 2023/2024</i>	38
6.1 Jumlah Menara Telepon seluler Menurut Desa Kecamatan Kepulauan Karimata, 2023 <i>Number of Base Transceiver Station (BTS) by Villages in Kepulauan Karimata District, 2023</i>	77

PENJELASAN UMUM/EXPLANATORY NOTES

Tanda-tanda, satuan-satuan, dan lain-lainnya yang digunakan dalam publikasi ini adalah sebagai berikut:

Symbols, measurement units, and acronyms which are used in this publication, are as follows:

1. TANDA-TANDA/SYMBOLS

Data tidak tersedia/ <i>Data not available</i>	: ...
Tidak ada atau nol / <i>Null or zero</i>	: -
Data dapat diabaikan/ <i>Data negligible</i>	: ~0
Tanda decimal/ <i>Decimal point</i>	: ,
Data tidak dapat ditampilkan/ <i>Not applicable</i>	: NA
Angka estimasi/ <i>Estimated figures</i>	: e
Angka diperbaiki/ <i>Revised figures</i>	: r
Angka sementara/ <i>Preliminary figures</i>	: *
Angka sangat sementara/ <i>Very preliminary figures</i>	: **
Angka sangat sangat sementara/ <i>Very very preliminary figures</i>	: ***

2. SATUAN/UNITS

barel/ <i>barrel</i>	: 158,99 liter/ <i>litres</i> = 1/6,2898 m ³
hektare (ha)/ <i>hectare (ha)</i>	: 10.000 m ²
kilometer (km)/ <i>kilometres (km)</i>	: 1.000 meter/ <i>meters (m)</i>
knot/ <i>knot</i>	: 1,8523 km/jam (<i>km/hour</i>)
kuintal/ <i>quintal</i>	: 100 kg
KWh	: 1.000 Watt <i>hour</i>
MWh	: 1.000 KWh
liter (untuk beras)/ <i>litre (for rice)</i>	: 0,80 kg
MMSCF	: 1/35,3 m ³
metrik ton (m.ton)/ <i>metric ton (m. ton)</i>	: 0,98421 long ton = 1.000 kg
ons/ <i>ounce</i>	: 28,31 gram/ <i>grams</i>
ton	: 1.000 kg

Satuan lain: buah, dus, butir, helai/lembar, kaleng, batang, pulsa, ton kilometer (ton-km), jam, menit, persen (%).

Other units: unit, pack, pieces, sheet, tin, pulse, ton-kilometres(ton-km), hour, minute, percent (%).

Perbedaan angka di belakang koma disebabkan oleh pembulatan angka.

The difference in decimal numbers is caused by rounding.

DAFTAR SINGKATAN/LIST OF ABBREVIATION

Adminduk	: Administrasi Kependudukan/ <i>Population Administration</i>
AKB	: Angka Kematian Bayi/ <i>Infant Mortality Rate(IMR)</i>
AKT	: Angka Kelahiran Total/ <i>Total Fertility Rate (TFR)</i>
Balita	: (Anak) Bawah Lima Tahun/ <i>Children Under Five Years</i>
BP	: Balai Pengobatan/ <i>Polyclinic</i>
BPR	: Bank Perkreditan Rakyat/ <i>Rural Bank</i>
BPS	: Badan Pusat Statistik/ <i>BPS-Statistics Indonesia</i>
CAPI	: <i>Computer Assisted Personal Interviewing</i>
COVID-19	: <i>Coronavirus Disease</i>
Ditjen	: Direktorat Jenderal/ <i>Directorate General</i>
DOPU	: <i>Drop Off-Pick Up</i>
Dukcapil	: Kependudukan dan Pencatatan Sipil/ <i>Population and Civil Registration</i>
Kanwil	: Kantor Wilayah/ <i>Regional Office</i>
KCD	: Kepala Cabang Dinas/ <i>Chief of Subdistrict Branch Agency</i>
Kemendagri	: Kementerian Dalam Negeri/ <i>Ministry of Home Affairs</i>
Kopinkra	: Koperasi Industri Kecil dan Kerajinan Rakyat/ <i>Small Industry and Citizen Handicraft Cooperative</i>
Kospin	: Koperasi Simpan Pinjam/ <i>Savings and Loans Cooperative</i>
KUD	: Sertifikat Koperasi Unit Desa/ <i>Village Unit Cooperative</i>
MA	: Madrasah Aliyah/ <i>Islamic Senior High School</i>
MAK	: Madrasah Aliyah Kejuruan/ <i>Vocational Islamic Senior High School</i>
MI	: Madrasah Ibtidaiyah/ <i>Islamic Primary School</i>
MTs	: Madrasah Tsanawiyah/ <i>Islamic Junior High School</i>
NSO	: <i>National Statistics Office</i>
PAPI	: <i>Paper and Pencil Interviewing</i>
Ph.D	: <i>Doctor of Philosophy</i>
PNS	: Pegawai Negeri Sipil/ <i>Civil Servant</i>
Podes	: Potensi Desa/ <i>Village Potential Census</i>
Puskesmas	: Pusat Kesehatan Masyarakat/ <i>Public Health Center</i>
Puskel	: Pusat Kesehatan Masyarakat Keliling/ <i>Mobile Public Health Center</i>
Pustu	: Puskesmas pembantu/ <i>Auxiliary Public Health Center</i>
RA	: Raudatul Atfal/ <i>Islamic Kindergarten</i>
RB	: Rumah Bersalin/ <i>Delivery House</i>
RI	: Republik Indonesia/ <i>Republic of Indonesia</i>
RT	: Rukun Tetangga/ <i>Rukun Tetangga</i>
RW	: Rukun Warga/ <i>Rukun Warga</i>

SBI	: Sertifikat Bank Indonesia/ <i>Bank Indonesia Certificates</i>
SD	: Sekolah Dasar/ <i>Primary School</i>
SMA	: Sekolah Menengah Atas/ <i>Senior High School</i>
SMK	: Sekolah Menengah Kejuruan/ <i>Vocational High School</i>
SMP	: Sekolah Menengah Pertama/ <i>Junior High School</i>
SP	: Sensus Penduduk/ <i>Population Census</i>
SPH	: Survei Pertanian Hortikultura/ <i>Agricultural Survey for Horticulture</i>
TK	: Taman Kanak-Kanak/ <i>Kindergarten</i>
UNWTO	: <i>United Nations World Tourism Organization</i>
WNA	: Warga Negara Asing/ <i>Foreign Citizens</i>
WNI	: Warga Negara Indonesia/ <i>Indonesian Citizens</i>

<https://kayongutarakab.bps.go.id>



01

GEOGRAFI
GEOGRAPHY



<https://kayongutarakab.bps.go.id>



PENJELASAN TEKNIS

1. Secara geografis, Kecamatan Sukadana terletak antara $1^{\circ} 08' 00''$ sampai dengan $1^{\circ} 20' 00''$ Lintang Selatan dan $109^{\circ} 52' 24''$ sampai dengan $110^{\circ} 09' 48''$ Bujur Timur.
2. Berdasarkan letak administratif, Kecamatan Sukadana memiliki batas-batas: Utara – Kecamatan Simpang Hilir; Selatan – Kabupaten Ketapang; Barat – Kecamatan Pulau Maya; Timur – Kabupaten Ketapang
3. Kecamatan Sukadana terdiri dari 10 Desa dan 34 Dusun.

TECHNICAL NOTES

1. *Geographically, Sukadana District is located between $1^{\circ} 08' 00''$ to $1^{\circ} 20' 00''$ South Latitude and $109^{\circ} 52' 24''$ to $110^{\circ} 09' 48''$ East Longitude.*
2. *Based on the administrative location, Sukadana District has the following boundaries: North – Simpang Hilir District; South – Ketapang Regency; West – Pulau Maya District; East – Ketapang Regency*
3. *Sukadana District consists of 10 villages and 34 hamlets.*

ULASAN

Menurut undang-undang RI No. 6 Tahun 2007 dan Surat Mendagri No. 135/439/SJ Tanggal 27 Februari 2007, luas wilayah Kecamatan Sukadana adalah 517,33 Km². Luas wilayah ini relatif besar jika dibandingkan wilayah kecamatan lain di Kayong Utara. Secara geografis, Kecamatan Sukadana antara 1° 08' 00" sampai dengan 1° 20' 00" Lintang Selatan dan 109° 52' 24" sampai dengan 110° 09' 48" Bujur Timur.

Sedangkan secara administratif, batas wilayah Kecamatan Sukadana adalah sebagai berikut:

Utara : Kecamatan Simpang Hilir;
Selatan: Kabupaten Ketapang;
Barat : Kecamatan Pulau Maya; dan
Timur : Kabupaten Ketapang.

Wilayah Kecamatan Sukadana terdiri dari 10 Desa dan 34 dusun.

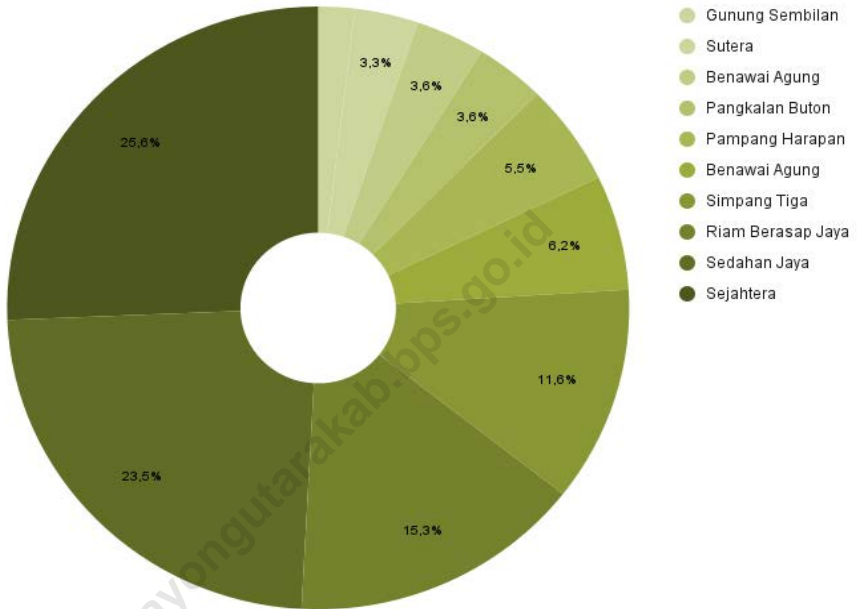
DESCRIPTION

According to RI law no. 6 of 2007 and the Letter of the Minister of Home Affairs No. 135/439/SJ On 27 February 2007, the area of Sukadana District is 517,33 km². This area is relatively large when compared to other districts in Kayong Utara. Geographically, Sukadana District is between 1° 08' 00" to 1° 20' 00" South Latitude and 109° 52' 24" to 110° 09' 48" East Longitude.

Meanwhile, administratively, the boundaries of Sukadana District are as follows:

*North : Simpang Hilir District;
South : Ketapang Regency;
West : Sukadana Pulau Maya; and
East : Ketapang Regency.*

The Sukadana district consists of 10 villages and 34 hamlets.

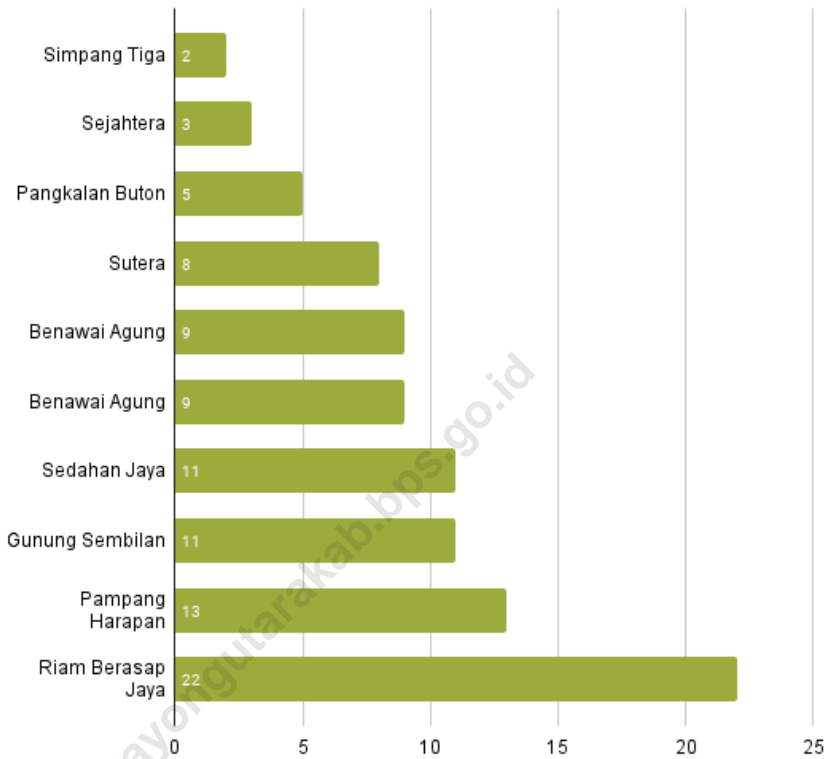


Sumber/Source: Pemerintah Kecamatan Sukadana/Government of Sukadana District

Gambar
Figures

1.1

Luas Daerah menurut Desa/Kelurahan (%), 2023
Total Area by Village/Kelurahan (%), 2023



Sumber/Source: BPS, Pendataan Potensi Desa (Podes)/BPS-Statistics Indonesia, Village Potential Data Collecting

Gambar 1.2
Figures

Jarak ke Ibukota Kecamatan Menurut Desa/Kelurahan di Kecamatan Sukadana (km), 2023
Distance to the District Capital by Village/Kelurahan in Sukadana District (km), 2023

Tabel
Table 1.1

Luas Daerah Menurut Desa di Kecamatan Sukadana, 2023
Total Area by Villages in Sukadana District, 2023

Desa/Kelurahan Village/Kelurahan	Luas Total Area (km ² /sq.km)	Persentase terhadap Luas Kecamatan Percentage to District Area
(1)	(2)	(3)
Sim pang Tiga	59,77	11,55
Sejahtera	132,60	25,63
Pangkalan Buton	18,74	3,62
Sutera	17,20	3,32
Benawai Agung	18,59	3,59
Harapan Mulia	31,88	6,16
Sedahan Jaya	121,60	23,51
Gunung Sembilan	9,78	1,89
Pampang Harapan	28,18	5,45
Riam Berasap Jaya	78,99	15,27
Sukadana	517,33	100

Sumber/Source: Pemerintah Kecamatan Sukadana/Government of Sukadana District

Tabel
Table 1.2

Jarak ke Ibukota Kecamatan dan Ibukota Kabupaten Menurut Desa di Kecamatan Sukadana (km), 2023
Distance to the District Capital and Regency/Municipal Capital by Villages in Sukadana District (km), 2023

Desa/Kelurahan Village/Kelurahan	Jarak ke Ibukota Kecamatan Distance to District Capital	Jarak ke Ibukota Kabupaten/ Kota Distance to Regency/Municipal Capital
(1)	(2)	(3)
Simpang Tiga	22	22
Sejahtera	13	13
Pangkalan Buton	4	3
Sutera	3	2
Benawai Agung	4	9
Harapan Mulia	5	11
Sedahan Jaya	6	11
Gunung Sembilan	7	5
Pampang Harapan	8	8
Riam Berasap Jaya	23	9

Sumber/Source: BPS, Pendataan Potensi Desa (Podes)/BPS-Statistics Indonesia, Village Potential Data Collecting



02

**PEMERINTAHAN
GOVERNMENT**



<https://kayongutarakab.bps.go.id>



PENJELASAN TEKNIS

1. **Rukun Tetangga** adalah lembaga kemasyarakatan yang dibentuk Pemerintah Daerah Desa sebagai bagian wilayah administrasi desa untuk memelihara dan melestarikan nilai-nilai kehidupan yang berdasarkan kegotongroyongan kekeluargaan, membantu meningkatkan kelancaran tugas pemerintah, pembangunan dan kemasyarakatan di desa.
2. **Dusun** merupakan bagian dari wilayah desa sebagai lingkungan kerja yang di dalamnya berlangsung pemerintahan desa dalam rangka pelayanan pemerintah dan masyarakat yang diakui dan dibina oleh Pemerintah Daerah yang ditetapkan oleh Kepala Desa.
3. **Pegawai negeri sipil (PNS)** merupakan bagian dari Aparatur Sipil Negara (ASN), yang telah diangkat secara tetap dan berhak mendapatkan jabatan tertentu dalam satuan tugasnya. Sebagai penopang pemerintahan suatu negara, berperan menciptakan sistem pada suatu negara dengan tujuan meningkatkan taraf hidup masyarakat.

TECHNICAL NOTES

1. **Rukun Tetangga** is a social institution established by the village government as part of the village administration area to maintain and preserve the values of life based on kinship cooperation, to help improve the smooth running of government, development and community tasks in the village.
2. **Dusun** is part of the village area as a work environment in which the village government takes place in the context of government and community services that are recognized and fostered by the Regional Government determined by the Village Head.
3. **Civil servants (PNS)** are part of the State Civil Apparatus (ASN), who have been appointed permanently and are entitled to certain positions in their task forces. As a support for the government of a country, it plays a role in creating a system in a country with the aim of improving people's living standards.

ULASAN

DESCRIPTION

Rukun Tetangga (RT)

Jumlah rukun tetangga yang ada di wilayah Kecamatan Sukadana sebanyak 119 RT. Jumlah RT terbanyak ada di Desa Sutera yaitu sebanyak 24 RT. Sedangkan desa dengan jumlah RT paling sedikit ada di Desa Pampang Harapan yaitu 6 RT.

Rukun Tetangga (RT)

The number of rukun tetangga in Sukadana District is 119 RT. The highest number of RT is Sutera villages, which is 24 RT. Meanwhile, the villages with the least number of RT are Pampang Harapan village, with 6 RT.

Pegawai Negri Sipil (PNS)

Jumlah PNS yang terdapat di Pemerintahan Kecamatan Sukadana adalah sebanyak 10 orang. Semua PNS bekerja di Pemerintah Kecamatan Sukadana.

Civil Servants (PNS)

The number of civil servants in Sukadana District Government is 10 people. All of the civil servants work in the local government of Sukadana District.

2.1 WILAYAH ADMINISTRATIF ADMINISTRATIVE AREA

Tabel 2.1.1 Jumlah Dusun dan Rukun Tetangga (RT) Menurut Desa/
Table Jumlah Dusun dan Rukun Tetangga (RT) Menurut Desa/
Kelurahan di Kecamatan Sukadana, 2023
*Number of Hamlets and Rukun Tetangga by Villages/
Kelurahan in Sukadana District, 2023*

Desa/Kelurahan Village/Kelurahan	Dusun Hamlets	Rukun Tetangga (RT) Rukun Tetangga
(1)	(2)	(3)
Simpang Tiga	3	8
Sejahtera	3	10
Pangkalan Buton	4	12
Sutera	5	24
Benawai Agung	3	10
Harapan Mulia	3	15
Sedahan Jaya	4	15
Gunung Sembilan	3	7
Pampang Harapan	3	6
Riam Berasap Jaya	3	12
Sukadana	34	119

Sumber/Source: Pemerintah Kecamatan Sukadana/Government of Sukadana District

2.2 SUMBER DAYA MANUSIA HUMAN RESOURCES

Tabel 2.2.1 Jumlah Pegawai Negeri Sipil Menurut Pemerintah daerah dan Jenis Kelamin di Kecamatan Sukadana, 2023
Table *Number of Civil Servants by Local Government and Sex in Sukadana District, 2023*

Pemerintah Kecamatan <i>District Government</i>	Laki-Laki <i>Male</i>	Perempuan <i>Female</i>	Jumlah <i>Total</i>
(1)	(2)	(3)	(4)
Pemerintah Kecamatan Sukadana	7	3	10
Pemerintah Daerah Desa Simpang Tiga	-	-	-
Pemerintah Daerah Desa Sejahtera	-	-	-
Pemerintah Daerah Desa Pangkalan Buton	-	-	-
Pemerintah Daerah Desa Sutera	-	-	-
Pemerintah Daerah Desa Benawai Agung	-	-	-
Pemerintah Daerah Desa Harapan Mulia	-	-	-
Pemerintah Daerah Desa Sedahan Jaya	-	-	-
Pemerintah Daerah Desa Gunung Sembilan	-	-	-
Pemerintah Daerah Desa Pampang Harapan	-	-	-
Pemerintah Daerah Desa Riam Berasap Jaya	-	-	-

Sumber/Source: Pemerintah Kecamatan Sukadana/Government of Sukadana District

Tabel 2.2.2
Table

Jumlah Pegawai Negeri Sipil Pemerintah Kecamatan Sukadana Menurut Tingkat Pendidikan dan Jenis Kelamin, 2023
Number of Civil Servants of Sukadana District Government by Educational Level and Gender, 2023

Tingkat Pendidikan <i>Educational Level</i>	Laki-Laki <i>Male</i>	Perempuan <i>Female</i>	Jumlah <i>Total</i>
(1)	(2)	(3)	(4)
Sekolah Dasar (SD) <i>Primary School</i>	-	-	-
SMP/Sederajat <i>Junior High School</i>	-	-	-
SMA/Sederajat <i>Senior High School</i>	-	-	-
Diploma I/Akta I <i>Diploma I/Akta I</i>	-	-	-
Diploma II/Akta II <i>Diploma II/Akta II</i>	-	-	-
Diploma III/Akta III <i>Diploma III/Akta III</i>	-	2	2
Diploma IV/Akta IV <i>Diploma IV/Akta IV</i>	-	-	-
S1/Sarjana <i>Under Graduate/Bachelor</i>	5	1	6
S2/Pasca Sarjana <i>Graduate</i>	2	-	2
S3/Doktor/Ph.D <i>Post Graduate</i>	-	-	-
Jumlah/Total	7	3	10

Sumber/Source: Pemerintah Kecamatan Sukadana/Government of Sukadana District



03

**PENDUDUK
POPULATION**

<https://kayongutarakab.bps.go.id>



PENJELASAN TEKNIS

1. **Penduduk Indonesia** adalah semua orang yang berdomisili di wilayah teritorial Indonesia yang telah menetap selama selama satu tahun atau lebih atau berencana menetap di Indonesia selama minimal satu tahun
2. **Kepadatan Penduduk** adalah ukuran persebaran penduduk yang menunjukkan jumlah penduduk untuk setiap kilometer persegi luas wilayah
3. **Rasio jenis kelamin** adalah perbandingan antara jumlah penduduk laki-laki dan jumlah penduduk perempuan pada suatu daerah dan waktu tertentu, yang biasanya dinyatakan dalam banyaknya penduduk laki-laki per 100 perempuan

TECHNICAL NOTES

1. ***The population of Indonesia*** are all people who are domiciled in the territory of Indonesia who have lived for one year or more or plan to stay in Indonesia for at least one year
2. ***Population Density*** is a measure of population distribution that shows the total population for each square kilometer of area
3. ***Sex ratio*** is the ratio between total male population and female population in a given area and time, which is usually expressed in the number of male population per 100 female

ULASAN

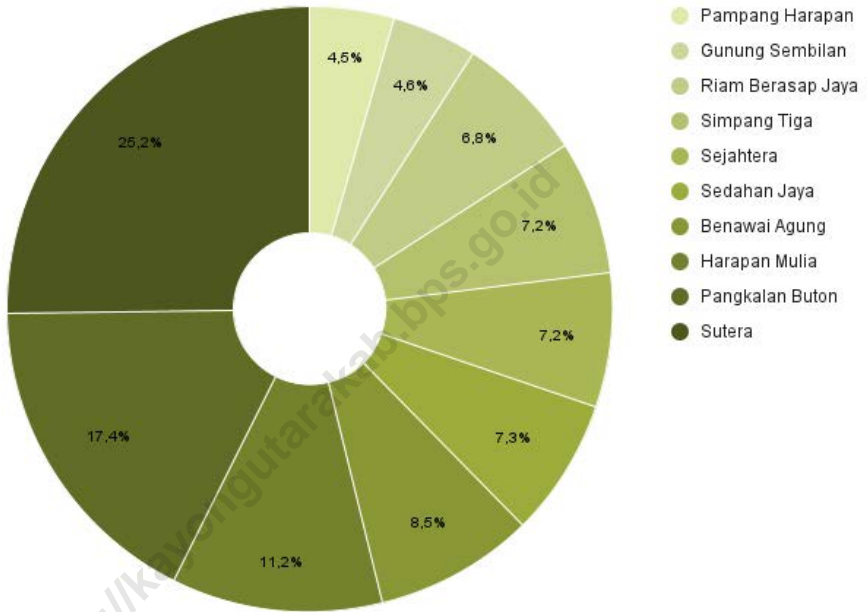
Jumlah penduduk Kecamatan Sukadana pada tahun 2023 sebanyak 32.557 jiwa Rasio jenis kelamin penduduk Kecamatan Sukadana sebesar 104,34 Hal ini berarti penduduk Kecamatan Sukadana didominasi penduduk laki-laki (table 3.1).

Kepadatan penduduk Kecamatan Sukadana sebesar 63 jiwa/km² Dari sepuluh desa di kecamatan Sukadana, desa paling padat penduduk yaitu Desa Sutera dan desa paling tidak padat penduduk yaitu Desa Pampang Harapan (tabel 3.1).

DESCRIPTION

The population of Sukadana District in 2023 is 32,557 people The sex ratio of Sukadana District is 104,34 This means that the population of Sukadana District is dominated by male residents (table 3.1).

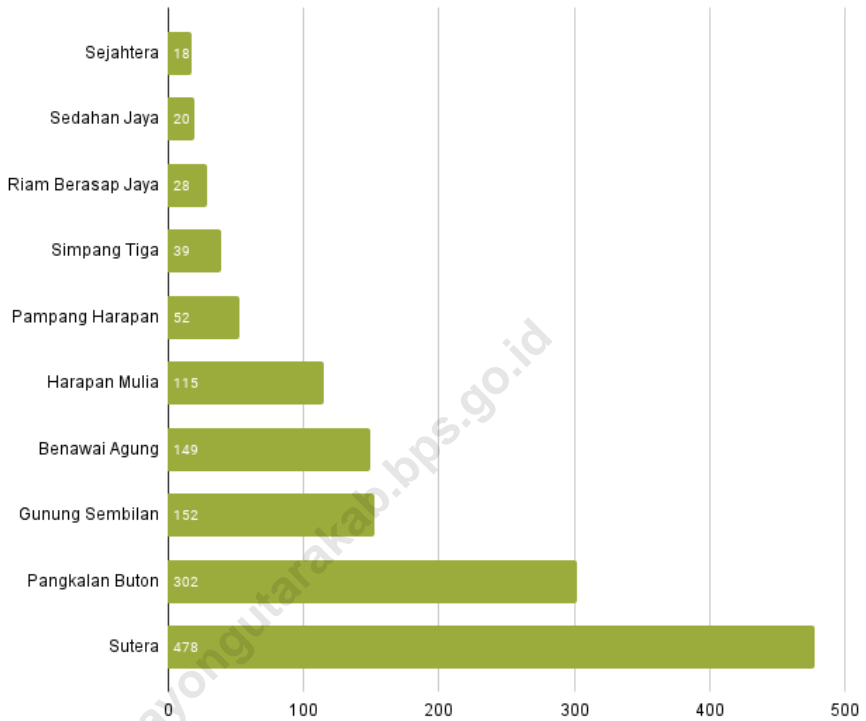
The population density of Sukadana District is 63 people per km² Of the ten villages in the Sukadana District, the most densely populated is Sutera Village and the least densely is Pampang Harapan Village (table 3.1).



Sumber/Source: Badan Pusat Statistik, Pemerintah Kecamatan Sukadana, dan Dinas Kependudukan dan Pencatatan Sipil Kabupaten Kayong Utara/BPS-Statistics Indonesia, Sukadana District Government, and Office of Population and Civil Registration Kayong Utara Regency

Gambar 3 1
Figures

Persentase Penduduk Terhadap Total Populasi Menurut Desa di Kecamatan Sukadana, 2023
Percentage of Total Population by Villages in Sukadana District, 2023



Sumber/Source: Badan Pusat Statistik, Pemerintah Kecamatan Sukadana, dan Dinas Kependudukan dan Pencatatan Sipil Kabupaten Kayong Utara/BPS-Statistics Indonesia, Sukadana District Government, and Office of Population and Civil Registration Kayong Utara Regency

Gambar 3 2
Figures

Kepadatan Penduduk per km² Menurut Desa di Kecamatan Sukadana, 2023
Population Density by Villages/Kelurahan in Sukadana District (sq.km), 2023

Tabel 3.1
Table

Penduduk, Distribusi Persentase Penduduk, Kepadatan Penduduk, Rasio Jenis Kelamin Penduduk Menurut Desa/ Kelurahan di Kecamatan Sukadana, 2023
Population, Percentage Distribution of Population, Population Density, and Population Sex Ratio by Villages/ Kelurahan in Sukadana District, 2023

Desa/Kelurahan Village/Kelurahan	Penduduk ¹ /Population ¹		
	Laki-Laki/Male	Perempuan/Female	Jumlah/Total
(1)	(2)	(3)	(4)
Simpang Tiga	1.203	1.127	2.330
Sejahtera	1.183	1.157	2.340
Pangkalan Buton	2.874	2.786	5.660
Sutera	4.096	4.121	8.217
Benawai Agung	1.450	1.329	2.779
Harapan Mulia	1.867	1.790	3.657
Sedahan Jaya	1.275	1.117	2.392
Gunung Sembilan	759	727	1.486
Pampang Harapan	777	697	1.474
Riam Berasap Jaya	1.140	1.082	2.222
Sukadana	16.624	15.933	32.557

Lanjutan Tabel/*Continued Table 3.1*

Desa/Kelurahan <i>Village/Kelurahan</i>	Persentase Penduduk <i>Percentage of Total Population¹</i>	Kepadatan Penduduk (per Km ²) <i>Population Density per sq.km</i>	Rasio Jenis Kelamin Penduduk <i>Population Sex Ratio</i>
(1)	(5)	(6)	(7)
Simpang Tiga	7,16	39	106,74
Sejahtera	7,19	18	102,25
Pangkalan Buton	17,38	302	103,16
Sutera	25,24	478	99,39
Benawai Agung	8,54	149	109,10
Harapan Mulia	11,23	115	104,30
Sedahan Jaya	7,35	20	114,15
Gunung Sembilan	4,56	152	104,40
Pampang Harapan	4,53	52	111,48
Riam Berasap Jaya	6,82	28	105,36
Sukadana	100,00	63	104,34

Catatan/ *Note* : ¹Agregat Kependudukan Kabupaten Kayong Utara Semester II Tahun 2023/*Population Aggregate of Kayong Utara Regency Semester 2, 2023*

Sumber/*Source*: Badan Pusat Statistik, Pemerintah Kecamatan Sukadana, dan Dinas Kependudukan dan Pencatatan Sipil Kabupaten Kayong Utara/*BPS-Statistics Indonesia, Sukadana District Government, and Office of Population and Civil Registration Kayong Utara Regency*

Tabel
Table 3.2

Jumlah Penduduk Menurut Kelompok Umur dan Jenis Kelamin di Kecamatan Sukadana, 2023
Population by Age Groups and Sex in Sukadana District, 2023

Kelompok Umur Age Groups	Jenis Kelamin/Sex		
	Laki-Laki Male	Perempuan Female	Jumlah Total
(1)	(2)	(3)	(4)
0-4	1.792	1.558	3.350
5-9	1.447	1.311	2.758
10-14	1.219	1.141	2.360
15-19	1.311	1.344	2.655
20-24	1.334	1.303	2.637
25-29	1.287	1.327	2.614
30-34	1.318	1.369	2.687
35-39	1.329	1.314	2.643
40-44	1.253	1.153	2.406
45-49	985	909	1.894
50-54	846	777	1.623
55-59	663	608	1.271
60-64	514	500	1.014
65-69	401	365	766
70-74	218	222	440
75+	190	211	401
Kecamatan Sukadana	16.107	15.412	31.519

Catatan/ Note : Hasil Proyeksi Penduduk Provinsi Kalimantan Barat 2020–2035/The result of Kalimantan Barat Province Population Projection 2020–2035

Sumber/Source: Badan Pusat Statistik/BPS-Statistics Indonesia



04

SOSIAL DAN KESEJAHTERAAN RAKYAT
SOCIAL AND WELFARE

<https://kayongutarakab.bps.go.id>



PENJELASAN TEKNIS

1. **Jalur Pendidikan di Indonesia** terdiri atas: (1) pendidikan formal, (2) pendidikan nonformal, dan (3) pendidikan informal yang ketiganya dapat saling melengkapi dan memperkaya (Undang-Undang No. 20 Tahun 2003 tentang Sistem Pendidikan Nasional).
2. **Jenjang Pendidikan Formal** terdiri atas pendidikan dasar, pendidikan menengah, dan pendidikan tinggi. Jenis pendidikan yang diajarkan mencakup pendidikan umum, kejuruan, akademik, profesi, vokasi, keagamaan, dan khusus.
 - a. Pendidikan Dasar berbentuk Sekolah Dasar (SD) dan Madrasah Ibtidaiyah (MI) atau bentuk lain yang sederajat.
 - b. Pendidikan Menengah berbentuk Sekolah Menengah Pertama (SMP) dan Madrasah Tsanawiyah (MTs) atau bentuk lain yang sederajat serta Sekolah Menengah Atas (SMA), Madrasah Aliyah (MA), Sekolah Menengah Kejuruan (SMK), dan Madrasah Aliyah Kejuruan (MAK), atau bentuk lain yang sederajat.

TECHNICAL NOTES

1. **The Education System in Indonesia** consists of: (1) a formal education, (2) non-formal education, and (3) informal education that all three can be complementary and enriching (Law No. 20 of 2003 on The National Education System).
2. **The Formal Education Level** consists of primary education, secondary education, and tertiary education. The kind of education that taught consists of general education, vocational, academic, professional, religious, and specific education.
 - a. Primary Education consists of Primary School and Islamic Primary School or other equivalent forms.
 - b. Secondary Education consists of Junior High School and Islamic Junior High School or other equivalent forms and Senior High School, Islamic Senior High School, Vocational School, and Vocational Islamic Senior High School, or other equivalent forms.

c. Pendidikan Tinggi merupakan jenjang pendidikan setelah pendidikan menengah yang mencakup program pendidikan diploma, sarjana, magister, profesi, spesialis, dan doktor yang diselenggarakan oleh perguruan tinggi. Perguruan tinggi dapat berbentuk universitas, akademi, politeknik, sekolah tinggi, atau institut.

c. *The Tertiary Education consists of the education level after the secondary education that consists of diplomas, bachelor, master, professional, specialist, and doctoral degrees that are held by the universities. The universities can be university, academy, polytechnic, college, or institute.*

4. **Perguruan Tinggi** adalah satuan pendidikan yang menyelenggarakan pendidikan tinggi.

4. **Universities** is educational unit that organizes tertiary education.

5. **Akademi** adalah pendidikan tinggi yang menyelenggarakan pendidikan vokasi dalam satu atau beberapa cabang Ilmu Pengetahuan dan/atau Teknologi tertentu.

5. **Academy** is tertiary education institution which organizes vocational education in one branch or several branches of specific science and/or technology.

6. **Rumah sakit** adalah tempat pemeriksaan dan perawatan kesehatan, biasanya berada di bawah pengawasan dokter/tenaga medis, yang melayani pasien untuk berobat rawat jalan atau rawat inap. Undang-Undang RI No. 44 Tahun 2009 tentang Rumah Sakit mengelompokkan rumah sakit berdasarkan jenis pelayanan yang diberikan menjadi:

6. **Hospital** is a place for health check, usually controlled/supervised by doctors/medical personnel to serve the ill patients to get outpatient or inpatient treatment services. The Law of the Republic of Indonesia Number 44 of 2009 regarding Hospital, groups hospital based on the type of service being given into:

Rumah sakit umum adalah rumah sakit yang memberikan pelayanan kesehatan pada semua bidang dan jenis penyakit.

Rumah sakit khusus adalah rumah sakit yang memberikan pelayanan utama pada satu bidang atau satu jenis penyakit tertentu berdasarkan disiplin ilmu, golongan umur, organ, jenis penyakit, atau kekhususan lainnya.

7. **Rumah sakit bersalin** adalah rumah sakit khusus untuk persalinan, dilengkapi pelayanan spesialis pemeriksaan kehamilan, persalinan, rawat inap, dan rawat jalan ibu dan anak yang berada di bawah pengawasan dokter spesialis kandungan.
8. **Pusat Kesehatan Masyarakat (Puskesmas)** adalah unit pelaksana teknis dinas kesehatan kabupaten/kota yang mempunyai fungsi utama sebagai penyelenggara pelayanan kesehatan tingkat pertama. Wilayah kerja puskesmas maksimal adalah 1 (satu) kecamatan. Untuk dapat menjangkau wilayah kerjanya, Puskesmas mempunyai jaringan pelayanan yang meliputi unit Puskesmas Pembantu (Pustu), unit Puskesmas Keliling (Puskel), dan unit bidan desa/komunitas (Peraturan Menteri Kesehatan RI No. 75 Tahun 2014 tentang Pusat

General hospital is a hospital that provides health services in all areas and types of diseases.

Specialized hospital is a hospital that provides primary care in one area or one particular type of disease based on discipline, age group, organ, type of disease, or other specificity

7. **Maternity hospital** is a specialized hospital for childbirth, has specialist inspection service to pregnancy, childbirth, inpatient, and outpatient for mothers and children that is under the supervision of an obstetrician.
8. **Public Health Center** is technical implementation unit of regency/municipality health department that have the primary function as a first-level health care providers. The working area standard of public health center is one district and to reach their working areas, public health centers have a service network covering Auxiliary Public Health Center, Mobile Public Health Center units, and midwife units (Regulation of the Minister of Health Number 75 of 2014 regarding Public Health Center).

Kesehatan Masyarakat).

9. **Apotek** adalah suatu tempat tertentu yang digunakan untuk melakukan pekerjaan kefarmasian dan penyaluran/penjualan obat atau bahan farmasi dan perbekalan kesehatan lainnya kepada masyarakat yang dikelola oleh tenaga apoteker (Peraturan Menteri Kesehatan RI No. 1332 Tahun 2002 tentang Perubahan Atas Peraturan Menteri Kesehatan RI No. 922/MENKES/PER/X/1993 tentang Ketentuan dan Tata Cara Pemberian Izin Apotek).
9. **Pharmacy** is a specific place that is used for pharmaceutical jobs and distribution/sale of drugs/ pharmaceuticals and other medical supplies to public that are administered by trained pharmacist (Regulation of the Minister of Health Number 1332 of 2002 on the Changes of Regulation of the Minister of Health Number 922/MENKES/PER/X/1993 on Provision and Procedures for Administration of Licensed Pharmacies).
10. **Gizi Kurang** adalah keadaan gizi balita yang ditandai dengan kondisi kurus, berat badan menurut panjang badan atau tinggi badan kurang dari -2 sampai dengan -3 standar deviasi, dan/atau lingkar lengan 11,5-12,5 cm pada anak usia 6-59 bulan.
10. **Undernutrition** is a nutritional condition of children under five which is characterized by thinness, weight according to body length or height less than -2 to -3 standard deviations, and/or arm circumference of 11.5-12.5 cm in children aged 6-59 month.
11. **Gizi Buruk** adalah keadaan gizi balita yang ditandai dengan kondisi sangat kurus, disertai atau tidak edema pada kedua punggung kaki, berat badan menurut panjang badan atau berat badan dibanding tinggi badan kurang dari -3 standar deviasi dan/atau lingkar lengan atas kurang dari 11,5 cm pada Anak usia 6-59 bulan.
11. **Malnutrition** is a nutritional condition of children under five which is characterized by a very thin condition, accompanied by or without edema on the backs of the legs, weight according to body length or weight compared to height less than -3 standard deviations and/or upper arm circumference less than 11.5 cm in children aged 6-59 months.
12. **Bencana** adalah peristiwa atau rangkaian peristiwa yang
12. **A disaster** is an events or sequences of events that threaten and disrupt

mengancam dan mengganggu kehidupan dan penghidupan masyarakat yang disebabkan baik oleh faktor alam dan atau faktor nonalam maupun faktor manusia sehingga mengakibatkan timbulnya korban jiwa, kerusakan lingkungan, kerugian harta benda, dan dampak psikologis.

13. Bencana alam adalah bencana yang diakibatkan oleh peristiwa atau serangkaian peristiwa yang disebabkan oleh alam antara lain berupa gempa bumi, tsunami, letusan gunung api, banjir, kekeringan, kebakaran hutan dan lahan, cuaca ekstrem, gelombang pasang/abrasi, dan tanah longsor.

14. Kejadian Bencana adalah peristiwa bencana yang terjadi dan dicatat berdasarkan tanggal kejadian, lokasi, jenis bencana, korban, dan ataupun kerusakan. Jika terjadi bencana pada tanggal yang sama dan melanda lebih dari satu wilayah, maka dihitung sebagai satu kejadian.

15. Gempa bumi adalah getaran atau guncangan yang terjadi di permukaan bumi yang disebabkan oleh tumbukan antar lempeng bumi, patahan aktif, aktivitas gunung api, atau runtuhannya batuan.

16. Letusan gunung api adalah bagian dari aktivitas vulkanik yang

the lives and livelihoods of people caused by natural factors and/or non-natural factors and human factors that result in casualties, environmental damage, property losses, and psychological impacts.

13. Natural disasters are disasters caused by events or a series of events caused by nature including earthquakes, tsunamis, volcanic eruptions, floods, droughts, forest and land fires, extreme weather, tidal waves/abrasion, and landslides.

14. A disaster event is a catastrophic event that occurred and is recorded based on the date of the incident, location, type of disaster, victim, and/or damage. If a disaster occurs on the same date and hits more than one region, it is counted as one event.

15. An earthquake is a vibration or shock that occur on the surface of the earth caused by collisions between the earth's plates, active faults, volcanic activity, or rock debris.

16. A volcanic eruption is part of volcanic activity known as

dikenal dengan istilah “erupsi”. Bahaya letusan gunung api dapat berupa awan panas, lontaran material (pijar), hujan abu lebat, lava, gas racun, tsunami, dan banjir lahar.

“eruption”. The danger of volcanic eruptions can be hot clouds, material throws (incandescent), heavy ash rain, lava, poison gas, tsunamis, and lava floods.

17. Tsunami adalah serangkaian gelombang ombak laut raksasa yang timbul karena adanya pergeseran di dasar laut akibat gempa bumi.

17. A tsunami is a series of giant ocean waves that arise due to a shift in the seabed due to an earthquake.

18. Tanah longsor adalah salah satu jenis gerakan massa tanah atau batuan, ataupun percampuran keduanya, menuruni atau keluar lereng akibat terganggunya kestabilan tanah atau batuan penyusun lereng.

18. A landslide is one type of landmass movement or rock, or a mixture of both, down or out of the slope due to disruption of soil stability or rock slope constituents.

19. Banjir adalah peristiwa atau keadaan dimana terendamnya suatu daerah atau daratan karena volume air yang meningkat.

19. A flood is an event or situation where an area or land is submerged due to the increasing volume of water.

20. Kekeringan adalah ketersediaan air yang jauh di bawah kebutuhan air untuk kebutuhan hidup, pertanian, kegiatan ekonomi, dan lingkungan. Adapun yang dimaksud kekeringan di bidang pertanian adalah kekeringan yang terjadi di lahan pertanian yang ada tanaman (padi, jagung, kedelai, dan lain-lain) yang sedang dibudidayakan.

20. Drought is the availability of water that is far below the water needs for living needs, agriculture, economic activities, and the environment. The definition of drought in agriculture is a drought that occurs in existing agricultural land crops (rice, corn, soybeans, and others) that are being cultivated.

21. Kebakaran hutan dan lahan adalah suatu keadaan dimana

21. Forest and land fires are a situation in which forests and

hutan dan lahan dilanda api, sehingga mengakibatkan kerusakan hutan dan lahan yang menimbulkan kerugian ekonomis dan atau nilai lingkungan. Kebakaran hutan dan lahan seringkali menyebabkan bencana asap yang dapat mengganggu aktivitas dan kesehatan masyarakat sekitar.

land are hit by fire, resulting in damage to forests and land which results in economic losses and/or environmental values. Forest and land fires often cause smoke disasters that can disrupt the activities and health of surrounding communities.

- 22. Cuaca ekstrem** adalah kejadian fenomena alam yang tidak normal dan tidak lazim dan ditandai oleh kondisi curah hujan, arah dan kecepatan angin, suhu udara, kelembaban udara, dan jarak pandang yang dapat mengakibatkan kerugian terutama keselamatan jiwa, harta, dan dampak psikologis sesuai dengan ambang batas bencana yang telah ditentukan.
- 23. Gelombang pasang** adalah gelombang tinggi yang ditimbulkan karena efek terjadinya siklon tropis di sekitar wilayah Indonesia dan berpotensi kuat menimbulkan bencana alam. Indonesia bukan daerah lintasan siklon tropis tetapi keberadaan siklon tropis akan memberikan pengaruh kuat terjadinya angin kencang, gelombang tinggi disertai hujan deras.
- 24. Abrasi** adalah proses pengikisan pantai oleh tenaga gelombang laut dan arus laut yang bersifat
- 22. Extreme weather** is a natural phenomenon that is abnormal and unusual and it's characterized by rainfall conditions, wind direction and speed, air temperature, air humidity, and visibility which can result in losses, especially the safety of life, property, and psychological impacts in accordance with the disaster threshold which has been specified.
- 23. A tidal wave** is a high wave caused by the effects of tropical cyclones around the territory of Indonesia and has the potential to cause natural disasters. Indonesia is not an area of tropical cyclone trajectory but the existence of tropical cyclones will have a strong influence on strong winds, high waves accompanied by heavy rain.
- 24. Abrasion** is the process of eroding the coast by destructive ocean waves and ocean currents.

merusak. Abrasi biasanya disebut juga erosi pantai. Kerusakan garis pantai akibat abrasi ini dipicu oleh terganggunya keseimbangan alam daerah pantai tersebut. Walaupun abrasi bisa disebabkan oleh gejala alami, namun manusia sering disebut sebagai penyebab utama abrasi.

Abrasion is usually referred to as coastal erosion. Damage to the coastline due to abrasion was triggered by the disruption of the natural balance of the coastal area. Although abrasion can be caused by natural symptoms, humans are often referred to as the main cause of abrasion.

25. Gempa bumi dan tsunami adalah bencana gempa bumi yang disertai dengan tsunami dimana korban dan dampak akibat masing-masing bencana tersebut tidak dapat dipisahkan.

25. Earthquakes and tsunamis are earthquake disasters accompanied by tsunamis where the victims and the impact of each disaster cannot be separated.

26. Korban adalah orang/ sekelompok orang yang mengalami dampak buruk akibat bencana, seperti kerusakan dan atau kerugian harta benda, penderitaan dan atau kehilangan jiwa.

26. A victim is a person/group of people who experience adverse effects due to disasters, such as damage and/or loss of property, suffering and or loss of life.

ULASAN**DESCRIPTION****Pendidikan**

Pada tahun 2023 di Sukadana terdapat 49 Fasilitas Pendidikan yaitu 9 Taman Kanak-Kanak (TK), 2 Raudatul Athfal, 22 Sekolah Dasar (SD), 1 Madrasah Iftidaiyah (MI), 8 Sekolah Menengah Pertama (SMP), 1 Sekolah Madrasah Tsanawiyah (MTS), 3 Sekolah Menengah Atas (SMA), 2 Sekolah Menengah Kejuruan (SMK) dan 1 Sekolah Luar Biasa (SLB) (tabel 4.1.2).

Kesehatan

Pada Tahun 2024 di Kecamatan Sukadana terdapat 134 balita yang mengalami gizi kurang dan 21 balita mengalami gizi buruk (tabel 4.2.3).

Perumahan dan Lingkungan

Pada Tahun 2023 di Kecamatan Sukadana terdapat 8.929 pengguna listrik dan 667 lampu penerangan jalan umum (tabel 4.3.1 dan 4.3.2).

Agama dan Sosial Lainnya

Pada Tahun 2023 di Kecamatan Sukadana terdapat 82 tempat peribadatan yang terdiri dari 35 Masjid, 42 Mushola, 2 Gereja Protestan, 1 Gereja Katolik dan 2 Vihara. Sedangkan Pura tidak ada (tabel 4.4.1).

Education

In 2023 there are 49 Educational Facilities in Sukadana District, 9 Kindergarten, 2 Raudatul Athfal, 22 Elementary Schools, 1 Madrasah Iftidaiyah, 8 Junior High Schools, 1 Madrasah Tsanawiyah, 3 Senior High Schools, 2 Vocational High School and 1 Special School (table 4.1.2).

Health

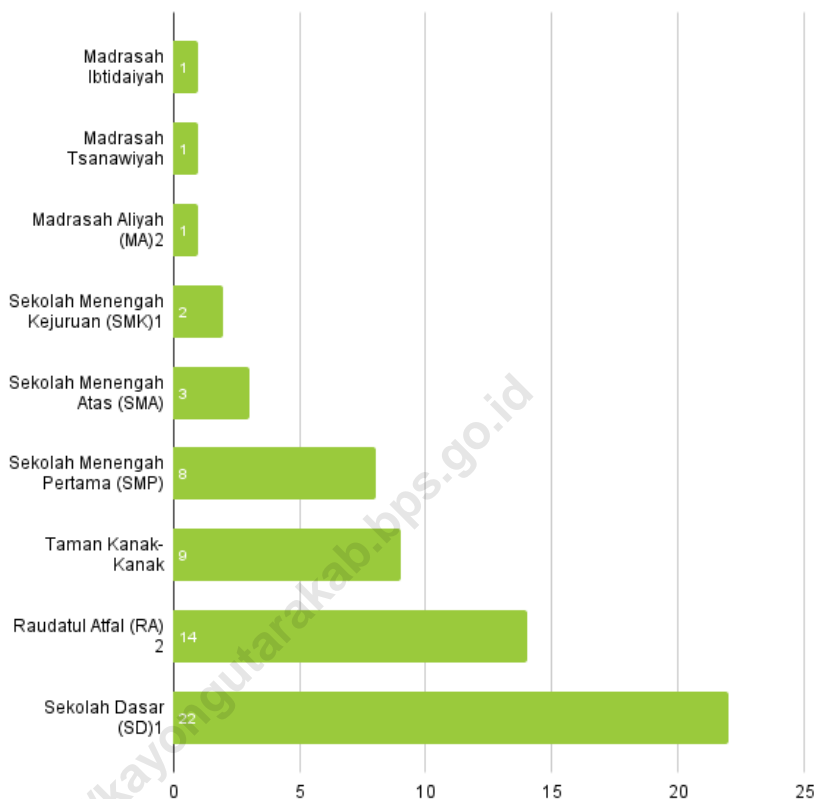
In 2024 in Sukadana District there are 134 toddlers suffer from malnutrition and 21 toddlers suffer from severe malnutrition (table 4.2.3).

House and Environment

In 2023 there are 8,929 electricity consumer and 667 public street lightning in Sukadana District (table 4.3.1 and 4.3.2).

Religion and Social Affairs

In 2023 there are 82 Worship Places in Sukadana District consisting of 35 Mosque, 42 Pray Rooms, 2 Protestant Church, 1 Catholic Church and 2 Monastery. Whereas there is no Temple (table 4.4.1).



Sumber/Source: ¹ Kementerian Pendidikan, Kebudayaan, Riset, dan Teknologi; <https://dapo.kemdikbud.go.id/sp>; data semester genap per tanggal 3 September 2024/Ministry of Education, Culture, Research, and Technology; <https://dapo.kemdikbud.go.id/sp>; even semester data as of 3 September 2024

² Kementerian Agama, EMIS, data semester genap laporan sampai dengan 30 Juni 2024/Ministry of Religious Affairs, EMIS, odd semester report data up to 30 June 2024

⁴ Kementerian Pendidikan, Kebudayaan, Riset, dan Teknologi; Sistem Data Pokok Pendidikan; data semester ganjil

Gambar 4.1
Figures

Jumlah Sekolah Menurut Tingkat Pendidikan di Kecamatan Sukadana, 2023/2024
Number of Schools by Educational Level in Sukadana District, 2023/2024

4.1 PENDIDIKAN EDUCATION

Tabel 4.1.1 Banyaknya Desa¹ yang Memiliki Fasilitas Sekolah Menurut Tingkat Pendidikan di Kecamatan Sukadana, 2021–2023
Table 4.1.1 Number of Villages¹ Having Educational Facilities by Educational Level in Sukadana District, 2021–2023

Tingkat Pendidikan Educational Level	2021 ²	2022 ³	2023 ³
(1)	(2)	(3)	(4)
Sekolah Dasar (SD) Primary School	10	10	10
Madrasah Ibtidaiyah (MI) Islamic Primary School	1	1	1
Sekolah Menengah Pertama (SMP) Junior High School	6	6	6
Madrasah Tsanawiyah (MTs) Islamic Junior High School	1	1	1
Sekolah Menengah Atas (SMA) Senior High School	3	3	3
Sekolah Menengah Kejuruan (SMK) Vocational High School	2	2	2
Madrasah Aliyah (MA) Islamic Senior High School	1	1	1
Akademi/Perguruan Tinggi Academy/University	-	-	-

Catatan/Note: ¹ Desa pada tabel ini termasuk Unit Permukiman Transmigrasi (UPT) yang masih dibina oleh kementerian terkait/
Villages in this table include Transmigration Settlement Unit which is still fostered by the relevant ministries.

Sumber/Source: ² Badan Pusat Statistik, Pendataan Potensi Desa (Podes)/BPS-Statistics Indonesia, Village Potential Data Collecting

³ Kementerian Pendidikan, Kebudayaan, Riset, dan Teknologi, Sistem Data Referensi, Sistem Data Pokok Pendidikan, data semester genap per tanggal 3 September 2024/Ministry of Education, Culture, Research, and Technology, Reference Data System, Basic Education Data System, even semester data as of 3 September 2024

Tabel 4.1.2 Jumlah Sekolah Menurut Tingkat Pendidikan di Kecamatan Sukadana, 2023/2024
Table Number of Schools by Educational Level in Sukadana District, 2023/2024

Tingkat Pendidikan Educational Level	Negeri/Public	Swasta/Private	Jumlah/Total
(1)	(2)	(3)	(4)
Taman Kanak-Kanak (TK) ¹ Kindergarten ¹	1	8	9
Raudatul Athfal (RA) ² Raudatul Athfal (RA) ²	— ³	2	2
Sekolah Dasar (SD) ⁴ Elementary Schools ⁴	21	1	22
Madrasah Ibtidaiyah (MI) ² Madrasah Ibtidaiyah (MI) ²	1	-	1
Sekolah Menengah Pertama (SMP) ⁴ Junior High Schools ⁴	6	2	8
Madrasah Tsanawiyah (MTs) ² Madrasah Tsanawiyah (MTs) ²	1	-	1
Sekolah Menengah Atas (SMA) ⁴ Senior High Schools ⁴	3	...	3
Sekolah Menengah Kejuruan (SMK) ⁴ Vocational High Schools ⁴	1	1	2
Madrasah Aliyah (MA) ² Madrasah Aliyah (MA) ²	1	-	1

Catatan/Note: ³ Seluruh Raudatul Athfal (RA) berstatus swasta/All Raudatul Athfal (RA) are private

Sumber/Source: ¹ Kementerian Pendidikan, Kebudayaan, Riset, dan Teknologi; <https://dapo.kemdikbud.go.id/sp>; data semester genap per tanggal 3 September 2024/Ministry of Education, Culture, Research, and Technology; <https://dapo.kemdikbud.go.id/sp>; even semester data as of 3 September 2024

² Kementerian Agama, EMIS, data semester genap laporan sampai dengan 30 Juni 2024/Ministry of Religious Affairs, EMIS, odd semester report data up to 30 June 2024

⁴ Kementerian Pendidikan, Kebudayaan, Riset, dan Teknologi; Sistem Data Pokok Pendidikan; data semester ganjil laporan sampai dengan 30 November 2023/Ministry of Education, Culture, Research, and Technology; Basic Education Data System; odd semester report data up to 30 November 2023

Tabel 4.1.3
Table

Jumlah Guru Menurut Tingkat Pendidikan di Kecamatan Sukadana, 2023/2024
Number of Teachers by Educational Level in Sukadana District, 2023/2024

Tingkat Pendidikan Educational Level	Negeri/Public	Swasta/Private	Jumlah/Total
(1)	(2)	(3)	(4)
Taman Kanak-Kanak (TK) ¹ <i>Kindergarten</i> ¹	6	32	38
Raudatul Athfal (RA) ² <i>Raudatul Athfal (RA)</i> ²	— ³	12	12
Sekolah Dasar (SD) ^{4,5} <i>Elementary Schools</i> ^{4,5}	233	6	239
Madrasah Ibtidaiyah (MI) ² <i>Madrasah Ibtidaiyah (MI)</i> ²	32	-	32
Sekolah Menengah Pertama (SMP) ^{4,5} <i>Junior High Schools</i> ^{4,5}	103	14	117
Madrasah Tsanawiyah (MTs) ² <i>Madrasah Tsanawiyah (MTs)</i> ²	22	-	22
Sekolah Menengah Atas (SMA) ^{4,5} <i>Senior High Schools</i> ^{4,5}	60	...	60
Sekolah Menengah Kejuruan (SMK) ^{4,5} <i>Vocational High Schools</i> ^{4,5}	35	12	47
Madrasah Aliyah (MA) ² <i>Madrasah Aliyah (MA)</i> ²	15	-	15

Catatan/Note: ³Seluruh Raudatul Athfal (RA) berstatus swasta/All Raudatul Athfal (RA) are private

⁵Jumlah guru termasuk kepala sekolah dan guru/The total of teachers including headmaster and teacher.

Sumber/Source: ¹ Kementerian Pendidikan, Kebudayaan, Riset, dan Teknologi; <https://dapo.kemdikbud.go.id/sp>; data semester genap per tanggal 3 September 2024 /Ministry of Education, Culture, Research, and Technology; <https://dapo.kemdikbud.go.id/sp>; even semester data as of 3 September 2024

² Kementerian Agama, EMIS, data semester genap laporan sampai dengan 30 Juni 2024/Ministry of Religious Affairs, EMIS, odd semester report data up to 30 June 2024

⁴ Kementerian Pendidikan, Kebudayaan, Riset, dan Teknologi; Sistem Data Pokok Pendidikan; data semester ganjil laporan sampai dengan 30 November 2023/Ministry of Education, Culture, Research, and Technology; Basic Education Data System; odd semester report data up to 30 November 2023

Tabel 4.1.4 Jumlah Murid Menurut Tingkat Pendidikan di Kecamatan Sukadana, 2023/2024
Table Number of Pupils by Educational Level in Sukadana District, 2023/2024

Tingkat Pendidikan Educational Level	Negeri/Public	Swasta/Private	Jumlah/Total
(1)	(2)	(3)	(4)
Taman Kanak-Kanak (TK) ¹ <i>Kindergarten</i> ¹	65	347	412
Raudatul Athfal (RA) ² <i>Raudatul Athfal (RA)</i> ²	— ³	29	29
Sekolah Dasar (SD) ⁴ <i>Elementary Schools</i> ⁴	3.030	59	3.089
Madrasah Ibtidaiyah (MI) ² <i>Madrasah Ibtidaiyah (MI)</i> ²	380	-	380
Sekolah Menengah Pertama (SMP) ⁴ <i>Junior High Schools</i> ⁴	1.279	171	1.450
Madrasah Tsanawiyah (MTs) ² <i>Madrasah Tsanawiyah (MTs)</i> ²	114	-	114
Sekolah Menengah Atas (SMA) ⁴ <i>Senior High Schools</i> ⁴	904	...	904
Sekolah Menengah Kejuruan (SMK) ⁴ <i>Vocational High Schools</i> ⁴	545	36	581
Madrasah Aliyah (MA) ² <i>Madrasah Aliyah (MA)</i> ²	35	-	35

Catatan/Note: ³ Seluruh Raudatul Athfal (RA) berstatus swasta/All Raudatul Athfal (RA) are private

Sumber/Source: ¹ Kementerian Pendidikan, Kebudayaan, Riset, dan Teknologi; <https://dapo.kemdikbud.go.id/sp>; data semester genap per tanggal 3 September 2024 /Ministry of Education, Culture, Research, and Technology; <https://dapo.kemdikbud.go.id/sp>; even semester data as of 3 September 2024

² Kementerian Agama, EMIS, data semester genap laporan sampai dengan 30 Juni 2024/Ministry of Religious Affairs, EMIS, odd semester report data up to 30 June 2024

⁴ Kementerian Pendidikan, Kebudayaan, Riset, dan Teknologi; Sistem Data Pokok Pendidikan; data semester ganjil laporan sampai dengan 30 November 2023/Ministry of Education, Culture, Research, and Technology; Basic Education Data System; odd semester report data up to 30 November 2023

4.2 KESEHATAN HEALTH

Tabel 4.2.1 Banyaknya Desa¹ yang Memiliki Sarana Kesehatan Menurut Jenis Sarana Kesehatan di Kecamatan Sukadana, 2021–2023
Table *Number of Villages¹ Health Facilities by Type of Health Facilities in Sukadana District, 2021–2023*

Jenis Sarana Kesehatan <i>Type of Health Facilities</i>	2021 ²	2022 ³	2023 ³
(1)	(2)	(3)	(4)
Rumah Sakit <i>Hospital</i>	1	1	1
Rumah Sakit Bersalin <i>Maternity Hospital</i>	-	-	-
Poliklinik/Balai Pengobatan <i>Polyclinic</i>	1	1	2
Puskesmas Rawat Inap <i>Public Health Center with Inpatient Care</i>	1	1	-
Puskesmas Tanpa Rawat Inap <i>Public Health Center without Inpatient Care</i>	1	1	2
Apotek <i>Pharmacy</i>	2	2	1

Catatan/Note: ¹ Desa pada tabel ini termasuk Unit Permukiman Transmigrasi (UPT) yang masih dibina oleh kementerian terkait/
Villages in this table include Transmigration Settlement Unit which is still fostered by the relevant ministries.

Sumber/Source: ² Badan Pusat Statistik, Pendataan Potensi Desa (Podes)/BPS-Statistics Indonesia, Village Potential Data Collecting

³ Dinas Kesehatan dan Keluarga Berencana Kabupaten Kayong Utara/Office of Health and Family Planning Kayong Utara Regency

Tabel 4.2.2 Jumlah Sarana Kesehatan Menurut Desa dan Jenis Sarana Kesehatan di Kecamatan Sukadana, 2023
Table Number of Health Facilities by Villages and Type of Health Facilities in Sukadana District, 2023

Desa Village	Rumah Sakit Hospital	Rumah Sakit Bersalin Maternity Hospital	Puskesmas Rawat Inap Public Health Center with Inpatient Care	Puskesmas Tanpa Rawat Inap Public Health Center without Inpatient Care	Puskesmas Pembantu Auxiliary Public Health Center	Poliklinik/ Balai Pengobatan Polyclinic
(1)	(2)	(3)	(4)	(5)	(6)	(7)
Simpang Tiga	-	-	-	1	1	-
Sejahtera	-	-	-	-	1	-
Pangkalan Buton	-	-	-	-	-	1
Sutera	-	-	1	-	-	-
Benawai Agung	-	-	-	-	-	-
Harapan Mulia	1	-	-	-	1	-
Sedahan Jaya	-	-	-	-	1	-
Gunung Sembilan	-	-	-	-	-	-
Pampang Harapan	-	-	-	-	1	-
Riam Berasap Jaya	-	-	-	-	-	-
Kecamatan Sukadana	1	-	1	1	5	1

Lanjutan Tabel/*Continued Table 4.2.2*

Desa <i>Village</i>	Praktik Dokter <i>Physician Practices</i>	Rumah Bersalin <i>Maternity House</i>	Praktik Bidan <i>Midwife Practice</i>	Pos Kesehatan Desa <i>Village Health Post</i>	Pondok Bersalin Desa <i>Village Maternity Center</i>	Apotek <i>Pharmacy</i>
(1)	(8)	(9)	(10)	(11)	(12)	(13)
Sim pang Tiga	1	-	1	-	-	-
Sejahtera	-	-	-	1	-	-
Pangkalan Buton	1	-	-	1	-	-
Sutera	5	-	1	1	-	3
Benawai Agung	2	-	-	1	-	-
Harapan Mulia	2	-	2	1	-	-
Sedahan Jaya	-	-	-	1	-	-
Gunung Sembilan	-	-	-	1	-	-
Pampang Harapan	-	-	-	-	-	-
Riam Berasap Jaya	-	-	1	1	-	-
Kecamatan Sukadana	11	-	5	8	-	3

Sumber/*Source*: Pemerintah Kecamatan Sukadana/*Sukadana District Government*

Tabel
Table 4.2.3

Banyaknya Balita (0–59 Bulan) Penderita Gizi Kurang dan Gizi Buruk Menurut Desa di Kecamatan Sukadana, 2023
Number of Undernutrition and Malnutrition in Children Aged 0-59 Months by Villages in Sukadana District, 2023

Desa Village	Gizi Kurang Undernutrition		Gizi Buruk Malnutrition	
	2023	2024	2023	2024
(1)	(2)	(3)	(4)	(5)
Simpang Tiga	6	4	-	-
Sejahtera	14	8	-	-
Pangkalan Buton	68	14	23	-
Sutera	71	49	31	4
Benawai Agung	12	8	6	3
Harapan Mulia	24	16	15	-
Sedahan Jaya	7	12	6	2
Gunung Sembilan	17	5	18	5
Pampang Harapan	6	15	10	7
Riam Berasap Jaya	4	3	-	-
Kecamatan Sukadana	229	134	109	21

Sumber/Source: Dinas Kesehatan dan Keluarga Berencana Kabupaten Kayong Utara/Office of Health and Family Planning Kayong Utara Regency

4.3 PERUMAHAN DAN LINGKUNGAN HOUSING AND ENVIRONMENT

Tabel 4.3.1 Banyaknya Keluarga Menurut Desa dan Jenis Pengguna Listrik di Kecamatan Sukadana, 2023
Number of Family by Villages and Type of Electricity Consumer in Sukadana District, 2023

Desa Village	Pengguna Listrik Electricity Consumer			Bukan Pengguna Listrik Not Electricity Consumer
	PLN State Electricity Company	Non-PLN Non-State Electricity Company	Jumlah Total	
(1)	(2)	(3)	(4)	(5)
Simpang Tiga	560	78	638	10
Sejahtera	679	-	679	-
Pangkalan Buton	1.550	-	1.550	-
Sutera	1.933	2	1.935	-
Benawai Agung	741	-	741	-
Harapan Mulia	1.049	-	1.049	-
Sedahan Jaya	756	-	756	-
Gunung Sembilan	460	-	460	2
Pampang Harapan	430	-	430	5
Riam Berasap Jaya	689	2	691	-
Kecamatan Sukadana	8.847	82	8.929	17

Sumber/Source: Pemerintah Kecamatan Sukadana/Sukadana District Government

Tabel
Table 4.3.2

**Jumlah Sumber Penerangan Jalan Umum Menurut
Desa dan Jenis Sumber Penerangan Jalan di Kecamatan
Sukadana, 2021–2023**
*Number of Source of Public Street Illumination by Villages
and Type of Source of Street Illumination in Sukadana
District, 2021–2023*

Desa Village	Lampu Penerangan Jalan Umum (LPJU) Public Street Lighting		
	2021	2022	2023
(1)	(2)	(3)	(4)
Simpang Tiga	-	-	-
Sejahtera	-	-	-
Pangkalan Buton	144	144	150
Sutera	275	281	405
Benawai Agung	-	40	40
Harapan Mulia	40	52	52
Sedahan Jaya	20	20	20
Gunung Sembilan	-	-	-
Pampang Harapan	-	-	-
Riam Berasap Jaya	-	-	-
Kecamatan Sukadana	479	537	667

Lanjutan Tabel/*Continued Table 4.3.2*

Desa Village	Lampu Penerangan Jalan Umum Tenaga Surya (LPJUTS) <i>Solar Powered Public Street Lighting</i>		
	2021	2022	2023
(1)	(5)	(6)	(7)
Simpang Tiga	-	-	1
Sejahtera	-	-	-
Pangkalan Buton	10	10	16
Sutera	8	16	16
Benawai Agung	-	-	-
Harapan Mulia	-	-	-
Sedahan Jaya	-	-	-
Gunung Sembilan	-	-	-
Pampang Harapan	-	-	-
Riam Berasap Jaya	-	-	1
Kecamatan Sukadana	18	26	34

Sumber/*Source*: Dinas Perhubungan Kabupaten Kayong Utara/*Office of Transportation Kayong Utara Regency*

4.4 AGAMA DAN SOSIAL LAINNYA RELIGION AND OTHER SOCIAL AFFAIRS

Tabel 4.4.1 Jumlah Tempat Peribadatan Menurut Desa di Kecamatan Sukadana, 2023
Table *Number of Worship Places by Villages in Sukadana District, 2023*

Desa Village	Masjid Mosque	Mushola Pray Room	Gereja Protestan Protestant Church	Gereja Katholik Catholic Church	Pura Temple	Vihara Monastery
(1)	(2)	(3)	(4)	(5)	(6)	(7)
Simfang Tiga	2	2	-	-	-	-
Sejahtera	3	3	-	-	-	-
Pangkalan Buton	5	7	-	-	-	-
Sutera	5	15	1	1	-	1
Benawai Agung	5	3	-	-	-	1
Harapan Mulia	6	3	-	-	-	-
Sedahan Jaya	5	1	1	-	-	-
Gunung Sembilan	1	2	-	-	-	-
Pampang Harapan	1	3	-	-	-	-
Riam Berasap Jaya	2	3	-	-	-	-
Kecamatan Sukadana	35	42	2	1	-	2

Sumber/Source: Kementerian Agama (Kabupaten Kayong Utara)/Ministry of Religious Affairs (Kayong Utara Regency)

Tabel 4.4.2
Table

Banyaknya Kejadian Bencana Alam Menurut Desa dan Jenis Bencana Alam di Kecamatan Sukadana, 2023
Number of Natural Disaster Events by Villages and Type of Natural Disaster in Sukadana District, 2023

Desa Village	Gempa Bumi Earthquake	Tsunami Tsunami	Gunung Meletus Volcanic Eruption	Tanah Longsor Landslide
(1)	(2)	(3)	(4)	(5)
Simpang Tiga	-	-	-	-
Sejahtera	-	-	-	-
Pangkalan Buton	-	-	-	-
Sutera	-	-	-	-
Benawai Agung	-	-	-	-
Harapan Mulia	-	-	-	-
Sedahan Jaya	-	-	-	-
Gunung Sembilan	-	-	-	-
Pampang Harapan	-	-	-	-
Riam Berasap Jaya	-	-	-	-
Kecamatan Sukadana	-	-	-	-

Lanjutan Tabel/*Continued Table 4.4.2*

Desa <i>Village</i>	Banjir <i>Floods</i>	Banjir Bandang <i>Flash Floods</i>	Kekeringan <i>Drought</i>	Kebakaran Hutan dan Lahan <i>Forest and Land Fires</i>
(1)	(6)	(7)	(8)	(9)
Simpang Tiga	-	-	-	-
Sejahtera	-	-	-	-
Pangkalan Buton	-	-	-	1
Sutera	-	-	-	-
Benawai Agung	-	-	-	-
Harapan Mulia	-	-	-	-
Sedahan Jaya	-	-	-	-
Gunung Sembilan	-	-	-	-
Pampang Harapan	-	-	-	-
Riam Berasap Jaya	-	-	-	-
Kecamatan Sukadana	-	-	-	1

Lanjutan Tabel/*Continued Table* 4.4.2

Desa Village	Angin Puyuh/ Puting Beliung/ Topan Tornado/Typhoon	Gelombang Pasang Tidal Wave	Abrasi Abrasion
(1)	(10)	(11)	(12)
Simpang Tiga	-	-	-
Sejahtera	-	-	-
Pangkalan Buton	-	-	-
Sutera	-	-	-
Benawai Agung	-	-	-
Harapan Mulia	-	-	-
Sedahan Jaya	-	-	-
Gunung Sembilan	-	-	-
Pampang Harapan	-	-	-
Riam Berasap Jaya	-	-	-
Kecamatan Sukadana	-	-	-

Sumber/*Source*: Pemerintah Kecamatan Sukadana/*Sukadana District Government*

Tabel
Table 4.4.3

Banyaknya Korban Jiwa Akibat Bencana Alam Menurut Desa dan Jenis Bencana Alam di Kecamatan Sukadana, 2023

Number of Fatalities Due to Natural Disasters by Villages and Type of Natural Disaster in Sukadana District, 2023

Desa Village	Gempa Bumi Earthquake	Tsunami Tsunami	Gunung Meletus Volcanic Eruption	Tanah Longsor Landslide
(1)	(2)	(3)	(4)	(5)
Simpang Tiga	-	-	-	-
Sejahtera	-	-	-	-
Pangkalan Buton	-	-	-	-
Sutera	-	-	-	-
Benawai Agung	-	-	-	-
Harapan Mulia	-	-	-	-
Sedahan Jaya	-	-	-	-
Gunung Sembilan	-	-	-	-
Pampang Harapan	-	-	-	-
Riam Berasap Jaya	-	-	-	-
Kecamatan Sukadana	-	-	-	-

Lanjutan Tabel/*Continued Table 4.4.3*

Desa <i>Village</i>	Banjir <i>Floods</i>	Banjir Bandang <i>Flash Floods</i>	Kekeringan <i>Drought</i>	Kebakaran Hutan dan Lahan <i>Forest and Land Fires</i>
(1)	(6)	(7)	(8)	(9)
Simpang Tiga	-	-	-	-
Sejahtera	-	-	-	-
Pangkalan Buton	-	-	-	-
Sutera	-	-	-	-
Benawai Agung	-	-	-	-
Harapan Mulia	-	-	-	-
Sedahan Jaya	-	-	-	-
Gunung Sembilan	-	-	-	-
Pampang Harapan	-	-	-	-
Riam Berasap Jaya	-	-	-	-
Kecamatan Sukadana	-	-	-	-

Lanjutan Tabel/*Continued Table* 4.4.3

Desa <i>Village</i>	Angin Puyuh/ Puting Beliung/ Topan <i>Tornado/Typhoon</i>	Gelombang Pasang <i>Tidal Wave</i>	Abrasi <i>Abrasion</i>
(1)	(10)	(11)	(12)
Simpang Tiga	-	-	-
Sejahtera	-	-	-
Pangkalan Buton	-	-	-
Sutera	-	-	-
Benawai Agung	-	-	-
Harapan Mulia	-	-	-
Sedahan Jaya	-	-	-
Gunung Sembilan	-	-	-
Pampang Harapan	-	-	-
Riam Berasap Jaya	-	-	-
Kecamatan Sukadana	-	-	-

Sumber/*Source*: Pemerintah Kecamatan Sukadana/*Sukadana District Government*



05

**PERTANIAN
AGRICULTURE**

<https://kayongutarakab.bps.go.id>



PENJELASAN TEKNIS

1. Survei Pertanian Hortikultura (SPH) diselenggarakan oleh Badan Pusat Statistik bekerja sama dengan Direktorat Jenderal Hortikultura, Kementerian Pertanian.
2. Kuesioner yang digunakan dalam pengumpulan data SPH mencakup:
 - a. **SPH-SBS** digunakan untuk data tanaman sayuran dan buah-buahan semusim.
 - b. **SPH-BST** digunakan untuk data tanaman buahbuahan dan sayuran tahunan.
 - c. **SPH-TBF** digunakan untuk data tanaman biofarmaka.
 - d. **SPH-TH** digunakan untuk data tanaman hias.
3. Metode yang digunakan dalam survei ini adalah pencacahan lengkap terhadap seluruh kecamatan di Indonesia dan dilaporkan secara rutin bulanan untuk SPH-SBS dan triwulanan untuk SPH-BST, SPH-TBF, SPH-TH oleh KCD.
4. Pada tahun 2021, terjadi perubahan komoditas yang dikumpulkan dalam SPH. Komoditas yang datanya tidak dikumpulkan adalah kacang merah, lobak, blewah, markisa, adenium, anthurium daun, *caladium*, *differnbachia*,

TECHNICAL NOTES

1. *The Agricultural Survey for Horticulture (SPH) is carried out by the BPS-Statistics Indonesia in cooperation with the Directorate General of Horticulture, Ministry of Agriculture.*
2. *The Questionnaire used to collect the Argicultural Survey for Horticulture data are:*
 - a. **SPH-SBS** was being used for data on seasonal vegetable and fruit plants.
 - b. **SPH-BST** was being used for data on annual fruit and vegetable plants.
 - c. **SPH-TBF** was being used for data on medicinal plants.
 - d. **SPH-TH** was being used for data on ornamental plants.
3. *The survey was using complete enumeration method for all of sub districts in Indonesia, reported monthly for SPH-SBS and quarterly for SPH-BST, SPH-TBF, SPH-TH by agriculture extension workers.*
4. *In 2021, there was a change in the comodities collected in the SPH. Commodities for which data were not collected were red beans, radishes, cantaloupe, passion fruit, adenium, anthurium, caladium, dieffenbachia, euphorbia, gladiolus, monstera,*

euphorbia, gladiol, *monstera*, dlingo/dringo, dan keji beling. Sedangkan komoditas yang baru dikumpulkan adalah cabai keriting, jamur merang, jamur tiram, jamur lainnya, jeruk lemon, lengkung, buah naga, anggrek pot, anggrek potong, bromelia, puring, bugenvil, jeruk nipis, dan serai.

5. Tanaman sayuran dan buah-buahan semusim

a. Tanaman sayuran semusim adalah tanaman yang bermanfaat sebagai sayur, sebagai sumber vitamin, mineral, dan lain-lain yang berumur kurang dari satu tahun. Pada umumnya, bagian yang digunakan sebagai sayur berupa daun, bunga, buah, dan umbi.

b. Tanaman buah-buahan semusim adalah tanaman yang menghasilkan buah segar sebagai sumber vitamin, mineral, dan lain-lain yang berumur kurang dari satu tahun dan berbatang lunak. Pada umumnya, buah yang dihasilkan dapat dikonsumsi tanpa dimasak terlebih dahulu.

6. Tanaman buah-buahan dan sayuran tahunan

a. Tanaman buah-buahan tahunan adalah tanaman

calamus, and keji beling. While the new commodities collected in 2021 are curly chilies, straw mushrooms, oyster mushrooms, other mushrooms, lemons, longan, dragon fruit, potted orchids, cut orchids, bromeliads, croton, bougainvillea, lime, and lemongrass.

5. Seasonal vegetable and fruit plants

a. Seasonal vegetable plants are used/consumed as vegetables, which are the sources of vitamin, mineral, etc that are aged less than one year. In general, parts that consumed are in the form of leaves, flower, fruits, and tubers.

b. Seasonal fruit plants are plants that produce fresh fruit as a sources of vitamin, mineral, etc that are aged less than one year and soft trunked. Generally, the fruit produced can be consumed without being cooked first.

6. Annual fruit and vegetable plants

a. Annual fruit plants are plants that produce fresh fruit

yang menghasilkan buah segar sebagai sumber vitamin, mineral, dan lain-lain yang berumur satu tahun atau lebih dan berbatang keras. Pada umumnya, buah yang dihasilkan dapat dikonsumsi tanpa dimasak terlebih dahulu.

b. Tanaman sayuran tahunan adalah tanaman yang bermanfaat sebagai sayur, sebagai sumber vitamin, mineral, dan lain-lain yang berumur satu tahun atau lebih. Pada umumnya, bagian yang digunakan sebagai sayur berupa daun, bunga, buah, dan umbi.

7. Tanaman biofarmaka adalah tanaman yang bermanfaat untuk obat-obatan, kosmetik, dan kesehatan yang dikonsumsi atau digunakan dari bagian-bagian tanaman, seperti daun, batang, buah, umbi (rimpang), ataupun akar.

8. Tanaman hias adalah tanaman yang mempunyai nilai keindahan, baik bentuk, warna daun, tajuk maupun bunganya, dan sering digunakan untuk penghias pekarangan dan lain sebagainya.

9. Data yang dikumpulkan dalam SPH mencakup data tentang luas penanaman, luas panen (untuk buah-buahan tahunan

as sources of vitamin, mineral, etc that are aged fruit as sources of vitamin, mineral, etc that are aged more than one year and hard trunked. Generally, the fruit produced can be consumed without being cooked first.

b. Annual vegetable plants are plants used as vegetables as sources of vitamin, mineral, etc that are aged more than one year. In general, the parts that consumed are in the form of leaves, flower, fruits, and tubers.

7. Medicinal plants are plants which are useful for medicine, cosmetics, and health. It is consumed from part of the plant, such as leaf, flower, fruit, tuber, and root.

8. Ornamental plants are plants which have a beauty value, either in shape, colour of leaf or crown of flower, and they are often used as a yard decorator.

9. The Agriculture Survey for Horticulture collects the information on the planted area, harvested area (for annual fruits is

adalah banyaknya tanaman yang menghasilkan), produksi, luas rusak, luas tanaman akhir, dan harga jual petani.

the number of production plant), production, damaged area, plant area in the end of period, and price on the farm-gate level.

10. Luas panen adalah luas tanaman sayuran, buahbuahan, biofarmaka, dan tanaman hias yang diambil hasilnya/dipanen pada periode pelaporan.

10. Harvested area is area which vegetable, fruit, medicinal and ornamental plant of crop harvested during the period of report.

11. Luas panen untuk tanaman sayuran: luas tanaman yang dipanen sekaligus/habis/dibongkar dan luas tanaman yang dipanen berkali-kali (lebih dari satu kali)/belum habis.

11. Harvested area of vegetables: total area of the harvested crop either demolished or not.

a. Tanaman yang dipanen sekaligus / habis / dibongkar adalah tanaman yang sehabis panen langsung dibongkar/dicabut, terdiri dari: bawang merah, bawang putih, bawang daun, kentang, kol/kubis, kembang kol, petsai/sawi, dan wortel.

a. Entirely harvested/demolished plants are plants usually harvested once then demolished to be substituted by other plants, consisting of: shallots, garlic, scallion, potato, cabbage, cauliflower, chinese cabbage, and carrots.

b. Tanaman yang dipanen berkali-kali (lebih dari satu kali)/belum habis adalah tanaman yang pemanenannya lebih dari satu kali dan biasanya dibongkar apabila panen terakhir sudah tidak memadai lagi, terdiri dari: kacang panjang, cabai besar, cabai rawit, jamur, tomat, terung, buncis, mentimun, labu siam, kangkung, bayam,

b. Plants that are harvested several times/undemolished are define as plants usually harvested more than once then demolished in the case that the last production was economically not profitable. They consist of: long beans, chili/big chili, chili/cayenne pepper, mushroom, tomatoes, eggplant, string beans, cucumber, chayote, water spinach, spinach,

melon, dan semangka.

melon, and watermelon.

12. Produksi adalah hasil menurut bentuk produk dari setiap tanaman sayuran, buah-buahan, biofarmaka, dan tanaman hias yang diambil berdasarkan luas yang dipanen/tanaman yang menghasilkan pada bulan/triwulan laporan.

12. Production is the standard production quantity form of vegetable, fruit, medicinal, and ornamental plant-based on harvested area/the number of production plants reported monthly/quarterly.

<https://kayongutarakab.bps.go.id>

ULASAN

Pada tahun 2023, sayuran dan buah-buahan semusim yang paling banyak dihasilkan di Kecamatan Sukadana adalah komoditas kangkung, yaitu mencapai 1.733 kuintal. Selain banyak menghasilkan komoditas kangkung, Kecamatan Sukadana juga banyak menghasilkan komoditas Cabai Besar yang mencapai 1.236 kuintal.

Komoditas Jahe menjadi Tanaman Biofarmaka dengan produksi paling banyak di Kecamatan Sukadana, yaitu mencapai 2.920 kg. Sedangkan, buah-buahan dan sayuran tahunan yang paling banyak diproduksi di Kecamatan Sukadana adalah buah Jengkol. Pada tahun 2023, produksi buah Jengkol mencapai 10.767 kuintal.

DESCRIPTION

In 2023, the most seasonal vegetables and fruits produced in Sukadana District are water spinach commodities, reaching 1,733 quintals. In addition to producing a lot of water spinach commodities, Sukadana District also produces a lot of Big Chili commodities which reach 1,236 quintals.

The ginger commodity is the Medicinal Plants with the highest production in Sukadana District reaching 2,920 kg. Meanwhile, the most widely produced annual fruits and vegetables in Sukadana District are Jengkol. in 2023, Jengkol production reach 10,767 quintals.

Tabel 5.1
Table

Luas Panen Tanaman Sayuran dan Buah-buahan Semusim Menurut Jenis Tanaman di Kecamatan Sukadana (ha), 2020–2023
Harvested Area of Seasonal Vegetables and Fruits by Kind of Plant in Sukadana District (ha), 2020–2023

Jenis Tanaman Kind of Plants	2020	2021	2022	2023
(1)	(2)	(3)	(4)	(5)
Sayuran/Vegetables:				
Bawang Merah/Shallots	1	-	-	-
Cabai Besar/TW/Teropong/Chili/Big Chili	...	-	-	-
Cabai Keiting/Curly Chili	...	-	-	-
Cabai Rawit/Chili/Cayenne Pepper	8	8	12	17
Kentang/Potato	-	-	-	-
Kubis/Cabbage	-	-	-	-
Tomat/Tomato	3	-	-	1
Bawang Putih/Garlic	-	-	-	-
Petsai/Sawi	12	11	12	17
Kangkung/Water Spinach	12	10	11	8
Terung/Eggplant	4	5	4	4
Kacang Panjang/Long Beans	6	4	2	3
Bawang Daun/Scallion	2	2	-	4
Bayam/Spinach	12	10	12	8
Blewah/Blewah	1	-	-	-
Buah–buahan/Fruits:				
Ketimun/Cucumber	6	3	2	4
Semangka/Watermelon	2	1	1	1

Sumber/Source: Badan Pusat Statistik, Statistik Pertanian Hortikultura SPH-SBS/BPS-Statistics Indonesia, Agricultural Statistic for Horticulture SPH-SBS

Tabel 5.2
Table

Produksi Tanaman Sayuran dan Buah-buahan Semusim Menurut Jenis Tanaman di Kecamatan Sukadana (kuintal), 2020–2023
Production of Seasonal Vegetables and Fruits by Kind of Plant in Sukadana District (quintal), 2020–2023

Jenis Tanaman Kind of Plants	2020	2021	2022	2023
(1)	(2)	(3)	(4)	(5)
Sayuran/Vegetables:				
Bawang Merah/Shallots	69	-	28	-
Cabai Besar/TW/Teropong/Chili/Big Chili	1.343	923	834	1.256
Cabai Keiting/Curly Chili	-	28	-	-
Cabai Rawit/Chili/Cayenne Pepper	-	-	-	-
Kentang/Potato	-	-	-	-
Kubis/Cabbage	-	-	-	-
Tomat/Tomato	1.439	32	32	80
Bawang Putih/Garlic	-	-	-	-
Petsai/Sawi	1.260	1.197	1.260	1.733
Kangkung/Water Spinach	1.104	955	1.010	735
Terung/Eggplant	1.370	1.779	1.094	643
Kacang Panjang/Long Beans	1.173	415	242	221
Bawang Daun/Scallion	140	132	14	271
Bayam/Spinach	336	286	333	227
Blewah/Blewah	519	-	-	-
Buah–buahan/Fruits:				
Ketimun/Cucumber	1.275	512	338	384
Semangka/Watermelon	692	208	173	104

Sumber/Source: Badan Pusat Statistik, Statistik Pertanian Hortikultura SPH-SBS/BPS-Statistics Indonesia, Agricultural Statistic for Horticulture SPH-SBS

Tabel
Table 5.3

**Luas Panen Tanaman Biofarmaka Menurut Jenis Tanaman
di Kecamatan Sukadana (m²), 2020–2023**
**Harvested Area of Medicinal Plants by Kind of Plant in
Sukadana District (m²), 2020–2023**

Jenis Tanaman Kind of Plants	2020	2021	2022	2023
(1)	(2)	(3)	(4)	(5)
<i>Jahe/Ginger</i>	2.500	9.950	400	950
<i>Laos/Lengkuas/Galanga</i>	1.600	630	450	290
<i>Kencur/East Indian Galanga</i>	1.200	480	300	640
<i>Kunyit/Turmeric</i>	3.500	2.050	850	350
<i>Lempuyang/Zingiber Aromaticum</i>	-	-	-	-

Sumber/Source: Badan Pusat Statistik, Statistik Pertanian Hortikultura SPH-TBF/BPS-Statistics Indonesia, *Agricultural Statistic for Horticulture SPH-TBF*

Tabel
Table 5.4

**Produksi Tanaman Biofarmaka Menurut Jenis Tanaman di
Kecamatan Sukadana (kg), 2020–2023**
*Production of Medicinal Plants by Kind of Plant in Sukadana
District (kg), 2020–2023*

Jenis Tanaman Kind of Plants	2020	2021	2022	2023
(1)	(2)	(3)	(4)	(5)
Jahe/ <i>Ginger</i>	13.827	93.719	3.841	2.920
Laos/Lengkuas/ <i>Galanga</i>	11.993	5.031	2.698	1.057
Kencur/ <i>East Indian Galangal</i>	5.019	4.368	1.659	1.344
Kunyit/ <i>Turmeric</i>	16.534	8.577	2.237	871
Lempuyang/ <i>Zingiber Aromaticum</i>	-	-	-	-

Sumber/Source: Badan Pusat Statistik, Statistik Pertanian Hortikultura SPH-TBF/BPS-Statistics Indonesia, Agricultural Statistic for Horticulture SPH-TBF

Tabel
Table 5.5

**Luas Panen Tanaman Hias Menurut Jenis Tanaman di
Kecamatan Sukadana (m²), 2020–2023**
*Harvested Area of Ornamental Plants by Kind of Plant in
Sukadana District (m²), 2020–2023*

Jenis Tanaman <i>Kind of Plants</i>	2020	2021	2022	2023
(1)	(2)	(3)	(4)	(5)
Anggrek Pot/ <i>Pot Orchid</i>	...	-	-	-
Anggrek Potong/ <i>Cut Orchid</i>	...	-	-	-
Krisan/ <i>Chrysantemum</i>	-	-	-	-
Mawar/ <i>Rose</i>	-	-	-	-
Sedap Malam/ <i>Tuberose</i>	-	-	-	-

Sumber/*Source*: Badan Pusat Statistik, Statistik Pertanian Hortikultura SPH-TH/*BPS-Statistics Indonesia, Agricultural Statistik for Horticulture SPH-TH*

Tabel 5.6 **Produksi Tanaman Hias Menurut Jenis Tanaman di Kecamatan Sukadana (tangkai), 2020–2023**
Table **Production of Ornamental Plants by Kind of Plant n Sukadana District (stalks), 2020–2023**

Jenis Tanaman Kind of Plants	2020	2021	2022	2023
(1)	(2)	(3)	(4)	(5)
Anggrek Pot/Pot Orchid	...	-	-	-
Anggrek Potong/Cut Orchid	...	-	-	-
Krisan/Chrysantemum	-	-	-	-
Mawar/Rose	-	-	-	-
Sedap Malam/Tuberose	-	-	-	-

Sumber/Source: Badan Pusat Statistik, Statistik Pertanian Hortikultura SPH-TH/BPS-Statistics Indonesia, Agricultural Statistik for Horticulture SPH-TH

Tabel 5.7
Table

Produksi Buah-Buahan dan Sayuran Tahunan Menurut Jenis Tanaman di Kecamatan Sukadana (kuintal), 2020–2023

Production of Annual Fruits and Vegetables by Kind of Plant in Sukadana District (quintal), 2020–2023

Jenis Tanaman Kind of Plants	2020	2021	2022	2023
(1)	(2)	(3)	(4)	(5)
Buah–Buahan/Fruits:				
Mangga/Mango	2.015	2.172	105	1.023
Durian/Durian	5.292	656	27	8.747
Jeruk Siam/Kepron/Orange/Tangerine	523	507	48	925
Pisang/Banana	130	360	330	960
Pepaya/Papaya	185	35	19	46
Salak/Snakefruit	-	2	-	33
Anggur/Grape	-	-	1	7
Alpukat/Avocado	-	2	5	7
Belimbing/Star Fruit	38	33	3	66
Duku/Langsar/Kokosan	4.445	-	-	1.987
Jambu Air/Water Apple	147	98	43	246
Jambu Biji/Guava	71	58	19	77
Jengkol/Jengkol	461	581	71	10.767
Jeruk Besar/Pomelo	98	-	7	85
Melinjo/Gnetum/Melinjo	24	22	-	48
Manggis/Mangosteen	213	-	9	256
Buah Naga/Dragon Fruit	-	-	16	253
Nangka/Cempedak/Jackfruit	3.783	1.443	60	589
Nenas/Pineapple	24	22	16	21

Sumber/Source: Badan Pusat Statistik, Statistik Pertanian Hortikultura SPH-BST/BPS-Statistics Indonesia, Agricultural Statistic for Horticulture SPH-BST



06

PARIWISATA, TRANSPORTASI DAN KOMUNIKASI
TOURISM, TRANSPORTATION AND COMMUNICATION

<https://kayongutarakab.bps.go.id>



PENJELASAN TEKNIS

1. **Hotel** ialah suatu bentuk bangunan, atribut, instansi atau sebuah badan usaha akomodasi yang menyiapkan fasilitas jasa penginapan, fasilitator makanan dan minuman serta menyiapkan fasilitas jasa lainnya.
2. **Kantor pos** adalah fasilitas fisik tidak bergerak untuk melayani penerimaan, pengumpulan, penyortiran, transmisi, dan pengantaran surat dan paket pos.
3. **Perusahaan ekspedisi** didefinisikan sebagai forwarding agent atau perusahaan yang memberikan jasa dalam bentuk pengumpulan, pengurusan, pergudangan, dan penyerahan barang.
4. **BTS** adalah suatu infrastruktur telekomunikasi yang memfasilitasi komunikasi nirkabel antara perangkat komunikasi dan jaringan operator.

TECHNICAL NOTES

1. **Hotel** is a form of building, attribute, agency or an accommodation business entity that provides lodging service facilities, food and beverage facilitators and prepares other service facilities.
2. **Post office** is a physical immovable facility to serve the reception, collection, sorting, transmission, and delivery of letters and postal packages.
3. **Expedition company** is defined as a forwarding agent or company that provides services in the form of collection, management, warehousing, and delivery of goods.
4. **BTS** is a telecommunications infrastructure that facilitates wireless communication between communication equipment and network operators.

ULASAN

Jumlah hotel dan penginapan yang ada di Sukadana pada tahun 2023 adalah sebanyak 13 penginapan dan terdapat 1 hotel di Kecamatan Sukadana.

Penginapan yang dimaksud tersebar di desa Simpang Tiga sebanyak 1 unit, desa Pangkalan Buton 1 unit dan desa Sutera Sebanyak 11 unit. Sedangkan satu satunya hotel yang ada di Kayong Utara berada di desa Sutera.

Sedangkan Kantor pos di Kecamatan Sukadana sebanyak 1 unit yang berada di Desa Sutera, selain itu juga terdapat 2 agen jasa ekspedisi yang berada di Desa Sutera dan Pangkalan Buton.

Hampir setiap desa terdapat menara BTS hanya Desa Pampang Harapan tidak ada BTS.

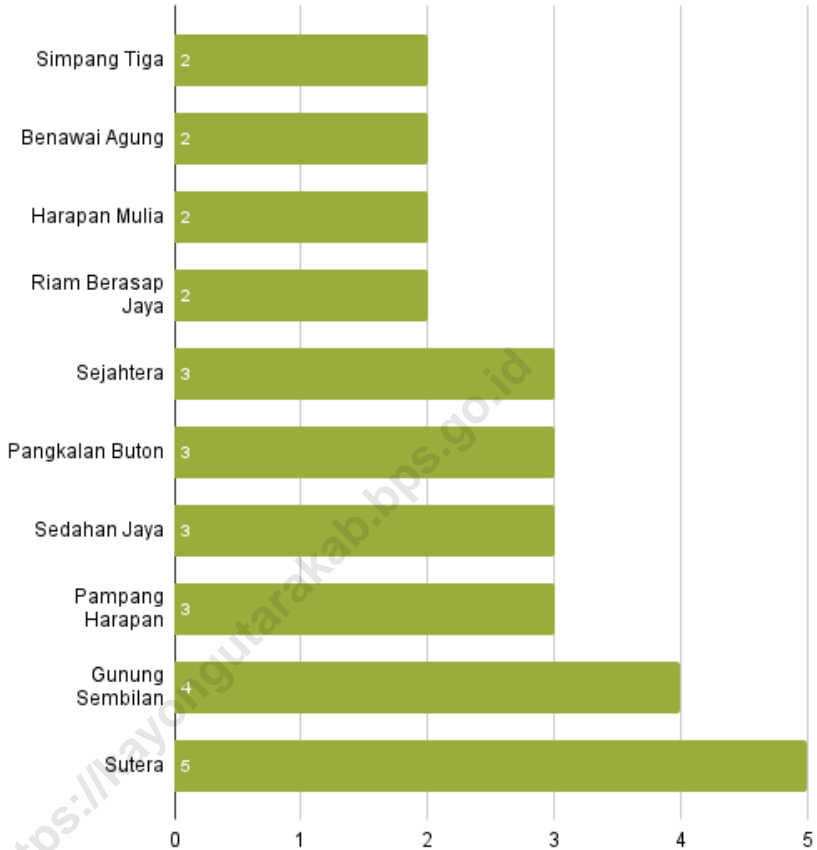
DESCRIPTION

The number of hotels and inns in Sukadana in 2023 is 13 inns and there is 1 hotel in Sukadana District.

The accommodation in question is spread out in 1 units in Simpang Tiga Village, 1 unit in Pangkalan Buton Village and 11 units in Sutera Village. While the only hotel in North Kayong is in the village of Sutera.

The post office in Sukadana District is 1 unit located in Sutera Village, besides that there are also 2 expedition service agents located in Sutera and Pangkalan Buton Villages.

BTS towers, almost every village has a BTS tower, Pampang Harapan village is the only one who has no Tower.



Sumber/Source: Pemerintah Kecamatan Sukadana/Sukadana District Government

Gambar 6.1
Figures

Jumlah Operator Layanan Komunikasi Telepon Seluler Menurut Desa/Kelurahan di Kecamatan Sukadana, 2023
Number of Cellular Phone Communication Service Operators by Villages/Kelurahan in Sukadana District, 2023

6.1 PARIWISATA TOURISM

Tabel 6.1.1 Jumlah Sarana Akomodasi Menurut Desa/Kelurahan dan Jenis Akomodasi di Kecamatan Sukadana, 2023
Table *Number of Accomodation Facilities by Villages/Kelurahan and Type of Accomodation in Sukadana District, 2023*

Desa/Kelurahan <i>Village/Kelurahan</i>	Hotel <i>Hotel</i>	Penginapan <i>Inn</i>
(1)	(2)	(3)
Simpang Tiga	-	1
Sejahtera	-	-
Pangkalan Buton	-	1
Sutera	1	11
Benawai Agung	-	-
Harapan Mulia	-	-
Sedahan Jaya	-	-
Gunung Sembilan	-	-
Pampang Harapan	-	-
Riam Berasap Jaya	-	-
Sukadana	1	13

Sumber/Source: Badan Pusat Statistik Survei Hotel Tahunan (VHTL)/BPS-Statistics Indonesia Hotels Survey

6.2 TRANSPORTASI TRANSPORTATION

Tabel 6.2.1 Prasarana dan Sarana Transportasi Antar Desa/Kelurahan Menurut Desa/Kelurahan di Kecamatan Sukadana, 2023
Table 6.2.1 Inter-Villages/Kelurahan Transportation Infrastructure and Facilities by Villages/Kelurahan in Sukadana District, 2023

Desa/Kelurahan <i>Village/Kelurahan</i>	Jenis Prasarana Transportasi <i>Type of Transportation Infrastructure</i>	Keberadaan Angkutan Umum <i>Availability of Public Transportation</i>
(1)	(2)	(3)
Simpang Tiga	Darat	Ada, dengan trayek tetap
Sejahtera	Darat	Ada, dengan trayek tetap
Pangkalan Buton	Darat	Ada, dengan trayek tetap
Sutera	Darat	Ada, dengan trayek tetap
Benawai Agung	Darat	Tidak ada angkutan umum
Harapan Mulia	Darat	Ada, dengan trayek tetap
Sedahan Jaya	Darat	Tidak ada angkutan umum
Gunung Sembilan	Darat	Ada, tanpa trayek tetap
Pampang Harapan	Darat	Ada, dengan trayek tetap
Riam Berasap Jaya	Darat	Ada, tanpa trayek tetap

Lanjutan Tabel/*Continued Table 6.2.1*

Desa/Kelurahan Village/Kelurahan	Jenis Permukaan Jalan Darat Terluas Type of The Widest Road Surface	Dapat Dilalui Kendaraan Bermotor Roda 4 atau Lebih Passable by Vehicle with 4 or more Wheels
(1)	(4)	(5)
Simfang Tiga	Aspal/beton	Sepanjang tahun
Sejahtera	Aspal/beton	Sepanjang tahun
Pangkalan Buton	Aspal/beton	Sepanjang tahun
Sutera	Aspal/beton	Sepanjang tahun
Benawai Agung	Aspal/beton	Sepanjang tahun
Harapan Mulia	Aspal/beton	Sepanjang tahun
Sedahan Jaya	Aspal/beton	Sepanjang tahun
Gunung Sembilan	Aspal/beton	Sepanjang tahun
Pampang Harapan	Aspal/beton	Sepanjang tahun
Riam Berasap Jaya	Aspal/beton	Sepanjang tahun

Sumber/*Source*: Pemerintah Kecamatan Sukadana/*Sukadana District Government*

6.3 KOMUNIKASI COMMUNICATION

Tabel 6.3.1 Keberadaan Kantor Pos/Pos Pembantu/Rumah Pos, Pos Keliling, dan Perusahaan/Agen Jasa Ekspedisi Swasta Menurut Desa/Kelurahan di Kecamatan Sukadana, 2023
Number of Post Office/Subsidiary of Post Office, Mobile Portal Service, Private Expedition Service Company by Villages/Kelurahan in Sukadana District, 2023

Desa/Kelurahan <i>Village/Kelurahan</i>	Kantor Pos/Pos Pembantu/Rumah Pos <i>Post Office/Subsidiary of Post Office</i>	Pos Keliling <i>Mobile Portal Service</i>	Perusahaan/Agen Jasa Ekspedisi Swasta <i>Private Expedition Service Company</i>
(1)	(2)	(3)	(4)
Simpang Tiga	Tidak Ada	Tidak Ada	Tidak Ada
Sejahtera	Tidak Ada	Tidak Ada	Tidak Ada
Pangkalan Buton	Tidak Ada	Tidak Ada	Ada
Sutera	Ada	Tidak Ada	Ada
Benawai Agung	Tidak Ada	Tidak Ada	Tidak Ada
Harapan Mulia	Tidak Ada	Tidak Ada	Tidak Ada
Sedahan Jaya	Tidak Ada	Tidak Ada	Tidak Ada
Gunung Sembilan	Tidak Ada	Tidak Ada	Tidak Ada
Pampang Harapan	Tidak Ada	Tidak Ada	Tidak Ada
Riam Berasap Jaya	Tidak Ada	Tidak Ada	Tidak Ada

Sumber/Source: Pemerintah Kecamatan Sukadana/Sukadana District Government

Tabel 6.3.2 Jumlah Menara Telepon seluler dan Operator Layanan Komunikasi Telepon Seluler Menurut Desa/Kelurahan di Kecamatan Sukadana, 2023
Number of Base Transceiver Station (BTS) and Cellular Phone Communication Service Operators by Villages/ Kelurahan in Sukadana District, 2023

Desa/Kelurahan Village/Kelurahan	Jumlah Menara Telepon seluler Number of Base Transceiver Station (BTS)	Jumlah Operator Layanan Komunikasi Telepon Seluler Cellular Phone Communication Service Operators
(1)	(2)	(3)
Simpang Tiga	3	2
Sejahtera	1	3
Pangkalan Buton	3	3
Sutera	5	5
Benawai Agung	2	2
Harapan Mulia	3	2
Sedahan Jaya	3	3
Gunung Sembilan	1	4
Pampang Harapan	-	3
Riam Berasap Jaya	2	2

Sumber/Source: Pemerintah Kecamatan Sukadana/Sukadana District Government

Tabel
Table 6.3.3

**Kekuatan Sinyal Telepon Seluler dan Jenis Sinyal Internet
Telepon Seluler Menurut Desa/Kelurahan di Kecamatan
Sukadana, 2023**
*The Strenght of Cellular Phone Signal by Villages/Kelurahan
in Sukadana District, 2023*

Desa/Kelurahan Village/Kelurahan	Kekuatan Sinyal Telepon Seluler The Strenght of Cellular Phone Signal	Jenis Sinyal Internet Telepon Seluler Type of Cellular Phone Signal
(1)	(2)	(3)
Simpang Tiga	Sinyal Kuat	5G / 4G / LTE
Sejahtera	Sinyal Lemah	5G / 4G / LTE
Pangkalan Buton	Sinyal Sangat Kuat	5G / 4G / LTE
Sutera	Sinyal Kuat	5G / 4G / LTE
Benawai Agung	Sinyal Kuat	5G / 4G / LTE
Harapan Mulia	Sinyal Kuat	5G / 4G / LTE
Sedahan Jaya	Sinyal Kuat	5G / 4G / LTE
Gunung Sembilan	Sinyal Kuat	5G / 4G / LTE
Pampang Harapan	Sinyal Kuat	5G / 4G / LTE
Riam Berasap Jaya	Sinyal Kuat	5G / 4G / LTE

Sumber/Source: Pemerintah Kecamatan Sukadana/Sukadana District Government



07

**PERBANKAN DAN KOPERASI
BANKING AND COOPERATIVE**

<https://kayongutarakab.bps.go.id>



PENJELASAN TEKNIS

1. **Bank umum pemerintah** adalah jenis bank yang mendapatkan modalnya dari pengumpulan dana masyarakat melalui simpanan berupa deposito maupun giro
2. **Bank umum swasta** adalah bank dimana sebagian besar sahamnya dimiliki oleh swasta nasional serta akta pendiriannya didirikan oleh swasta, pembagian keuntungannya juga untuk swasta nasional.
3. **Bank Perkreditan Rakyat (BPR)** adalah Bank yang melaksanakan kegiatan usaha secara konvensional atau berdasarkan prinsip syariah, yang dalam kegiatannya tidak memberikan jasa dalam lalu lintas pembayaran.
4. **Koperasi** adalah badan usaha yang beranggotakan orang-orang atau badan hukum koperasi dengan melandaskan kegiatannya berdasarkan prinsip koperasi sekaligus sebagai gerakan ekonomi rakyat yang berdasar atas asas kekeluargaan
5. **Koperasi Unit Desa** adalah suatu Koperasi serba usaha yang beranggotakan penduduk desa dan berlokasi di daerah pedesaan, daerah kerjanya biasanya mencakup satu wilayah

TECHNICAL NOTES

1. **Government commercial bank** is a type of bank that obtains its capital from the collection of public funds through deposits in the form of deposits and demand deposits
2. **Private commercial bank** is a bank where most of the shares are owned by the national private sector and the deed of establishment is established by the private sector, the profit sharing is also for the national private sector.
3. **Rural Bank** is a Bank that carries out business activities conventionally or based on sharia principles, which in its activities does not provide services in payment traffic.
4. **Cooperative** is a business entity consisting of a person or a cooperative legal entity based on its activities based on the cooperative principle as well as a people's economic movement based on the principle of kinship.
5. **Village Unit Cooperative** is a multi-business cooperative consisting of villagers and located in rural areas, the working area usually covers one sub-district area. The formation of this KUD is the union of several small and numerous

kecamatan. Pembentukan KUD ini merupakan penyatuan dari beberapa Koperasi pertanian yang kecil dan banyak jumlahnya dipedesaan. Selain itu KUD memang secara resmi didorong perkembangannya oleh pemerintah.

- 6. Kelompok pertokoan** adalah sejumlah toko yang terdiri dari paling sedikit ada 10 toko. Dalam satu kelompok pertokoan bangunan fisiknya dapat lebih dari satu.

agricultural cooperatives in rural areas. In addition, KUD is officially encouraged by the government for its development.

- 6. Shop group** is a number of shops consisting of at least 10 shops. In one shopping group, there can be more than one physical building.

<https://kayongutarakab.bps.go.id>

ULASAN

Di Kecamatan Sukadana terdapat 4 Bank Umum Pemerintah dan 1 Bank Perkreditan Rakyat (BPR). Selain itu, terdapat 6 ATM dan 19 Agen Bank.

Koperasi yang ada di kecamatan Sukadana adalah Jenis Koperasi Unit Desa (KUD), Koperasi Simpan Pinjam (Kospin) dan Koperasi Lainnya. Banyaknya koperasi adalah 2 unit Koperasi Unit Desa (KUD), 6 unit Koperasi Simpan Pinjam (Kospin) dan 23 unit Koperasi Lainnya.

DESCRIPTION

In Sukadana District there are 4 Government Commercial Bank and 1 Rural Bank. Besides that, there are 6 ATM and 19 Bank Agents.

The existing cooperative in the District of Sukadana is a type of Village Cooperative Unit, Savings and Loan Cooperative, Other Cooperative. The number of cooperatives is 2 units Village Cooperative Unit, 6 units Savings and Loan Cooperative and 23 units Other Cooperative.

<https://kayongutarakab.bps.go.id>

7.2 PERBANKAN BANKING

Tabel 7.1 Banyaknya Sarana Lembaga Keuangan Bank Menurut Desa/Kelurahan dan Jenis Bank di Kecamatan Sukadana, 2023¹
Number of Bank by Villages/Kelurahan and Type of Bank in Sukadana District, 2023¹

Desa/Kelurahan <i>Village/Kelurahan</i>	Bank Umum Pemerintah <i>Government Bank</i>	Bank Umum Swasta <i>Private Bank</i>	Bank Perkreditan Rakyat (BPR) <i>Rural Bank</i>
(1)	(2)	(3)	(4)
Simpang Tiga	1	-	-
Sejahtera	-	-	-
Pangkalan Buton	-	-	-
Sutera	3	-	1
Benawai Agung	-	-	-
Harapan Mulia	-	-	-
Sedahan Jaya	-	-	-
Gunung Sembilan	-	-	-
Pampang Harapan	-	-	-
Riam Berasap Jaya	-	-	-
Sukadana	4	-	1

Sumber/Source: Pemerintah Kecamatan Sukadana/Sukadana District Government

Tabel 7.3
Table

Jumlah Anjungan Tunai Mandiri dan Agen Bank Menurut Desa di Kecamatan Sukadana, 2023¹
Number of Automated Teller Machine and Bank Agent by Villages in Sukadana District, 2023¹

Desa/Kelurahan Village/Kelurahan	Anjungan Tunai Mandiri Automated Teller Machine	Agen Bank Bank Agent
(1)	(2)	(3)
Simpang Tiga	1	2
Sejahtera	-	-
Pangkalan Buton	1	2
Sutera	3	2
Benawai Agung	-	2
Harapan Mulia	1	2
Sedahan Jaya	-	1
Gunung Sembilan	-	2
Pampang Harapan	-	1
Riam Berasap Jaya	-	5
Sukadana	6	19

Sumber/Source: Pemerintah Kecamatan Sukadana/Sukadana District Government

7.5 KOPERASI COOPERATIVE

Tabel 7.4 Banyaknya Koperasi Aktif Menurut Menurut Desa/
Table Banyaknya Koperasi Aktif Menurut Menurut Desa/
Kelurahan dan Jenis Koperasi di Kecamatan Sukadana,
2023
*Number of Cooperative by Villages/Kelurahan and Type of
Cooperative in Sukadana District, 2023*

Desa/Kelurahan <i>Village/Kelurahan</i>	Koperasi Unit Desa (KUD) <i>Village Cooperative Unit</i>	Koperasi Industri Kecil dan Kerajinan Rakyat (Kopinkra) <i>Small Industry and Citizen Handicraft Cooperative</i>
(1)	(2)	(3)
Sim pang Tiga	-	-
Sejahtera	-	-
Pangkalan Buton	1	-
Sutera	-	-
Benawai Agung	-	-
Harapan Mulia	-	-
Sedahan Jaya	-	-
Gunung Sembilan	-	-
Pampang Harapan	-	-
Riam Berasap Jaya	1	-
Sukadana	2	-

Lanjutan Tabel/*Continued Table 7.2.1*

Desa/Kelurahan Village/Kelurahan	Koperasi Simpan Pinjam (Kospin) Savings and Loan Cooperative	Koperasi Lainnya Other Cooperative
(1)	(4)	(5)
Simpang Tiga	1	1
Sejahtera	-	3
Pangkalan Buton	-	5
Sutera	5	11
Benawai Agung	-	1
Harapan Mulia	-	-
Sedahan Jaya	-	1
Gunung Sembilan	-	-
Pampang Harapan	-	-
Riam Berasap Jaya	-	1
Sukadana	6	23

Sumber/Source: Dinas Perdagangan Kabupaten Kayong Utara/*Office of Trade Kayong Utara Regency*

DAFTAR PUSTAKA/BIBLIOGRAPHY

- Badan Pusat Statistik. 2024. Statistik Indonesia 2024. Volume 52, 2024. Jakarta: Badan Pusat Statistik.
- Badan Pusat Statistik Kabupaten Kayong Utara. 2024. Kabupaten Kayong Utara Dalam Angka 2024. Volume 17, 2024. Sukadana: BPS Kabupaten Kayong Utara.
- Direktorat Jenderal Hortikultura & Badan Pusat Statistik. 2023. *Pedoman Statistik Pertanian Hortikultura (SPH)*. Jakarta: Kementerian Pertanian.
- Direktorat Statistik Ketahanan Sosial. 2024. *Buku 3: Konsep dan Definisi Podes 2024*. Jakarta: Badan Pusat Statistik.
- Peraturan Menteri Kesehatan Republik Indonesia Nomor 29 Tahun 2020 Tentang Penanggulangan Masalah Gizi Bagi Anak Akibat Penyakit.
- Peraturan Menteri Dalam Negeri Republik Indonesia Nomor 84 Tahun 2015 Tentang Susunan Organisasi Dan Tata Kerja Pemerintah Desa.
- Undang-Undang Republik Indonesia Nomor 6 Tahun 2007 Tentang Pembentukan Kabupaten Kayong Utara Di Provinsi Kalimantan Barat.
- Undang-Undang Republik Indonesia Nomor 5 Tahun 2014 tentang Aparatur Sipil Negara.
- Undang-Undang Republik Indonesia Nomor 6 Tahun 2014 Tentang Desa.

<https://kayongutarakab.go.id>

<https://kayongutarakab.bps.go.id>



Kunjungi/Access

<https://kayongutarakab.bps.go.id>

untuk informasi lengkap tentang BPS
Kabupaten Kayong Utara/*for more information
about BPS-Statistics Kayong Utara Regency*

Berkas Publikasi
Publication Softfile



ST2023

SENSUS PERTANIAN

BerAKHLAK

Berorientasi Pelayanan Akuntabel Kompeten
Harmonis Loyal Adaptif Kolaboratif

**#bangga
melayani
bangsa**

DATA

MENCERDASKAN BANGSA

Enlighten The Nation



**BADAN PUSAT STATISTIK
KABUPATEN KAYONG UTARA
BPS-STATISTICS KAYONG UTARA REGENCY**

Jl. Batu Daya I No. 8 Sukadana 78852

Telp/Fax: (0534) 3031316

Homepage: <https://kayongutarakab.bps.go.id> Email: bps6111@bps.go.id