


KECAMATAN PERMATA DALAM ANGKA 2021

PERMATA SUB-DISTRICT IN FIGURES, 2021



**BADAN PUSAT STATISTIK
KABUPATEN BENER MERIAH**
Statistics of Bener Meriah Regency

Kecamatan Permata Dalam Angka

Permata Subdistrict in Figures

2021

ISSN/ISBN : -

No. Publikasi/Publication Number: 11170.2112

Katalog/Catalog: 1102001.1117070

Ukuran Buku/Book Size: 14,8 x 21 cm

Jumlah Halaman/Number of Pages: xxii + 140 halaman/pages

Naskah/Manuscript:

BPS Kabupaten Bener Meriah

(Masukan Nama Unit Kerja dalam Bahasa Inggris)

Penyunting/Editor:

BPS Kabupaten Bener Meriah

(Masukan Nama Unit Kerja dalam Bahasa Inggris)

Desain Kover oleh/Cover Designed by:

Seksi Integrasi Pengolahan dan Diseminasi Statistik

Integrated Processing and Statistics Dissemination Section

Ilustrasi Kover/Cover Illustration:

Keterangan dalam Bahasa Indonesia/ *Information in English*

Penerbit/Published by:

BPS Kabupaten Bener Meriah/*BPS-Statistics Bener Meriah Regency*

Pencetak/Printed by:

Badan Pusat Statistik

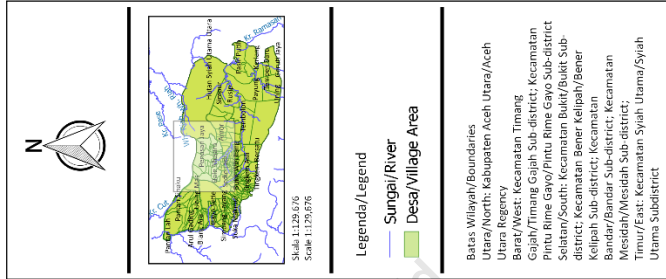
Sumber Ilustrasi/Graphics by: -

Dilarang mengumumkan, mendistribusikan, mengkomunikasikan, dan/atau menggandakan sebagian atau seluruh isi buku ini untuk tujuan komersial tanpa izin tertulis dari Badan Pusat Statistik

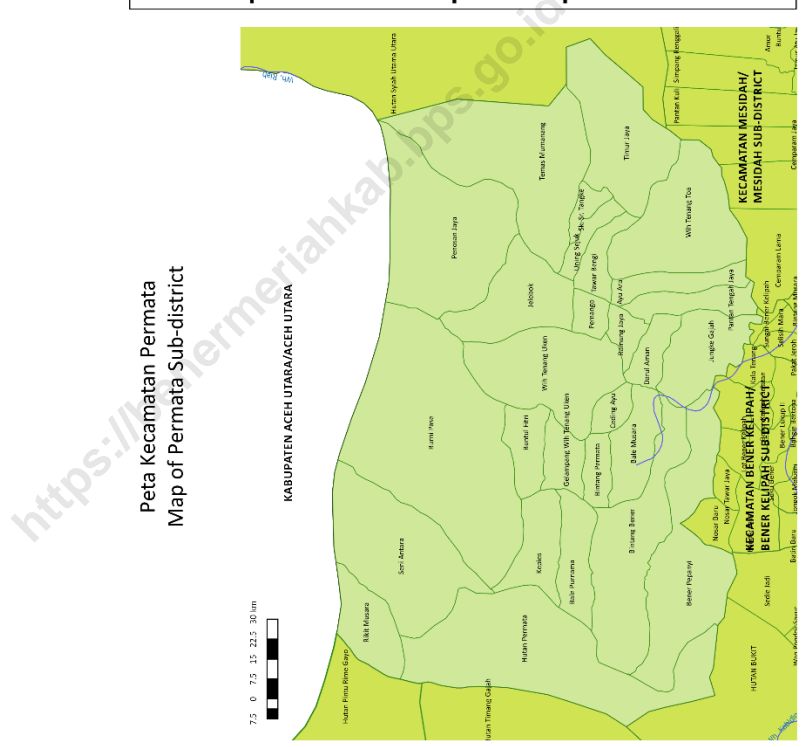
Prohibited to announce, distribute, communicate, and/or copy part of all this book for commercial purpose without permission from BPS-Statistics Indonesia

PETA WILAYAH KECAMATAN PERMATA

MAP OF PERMATA SUB-DISTRICT



Peta Kecamatan Permata
Map of Permata Sub-district



KEPALA BPS KABUPATEN BENER MERIAH
CHIEF STATISTICIAN OF BENER MERIAH REGENCY



Samsuar, SP



KATA PENGANTAR

Kecamatan Permata Dalam Angka 2021 merupakan publikasi tahunan yang diterbitkan oleh BPS Kabupaten Bener Meriah. Publikasi ini diharapkan dapat membantu pemakai data dalam melengkapi penyusunan rencana pembangunan di Kabupaten Bener Meriah.

Publikasi ini dapat terwujud berkat kerja sama dan bantuan dari berbagai pihak baik instansi pemerintah maupun swasta. Kepada semua pihak yang telah memberikan bantuan disampaikan penghargaan dan terima kasih yang sebesar-besarnya.

Walaupun publikasi ini telah disiapkan sebaik-baiknya, namun disadari masih ada kekurangan dan kesalahan yang terjadi. Untuk perbaikan publikasi ini, tanggapan dan saran yang bersifat konstruktif dari para pemakai sangat diharapkan.

Redelong, September 2021
Kepala Badan Pusat Statistik
Kabupaten Bener Meriah

Samsuar, SP
NIP. 196407271984031001



PREFACE

Permata Sub-district in Figures 2021 is an annual publication written by BPS of Bener Meriah Regency. This publication hopefully can be of use to help complement the compilation of development planning in this particular regency.

This comprehensive publication has been made possible with the assistance and contribution from several governmental institutions and private organizations. To all parties who have been involved in the preparation of this publication, I would like to express my sincerest appreciation and gratitude.

Comments and constructive suggestions for the improvement of this publication are always welcome.

*Redelong, September 2021
Chief Statistician of
Bener Meriah Regency*



*Samsuar, SP
NIP. 196407271984031001*

DAFTAR ISI/CONTENTS

	halaman <i>page</i>
Peta Wilayah Kecamatan PERMATA	iii
Kepala BPS Kabupaten Bener meriah.....	v
Kata Pengantar	vii
<i>Preface</i>	viii
Daftar Isi/ <i>Contents</i>	ix
Daftar Tabel/ <i>List Of Tables</i>	xi
Penjelasan Umum/ <i>Explanatory Notes</i>	xxii
1 Geografi.....	xxiii
Geography.....	xxiii
1.1 Geografi/ <i>Geography</i>	2
2 Pemerintahan	10
<i>Government</i>	10
2.1 Wilayah Administratif/ <i>Administrative Area</i>	12
2.2 Pegawai Pemerintahan/ <i>Government Employee</i>	16
3 Kependudukan.....	22
<i>Population</i>	22
3.1 Kependudukan/ <i>Population</i>	24
4 Sosial	32
<i>Social</i>	32
4.1 Pendidikan/ <i>Education</i>	34
4.2 Kesehatan/ <i>Health</i>	44
4.3 Agama Dan Sosial Lainnya/ <i>Religion And Other Social Affairs</i>	58
4.4 Kemiskinan/ <i>Poverty</i>	68
5 Pertanian	70
<i>Agriculture</i>	70
5.1 Tanaman Pangan/ <i>Food Crops</i>	72
5.2 Hortikultura/ <i>Horticulture</i>	75
5.3 Perkebunan/ <i>Plantation</i>	94

5.4	Peternakan/ <i>Livestock</i>	98
5.5	Perikanan/ <i>Fishery</i>	100
6	Industri, Pertambangan, dan Energi	104
	Industry, Mining, and Energy	104
6.1	Industri/ <i>Industry</i>	106
6.2	Pertambangan/ <i>Mining</i>	107
7	Perdagangan	112
	Trade	112
7.1	Perdagangan/ <i>Trade</i>	114
8	Hotel dan Pariwisata	120
	Hotel and Tourism	120
8.1	Hotel dan Pariwisata/ <i>Hotel and Tourism</i>	122
9	Transportasi dan Komunikasi.....	126
	Transportation and Communication	126
9.1	Perdagangan/ <i>Trade</i>	128
9.2	Pos & Telekomunikasi/ <i>Postal Services & Telecommunicaton</i>	132
10	Lembaga Keuangan	136
	Financial institution	136
10.1	Perdagangan/ <i>Trade</i>	138

DAFTAR TABEL/LIST OF TABLES

	halaman page
1 Geografi.....	xxiii
Geography.....	xxiii
1.1 Geografi/Geography	2
1.1.1 Luas Daerah (km ²) Menurut Desa di Kecamatan Permata, 2020.....	2
TOTAL AREA (SQUARE KM) BY VILLAGES IN PERMATA SUB-DISTRICT, 2020	2
1.1.2 Informasi Geografis Kecamatan Permata, 2020.....	4
GEOGRAPHIC INFORMATION OF PERMATA SUB-DISTRICT, 2020.....	4
1.1.3 Jarak (km) dari Desa ke Ibukota Kecamatan di Kecamatan Permata, 2020.....	5
DISTANCE BETWEEN VILLAGES AND SUB-DISTRICT CAPITAL IN PERMATA SUB-DISTRICT, 2020	5
1.1.4 Jarak (km) dari Desa ke Ibukota Kabupaten di Kecamatan Permata, 2020.....	7
DISTANCE BETWEEN VILLAGES AND REGENCY CAPITAL IN PERMATA SUB- DISTRICT, 2020.....	7
2 Pemerintahan	10
Government	10
2.1 Wilayah Administratif/ <i>Administrative Area</i>	12
2.1.1 Nama-Nama Gampong/Desa Menurut Kemukiman pada Kecamatan Permata, 2020	12
NAME OF VILLAGES BY KEMUKIMAN IN PERMATA SUB-DISTRICT, 2020.....	12
2.1.2 Nama-Nama Dusun Menurut Desa pada Kecamatan Permata, 2020 13	
NAME OF DUSUN BY VILLAGE IN PERMATA SUB-DISTRICT, 2020	13
2.2 Pegawai Pemerintahan/ <i>Government Employee</i>	16
2.2.1 Nama Kepala Camat dan Periode Menjabat	16
NAME OF HEAD OF SUB-DISTRICT AND RULING PERIOD	16

2.2.2 Jumlah Pegawai di Kantor Camat Permata Menurut Pendidikan Tertinggi yang Pernah Ditamatkan dan Jenis Kelamin, 2020	17
NUMBER OF EMPLOYEE IN SUB-DISTRICT OFFICE OF PERMATA BY EDUCATIONAL ATTAINMENT AND SEX, 2020.....	17
2.2.3 Jumlah Kepala Desa di Kecamatan Permata Menurut Pendidikan Tertinggi yang Pernah Ditamatkan dan Jenis Kelamin, 2020	18
NUMBER OF VILLAGE CHIEF IN PERMATA SUB-DISTRICT BY EDUCATIONAL ATTAINMENT AND SEX, 2020	18
2.2.4 Jumlah Kepala Dusun di Kecamatan Permata Menurut Pendidikan Tertinggi yang Pernah Ditamatkan dan Jenis Kelamin, 2020	19
NUMBER OF DUSUN CHIEF IN PERMATA SUB-DISTRICT BY EDUCATIONAL ATTAINMENT AND SEX, 2020	19
2.2.5 Daftar Nama Pegawai di Kantor Camat Permata Menurut Jabatan, 2020	20
LIST OF EMPLOYEE IN PERMATA SUB-DISTRICT OFFICE BY OCCUPATION, 2020.....	20
3 Kependudukan	22
Population	22
3.1 Kependudukan/ <i>Population</i>	24
3.1.1 Penduduk, Laju Pertumbuhan Penduduk, Distribusi Persentase Penduduk, Kepadatan Penduduk, Rasio Jenis Kelamin Menurut Desa/ Kelurahan di Kecamatan Permata, 2020	24
POPULATION, POPULATION GROWTH RATE, PERCENTAGE DISTRIBUTION OF POPULATION, POPULATION DENSITY, AND SEX RATIO BY VILLAGE IN PERMATA SUB-DISTRICT, 2020	24
3.1.2 Jumlah Penduduk Menurut Kelompok Umur dan Jenis Kelamin di Kecamatan Permata, 2020.....	27
POPULATION BY AGE GROUP AND SEX IN PERMATA SUB-DISTRICT, 2020	27
3.1.3 Jumlah Pertambahan Penduduk Menurut Desa berdasarkan Sensus Penduduk di Kecamatan Permata, 2010 dan 2020.....	28
POPULATION INCREASE BY VILLAGE DUE TO POPULATION CENSUS IN PERMATA SUB-DISTRICT, 2010 AND 2020	28
3.1.4 Jumlah Rumah Tangga Menurut Desa di Kecamatan Permata, 2016-2020	29

NUMBER OF HOUSEHOLDS BY VILLAGE PERMATA SUB-DISTRICT, 2016-2020	29
3.1.5 Jumlah Penduduk Menurut Daerah Tempat Tinggal dan Jenis Kelamin di Kabupaten Bener Meriah 2016-2020	30
POPULATION BY AREA OF RESIDENCE AND SEX IN BENER MERIAH REGENCY, 2016-2020	30
3.1.6 Jumlah Kartu Tanda Penduduk (KTP), Kartu Keluarga (KK), dan Akte Kelahiran yang Diterbitkan Per Bulan di Kabupaten Bener Meriah, 2020.....	31
NUMBER OF IDENTITY CARD, FAMILY REGISTRY, AND BIRTH CERTIFICATE ISSUED PER MONTH IN BENER MERIAH REGENCY, 2020	31
4 Sosial	32
Social.....	32
4.1 Pendidikan/Education	34
4.1.1 Banyaknya Sekolah Dasar (SD) Menurut Desa/Kelurahan di Kecamatan Permata, 2020	34
4.1.2 Banyaknya Madrasah Ibtidaiyah (MI) Menurut Desa/ Kelurahan di Kecamatan Permata, 2020	35
4.1.3 Banyaknya Sekolah Menengah Permata (SMP) Menurut Desa/Kelurahan di Kecamatan Permata, 2020	36
4.1.4 Banyaknya Madrasah Tsanawiyah (MTs) Menurut Desa/ Kelurahan di Kecamatan Permata, 2020	37
4.1.5 Banyaknya Sekolah Menengah Atas (SMA) Menurut Desa/ Kelurahan di Kecamatan Permata, 2020	38
4.1.6 Banyaknya Madrasah Aliyah (MA) Menurut Desa/ Kelurahan di Kecamatan Permata, 2020	39
4.1.7 Banyaknya Sekolah Menengah Kejuruan (SMK) Menurut Desa/Kelurahan di Kecamatan Permata, 2020.....	40
4.1.8 Banyaknya Akademi/Perguruan Tinggi Menurut Desa/Kelurahan di Kecamatan Permata, 2020	41
4.1.9 Kemudahan Untuk Mencapai Sarana Pendidikan Terdekat Bagi Desa/Kelurahan yang Tidak ada Sarana Pendidikan Menurut Desa/Kelurahan dan Jenjang Pendidikan di Kecamatan Permata, 2020.....	42

4.2	Kesehatan/ <i>Health</i>	44
4.2.1	Banyaknya Sarana Kesehatan Menurut Desa/Kelurahan dan Jenis Sarana Kesehatan di Kecamatan Permata, 2020	44
4.2.2	Kemudahan Mencapai Sarana Kesehatan Terdekat Bagi Desa/Kelurahan yang Tidak ada Sarana Kesehatan Menurut Desa/Kelurahan dan Jenis Sarana Kesehatan di Kecamatan Permata, 2020	46
4.2.3	Banyaknya Warga Penderita Gizi Buruk Menurut Desa/Kelurahan di Kecamatan Permata, 2018 dan 2019	48
4.2.4	Jumlah Tenaga Kesehatan Menurut Kecamatan Di Kabupaten Bener Meriah, 2020	49
	NUMBER OF HEALTH PERSONNEL BY SUB-DISTRICT IN BENER MERIAH REGENCY, 2020	49
4.2.5	Jumlah Dokter Spesialis, Dokter Umum, dan Dokter Gigi Menurut Sarana Pelayanan Kesehatan di Kecamatan Permata,2020	50
	NUMBER OF MEDICAL SPECIALIST, GENERAL PRACTITIONER, AND DENTIST BY TYPE OF HEALTH FACILITY IN PERMATA SUB-DISTRICT , 2020	50
4.2.6	Jumlah Ibu Hamil, Melakukan Kunjungan K1, Kunjungan K4, dan Mendapat Tablet Zat Besi (Fe) Menurut Kabupaten Bener Meriah, 2020	51
	NUMBER OF PREGNANT WOMEN, THOSE WITH ONE VISIT & FOUR VISIT OF ANTENATEL CARE, AND RECEIVED IRON SUPPLEMENT IN BENER MERIAH REGENCY, 2020.....	51
4.2.7	Jumlah Bayi Lahir, Bayi Berat Badan Lahir Rendah (BBLR), BBLR Dirujuk, dan Bergizi Buruk di Kabupaten Bener Meriah, 2020	52
	NUMBER OF BIRTHS, BABIES WITH LOW BIRTH WEIGHTS (LBW), TREATED LBW, AND MALNUTRITION CASES IN BENER MERIAH REGENCY, 2020.....	52
4.2.8	Banyaknya Keluarga Menurut Desa/Kelurahan dan Jenis Pengguna Listrik di Kecamatan Permata, 2020	53
4.2.9	Banyaknya Desa/Kelurahan Menurut Keberadaan Penerangan Jalan Utama Desa/Kelurahan di Kecamatan Permata, 2018-2020	54
4.2.10	Banyaknya Desa/Kelurahan Menurut Jenis Bahan Bakar	55

untuk Memasak yang Digunakan Oleh Sebagian Besar.....	55
Keluarga di Kecamatan Permata, 2018-2020.....	55
4.2.11 Banyaknya Desa/Kelurahan Menurut Sumber Air Minum	56
Sebagian Besar Keluarga di Kecamatan Permata, 2018-2020	56
4.2.12 Banyaknya Desa/Kelurahan Menurut Penggunaan Fasilitas Tempat Buang Air Besar Sebagian Besar Keluarga di Kecamatan Permata, 2018-2020.....	57
4.3 Agama Dan Sosial Lainnya/ <i>Religion And Other Social Affairs</i>	58
4.3.1 Banyaknya Kejadian Bencana Alam Menurut Desa/Kelurahan dan Jenis Bencana Alam di Kecamatan Permata, 2019	58
4.3.2 Banyaknya Korban Jiwa Akibat Bencana Alam Menurut Desa/Kelurahan dan Jenis Bencana Alam di Kecamatan Permata, 2020.....	61
4.3.3 Keberadaan Fasilitas/Upaya Antisipasi/Mitigasi Bencana Alam Menurut Desa/Kelurahan di Kecamatan Permata, 2020.....	64
4.3.4 Banyaknya Desa/Kelurahan yang Memiliki Kelompok Kegiatan Olahraga Menurut Jenis Olahraga dan Ketersediaan Fasilitas/Lapangan Olahraga di Kecamatan Permata, 2020.....	66
4.3.5 Jumlah Tempat Peribadatan Menurut Kecamatan di Kabupaten Bener Meriah, 2020	67
NUMBER OF WORSHIP FACILITIES BY SUB-DISTRICT IN BENER MERIAH REGENCY, 2020.....	67
4.4 Kemiskinan/Poverty	68
4.4.1 Panti Sosial Menurut Jenis dan Jumlah yang Ditampung di Kabupaten Bener Meriah, 2020	68
NUMBER OF SOCIAL SERVICE FACILITY BY TYPE AND RECORDED RESIDENT IN BENER MERIAH REGENCY, 2020.....	68
5 Pertanian	70
Agriculture	70
5.1 Tanaman Pangan/ <i>Food Crops</i>	72
5.1.1 Luas Tanam (hektar) & Luas panen (hektar) Tanaman Palawija Menurut Kecamatan di Kabupaten Bener Meriah, 2020.....	72

PLANTED AREA (HECTAR) & HAVESTED AREA (HECTAR) OF COARSE GRAINS, PULSES, ROOTS & TUBER BY SUB-DISTRICT IN BENER MERIAH REGENCY, 2020.....	72
5.2 Hortikultura/ <i>Horticulture</i>	75
5.2.1 Luas Panen Tanaman Sayuran Menurut Kecamatan dan Jenis Tanaman di Kabupaten Bener Meriah (ha), 2019 dan 2020	75
HARVESTED AREA OF VEGETABLES BY SUBDISTRICT AND KIND OF PLANT IN BENER MERIAH REGENCY (HA), 2019 AND 2020.....	75
5.2.2 Produksi Tanaman Sayuran Menurut Kecamatan dan Jenis Tanaman di Kabupaten Bener Meriah (kuintal), 2019 dan 2020.....	79
PRODUCTION OF VEGETABLES BY SUBDISTRICT AND KIND OF PLANT IN BENER MERIAH REGENCY (QUINTAL), 2019 AND 2020	79
5.2.3 Luas Panen Tanaman Sayuran dan Buah–Buahan Semusim Menurut Jenis Tanaman (ha), 2017-2020	83
HARVESTED AREA OF SEASONAL VEGETABLES AND FRUITS BY KIND OF PLANT (HA), 2017-2020.....	83
5.2.4 Produksi Tanaman Sayuran dan Buah–Buahan Semusim Menurut Jenis Tanaman (kuintal), 2017-2020	84
PRODUCTION OF SEASONAL VEGETABLES AND FRUITS BY KIND OF PLANT (QUINTAL), 2017-2020	84
5.2.5 Luas Panen Tanaman Biofarmaka Menurut Jenis Tanaman (m ²), 2017-2020.....	85
HARVESTED AREA OF MEDICINAL PLANTS BY KIND OF PLANT (M ²), 2017-2020.....	85
5.2.6 Produksi Tanaman Biofarmaka Menurut Jenis Tanaman (kg), 2017-2020.....	86
PRODUCTION OF MEDICINAL PLANTS BY KIND OF PLANT (KG), 2017-2020.....	86
5.2.7 Luas Panen Tanaman Hias Menurut Kecamatan dan Jenis Tanaman di Kabupaten Bener Meriah (m ²), 2019 dan 2020	87
HARVESTED AREA OF ORNAMENTAL PLANTS BY SUBDISTRICT AND KIND OF PLANT IN BENER MERIAH REGENCY (M ²), 2019 AND 2020.....	87
5.2.8 Produksi Tanaman Hias Menurut Kecamatan dan Jenis Tanaman di Kabupaten Bener Meriah (tangkai), 2019-2020	89

PRODUCTION OF ORNAMENTAL PLANTS BY SUBDISTRICT AND KIND OF PLANT IN BENER MERIAH REGENCY (STALKS), 2019-2020	89
5.2.9 Luas Panen Tanaman Hias Menurut Jenis Tanaman (m ²), 2019 dan 2020.....	91
HARVESTED AREA OF ORNAMENTAL PLANTS BY KIND OF PLANT (M ²), 2019 AND 2020	91
5.2.10Produksi Tanaman Hias Menurut Jenis Tanaman (tangkai), 2019 dan 2020.....	92
PRODUCTION OF ORNAMENTAL PLANTS BY KIND OF PLANT (STALKS), 2019 DAN 2020	92
5.2.11Produksi Buah–Buahan dan Sayuran Tahunan Menurut Jenis Tanaman (kuintal), 2017-2020	93
PRODUCTION OF ANNUAL FRUITS AND VEGETABLES BY KIND OF PLANT (KUINTAL), 2017-2020.....	93
5.3 Perkebunan/ <i>Plantation</i>	94
5.3.1 Luas Areal Tanaman Perkebunan Menurut Kecamatan dan Jenis Tanaman di Kabupaten Bener Meriah (ribu ha), 2019 dan 2020....	94
PLANTED AREA OF ESTATE CROPS BY SUBDISTRICT AND TYPE OF CROPS IN BENER MERIAH REGENCY (THOUSAND HA), 2019 AND 2020	94
5.3.2 Produksi Perkebunan Menurut Kecamatan dan Jenis Tanaman di Kabupaten Bener Meriah (ribu ton), 2019 dan 2020	96
PRODUCTION OF ESTATES BY SUBDISTRICT AND TYPE OF CROPS IN BENER MERIAH REGENCY (THOUSAND TONS), 2019 AND 2020.....	96
5.4 Peternakan/ <i>Livestock</i>	98
5.4.1 Populasi Ternak dan Unggas (ekor) di Kabupaten Bener Meriah, 2017-2020.....	98
LIVESTOCK AND POULTRY POPULATION (HEADS) BY SUB-DISTRICT IN BENER MERIAH REGENCY, 2017-2020	98
5.4.2 Produksi Ternak dan Unggas (kg) di Kabupaten Bener Meriah, 2017-2020.....	99
PRODUCTION OF LIVESTOCK AND POULTRY (KG) BY SUB-DISTRICT IN BENER MERIAH REGENCY, 2017-2020	99
5.5 Perikanan/ <i>Fishery</i>	100

5.5.1	Luas Areal (hektar) Usaha Perikanan Budidaya dan Usaha Perikanan di Perairan Umum di Kabupaten Bener Meriah, 2020	100
TOTAL AREA (HECTAR) FOR CULTURED FISHERIES AND OPEN WATER FISHING BY SUB-DISTRICT IN BENER MERIAH REGENCY, 2020		
		100
5.5.2	Jumlah Rumah Tangga Perikanan Tangkap Menurut Kecamatan dan Subsektor di Kabupaten Bener Meriah, 2019-2020.....	101
NUMBER OF FISHERMAN HOUSEHOLDS BY SUB-DISTRICT AND SUBSECTOR IN BENER MERIAH REGENCY, 2019-2020		
		101
5.5.3	Jumlah Rumah Tangga Perikanan Budidaya Menurut Kecamatan dan Jenis Budidaya di Kabupaten Bener Meriah, 2020	102
NUMBER OF AQUACULTURE HOUSEHOLDS BY SUB-DISTRICT AND TYPE OF AQUACULTURE IN BENER MERIAH REGENCY, 2020		
		102
5.5.4	Jumlah Perahu/Kapal Menurut Kecamatan dan Jenis Perahu di Kabupaten Bener Meriah, 2020.....	103
NUMBER OF FISHING BOATS BY SUB-DISTRICT AND TYPE OF BOAT IN BENER MERIAH REGENCY, 2020		
		103
6	Industri, Pertambangan, dan Energi	104
Industry, Mining, and Energy		
		104
6.1	Industri/Industry	106
6.1.1	Jumlah Perusahaan dan Tenaga Kerja Industri Kecil/Besar/Sedang Menurut Klasifikasi Industri di Kabupaten Bener Meriah, 2020 ...	106
NUMBER OF ESTABLISHMENTS AND EMPLOYEES BY INDUSTRIAL CLASSIFICATION IN BENER MERIAH REGENCY, 2020		
		106
6.2	Pertambangan/Mining	107
6.2.1	Jenis Potensi Bahan Galian Pertambangan dan Energi Menurut Kecamatan di Kabupaten Bener Meriah, 2020.....	107
TYPE OF POTENTIAL MINING COMMODITIES BY SUB-DISTRICT IN BENER MERIAH REGENCY, 2020.....		
		107
6.2.2	Potensi Areal Pertambangan Bahan Galian C Menurut Kecamatan di Kabupaten Bener Meriah, 2020.....	108
POTENTIAL AREA OF TYPE C MINERALS MINING BY SUB-DISTRICT IN BENER MERIAH REGENCY, 2020.....		
		108
6.2.3	Jumlah Izin Usaha Galian Golongan C Menurut Kecamatan di Kabupaten Bener Meriah, 2020.....	109

NUMBER OF BUSINESS LICENSE ISSUED FOR TYPE C MINERALS MINING BY SUB-DISTRICT IN BENER MERIAH REGENCY, 2020	109
6.2.4 Jumlah Lokasi Galian C pada Sektor Pertambangan Bahan Galian C Menurut Kecamatan di Kabupaten Bener Meriah, 2020.....	110
NUMBER OF QUARRIING SITES IN TYPE C MINERALS MINING SECTOR BY SUB-DISTRICT IN BENER MERIAH REGENCY, 2020	110
7 Perdagangan.....	112
Trade.....	112
7.1 Perdagangan/Trade	114
7.1.1 BANYAKNYA SARANA DAN PRASARANA EKONOMI MENURUT DESA/KELURAHAN DAN JENISNYA DI KECAMATAN PERMATA, 2020	114
7.1.2 JUMLAH SARANA PERDAGANGAN YANG TERCATAT DI DINAS PERINDUSTRIAN DAN PERDAGANGAN MENURUT JENIS DI KABUPATEN BENER MERIAH, 2020	117
NUMBER OF REGISTERED TRADING FACILITIES BY TYPE IN BENER MERIAH REGENCY, 2020.....	117
7.1.3 BANYAKNYA PENERBITAN SURAT IZIN PERDAGANGAN (SIUP) YANG DITERBITKAN KANTOR PELAYANAN SATU PINTU (KPTSP) MENURUT KECAMATAN DI KABUPATEN BENER MERIAH, 2020	118
NUMBER OF TRADING LICENSES ISSUED BY SUB-DISTRICT IN BENER MERIAH REGENCY, 2020	118
8 Hotel dan Pariwisata	120
Hotel and Tourism	120
8.1 Hotel dan Pariwisata/Hotel and Tourism.....	122
8.1.1 Banyaknya Embung Desa Menurut Desa/Kelurahan di	122
Kecamatan Permata, 2019 dan 2020.....	122
8.1.2 Jumlah Hotel dan Akomodasi Lainnya Menurut Klasifikasi di Kabupaten Bener Meriah, 2014-2020.....	123
NUMBER OF HOTEL & OTHER ACCOMODATIONS BY CLASSIFICATION IN BENER MERIAH REGENCY, 2014-2020	123

8.1.3 Jumlah Restoran/Rumah Makan yang Terdaftar pada Dinas Perindustrian dan Perdagangan Menurut Kecamatan di Kabupaten Bener Meriah, 2018-2020.....	124
NUMBER OF REGISTERED RESTAURANTS BY SUB-DISTRICT IN BENER MERIAH REGENCY, 2018-2020.....	124
8.1.4 Daftar Objek Wisata dan Lokasi Objek Wisata di Kecamatan Permata, 2020	125
LIST OF TOURIST ATTRACTIONAND LOCATION IN PERMATA SUB-DISTRICT, 2020.....	125
9 Transportasi dan Komunikasi.....	126
Transportation and Communication	126
9.1 Perdagangan/Trade	128
9.1.1 Sarana Transportasi Antar Desa/Kelurahan Menurut Desa/Kelurahan di Kecamatan Permata, 2020	128
9.1.2 Kondisi Jalan Darat Antar Desa/Kelurahan Menurut Desa/Kelurahan di Kecamatan Permata, 2020	129
9.1.3 Banyaknya Penerbangan dan Penumpang Pada Angkutan Udara Domestik di Bandara Rembele Kabupaten Bener Meriah Per Bulan, 2020	130
NUMBER OF FLIGHT AND PASSANGERS ON REMBELE DOMESTIC AIRPORT IN BENER MERIAH REGENCY PER MONTH, 2020.....	130
9.1.4 Banyaknya Lalu Lintas Barang (kg) Per Bulan pada Bandara Rembele Kabupaten Bener Meriah, 2020	131
NUMBER OF BAGGAGE, LUGGAGE, AND POSTAGE (KG) PER MONTH ON REMBELE DOMESTIC AIRPORT IN BENER MERIAH REGENCY, 2020 ..	131
9.2 Pos & Telekomunikasi/Postal Services & Telecommunicaton.....	132
9.2.1 Jumlah Menara dan Operator Layanan Komunikasi Telepon Seluler Serta Kondisi Sinyal Telepon Seluler Menurut Desa/Kelurahan di Kecamatan Permata, 2020.....	132
9.2.2 Jumlah Kantor Pos dan Kantor Pos Pembantu di Kabupaten Bener Meriah, 2019 -2020	133
NUMBER OF POST OFFICE IN BENER MERIAH REGENCY, 2019-2020.....	133
9.2.3 Ikeberadaan Kantor Pos/Pos Pembantu/Rumah Pos dan Perusahaan/Agen Jasa Ekspedisi Swasta Menurut Desa/Kelurahan di	

Kecamatan Permata, 2020	Informasi Kantor Pos yang Terdapat di	
Kabupaten Bener Meriah, 2020		134
POSTAL OFFICES IN BENER MERIAH REGENCY, 2020		134
9.2.4	Informasi Kantor Pos yang Terdapat di Kabupaten Bener Meriah,	
2020.....		135
POSTAL OFFICES IN BENER MERIAH REGENCY, 2020		135
10	Lembaga Keuangan.....	136
Financial institution		136
10.1	Perdagangan/Trade.....	138
10.1.1	Banyaknya Sarana Lembaga Keuangan Yang Beroperasi Menurut	
Desa/Kelurahan dan Jenisnya di Kecamatan Permata, 2020		138
10.1.2	Banyaknya Koperasi yang Masih Aktif Menurut Desa/Kelurahan dan	
Jenis Koperasi di Kecamatan Permata, 2020.....		139
10.1.3	Nama-nama Bank yang Terdapat di Kabupaten Bener Meriah, 2020	
140		
LIST OF BANKS IN BENER MERIAH REGENCY, 2020		140

PENJELASAN UMUM/EXPLANATORY NOTES

Tanda-tanda, satuan-satuan, dan lain-lainnya yang digunakan dalam publikasi ini adalah sebagai berikut:

Symbols, measurement units, and acronyms which are used in this publication, are as follows:

1. TANDA-TANDA/SYMBOLS

Data tidak tersedia/ <i>Data not available</i>	:	...
Tidak ada atau nol / <i>Null or zero</i>	:	–
Data dapat diabaikan/ <i>Data negligible</i>	:	0
Tanda decimal/ <i>Decimal point</i>	:	,
Data tidak dapat ditampilkan/ <i>Not applicable</i>	:	NA
Angka perkiraan/ <i>Estimated figures</i>	:	e
Angka sementara/ <i>Preliminary figures</i>	:	x
Angka sangat sementara/ <i>Very preliminary figures</i>	:	xx
Angka diperbaiki/ <i>Revised figures</i>	:	r

2. SATUAN/UNITS

barel/ <i>barrel</i>	:	158,99 liter/ <i>litres</i> = 1/6,2898 m ³
hektar (ha)/ <i>hectare (ha)</i>	:	10 000 m ²
kilometer (km)/ <i>kilometres (km)</i>	:	1 000 meter/ <i>meters (m)</i>
knot/ <i>knot</i>	:	1,8523 km/jam (km/hour)
kuintal/ <i>quintal</i>	:	100 kg
KWh	:	1 000 Watt <i>hour</i>
MWh	:	1 000 KWh
liter (untuk beras)/ <i>litre (for rice)</i>	:	0,80 kg
ons/ <i>ounce</i>	:	28,31 gram/ <i>grams</i>
ton	:	1 000 kg

Satuan lain: buah, dus, butir, helai/lembar, kaleng, batang, pulsa, ton kilometer (ton-km), jam, menit, persen (%).

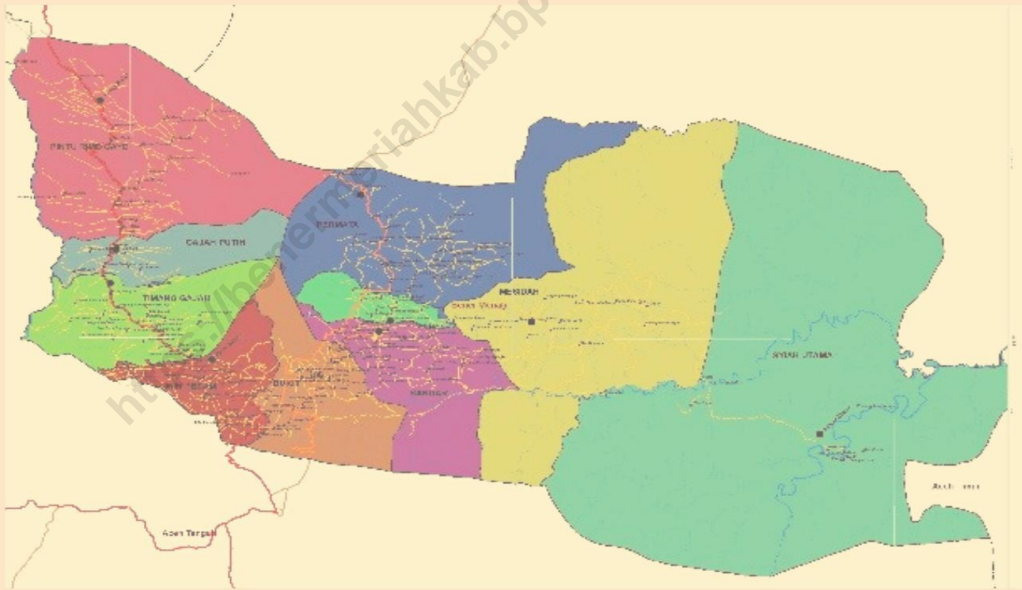
Other units: unit, pack, pieces, sheet, tin, pulse, ton-kilometres(ton-km), hour, minute, percent (%).

Perbedaan angka di belakang koma disebabkan oleh pembulatan angka.

The difference in decimal numbers is caused by rounding.

BAB 1 GEOGRAFI

CHAPTER 1 GEOGRAPHY



1.1 GEOGRAFI/GEOGRAPHY

Tabel 1.1.1 Luas Daerah (km²) Menurut Desa di Kecamatan Permata, 2020
Table Total Area (square km) by Villages in Permata Sub-district, 2020

Desa Villages	Luas(km ²) Total Area (square km)	Persentase terhadap Luas Kecamatan (%) Percentage to Sub-district 's Area (%)
(1)	(2)	(3)
1. Ayu Ara	1.93	2,17
2. Bale Musara	3.41	5,71
3. Bale Purnama	3.89	1,67
4. Bener Pepanyi	10.09	1,05
5. Bintang Bener	6.88	1,34
6. Bintang Permata	1.56	8,17
7. Buntul Peteri	3.44	1,17
8. Burni Pase	20.76	3,01
9. Ceding Ayu	1.14	1,54
10. Darul Aman	1.24	0,48
11. Gelampang	2.06	3,33
12. Jelobok	3.46	0,88
13. Jungke Gajah	3.02	2,65
14. Kepies	15.8	3,13
15. Pantan Tengah Jaya	2.47	2,38
16. Pemango	1.54	1,93
17. Penosan Jaya	16.36	0,97
18. Ramung Jaya	1.16	0,98
19. Rikit Musara	8.84	1,42
20. Seni Antara	10.32	1,75

Lanjutan Tabel 1.1.1
Continuation of Table 1.1.1

Desa Villages		Luas(km ²) <i>Total Area</i> (square km)	Persentase terhadap Luas Kecamatan (%) <i>Percentage to Sub-district 's Area</i> (%)
(1)	(2)	(3)	
21.	Suku Sara Tangke	0.86	1,07
22.	Tawar Bengi	1.62	4,63
23.	Temas Mumanang	12.89	8,76
24.	Timur Jaya	8.12	12,94
25.	Uning Sejuk	1.36	1,92
26.	Weh Tenang Tua	8.13	2,69
27.	Weh Tenang Uken	7.31	2,50
Kecamatan Permata		98,28	100,00

Tabel 1.1.2 Informasi Geografis Kecamatan Permata, 2020
Table Geographic Information of Permata Sub-district, 2020

Nama Kecamatan <i>Sub-district Name</i>	:	Permata
Ibukota Kecamatan <i>Sub-district Capital</i>	:	Buntul
Kabupaten <i>Regency</i>	:	Bener Meriah
Propinsi <i>Province</i>	:	Aceh
Luas Kecamatan <i>Total Sub-district Area</i>	:	159,66 km ² 159,66 square km
Jumlah Kemukiman <i>Number of Kemukiman</i>	:	4 Mukim
Jumlah Desa <i>Number of Village</i>	:	27 Definitif/ <i>Definitive</i>
Jumlah Dusun <i>Number of Neighborhood</i>	:	87 Dusun
Batas-batas Kecamatan <i>Sub-district Border</i>	:	
Sebelah Utara/ <i>North</i>	:	Kabupaten Aceh Utara/ <i>Aceh Utara regency</i>
Sebelah Barat/ <i>West</i>	:	Kecamatan Timang gajah/ <i>Timang Gajah Sub-district</i> ; Kecamatan Pintu Rime Gayo/ <i>Pintu Rime Gayo Sub-district</i>
Sebelah Selatan/ <i>South</i>	:	Kecamatan Bukit/ <i>Bukit Sub-district</i> ; Kecamatan Bener Kelipah/ <i>Bener Kelipah Sub-district</i> ; Kecamatan Bandar/ <i>Bandar Sub-district</i> ; kecamatan Mesidah/ <i>Mesidah Sub-district</i> ;
Sebelah Timur/ <i>East</i>	:	Kecamatan Syiah Utama/ <i>syiah Utama</i>

Tabel 1.1.3 Jarak (km) dari Desa ke Ibukota Kecamatan di Kecamatan Permata, 2020
Distance Between Villages and Sub-district Capital in Permata Sub-district, 2020

	Desa Villages	Ibukota Kecamatan Sub-district Capital	Jarak ke Ibukota Kecamatan (km) Distance to Sub-district Capital (km)
	(1)	(2)	(3)
1.	Ayu Ara	Buntul	5,00
2.	Bale Musara	Buntul	4,00
3.	Bale Purnama	Buntul	6,00
4.	Bener Pepanyi	Buntul	8,00
5.	Bintang Bener	Buntul	7,00
6.	Bintang Permata	Buntul	10,00
7.	Buntul Peteri	Buntul	3,00
8.	Burni Pase	Buntul	5,00
9.	Ceding Ayu	Buntul	3,00
10.	Darul Aman	Buntul	5,00
11.	Gelampang	Buntul	2,00
12.	Jelobok	Buntul	10,00
13.	Jungke Gajah	Buntul	7,00
14.	Kepies	Buntul	5,00
15.	Pantan Tengah Jaya	Buntul	6,00
16.	Pemango	Buntul	4,00
17.	Penosan Jaya	Buntul	11,00
18.	Ramung Jaya	Buntul	3,00
19.	Rikit Musara	Buntul	12,00
20.	Seni Antara	Buntul	10,00

Lanjutan Tabel 1.1.3
Continuation of Table 1.1.3

	Desa Villages	Ibukota Kecamatan Sub-district Capital	Jarak ke Ibukota Kecamatan (km) Distance to Sub-district Capital (km)
	(1)	(2)	(3)
21.	Suku Sara Tangke	Buntul	8,00
22.	Tawar Bengi	Buntul	6,00
23.	Temas Mumanang	Buntul	10,00
24.	Timur Jaya	Buntul	10,00
25.	Uning Sejuk	Buntul	11,00
26.	Weh Tenang Tua	Buntul	12,00
27.	Weh Tenang Uken	Buntul	1,00

Tabel 1.1.4 Jarak (km) dari Desa ke Ibukota Kabupaten di Kecamatan Permata, 2020
Distance Between Villages and Regency Capital in permata Sub-district, 2020

	Desa Villages	Ibukota Kabupaten Regency Capital	Jarak ke Ibukota Kabupaten (km) Distance to Regency Capital (km)
	(1)	(2)	(3)
1.	Ayu Ara	Simpang Tiga Redelong	28,00
2.	Bale Musara	Simpang Tiga Redelong	34,00
3.	Bale Purnama	Simpang Tiga Redelong	31,00
4.	Bener Pepanyi	Simpang Tiga Redelong	25,00
5.	Bintang Bener	Simpang Tiga Redelong	26,00
6.	Bintang Permata	Simpang Tiga Redelong	27,00
7.	Buntul Peteri	Simpang Tiga Redelong	31,00
8.	Burni Pase	Simpang Tiga Redelong	23,00
9.	Ceding Ayu	Simpang Tiga Redelong	26,00
10.	Darul Aman	Simpang Tiga Redelong	23,00
11.	Gelampang	Simpang Tiga Redelong	29,00
12.	Jelobok	Simpang Tiga Redelong	21,00
13.	Jungke Gajah	Simpang Tiga Redelong	23,00
14.	Kepies	Simpang Tiga Redelong	32,00
15.	Pantan Tengah Jaya	Simpang Tiga Redelong	27,00
16.	Pemango	Simpang Tiga Redelong	27,00
17.	Penosan Jaya	Simpang Tiga Redelong	32,00
18.	Ramung Jaya	Simpang Tiga Redelong	26,00
19.	Rikit Musara	Simpang Tiga Redelong	45,00
20.	Seni Antara	Simpang Tiga Redelong	39,00

Lanjutan Tabel 1.1.4
Continuation of Table 1.1.4

	Desa Villages	Ibukota Kabupaten Regency Capital	Jarak ke Ibukota Kabupaten (km) Distance to Regency Capital (km)
	(1)	(2)	(3)
21.	Suku Sara Tangke	Simpang Tiga Redelong	33,00
22.	Tawar Bengi	Simpang Tiga Redelong	32,00
23.	Temas Mumanang	Simpang Tiga Redelong	33,00
24.	Timur Jaya	Simpang Tiga Redelong	34,00
25.	Uning Sejuk	Simpang Tiga Redelong	32,00
26.	Weh Tenang Tua	Simpang Tiga Redelong	31,00
27.	Weh Tenang Uken	Simpang Tiga Redelong	25,00

BAB 2

PEMERINTAHAN

CHAPTER 2 GOVERNMENT



2.1 WILAYAH ADMINISTRATIF/*ADMINISTRATIVE AREA*

Tabel 2.1.1 Nama-Nama Gampong/Desa Menurut Kemukiman pada Kecamatan Permata, 2020
Name of Villages by Kemukiman in Permata Sub-district, 2020

Kemukiman <i>Kemukiman</i>	No. Urut <i>No.</i>	Nama Gampong/Desa <i>Name of Villages</i>
(1)	(2)	(3)
Tawar Bengi	1	CEDING AYU
	2	BENER PEPANYI
	3	BINTANG PERMATA
	4	BALE PURNAMA
	5	BINTANG BENER
	6	BALE MUSARA
PEGAYON ANTARA	1	PANTAN TENGAH JAYA
	2	RAMUNG JAYA
	3	DARUL AMAN
	4	JELOBOK
	5	PEMANGO
	6	JUNGKE
MUDE GUNTER	1	BURNI PASE
	2	BUNTUL PETERI
	3	GELAMPANG WTU
	4	SENI ANTARA
	5	WIH TENANG UKEN
	6	KEPIES
	7	RIKIT MUSARA
PILAR JAYA	1	SUKU SARA TANGKE
	2	UNING SEJUK
	3	TAWAR BENGI
	4	WIH TENANG TOA
	5	TEMAS MUMANANG
	6	AYU ARA
	7	TIMUR JAYA

Tabel 2.1.2 Nama-Nama Dusun Menurut Desa pada Kecamatan Permata, 2020
Name of Dusun by Village in Permata Sub-district, 2020

Desa Village	No. Urut No.	Nama Dusun Name of Dusun
(1)	(2)	(3)
AYU ARA	1	PUSAKA
	2	AYU ARA
BENER PEPANYI	1	DARUSALAM
	2	KUTE ALAM
	3	BENER BARU
	4	GUNUNG KAPAL
BALE PURNAMA	1	GUNUNG GERDONG
	2	PURNAMA
BUNTUL FITRI	1	MUSARA ALUN
	2	RUMAH SEKOLAH
	3	MASJID
BALE MUSARA	1	SARA ATE
	2	SARA BASA
	3	SARA PAKAT
	4	SARA RASA
BINTANG PERMATA	1	BALE
	2	KEMALA
BURNI PASE	1	MEKAR MAJU
	2	AYU ARA
	3	GENTING GAJAH
	4	MUHAJIRIN
DARUL AMAN	1	PULO TIGE
	2	ANTARA
GELAMPANG WIH TENANG UKEN	1	SARA ATE
	2	BUNTUL KOTA
	3	SEJAHTERA
	4	BUNTUL KEMUMU
	5	MEKAR SARI

Lanjutan Tabel 2.1.2
Continuation of Table 2.1.2

Desa Village	No. Urut No.	Nama Dusun Name of Dusun
(1)	(2)	(3)
CEDING AYU	1	TUNES MUDE
	2	SIMPUR
BINTANG BENER	1	SEMAYAM
	2	MAKMUR
	3	MUTIARA
	4	SETIE
	5	GEMASIH
JUNGKE	1	AYU TELES
	2	KUTE GELIME
	3	TAWAR NATE
JELOBOK	1	MULO JADI
	2	MULO ARA
	3	TAWAR NATE
	4	BAHGIE BERTONA
	5	SUKA DAMAI
KEPIES	1	KAYU MANIS
	2	PAYA KOLAK
PANTAN TENGAH JAYA	1	JAYA BARU
	2	PANTAN TENGAH
	3	PUSAKA
PENOSAN JAYA	1	WIH DUE
	2	SUKA MAJU
	3	PANTAN LUES
	4	SUKA MAKMUR
	5	SUKA JAYA
PEMANGO	1	TIMANG RASA
	2	SIMEHATE
	3	SINI KITE
RAMUNG JAYA	1	RAMUNG
	2	JAYA

Lanjutan Tabel 2.1.2
Continuation of Table 2.1.2

Desa Village	No. Urut No.	Nama Dusun Name of Dusun
(1)	(2)	(3)
RIKIT MUSARA	1	RIKIT INDAH
	2	TELEDEN BARU
	3	ISTIQAMAH
SENI ANTARA	1	ALAM RINDU
	2	BUKIT ANTARA
	3	BUNTUL PURNAMA
	4	BUNTUL SARA INE
	5	KERAJUT SARA ATE
	6	SIMPANG DUE
SUKU SARA TANGKE	1	RAWE
	2	ANTARA
TEMAS MUMANANG	1	BATIN
	2	PETERAN
TAWAR BENGI	1	DUSUN LINTANG
	2	BATA KOLAK
	3	SARI MURNI
TIMUR JAYA	1	DARUL HIJRAH
	2	LAH
UNING SEJUK	1	UNING ATAS
	2	UNING TENGAH
	3	UNING BAWAH
WIH TENANG UKEN	1	SEPAKAT
	2	SEPEDEN
	3	HIKMAH
	4	IHWAN
	5	KAMPUNG BARU
	6	SENTRAL
	7	HIKMAH BARAT
WIH TENANG TOA	1	IMPRES
	2	MAMA MIA
	3	SURYA JADI
	4	DUSUN SARAMIRING
	5	DUSUN BAKONGEN

2.2 PEGAWAI PEMERINTAHAN/*GOVERNMENT EMPLOYEE*

Tabel 2.2.1 Nama Kepala Camat dan Periode Menjabat
Table Name of Head of Sub-district and Ruling Period

Nama Camat <i>Head of Subdistrict Name</i>		Periode Menjabat <i>Ruling Period</i>
(1)		(2)
1.	RASYIDIN,SE	2003-2006
2.	HAMIDIN,SE	2007-2011
3.	RISWANDI,K.STP	2011-2013
4.	Drs.TAMIN	2014-2015
5.	ADLI SALIM SE	2015-2017
6.	RAIS ABIDIN,SH	2017-2018
7.	SABARUDIN,SE	2018-2019
8.	M. DAUD WIH ILANG.SE	2019-2020
9.	WIEN AGUS ISMAHDAR.S.STP	2020-sekarang

Sumber/Source: Kantor Camat Permata/*Sub-district Office of Permata*

Tabel 2.2.2 Jumlah Pegawai di Kantor Camat Permata Menurut Pendidikan Tertinggi yang Pernah Ditamatkan dan Jenis Kelamin, 2020
Number of Employee in Sub-district Office of Permata by Educational Attainment and Sex, 2020

Pendidikan Tertinggi <i>Educational Attainment</i>	Jenis Kelamin/Sex		
	Laki-Laki <i>Male</i>	Perempuan <i>Female</i>	Jumlah <i>Total</i>
(1)	(2)	(3)	(4)
Sampai dengan SD <i>Up to Primary School</i>	0	0	0
SLTP/Sederajat <i>General/Vocational Junior High School</i>	0	0	0
SMA/Sederajat <i>General/Vocational Senior High School</i>	4	1	5
27Diploma I,II <i>Diploma I,II</i>	0	0	0
Diploma III/Sarjana Muda <i>Diploma III/Bachelor</i>	0	2	2
Tingkat Sarjana/Doktor/Ph.d <i>University Graduates</i>	14	1	15
Jumlah/Total	18	4	22

Sumber/Source: Kantor Camat Permata/Sub-district Office of Permata

Tabel 2.2.3 Jumlah Kepala Desa di Kecamatan Permata Menurut Pendidikan Tertinggi yang Pernah Ditamatkan dan Jenis Kelamin, 2020
Table *Number of Village Chief in Permata Sub-district by Educational Attainment and Sex, 2020*

Pendidikan Tertinggi <i>Educational Attainment</i>	Jenis Kelamin/Sex		
	Laki-Laki <i>Male</i>	Perempuan <i>Female</i>	Jumlah <i>Total</i>
(1)	(2)	(3)	(4)
Sampai dengan SD <i>Up to Primary School</i>	0	0	0
SLTP/Sederajat <i>General/Vocational Junior High School</i>	4	0	4
SMA/Sederajat <i>General/Vocational Senior High School</i>	19	0	19
Diploma I,II <i>Diploma I,II</i>	0	0	0
Diploma III/Sarjana Muda <i>Diploma III/Bachelor</i>	0	0	0
22Tingkat Sarjana/Doktor/Ph.d <i>University Graduates</i>	4	0	4
Jumlah/Total	27	0	27

Sumber/Source: Kantor Camat Permata/Sub-district Office of Permata

Tabel 2.2.4 Jumlah Kepala Dusun di Kecamatan Permata Menurut Pendidikan Tertinggi yang Pernah Ditamatkan dan Jenis Kelamin, 2020
Number of Dusun Chief in Permata Sub-district by Educational Attainment and Sex, 2020

Pendidikan Tertinggi <i>Educational Attainment</i>	Jenis Kelamin/Sex		
	Laki-Laki <i>Male</i>	Perempuan <i>Female</i>	Jumlah <i>Total</i>
(1)	(2)	(3)	(4)
Sampai dengan SD <i>Up to Primary School</i>	4	0	4
SLTP/Sederajat <i>General/Vocational Junior High School</i>	25	0	25
SMA/Sederajat <i>General/Vocational Senior High School</i>	53	0	53
Diploma I,II <i>Diploma I,II</i>	0	0	0
Diploma III/Sarjana Muda <i>Diploma III/Bachelor</i>	0	0	0
Tingkat Sarjana/Doktor/Ph.d <i>University Graduates</i>	6	0	6
Jumlah/Total	88	0	88

Sumber/Source: Kantor Camat Permata/Sub-district Office of Permata

Tabel 2.2.5 Daftar Nama Pegawai di Kantor Camat Permata Menurut Jabatan, 2020
List of Employee in Permata Sub-district Office by Occupation, 2020

	Nama Name	Jabatan Occupation
	(1)	(2)
1.	M Daud Wih Ilang.SE	Camat/ <i>Head of Sub-district</i>
2.	Agus Ampere.SP	Sekretaris Camat/ <i>Secretary</i>
3.	Buchari	Kasubbag. Umum dan Kepegawaian/ <i>Head of General Affairs and Employee Coordinator</i>
4.	Musni Mahliza.SE	Kasubbag. Umum dan Perencanaan/ <i>Head of General Affairs and Planning</i>
5.	-	Kasubbag. Keuangan/ <i>Head of Financial Department</i>
6.	-	Kasie. Pemberdayaan Masyarakat dan Kampung/ <i>Head of Public Empowerment</i>
7.	-	Kasie. Ketentraman dan Ketertiban Umum/ <i>Head of Safety and Order</i>
8.	-	Kasie. Keistimewaan Aceh dan Kesejahteraan Rakyat/ <i>Head of Autonomy and Public Wealth</i>
9.	-	Kasi. Tata Pemerintahan/ <i>head of system governance</i>
10.	-	Staf/ <i>Staff</i>

Sumber/Source: Kantor Camat Permata/*Sub-district Office of Permata*

BAB 3

KEPENDUDUKAN

CHAPTER 3 POPULATION



POPULATION

3.1 KEPENDUDUKAN/POPULATION

Tabel 3.1.1 Penduduk, Laju Pertumbuhan Penduduk, Distribusi Persentase Penduduk, Kepadatan Penduduk, Rasio Jenis Kelamin Menurut Desa/ Kelurahan di Kecamatan Permata, 2020
Population, Population Growth Rate, Percentage Distribution of Population, Population Density, and Sex Ratio by Village in Permata Sub-district, 2020

Desa/Kelurahan	Penduduk(ribu) ¹ <i>Population(Thousand)¹</i>	Laju Pertumbuhan Penduduk per Tahun 2010-2020 ^{2,3} <i>Annual Growth Rate of Population (%) 2010-2020^{2,3}</i>
(1)	(2)	(3)
1. Ayu Ara	235	5
2. Bale Musara	397	2,17
3. Bale Purnama	151	4,91
4. Bener Pepanyi	1 251	2,69
5. Bintang Bener	758	1,9
6. Bintang Permata	544	3,07
7. Buntul Peteri	742	1,87
8. Burni Pase	721	2,76
9. Ceding Ayu	270	2,27
10. Darul Aman	698	2,76
11. Gelampang	2 248	3,07
12. Jelobok	1 235	3,86
13. Jungke Gajah	646	3,99
14. Kepies	338	3,58
15. Pantan Tengah Jaya	527	2,17
16. Pemango	590	3,96
17. Penosan Jaya	1 065	6,97
18. Ramung Jaya	1 051	3,13
19. Rikit Musara	357	1,63
20. Seni Antara	1 390	4,07
21. Suku Sara Tangke	327	3,21
22. Tawar Bengi	336	5,73
23. Temas Mumanang	659	3,85
24. Timur Jaya	225	0,72
25. Uning Sejuk	373	1,28
26. Weh Tenang Tua	1 059	2,03
27. Weh Tenang Uken	2 173	3,39

Lanjutan Tabel 3.1.1
Continuation of Table 3.1.1

Desa/Kelurahan		Persentase Penduduk <i>Percentage of Total Population</i>	Kepadatan Penduduk (per km ²) <i>Population Density per sq.km</i>
(1)	(4)	(5)	
1.	Ayu Ara	1,15	122
2.	Bale Musara	1,95	116
3.	Bale Purnama	0,74	39
4.	Bener Pepanyi	6,14	124
5.	Bintang Bener	3,72	110
6.	Bintang Permata	2,67	349
7.	Buntul Peteri	3,64	216
8.	Burni Pase	3,54	35
9.	Ceding Ayu	1,33	237
10.	Darul Aman	3,43	563
11.	Gelampang	11,04	1 091
12.	Jelobok	6,06	357
13.	Jungke Gajah	3,17	214
14.	Kepies	1,66	21
15.	Pantan Tengah Jaya	2,59	213
16.	Pemango	2,9	383
17.	Penosan Jaya	5,23	65
18.	Ramung Jaya	5,16	906
19.	Rikit Musara	1,75	40
20.	Seni Antara	6,83	135
21.	Suku Sara Tangke	1,61	380
22.	Tawar Bengi	1,65	207
23.	Temas Mumanang	3,24	51
24.	Timur Jaya	1,1	28
25.	Uning Sejuk	1,83	274
26.	Weh Tenang Tua	5,2	130
27.	Weh Tenang Uken	10,67	297

Lanjutan Tabel 3.1.1
Continuation of Table 3.1.1

Desa/Kelurahan		Rasio Jenis Kelamin
(1)		Sex Ratio
		(4)
1.	Ayu Ara	113,6
2.	Bale Musara	105,7
3.	Bale Purnama	81,9
4.	Bener Pepanyi	109,5
5.	Bintang Bener	111,7
6.	Bintang Permata	107,6
7.	Buntul Peteri	101,1
8.	Burni Pase	109
9.	Ceding Ayu	84,9
10.	Darul Aman	107,7
11.	Gelampang	98,8
12.	Jelobok	98,6
13.	Jungke Gajah	105,1
14.	Kepies	122,4
15.	Pantan Tengah Jaya	93,8
16.	Pemango	108,5
17.	Penosan Jaya	108,8
18.	Ramung Jaya	101,7
19.	Rikit Musara	99,4
20.	Seni Antara	106,8
21.	Suku Sara Tangke	116,6
22.	Tawar Bengi	101,2
23.	Temas Mumanang	105,9
24.	Timur Jaya	116,3
25.	Uning Sejuk	115,6
26.	Weh Tenang Tua	108,1
27.	Weh Tenang Uken	104,8

Nama Kecamatan

PERMATA

Catatan/Note: ¹Hasil SP2020 (September)/ *The result of the 2020 Population Census (September)*

²Laju Pertumbuhan penduduk dihitung berdasarkan penduduk hasil SP2010 dengan kondisi desa/kelurahan tahun 2020, dibandingkan dengan penduduk hasil SP2020/ *The growth rate refers to the change of population resulting from 2010 Population census with vilages/kelurahan conditions in 2010 and population resulting from 2020 Population Census*

³Laju Pertumbuhan penduduk terlalu tinggi atau negative karena adanya perubahan wilayah pada desa/kelurahan antara SP2010 dan SP2020, dibandingkan dengan penduduk hasil SP2020/ *The growth rate is too high or negative due to changes in the area of the vilage/kelurahan between SP2010 and SP2020*

Laju Pertumbuhan penduduk > 0 berarti terjadi penambahan penduduk pada tahun 2020 dibandingkan dengan tahun 2010

Laju Pertumbuhan penduduk = 0 berarti tidak terjadi penambahan penduduk pada tahun 2020 dibandingkan dengan tahun 2020

Laju Pertumbuhan penduduk < 0 berarti terjadi pengurangan penduduk pada tahun 2020 dibandingkan dengan tahun 2010

Sumber/Source: BPS

Tabel 3.1.2 Jumlah Penduduk Menurut Kelompok Umur dan Jenis Kelamin di Kecamatan Permata, 2020
Table *Population by Age Group and Sex in Permata Sub-district, 2020*

Kelompok Umur <i>Ages</i>	Jenis Kelamin/Sex		
	Laki-Laki <i>Male</i>	Perempuan <i>Female</i>	Jumlah <i>Total</i>
(1)	(2)	(3)	(4)
0-14	3 179	3 014	6.193
15-64	6 899	6 528	13.427
65+	347	399	746
PERMATA	10 425	9 941	20 366

Catatan/Note: Hasil Perapihan Umur dari Data Administrasi Kependudukan dan Sensus Penduduk 2020 (September)/ *The result of Smoothed Single Year of Age from Population Administration Data and the 2020 Population Census (September)*

Sumber/Source: BPS-SP2020

POPULATION

Tabel 3.1.3 Jumlah Pertambahan Penduduk Menurut Desa berdasarkan Sensus Penduduk di Kecamatan Permata, 2010 dan 2020
Population Increase by Village Due to Population Census in Permata Sub-district, 2010 and 2020

	Desa <i>Villages</i>	Jumlah Penduduk (jiwa) <i>Population (person)</i>		Jumlah Pertambahan Penduduk (jiwa) <i>Population Increase (person)</i>
		2010	2020	
	(1)	(2)	(3)	(4)
1.	Ayu Ara	142	235	93
2.	Bale Musara	318	397	79
3.	Bale Purnama	92	151	59
4.	Bener Pepanyi	951	1 251	300
5.	Bintang Bener	624	758	134
6.	Bintang Permata	398	544	146
7.	Buntul Peteri	613	742	129
8.	Burni Pase	544	721	177
9.	Ceding Ayu	214	270	56
10.	Darul Aman	527	698	171
11.	Gelampang	1 645	2 248	603
12.	Jelobok	835	1 235	400
13.	Jungke Gajah	431	646	215
14.	Kepies	235	338	103
15.	Pantan Tengah Jaya	422	527	105
16.	Pemango	395	590	195
17.	Penosan Jaya	531	1 065	534
18.	Ramung Jaya	764	1 051	287
19.	Rikit Musara	302	357	55
20.	Seni Antara	920	1 390	470
21.	Suku Sara Tangke	236	327	91
22.	Tawar Bengi	189	336	147
23.	Temas Mumanang	446	659	213
24.	Timur Jaya	209	225	16
25.	Uning Sejuk	327	373	46
26.	Weh Tenang Tua	860	1 059	199
27.	Weh Tenang Uken	1 539	2 173	634

Tabel 3.1.4 Jumlah Rumah Tangga Menurut Desa di Kecamatan Permata, 2016-2020
Table *Number of Households by Village Permata Sub-district, 2016-2020*

Desa Villages	Jumlah Rumah Tangga Households				
	2016	2017	2018	2019	2020
(1)	(2)	(3)	(4)	(5)	(6)
1. Ayu Ara	47	47	48	49	...
2. Bale Musara	93	95	97	99	...
3. Bale Purnama	27	28	28	29	...
4. Bener Pepanyi	248	253	257	263	...
5. Bintang Bener	167	170	174	178	...
6. Bintang Permata	106	108	110	112	...
7. Buntul Peteri	175	178	181	185	...
8. Burni Pase	169	172	175	179	...
9. Ceding Ayu	57	57	58	60	...
10. Darul Aman	157	160	164	168	...
11. Gelampang	464	474	483	494	...
12. Jelobok	237	243	247	252	...
13. Jungke Gajah	118	120	122	124	...
14. Kepies	66	68	68	69	...
15. Pantan Tengah Jaya	124	126	128	131	...
16. Pemango	113	115	117	119	...
17. Penosan Jaya	162	165	168	171	...
18. Ramung Jaya	230	235	240	245	...
19. Rikit Musara	113	115	117	119	...
20. Seni Antara	280	286	291	297	...
21. Suku Sara Tangke	62	64	65	68	...
22. Tawar Bengi	52	55	55	57	...
23. Temas Mumanang	130	130	134	139	...
24. Timur Jaya	68	68	69	71	...
25. Uning Sejuk	88	90	91	94	...
26. Weh Tenang Tua	250	255	260	270	...
27. Weh Tenang Uken	442	452	460	478	...
Kecamatan Permata	4 268	4 349	4 426	4 520	...

Sumber/Source: Proyeksi Penduduk Indonesia 2010–2035/Indonesia Population Projection 2010–2035

POPULATION

Tabel 3.1.5 Jumlah Penduduk Menurut Daerah Tempat Tinggal dan Jenis Kelamin di Kabupaten Bener Meriah 2016-2020
Table *Population by Area of Residence and Sex in Bener Meriah Regency, 2016-2020*

Daerah Tempat Tinggal <i>Area of Residence</i>	Jumlah Penduduk (jiwa) <i>Population (person)</i>				
	2016	2017	2018	2019	2020
(1)	(2)	(3)	(4)	(5)	(6)
Perkotaan/Urban					
Laki-Laki/ <i>Male</i>	16 12	16 504	16 826	17 120	...
Perempuan/ <i>Female</i>	15 320	15 542	15 796	16 198	...
Jumlah/ <i>Total</i>	31 452	32 046	32 622	33 318	...
Perdesaan/Rural					
Laki-Laki/ <i>Male</i>	54 658	55 919	57 002	57 991	...
Perempuan/ <i>Female</i>	53 780	54 561	55 462	56 866	...
Jumlah/ <i>Total</i>	108 438	110 480	112 464	114 857	...

Sumber/*Source*: Proyeksi Penduduk Indonesia 2010–2035/*Indonesia Population Projection 2010–2035*

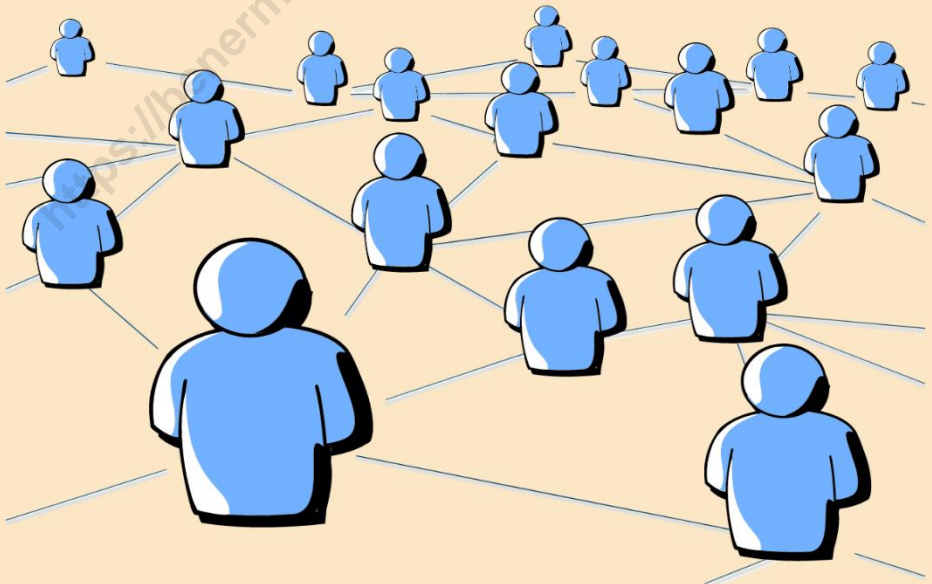
Tabel 3.1.6 Jumlah Kartu Tanda Penduduk (KTP), Kartu Keluarga (KK), dan Akte Kelahiran yang Diterbitkan Per Bulan di Kabupaten Bener Meriah, 2020
Number of Identity Card, Family Registry, and Birth Certificate Issued per Month in Bener Meriah Regency, 2020

	Bulan Month	Jenis Kartu Types of Card		
		KTP Identity Card	KK Family Registry	Akte Kelahiran Birth Certificate
	(1)	(2)	(3)	(4)
1.	Januari/January	2 462	1 060	769
2.	Februari/February	2 332	998	712
3.	Maret/March	2 408	1 122	844
4.	April/April	1 409	779	460
5.	Mei/May	4 265	586	296
6.	Juni/June	2 324	1 721	712
7.	Juli/July	1 745	1 418	813
8.	Agustus/August	1 123	867	433
9.	September/September	1 713	1 412	672
10.	Oktober/October	1 226	1 032	486
11.	November/November	1 288	1 155	574
12.	Desember/December	1 095	1 091	495
	2020	23 390	13 241	7 266

Sumber/Source: Dinas Kependudukan dan Catatan Sipil Kab. Bener Meriah/Population and Civil Registration Services of Bener Meriah Regency

BAB 4 SOSIAL

CHAPTER 4 SOCIAL



4.1 PENDIDIKAN/EDUCATION

Tabel 4.1.1 Banyaknya Sekolah Dasar (SD) Menurut Desa/Kelurahan di Kecamatan Permata, 2020

	Desa/Kelurahan	Negeri	Swasta	Jumlah
	(1)	(2)	(3)	(4)
1.	AYU ARA	0	0	0
2.	BALE MUSARA	1	0	1
3.	BALE PURNAMA	0	0	0
4.	BENER PEPANYI	1	0	1
5.	BINTANG BENER	0	0	0
6.	BINTANG PERMATA	0	0	0
7.	BUNTUL PETERI	1	0	1
8.	BURNI PASE	0	0	0
9.	CEDING AYU	0	0	0
10.	DARUL AMAN	0	0	0
11.	GELAMPANG	1	0	1
12.	JELOBOK	1	0	1
13.	JUNGKE GAJAH	0	0	0
14.	KEPIES	1	0	1
15.	PANTAN TENGAH JAYA	0	0	0
16.	PEMANGO	0	0	0
17.	PENOSAN JAYA	1	0	1
18.	RAMUNG JAYA	1	0	1
19.	RIKIT MUSARA	1	0	1
20.	SENI ANTARA	1	0	1
21.	SUKU SARA TANGKE	0	0	0
22.	TAWAR BENGI	0	0	0
23.	TEMAS MUMANANG	0	0	0
24.	TIMUR JAYA	1	0	1
25.	UNING SEJUK	0	0	0
26.	WEH TENANG TUA	2	0	2
27.	WEH TENANG UKEN	1	0	1

Catatan:

Sumber: BPS, Pendataan Potensi Desa (Podes) 2020

**Tabel 4.1.2 Banyaknya Madrasah Ibtidaiyah (MI) Menurut Desa/
Kelurahan di Kecamatan Permata, 2020**

	Desa/Kelurahan	Negeri	Swasta	Jumlah
	(1)	(2)	(3)	(4)
1.	AYU ARA	0	0	0
2.	BALE MUSARA	0	0	0
3.	BALE PURNAMA	0	0	0
4.	BENER PEPANYI	0	0	0
5.	BINTANG BENER	0	0	0
6.	BINTANG PERMATA	0	0	0
7.	BUNTUL PETERI	0	0	0
8.	BURNI PASE	0	0	0
9.	CEDING AYU	0	0	0
10.	DARUL AMAN	0	1	1
11.	GELAMPANG	0	0	0
12.	JELOBOK	0	0	0
13.	JUNGKE GAJAH	1	0	1
14.	KEPIES	0	0	0
15.	PANTAN TENGAH JAYA	0	1	1
16.	PEMANGO	0	0	0
17.	PENOSAN JAYA	0	0	0
18.	RAMUNG JAYA	0	0	0
19.	RIKIT MUSARA	0	0	0
20.	SENI ANTARA	0	0	0
21.	SUKU SARA TANGKE	0	0	0
22.	TAWAR BENGI	0	0	0
23.	TEMAS MUMANANG	1	0	1
24.	TIMUR JAYA	0	0	0
25.	UNING SEJUK	0	0	0
26.	WEH TENANG TUA	0	0	0
27.	WEH TENANG UKEN	0	0	0

Catatan:

Sumber: BPS, Pendataan Potensi Desa (Podes) 2020

Tabel 4.1.3 Banyaknya Sekolah Menengah Permata (SMP) Menurut Desa/Kelurahan di Kecamatan Permata, 2020

	Desa/Kelurahan	Negeri	Swasta	Jumlah
	(1)	(2)	(3)	(4)
1.	AYU ARA	0	0	0
2.	BALE MUSARA	1	0	1
3.	BALE PURNAMA	0	0	0
4.	BENER PEPANYI	0	0	0
5.	BINTANG BENER	0	0	0
6.	BINTANG PERMATA	0	1	1
7.	BUNTUL PETERI	0	0	0
8.	BURNI PASE	0	0	0
9.	CEDING AYU	0	0	0
10.	DARUL AMAN	0	0	0
11.	GELAMPANG	1	1	2
12.	JELOBOK	1	0	1
13.	JUNGKE GAJAH	0	0	0
14.	KEPIES	0	0	0
15.	PANTAN TENGAH JAYA	0	0	0
16.	PEMANGO	0	0	0
17.	PENOSAN JAYA	1	0	1
18.	RAMUNG JAYA	0	0	0
19.	RIKIT MUSARA	0	0	0
20.	SENI ANTARA	1	0	1
21.	SUKU SARA TANGKE	0	0	0
22.	TAWAR BENGI	0	0	0
23.	TEMAS MUMANANG	0	0	0
24.	TIMUR JAYA	0	0	0
25.	UNING SEJUK	0	1	1
26.	WEH TENANG TUA	2	0	2
27.	WEH TENANG UKEN	0	0	0

Catatan:

Sumber: BPS, Pendataan Potensi Desa (Podes) 2020

**Tabel 4.1.4 Banyaknya Madrasah Tsanawiyah (MTs) Menurut Desa/
Kelurahan di Kecamatan Permata, 2020**

	Desa/Kelurahan	Negeri	Swasta	Jumlah
	(1)	(2)	(3)	(4)
1.	AYU ARA	0	0	0
2.	BALE MUSARA	0	0	0
3.	BALE PURNAMA	0	0	0
4.	BENER PEPANYI	0	0	0
5.	BINTANG BENER	0	0	0
6.	BINTANG PERMATA	0	0	0
7.	BUNTUL PETERI	0	0	0
8.	BURNI PASE	0	0	0
9.	CEDING AYU	0	0	0
10.	DARUL AMAN	0	1	1
11.	GELAMPANG	0	0	0
12.	JELOBOK	0	0	0
13.	JUNGKE GAJAH	0	0	0
14.	KEPIES	0	0	0
15.	PANTAN TENGAH JAYA	0	0	0
16.	PEMANGO	0	0	0
17.	PENOSAN JAYA	0	0	0
18.	RAMUNG JAYA	0	0	0
19.	RIKIT MUSARA	0	0	0
20.	SENI ANTARA	0	0	0
21.	SUKU SARA TANGKE	0	0	0
22.	TAWAR BENGI	0	0	0
23.	TEMAS MUMANANG	0	0	0
24.	TIMUR JAYA	0	0	0
25.	UNING SEJUK	0	0	0
26.	WEH TENANG TUA	0	0	0
27.	WEH TENANG UKEN	0	0	0

Catatan:

Sumber: BPS, Pendataan Potensi Desa (Podes) 2020

**Tabel 4.1.5 Banyaknya Sekolah Menengah Atas (SMA) Menurut Desa/
Table Kelurahan di Kecamatan Permata, 2020**

	Desa/Kelurahan	Negeri	Swasta	Jumlah
	(1)	(2)	(3)	(4)
1.	AYU ARA	0	0	0
2.	BALE MUSARA	0	0	0
3.	BALE PURNAMA	0	0	0
4.	BENER PEPANYI	0	0	0
5.	BINTANG BENER	0	0	0
6.	BINTANG PERMATA	0	1	1
7.	BUNTUL PETERI	0	0	0
8.	BURNI PASE	0	0	0
9.	CEDING AYU	0	0	0
10.	DARUL AMAN	0	0	0
11.	GELAMPANG	0	0	0
12.	JELOBOK	0	0	0
13.	JUNGKE GAJAH	0	0	0
14.	KEPIES	0	0	0
15.	PANTAN TENGAH JAYA	0	0	0
16.	PEMANGO	0	0	0
17.	PENOSAN JAYA	0	0	0
18.	RAMUNG JAYA	0	0	0
19.	RIKIT MUSARA	0	0	0
20.	SENI ANTARA	0	0	0
21.	SUKU SARA TANGKE	0	0	0
22.	TAWAR BENGI	0	0	0
23.	TEMAS MUMANANG	0	0	0
24.	TIMUR JAYA	0	0	0
25.	UNING SEJUK	0	0	0
26.	WEH TENANG TUA	0	0	0
27.	WEH TENANG UKEN	1	0	1

Catatan:

Sumber: BPS, Pendataan Potensi Desa (Podes) 2020

**Tabel 4.1.6 Banyaknya Madrasah Aliyah (MA) Menurut Desa/
Kelurahan di Kecamatan Permata, 2020**

	Desa/Kelurahan	Negeri	Swasta	Jumlah
	(1)	(2)	(3)	(4)
1.	AYU ARA	0	0	0
2.	BALE MUSARA	0	0	0
3.	BALE PURNAMA	0	0	0
4.	BENER PEPANYI	0	0	0
5.	BINTANG BENER	0	0	0
6.	BINTANG PERMATA	0	0	0
7.	BUNTUL PETERI	0	0	0
8.	BURNI PASE	0	0	0
9.	CEDING AYU	0	0	0
10.	DARUL AMAN	0	1	1
11.	GELAMPANG	0	0	0
12.	JELOBOK	0	0	0
13.	JUNGKE GAJAH	0	0	0
14.	KEPIES	0	0	0
15.	PANTAN TENGAH JAYA	0	0	0
16.	PEMANGO	0	0	0
17.	PENOSAN JAYA	0	0	0
18.	RAMUNG JAYA	0	0	0
19.	RIKIT MUSARA	0	0	0
20.	SENI ANTARA	0	0	0
21.	SUKU SARA TANGKE	0	0	0
22.	TAWAR BENGI	0	0	0
23.	TEMAS MUMANANG	0	0	0
24.	TIMUR JAYA	0	0	0
25.	UNING SEJUK	0	0	0
26.	WEH TENANG TUA	0	0	0
27.	WEH TENANG UKEN	0	0	0

Catatan:

Sumber:

BPS, Pendataan Potensi Desa (Podes) 2020

Tabel 4.1.7 Banyaknya Sekolah Menengah Kejuruan (SMK) Menurut Desa/Kelurahan di Kecamatan Permata, 2020

	Desa/Kelurahan	Negeri	Swasta	Jumlah
	(1)	(2)	(3)	(4)
1.	AYU ARA	1	0	1
2.	BALE MUSARA	0	0	0
3.	BALE PURNAMA	0	0	0
4.	BENER PEPANYI	0	0	0
5.	BINTANG BENER	0	0	0
6.	BINTANG PERMATA	0	0	0
7.	BUNTUL PETERI	0	0	0
8.	BURNI PASE	0	0	0
9.	CEDING AYU	0	0	0
10.	DARUL AMAN	0	0	0
11.	GELAMPANG	0	0	0
12.	JELOBOK	0	0	0
13.	JUNGKE GAJAH	0	0	0
14.	KEPIES	0	0	0
15.	PANTAN TENGAH JAYA	0	0	0
16.	PEMANGO	0	0	0
17.	PENOSAN JAYA	0	0	0
18.	RAMUNG JAYA	0	0	0
19.	RIKIT MUSARA	0	0	0
20.	SENI ANTARA	0	0	0
21.	SUKU SARA TANGKE	0	0	0
22.	TAWAR BENGI	0	0	0
23.	TEMAS MUMANANG	0	0	0
24.	TIMUR JAYA	0	0	0
25.	UNING SEJUK	0	0	0
26.	WEH TENANG TUA	0	0	0
27.	WEH TENANG UKEN	0	0	0

Catatan:

Sumber: BPS, Pendataan Potensi Desa (Podes) 2020

Tabel 4.1.8 Banyaknya Akademi/Perguruan Tinggi Menurut Desa/Kelurahan di Kecamatan Permata, 2020

	Desa/Kelurahan	Negeri	Swasta	Jumlah
	(1)	(2)	(3)	(4)
1.	AYU ARA	0	0	0
2.	BALE MUSARA	0	0	0
3.	BALE PURNAMA	0	0	0
4.	BENER PEPANYI	0	0	0
5.	BINTANG BENER	0	0	0
6.	BINTANG PERMATA	0	0	0
7.	BUNTUL PETERI	0	0	0
8.	BURNI PASE	0	0	0
9.	CEDING AYU	0	0	0
10.	DARUL AMAN	0	0	0
11.	GELAMPANG	0	0	0
12.	JELOBOK	0	0	0
13.	JUNGKE GAJAH	0	0	0
14.	KEPIES	0	0	0
15.	PANTAN TENGAH JAYA	0	0	0
16.	PEMANGO	0	0	0
17.	PENOSAN JAYA	0	0	0
18.	RAMUNG JAYA	0	0	0
19.	RIKIT MUSARA	0	0	0
20.	SENI ANTARA	0	0	0
21.	SUKU SARA TANGKE	0	0	0
22.	TAWAR BENGI	0	0	0
23.	TEMAS MUMANANG	0	0	0
24.	TIMUR JAYA	0	0	0
25.	UNING SEJUK	0	0	0
26.	WEH TENANG TUA	0	0	0
27.	WEH TENANG UKEN	0	0	0

Catatan:

Sumber:

BPS, Pendataan Potensi Desa (Podes) 2020

Tabel 4.1.9 Kemudahan Untuk Mencapai Sarana Pendidikan Terdekat Bagi Desa/Kelurahan yang Tidak ada Sarana Pendidikan Menurut Desa/Kelurahan dan Jenjang Pendidikan di Kecamatan Permata, 2020

Desa/Kelurahan	SD	MI	SMP	MTs
(1)	(2)	(3)	(4)	(5)
1. AYU ARA	Mudah	Mudah	Mudah	Mudah
2. BALE MUSARA	-	Mudah	-	Mudah
3. BALE PURNAMA	Mudah	Mudah	Mudah	Mudah
4. BENER PEPANYI	-	Mudah	Mudah	Mudah
5. BINTANG BENER	Mudah	Mudah	Mudah	Mudah
6. BINTANG PERMATA	Mudah	Mudah	-	Mudah
7. BUNTUL PETERI	-	Mudah	Mudah	Mudah
8. BURNI PASE	Mudah	Mudah	Mudah	Mudah
9. CEDING AYU	Mudah	Mudah	Mudah	Mudah
10. DARUL AMAN	Mudah	-	Mudah	-
11. GELAMPANG	-	Mudah	-	Mudah
12. JELOBOK	-	Mudah	-	Mudah
13. JUNGKE GAJAH	Mudah	-	Mudah	Sangat Mudah
14. KEPIES	-	Mudah	Mudah	Mudah
15. PANTAN TENGAH JAYA	Mudah	-	Mudah	Mudah
16. PEMANGO	Mudah	Mudah	Mudah	Mudah
17. PENOSAN JAYA	-	Mudah	-	Mudah
18. RAMUNG JAYA	-	Mudah	Mudah	Mudah
19. RIKIT MUSARA	-	Mudah	Mudah	Mudah
20. SENI ANTARA	-	Mudah	-	Mudah
21. SUKU SARA TANGKE	Mudah	Mudah	Mudah	Mudah
22. TAWAR BENGI	Mudah	Mudah	Mudah	Mudah
23. TEMAS MUMANANG	Mudah	-	Mudah	Mudah
24. TIMUR JAYA	-	Mudah	Mudah	Mudah
25. UNING SEJUK	Mudah	Mudah	-	Mudah
26. WEH TENANG TUA	-	Mudah	-	Mudah
27. WEH TENANG UKEN	-	Mudah	Sangat Mudah	Mudah

Lanjutan Table 4.1.9

Continous of Table 4.1.9

	Desa/Kelurahan	SMA	MA	SMK	Akademi/ Perguruan Tinggi
	(1)	(6)	(7)	(8)	(9)
1.	AYU ARA	Mudah	Mudah	-	Mudah
2.	BALE MUSARA	Mudah	Mudah	Mudah	Mudah
3.	BALE PURNAMA	Mudah	Mudah	Mudah	Mudah
4.	BENER PEPANYI	Mudah	Mudah	Mudah	Mudah
5.	BINTANG BENER	Mudah	Mudah	Mudah	Mudah
6.	BINTANG PERMATA	-	Mudah	Mudah	Mudah
7.	BUNTUL PETERI	Mudah	Mudah	Mudah	Mudah
8.	BURNI PASE	Mudah	Mudah	Mudah	Mudah
9.	CEDING AYU	Mudah	Mudah	Mudah	Mudah
10.	DARUL AMAN	Mudah	-	Mudah	Mudah
11.	GELAMPANG	Mudah	Mudah	Mudah	Mudah
12.	JELOBOK	Mudah	Mudah	Mudah	Mudah
13.	JUNGKE GAJAH	Mudah	Sangat Mudah	Mudah	Mudah
14.	KEPIES	Mudah	Mudah	Mudah	Mudah
15.	PANTAN TENGAH JAYA	Mudah	Mudah	Mudah	Mudah
16.	PEMANGO	Mudah	Mudah	Mudah	Mudah
17.	PENOSAN JAYA	Mudah	Mudah	Mudah	Sulit
18.	RAMUNG JAYA	Mudah	Mudah	Mudah	Mudah
19.	RIKIT MUSARA	Mudah	Mudah	Mudah	Mudah
20.	SENI ANTARA	Mudah	Mudah	Mudah	Mudah
21.	SUKU SARA TANGKE	Mudah	Mudah	Mudah	Mudah
22.	TAWAR BENGI	Mudah	Mudah	Mudah	Mudah
23.	TEMAS MUMANANG	Mudah	Mudah	Mudah	Mudah
24.	TIMUR JAYA	Mudah	Mudah	Mudah	Sulit
25.	UNING SEJUK	Mudah	Mudah	Mudah	Mudah
26.	WEH TENANG TUA	Mudah	Mudah	Mudah	Sulit
27.	WEH TENANG UKEN	-	Mudah	Mudah	Mudah

Catatan:

Sumber: BPS, Pendataan Potensi Desa (Podes) 2020

4.2 KESEHATAN/HEALTH

Tabel 4.2.1 Banyaknya Sarana Kesehatan Menurut Desa/Kelurahan dan Jenis Sarana Kesehatan di Kecamatan Permata, 2020

	Desa/Kelurahan	Rumah Sakit	Rumah Sakit Bersalin	Poliklinik/Balai Pengobatan
	(1)	(2)	(3)	(4)
1.	AYU ARA	0	0	0
2.	BALE MUSARA	0	0	0
3.	BALE PURNAMA	0	0	0
4.	BENER PEPANYI	0	0	0
5.	BINTANG BENER	0	0	0
6.	BINTANG PERMATA	0	0	0
7.	BUNTUL PETERI	0	0	0
8.	BURNI PASE	0	0	0
9.	CEDING AYU	0	0	0
10.	DARUL AMAN	0	0	0
11.	GELAMPANG	0	0	1
12.	JELOBOK	0	0	0
13.	JUNGKE GAJAH	0	0	0
14.	KEPIES	0	0	0
15.	PANTAN TENGAH JAYA	0	0	0
16.	PEMANGO	0	0	0
17.	PENOSAN JAYA	0	0	0
18.	RAMUNG JAYA	0	0	0
19.	RIKIT MUSARA	0	0	0
20.	SENI ANTARA	0	0	0
21.	SUKU SARA TANGKE	0	0	0
22.	TAWAR BENGI	0	0	0
23.	TEMAS MUMANANG	0	0	0
24.	TIMUR JAYA	0	0	0
25.	UNING SEJUK	0	0	0
26.	WEH TENANG TUA	0	0	0
27.	WEH TENANG UKEN	0	0	0

Lanjutan Tabel 4.2.1

Continous of Table 4.2.1

	Desa/Kelurahan	Puskesmas		Apotek
		Rawat Inap	Tanpa Rawat Inap	
	(1)	(5)	(6)	(7)
1.	AYU ARA	0	0	0
2.	BALE MUSARA	0	0	0
3.	BALE PURNAMA	0	0	0
4.	BENER PEPANYI	0	0	0
5.	BINTANG BENER	0	0	0
6.	BINTANG PERMATA	0	0	0
7.	BUNTUL PETERI	0	0	0
8.	BURNI PASE	0	0	0
9.	CEDING AYU	0	0	0
10.	DARUL AMAN	0	0	0
11.	GELAMPANG	1	0	1
12.	JELOBOK	0	0	0
13.	JUNGKE GAJAH	0	0	0
14.	KEPIES	0	0	0
15.	PANTAN TENGAH JAYA	0	0	0
16.	PEMANGO	0	1	0
17.	PENOSAN JAYA	0	0	0
18.	RAMUNG JAYA	0	0	0
19.	RIKIT MUSARA	0	0	0
20.	SENI ANTARA	0	0	0
21.	SUKU SARA TANGKE	0	0	0
22.	TAWAR BENGI	0	0	0
23.	TEMAS MUMANANG	0	0	0
24.	TIMUR JAYA	0	0	0
25.	UNING SEJUK	0	0	0
26.	WEH TENANG TUA	0	0	0
27.	WEH TENANG UKEN	0	0	0

Catatan:

Sumber:

BPS, Pendataan Potensi Desa (Podes) 2020

Tabel 4.2.2 Kemudahan Mencapai Sarana Kesehatan Terdekat Bagi Desa/Kelurahan yang Tidak ada Sarana Kesehatan Menurut Desa/Kelurahan dan Jenis Sarana Kesehatan di Kecamatan Permata, 2020

	Desa/Kelurahan	Rumah Sakit	Rumah Sakit Bersalin	Poliklinik/Balai Pengobatan
	(1)	(2)	(3)	(4)
1.	AYU ARA	Mudah	Sulit	Mudah
2.	BALE MUSARA	Mudah	Mudah	Mudah
3.	BALE PURNAMA	Mudah	Mudah	Mudah
4.	BENER PEPANYI	Mudah	Mudah	Mudah
5.	BINTANG BENER	Mudah	Mudah	Mudah
6.	BINTANG PERMATA	Mudah	Mudah	Mudah
7.	BUNTUL PETERI	Mudah	Sulit	Mudah
8.	BURNI PASE	Mudah	Sulit	Mudah
9.	CEDING AYU	Mudah	Sulit	Mudah
10.	DARUL AMAN	Mudah	Sulit	Mudah
11.	GELAMPANG	Mudah	Sulit	-
12.	JELOBOK	Mudah	Mudah	Mudah
13.	JUNGKE GAJAH	Mudah	Sulit	Mudah
14.	KEPIES	Mudah	Sulit	Mudah
15.	PANTAN TENGAH JAYA	Sulit	Sulit	Mudah
16.	PEMANGO	Mudah	Sulit	Mudah
17.	PENOSAN JAYA	Mudah	Mudah	Sulit
18.	RAMUNG JAYA	Mudah	Mudah	Mudah
19.	RIKIT MUSARA	Mudah	Mudah	Mudah
20.	SENI ANTARA	Mudah	Mudah	Mudah
21.	SUKU SARA TANGKE	Mudah	Sulit	Mudah
22.	TAWAR BENGI	Mudah	Sulit	Mudah
23.	TEMAS MUMANANG	Mudah	Sangat sulit	Mudah
24.	TIMUR JAYA	Mudah	Mudah	Mudah
25.	UNING SEJUK	Mudah	Mudah	Mudah
26.	WEH TENANG TUA	Mudah	Sulit	Mudah
27.	WEH TENANG UKEN	Mudah	Sulit	Mudah

Lanjutan Tabel 4.2.2
Continous of Table 4.2.2

	Desa/Kelurahan	Puskesmas		Apotek
		Rawat Inap	Tanpa Rawat Inap	
	(1)	(5)	(6)	(7)
1.	AYU ARA	Mudah	Mudah	Mudah
2.	BALE MUSARA	Mudah	Mudah	Mudah
3.	BALE PURNAMA	Mudah	Mudah	Mudah
4.	BENER PEPANYI	Mudah	Mudah	Mudah
5.	BINTANG BENER	Mudah	Mudah	Mudah
6.	BINTANG PERMATA	Mudah	Mudah	Mudah
7.	BUNTUL PETERI	Mudah	Mudah	Mudah
8.	BURNI PASE	Mudah	Mudah	Mudah
9.	CEDING AYU	Mudah	Mudah	Mudah
10.	DARUL AMAN	Mudah	Mudah	Mudah
11.	GELAMPANG	-	Mudah	-
12.	JELOBOK	Mudah	Mudah	Mudah
13.	JUNGKE GAJAH	Mudah	Mudah	Mudah
14.	KEPIES	Mudah	Mudah	Mudah
15.	PANTAN TENGAH JAYA	Mudah	Mudah	Mudah
16.	PEMANGO	Mudah	-	Mudah
17.	PENOSAN JAYA	Mudah	Mudah	Mudah
18.	RAMUNG JAYA	Mudah	Mudah	Mudah
19.	RIKIT MUSARA	Mudah	Mudah	Mudah
20.	SENI ANTARA	Mudah	Mudah	Mudah
21.	SUKU SARA TANGKE	Mudah	Mudah	Mudah
22.	TAWAR BENGI	Mudah	Mudah	Mudah
23.	TEMAS MUMANANG	Mudah	Mudah	Mudah
24.	TIMUR JAYA	Mudah	Mudah	Mudah
25.	UNING SEJUK	Mudah	Mudah	Mudah
26.	WEH TENANG TUA	Mudah	Mudah	Mudah
27.	WEH TENANG UKEN	Mudah	Mudah	Mudah

Catatan:

Sumber: BPS, Pendataan Potensi Desa (Podes) 2020

Tabel 4.2.3 Banyaknya Warga Penderita Gizi Buruk Menurut Desa/Kelurahan di Kecamatan Permata, 2018 dan 2019

	Desa/Kelurahan	2018	2019
	(1)	(2)	(3)
1.	AYU ARA	0	0
2.	BALE MUSARA	0	0
3.	BALE PURNAMA	0	0
4.	BENER PEPANYI	0	0
5.	BINTANG BENER	0	0
6.	BINTANG PERMATA	0	0
7.	BUNTUL PETERI	0	0
8.	BURNI PASE	0	0
9.	CEDING AYU	0	0
10.	DARUL AMAN	0	0
11.	GELAMPANG	0	0
12.	JELOBOK	0	0
13.	JUNGKE GAJAH	1	0
14.	KEPIES	0	0
15.	PANTAN TENGAH JAYA	0	0
16.	PEMANGO	3	0
17.	PENOSAN JAYA	0	0
18.	RAMUNG JAYA	0	0
19.	RIKIT MUSARA	0	0
20.	SENI ANTARA	0	0
21.	SUKU SARA TANGKE	0	0
22.	TAWAR BENGI	0	0
23.	TEMAS MUMANANG	12	0
24.	TIMUR JAYA	0	0
25.	UNING SEJUK	0	0
26.	WEH TENANG TUA	0	0
27.	WEH TENANG UKEN	0	0

Catatan:

Sumber: BPS, Pendataan Potensi Desa (Podes) 2019 dan 2020

Tabel 4.2.4 Jumlah Tenaga Kesehatan Menurut Kecamatan Di Kabupaten Bener Meriah, 2020
Table *Number of Health Personnel by Sub-district in Bener Meriah Regency, 2020*

Kecamatan Sub-districts	Tenaga Kesehatan/Health Personnel				
	Dokter Doctor	Perawat Nurse	Bidan Midwife	Farmasi Pharmaceutical	Ahli Gizi Nutritionist
(1)	(2)	(3)	(4)	(5)	(6)
1. Bandar	4	1	14	48	1
2. Bener Kelipah	1	1	6	12	1
3. Bukit	5	1	10	38	2
4. Gajah Putih	1	1	11	18	-
5. Mesidah	1	-	7	8	-
6. Permata	3	1	10	24	-
7. Pintu Rime Gayo	2	2	15	25	2
8. Syiah Utama	1	-	1	3	-
9. Timang Gajah	2	1	21	30	-
10. Wih Pesam	6	1	29	56	3
Bener Meriah	26	9	124	262	6

Sumber/Source: Dinas Kesehatan Kab. Bener Meriah/Public Health Service of Bener Meriah Regency

Tabel 4.2.5 Jumlah Dokter Spesialis, Dokter Umum, dan Dokter Gigi Menurut Sarana Pelayanan Kesehatan di Kecamatan Permata, 2020
Number of Medical Specialist, General Practitioner, and Dentist by Type of Health Facility in Permata Sub-district , 2020

Unit Kerja Type of Health Facility	Dokter Spesialis Medical Specialist	Dokter Umum General Practitioner	Dokter Gigi Dentist
(1)	(2)	(3)	(4)
Puskesmas Public Health Center	-	26	9
Rumah Sakit Hospital	14	-	-
2020	14	26	9

Sumber/Source: Dinas Kesehatan Kab. Bener Meriah/Public Health Service of Bener Meriah Regency

Tabel 4.2.6 Jumlah Ibu Hamil, Melakukan Kunjungan K1, Kunjungan K4, dan Mendapat Tablet Zat Besi (Fe) Menurut Kabupaten Bener Meriah, 2020
Number of Pregnant Women, Those With One Visit & Four Visit of Antenatel Care, and Received Iron Supplement in Bener Meriah Regency, 2020

Uraian <i>Details</i>	2020
(1)	(2)
Jumlah Ibu Hamil <i>Number of Pregnant Women</i>	3 594
Melakukan Kunjungan Sekali <i>One Visit</i>	3 594
Melakukan Kunjungan Empat Kali <i>Four Visit</i>	3 253
Mendapatkan Zat Besi <i>(FE1)</i>	3 542

Sumber/Source: Dinas Kesehatan Kab. Bener Meriah/*Public Health Service of Bener Meriah Regency*

Tabel 4.2.7 Jumlah Bayi Lahir, Bayi Berat Badan Lahir Rendah (BBLR), BBLR Dirujuk, dan Bergizi Buruk di Kabupaten Bener Meriah, 2020
Number of Births, Babies with Low Birth Weights (LBW), Treated LBW, and Malnutrition Cases in Bener Meriah Regency, 2020

Rincian Details	2020
(1)	(2)
Bayi Lahir/ <i>Births</i>	3 203
Bayi Berat Badan Lahir Rendah (BBLR) <i>Babies with Low Birth Weight (LBW)</i>	
Jumlah/ <i>Total</i>	49
Dirujuk/ <i>Treated</i>	49
Gizi Buruk/ <i>Malnutrition</i>	8

Sumber/Source: Dinas Kesehatan Kab. Bener Meriah/*Public Health Service of Bener Meriah Regency*

Tabel 4.2.8 Banyaknya Keluarga Menurut Desa/Kelurahan dan Jenis Pengguna Listrik di Kecamatan Permata, 2020

Desa/Kelurahan	Pengguna Listrik			Bukan Pengguna Listrik
	PLN	Non PLN	Jumlah	
(1)	(2)	(3)	(4)	(5)
1. AYU ARA	73	0	73	1
2. BALE MUSARA	122	0	122	0
3. BALE PURNAMA	53	0	53	2
4. BENER PEPANYI	343	0	343	21
5. BINTANG BENER	218	0	218	0
6. BINTANG PERMATA	148	0	148	0
7. BUNTUL PETERI	220	0	220	1
8. BURNI PASE	208	0	208	2
9. CEDING AYU	78	0	78	1
10. DARUL AMAN	199	0	199	2
11. GELAMPANG	678	0	678	5
12. JELOBOK	355	0	355	2
13. JUNGKE GAJAH	175	0	175	1
14. KEPIES	93	0	93	4
15. PANTAN TENGAH JAYA	170	0	170	0
16. PEMANGO	176	0	176	0
17. PENOSAN JAYA	334	0	334	0
18. RAMUNG JAYA	277	0	277	1
19. RIKIT MUSARA	94	0	94	2
20. SENI ANTARA	368	0	368	0
21. SUKU SARA TANGKE	105	0	105	0
22. TAWAR BENGI	98	0	98	0
23. TEMAS MUMANANG	183	0	183	1
24. TIMUR JAYA	64	0	64	0
25. UNING SEJUK	97	0	97	2
26. WEH TENANG TUA	324	0	324	0
27. WEH TENANG UKEN	610	0	610	2

Catatan:

Sumber: BPS, Pendataan Potensi Desa (Podes) 2020

Tabel 4.2.9 Banyaknya Desa/Kelurahan Menurut Keberadaan Penerangan Jalan Utama Desa/Kelurahan di Kecamatan Permata, 2018-2020

Penerangan Jalan Utama	2018	2019	2020
(1)	(2)	(3)	(4)
Sumber Penerangan Jalan Utama			
Listrik Pemerintah	17	20	3
Listrik Non Pemerintah	2	4	24
Non Listrik	0	0	0

Catatan:

Sumber: BPS, Pendataan Potensi Desa (Podes) 2014,2018, dan 2019

Tabel 4.2.10 Banyaknya Desa/Kelurahan Menurut Jenis Bahan Bakar untuk Memasak yang Digunakan Oleh Sebagian Besar Keluarga di Kecamatan Permata, 2018-2020

Jenis Bahan Bakar	2018	2019	2020
(1)	(2)	(3)	(4)
Gas Kota	0	0	0
LPG 3 Kg	27	27	27
LPG lebih dari 3 Kg	27	0	26
Minyak Tanah	9	0	7
Kayu Bakar	15	0	27
Lainnya	13	0	0

Sumber: BPS, Pendataan Potensi Desa (Podes) 2014,2018, dan 2019

**Tabel 4.2.11 Banyaknya Desa/Kelurahan Menurut Sumber Air Minum
Table Sebagian Besar Keluarga di Kecamatan Permata, 2018-2020**

Sumber Air Minum	2018	2019	2020
(1)	(2)	(3)	(4)
Air Kemasan Bermerk	0	0	0
Air Isi Ulang	0	0	0
Ledeng Dengan Meteran	4	0	0
Ledeng Tanpa Meteran	16	7	0
Sumur Bor atau Pompa	0	0	0
Sumur	2	3	1
Mata Air	3	14	26
Sungai/Danau/Kolam/ Waduk/Situ/ Embung/Bendungan	2	3	0
Air Hujan	0	0	0
Lainnya	0	0	0

Catatan:

Sumber: BPS, Pendataan Potensi Desa (Podes), 2018-2019

Tabel 4.2.12 Banyaknya Desa/Kelurahan Menurut Penggunaan Fasilitas Tempat Buang Air Besar Sebagian Besar Keluarga di Kecamatan Permata, 2018-2020

Fasilitas Tempat Buang Air Besar	2018	2019	2020
(1)	(2)	(3)	(4)
Jamban			
Sendiri	22	27	27
Bersama	3	0	0
Umum	2	0	0
Bukan Jamban	0	0	0

Catatan:

Sumber: BPS, Pendataan Potensi Desa (Podes) 2018-2019

4.3 AGAMA DAN SOSIAL LAINNYA/*RELIGION AND OTHER SOCIAL AFFAIRS*

Tabel 4.3.1 Banyaknya Kejadian Bencana Alam Menurut Desa/Kelurahan dan Jenis Bencana Alam di Kecamatan Permata, 2019

	Desa/Kelurahan	Gempa Bumi	Tsunami	Gunung Meletus	Tanah Longsor
	(1)	(2)	(3)	(4)	(5)
1.	AYU ARA	0	0	0	0
2.	BALE MUSARA	0	0	0	0
3.	BALE PURNAMA	0	0	0	0
4.	BENER PEPANYI	0	0	0	0
5.	BINTANG BENER	0	0	0	0
6.	BINTANG PERMATA	0	0	0	0
7.	BUNTUL PETERI	0	0	0	0
8.	BURNI PASE	0	0	0	0
9.	CEDING AYU	0	0	0	0
10.	DARUL AMAN	0	0	0	0
11.	GELAMPANG	0	0	0	0
12.	JELOBOK	0	0	0	0
13.	JUNGKE GAJAH	0	0	0	0
14.	KEPIES	0	0	0	0
15.	PANTAN TENGAH JAYA	0	0	0	0
16.	PEMANGO	0	0	0	0
17.	PENOSAN JAYA	0	0	0	0
18.	RAMUNG JAYA	0	0	0	0
19.	RIKIT MUSARA	0	0	0	0
20.	SENI ANTARA	0	0	0	0
21.	SUKU SARA TANGKE	0	0	0	0
22.	TAWAR BENGI	0	0	0	0
23.	TEMAS MUMANANG	0	0	0	0
24.	TIMUR JAYA	0	0	0	0
25.	UNING SEJUK	0	0	0	0
26.	WEH TENANG TUA	0	0	0	0
27.	WEH TENANG UKEN	0	0	0	1

Lanjutan Tabel 4.3.1

Continous of Table 4.3.1

	Desa/Kelurahan	Banjir	Banjir Bandang	Kekeringan
	(1)	(6)	(7)	(8)
1.	AYU ARA	0	0	0
2.	BALE MUSARA	0	0	0
3.	BALE PURNAMA	0	0	0
4.	BENER PEPANYI	0	0	0
5.	BINTANG BENER	0	0	0
6.	BINTANG PERMATA	0	0	0
7.	BUNTUL PETERI	0	0	0
8.	BURNI PASE	0	0	0
9.	CEDING AYU	0	0	0
10.	DARUL AMAN	0	0	0
11.	GELAMPANG	0	0	0
12.	JELOBOK	0	0	0
13.	JUNGKE GAJAH	0	0	0
14.	KEPIES	0	0	0
15.	PANTAN TENGAH JAYA	0	0	0
16.	PEMANGO	0	0	0
17.	PENOSAN JAYA	0	0	0
18.	RAMUNG JAYA	0	0	0
19.	RIKIT MUSARA	0	0	0
20.	SENI ANTARA	0	0	0
21.	SUKU SARA TANGKE	0	0	0
22.	TAWAR BENGI	0	0	0
23.	TEMAS MUMANANG	0	0	0
24.	TIMUR JAYA	0	0	0
25.	UNING SEJUK	0	0	0
26.	WEH TENANG TUA	0	1	0
27.	WEH TENANG UKEN	0	0	0

Lanjutan Tabel 4.3.1
Continous of Table 4.3.1

	Desa/Kelurahan	Kebakaran Hutan dan Lahan	Angin Puyuh/ Puting Beliung/ Topan	Gelombang Pasang Laut
	(1)	(9)	(10)	(11)
1.	AYU ARA	0	0	0
2.	BALE MUSARA	0	0	0
3.	BALE PURNAMA	0	0	0
4.	BENER PEPANYI	0	0	0
5.	BINTANG BENER	0	0	0
6.	BINTANG PERMATA	0	0	0
7.	BUNTUL PETERI	0	0	0
8.	BURNI PASE	0	0	0
9.	CEDING AYU	0	0	0
10.	DARUL AMAN	0	0	0
11.	GELAMPANG	0	0	0
12.	JELOBOK	0	0	0
13.	JUNGKE GAJAH	0	0	0
14.	KEPIES	0	0	0
15.	PANTAN TENGAH JAYA	0	0	0
16.	PEMANGO	0	0	0
17.	PENOSAN JAYA	0	0	0
18.	RAMUNG JAYA	0	0	0
19.	RIKIT MUSARA	0	0	0
20.	SENI ANTARA	0	0	0
21.	SUKU SARA TANGKE	0	0	0
22.	TAWAR BENGI	0	0	0
23.	TEMAS MUMANANG	0	0	0
24.	TIMUR JAYA	0	0	0
25.	UNING SEJUK	0	0	0
26.	WEH TENANG TUA	0	0	0
27.	WEH TENANG UKEN	0	0	0

Catatan:

Sumber: BPS, Pendataan Potensi Desa (Podes) 2020

Tabel 4.3.2 Banyaknya Korban Jiwa Akibat Bencana Alam Menurut Desa/Kelurahan dan Jenis Bencana Alam di Kecamatan Permata, 2020

	Desa/Kelurahan	Gempa Bumi	Tsunami	Gunung Meletus	Tanah Longsor
	(1)	(2)	(3)	(4)	(5)
1.	AYU ARA	0	0	0	0
2.	BALE MUSARA	0	0	0	0
3.	BALE PURNAMA	0	0	0	0
4.	BENER PEPANYI	0	0	0	0
5.	BINTANG BENER	0	0	0	0
6.	BINTANG PERMATA	0	0	0	0
7.	BUNTUL PETERI	0	0	0	0
8.	BURNI PASE	0	0	0	0
9.	CEDING AYU	0	0	0	0
10.	DARUL AMAN	0	0	0	0
11.	GELAMPANG	0	0	0	0
12.	JELOBOK	0	0	0	0
13.	JUNGKE GAJAH	0	0	0	0
14.	KEPIES	0	0	0	0
15.	PANTAN TENGAH JAYA	0	0	0	0
16.	PEMANGO	0	0	0	0
17.	PENOSAN JAYA	0	0	0	0
18.	RAMUNG JAYA	0	0	0	0
19.	RIKIT MUSARA	0	0	0	0
20.	SENI ANTARA	0	0	0	0
21.	SUKU SARA TANGKE	0	0	0	0
22.	TAWAR BENGI	0	0	0	0
23.	TEMAS MUMANANG	0	0	0	0
24.	TIMUR JAYA	0	0	0	0
25.	UNING SEJUK	0	0	0	0
26.	WEH TENANG TUA	0	0	0	0
27.	WEH TENANG UKEN	0	0	0	0

Lanjutan Tabel 4.3.2
Continous of Table 4.3.2

	Desa/Kelurahan	Banjir	Banjir Bandang	Kekeringan
	(1)	(6)	(7)	(8)
1.	AYU ARA	0	0	0
2.	BALE MUSARA	0	0	0
3.	BALE PURNAMA	0	0	0
4.	BENER PEPANYI	0	0	0
5.	BINTANG BENER	0	0	0
6.	BINTANG PERMATA	0	0	0
7.	BUNTUL PETERI	0	0	0
8.	BURNI PASE	0	0	0
9.	CEDING AYU	0	0	0
10.	DARUL AMAN	0	0	0
11.	GELAMPANG	0	0	0
12.	JELOBOK	0	0	0
13.	JUNGKE GAJAH	0	0	0
14.	KEPIES	0	0	0
15.	PANTAN TENGAH JAYA	0	0	0
16.	PEMANGO	0	0	0
17.	PENOSAN JAYA	0	0	0
18.	RAMUNG JAYA	0	0	0
19.	RIKIT MUSARA	0	0	0
20.	SENI ANTARA	0	0	0
21.	SUKU SARA TANGKE	0	0	0
22.	TAWAR BENGI	0	0	0
23.	TEMAS MUMANANG	0	0	0
24.	TIMUR JAYA	0	0	0
25.	UNING SEJUK	0	0	0
26.	WEH TENANG TUA	0	0	0
27.	WEH TENANG UKEN	0	0	0

Lanjutan Tabel 4.3.2

Continous of Table 4.3.2

	Desa/Kelurahan	Kebakaran Hutan dan Lahan	Angin Puyuh/ Puting Beliung/ Topan	Gelombang Pasang Laut
	(1)	(9)	(10)	(11)
1.	AYU ARA	0	0	0
2.	BALE MUSARA	0	0	0
3.	BALE PURNAMA	0	0	0
4.	BENER PEPANYI	0	0	0
5.	BINTANG BENER	0	0	0
6.	BINTANG PERMATA	0	0	0
7.	BUNTUL PETERI	0	0	0
8.	BURNI PASE	0	0	0
9.	CEDING AYU	0	0	0
10.	DARUL AMAN	0	0	0
11.	GELAMPANG	0	0	0
12.	JELOBOK	0	0	0
13.	JUNGKE GAJAH	0	0	0
14.	KEPIES	0	0	0
15.	PANTAN TENGAH JAYA	0	0	0
16.	PEMANGO	0	0	0
17.	PENOSAN JAYA	0	0	0
18.	RAMUNG JAYA	0	0	0
19.	RIKIT MUSARA	0	0	0
20.	SENI ANTARA	0	0	0
21.	SUKU SARA TANGKE	0	0	0
22.	TAWAR BENGI	0	0	0
23.	TEMAS MUMANANG	0	0	0
24.	TIMUR JAYA	0	0	0
25.	UNING SEJUK	0	0	0
26.	WEH TENANG TUA	0	0	0
27.	WEH TENANG UKEN	0	0	0

Catatan:

Sumber:

BPS, Pendataan Potensi Desa (Podes) 2020

Tabel 4.3.3 Keberadaan Fasilitas/Upaya Antisipasi/Mitigasi Bencana Alam Menurut Desa/Kelurahan di Kecamatan Permata, 2020

Desa/Kelurahan	Sistem Peringatan Dini Bencana Alam	Sistem Peringatan Dini Khusus Tsunami	Perlengkapan Keselamatan
(1)	(2)	(3)	(4)
1. AYU ARA	Tidak Ada	Bukan wilayah potensi tsunami	Tidak Ada
2. BALE MUSARA	Tidak Ada	Bukan wilayah potensi tsunami	Tidak Ada
3. BALE PURNAMA	Tidak Ada	Bukan wilayah potensi tsunami	Tidak Ada
4. BENER PEPANYI	Tidak Ada	Bukan wilayah potensi tsunami	Tidak Ada
5. BINTANG BENER	Tidak Ada	Bukan wilayah potensi tsunami	Tidak Ada
6. BINTANG PERMATA	Tidak Ada	Bukan wilayah potensi tsunami	Tidak Ada
7. BUNTUL PETERI	Tidak Ada	Bukan wilayah potensi tsunami	Tidak Ada
8. BURNI PASE	Tidak Ada	Bukan wilayah potensi tsunami	Tidak Ada
9. CEDING AYU	Tidak Ada	Bukan wilayah potensi tsunami	Tidak Ada
10. DARUL AMAN	Tidak Ada	Bukan wilayah potensi tsunami	Tidak Ada
11. GELAMPANG	Tidak Ada	Bukan wilayah potensi tsunami	Tidak Ada
12. JELOBOK	Tidak Ada	Bukan wilayah potensi tsunami	Tidak Ada
13. JUNGKE GAJAH	Tidak Ada	Bukan wilayah potensi tsunami	Tidak Ada
14. KEPIES	Tidak Ada	Bukan wilayah potensi tsunami	Tidak Ada
15. PANTAN TENGAH JAYA	Tidak Ada	Bukan wilayah potensi tsunami	Tidak Ada
16. PEMANGO	Tidak Ada	Bukan wilayah potensi tsunami	Tidak Ada
17. PENOSAN JAYA	Tidak Ada	Bukan wilayah potensi tsunami	Tidak Ada
18. RAMUNG JAYA	Tidak Ada	Bukan wilayah potensi tsunami	Tidak Ada
19. RIKIT MUSARA	Tidak Ada	Bukan wilayah potensi tsunami	Tidak Ada
20. SENI ANTARA	Tidak Ada	Bukan wilayah potensi tsunami	Tidak Ada
21. SUKU SARA TANGKE	Tidak Ada	Bukan wilayah potensi tsunami	Tidak Ada
22. TAWAR BENGI	Tidak Ada	Bukan wilayah potensi tsunami	Tidak Ada
23. TEMAS MUMANANG	Tidak Ada	Bukan wilayah potensi tsunami	Tidak Ada
24. TIMUR JAYA	Tidak Ada	Bukan wilayah potensi tsunami	Tidak Ada
25. UNING SEJUK	Tidak Ada	Bukan wilayah potensi tsunami	Tidak Ada
26. WEH TENANG TUA	Tidak Ada	Bukan wilayah potensi tsunami	Tidak Ada
27. WEH TENANG UKEN	Tidak Ada	Bukan wilayah potensi tsunami	Tidak Ada

Lanjutan Tabel 4.3.3
Continous of Table 4.3.3

	Desa/Kelurahan	Rambu-rambu dan Jalur Evakuasi Bencana	Pembuatan, Perawatan, atau Normalisasi: Sungai, Kanal, Tanggul, Parit, Drainase, Waduk, Pantai, dll
	(1)	(5)	(6)
1.	AYU ARA	Ada	Tidak Ada
2.	BALE MUSARA	Ada	Tidak Ada
3.	BALE PURNAMA	Tidak Ada	Ada
4.	BENER PEPANYI	Tidak Ada	Tidak Ada
5.	BINTANG BENER	Tidak Ada	Tidak Ada
6.	BINTANG PERMATA	Tidak Ada	Ada
7.	BUNTUL PETERI	Tidak Ada	Tidak Ada
8.	BURNI PASE	Tidak Ada	Tidak Ada
9.	CEDING AYU	Tidak Ada	Ada
10.	DARUL AMAN	Ada	Tidak Ada
11.	GELAMPANG	Tidak Ada	Tidak Ada
12.	JELOBOK	Ada	Tidak Ada
13.	JUNGKE GAJAH	Ada	Tidak Ada
14.	KEPIES	Tidak Ada	Ada
15.	PANTAN TENGAH JAYA	Ada	Tidak Ada
16.	PEMANGO	Ada	Tidak Ada
17.	PENOSAN JAYA	Ada	Tidak Ada
18.	RAMUNG JAYA	Tidak Ada	Tidak Ada
19.	RIKIT MUSARA	Tidak Ada	Tidak Ada
20.	SENI ANTARA	Tidak Ada	Tidak Ada
21.	SUKU SARA TANGKE	Ada	Tidak Ada
22.	TAWAR BENGI	Ada	Tidak Ada
23.	TEMAS MUMANANG	Tidak Ada	Tidak Ada
24.	TIMUR JAYA	Ada	Tidak Ada
25.	UNING SEJUK	Ada	Tidak Ada
26.	WEH TENANG TUA	Ada	Tidak Ada
27.	WEH TENANG UKEN	Tidak Ada	Tidak Ada

Catatan:

Sumber: BPS, Pendataan Potensi Desa (Podes) 2020

Tabel 4.3.4 Banyaknya Desa/Kelurahan yang Memiliki Kelompok Kegiatan Olahraga Menurut Jenis Olahraga dan Ketersediaan Fasilitas/Lapangan Olahraga di Kecamatan Permata, 2020

Jenis Olahraga	Kondisi Fasilitas/Lapangan Olahraga			Tidak Ada Fasilitas/Lapangan Olahraga
	Baik	Rusak Sedang	Rusak Parah	
(1)	(2)	(3)	(4)	(5)
Sepak bola	1	2	0	24
Bola voli	22	1	0	4
Bulu tangkis	0	0	0	27
Bola basket	0	0	0	27
Tenis lapangan	0	0	0	27
Tenis meja	0	0	0	27
Futsal	1	0	0	26
Renang	0	0	0	27
Bela diri (pencak silat, karate, dll)	0	0	0	27
Bilyard	0	0	0	27
Pusat kebugaran (senam, fitness, aerobik, dll)	0	0	0	27
Lainnya	0	0	0	27

Catatan:

Sumber: BPS, Pendataan Potensi Desa (Podes) 2020

Tabel 4.3.5 Jumlah Tempat Peribadatan Menurut Kecamatan di Kabupaten Bener Meriah, 2020
Number of Worship Facilities by Sub-district in Bener Meriah Regency, 2020

Kecamatan <i>Sub-district</i>	Masjid <i>Mosque</i>	Mushola <i>Musallah</i>	Gereja Protestan <i>Christian Church</i>	Gereja Katholik <i>Catholic Church</i>	Pura <i>Hindu Temple</i>	Wihara <i>Vihara</i>
(1)	(2)	(3)	(4)	(5)	(6)	(7)
1. Bandar	19	65	-	-	-	-
2. Bener Kelipah	2	15	-	-	-	-
3. Bukit	16	55	-	-	-	-
4. Gajah Putih	5	23	-	-	-	-
5. Mesidah	7	16	-	-	-	-
6. Permata	28	41	-	-	-	-
7. Pintu Rime Gayo	28	41	-	-	-	-
8. Syiah Utama	5	13	-	-	-	-
9. Timang Gajah	21	48	-	-	-	-
10. Wih Pesam	22	35	-	-	-	-
2020	153	352	-	-	-	-

Catatan/Note: Data sejak tahun 2017 merujuk pada perhitungan mushola di mana di dalamnya termasuk bangunan khusus mushola atau ruangan mushola yang terdapat di gedung sekolah, perkantoran, atau bangunan umum lainnya/
 Musallah data since 2017 including stand-alone building established as musallah or specific room inside school, office, and other public places which is used as a musallah

Sumber/Source: Kementerian Agama Kab. Bener Meriah/Religious Ministry of Bener Meriah Regency

4.4 KEMISKINAN/POVERTY

Tabel 4.4.1 Pantti Sosial Menurut Jenis dan Jumlah yang Ditampung di Kabupaten Bener Meriah, 2020
Table *Number of Social Service Facility by Type and Recorded Resident in Bener Meriah Regency, 2020*

	Rincian Details	2020
	(1)	(2)
1.	Panti Asuhan	
	a. Jumlah Panti Asuhan	3
	b. Jumlah Anak Asuh	121
2.	Panti Jompo	
	a. Jumlah Panti Jompo	2
	b. Jumlah Orang Jompo	46

Sumber/Source: Dinas Sosial Kab. Bener Meriah/Social Services of Bener Meriah Regency

BAB 5

PERTANIAN

CHAPTER 5 AGRICULTURE



5.1 TANAMAN PANGAN/FOOD CROPS

Tabel 5.1.1 Luas Tanam (hektar) & Luas panen (hektar) Tanaman Palawija Menurut Kecamatan di Kabupaten Bener Meriah, 2020
Planted Area (hectar) & Harvested Area (hectar) of Coarse Grains, Pulses, Roots & Tuber by Sub-district in Bener Meriah Regency, 2020

Kecamatan Sub-district	Jagung Maize		Kedelai Soybean	
	Luas Tanam (ha) Planted Area (ha)	Luas Panen (ha) Harvested Area (ha)	Luas Tanam (ha) Planted Area (ha)	Luas Panen (ha) Harvested Area (ha)
(1)	(2)	(3)	(4)	(5)
1. Bandar	0,0	0,0	0,0	0,0
2. Bener Kelipah	0,0	0,0	0,0	0,0
3. Bukit	2,0	2,0	0,0	0,0
4. Gajah Putih	16,4	0,0	0,0	0,0
5. Mesidah	6,0	0,0	0,0	0,0
6. Permata	5,0	2,0	0,0	0,0
7. Pintu Rime Gayo	45,0	26,0	0,0	0,0
8. Syiah Utama	155,0	66,0	0,0	0,0
9. Timang Gajah	25,0	6,0	0,0	0,0
10. Wih Pesam	2,0	3,0	0,0	0,0
Bener Meriah	256,4	105,0	0,0	0,0

Lanjutan Tabel 5.1.1
Continuation of Table 5.1.1

Kecamatan <i>Sub-district</i>	Ubi Kayu <i>Cassava</i>		Ubi Jalar <i>Sweet Potato</i>	
	Luas Tanam (ha) <i>Planted Area (ha)</i>	Luas Panen (ha) <i>Harvested Area (ha)</i>	Luas Tanam (ha) <i>Planted Area (ha)</i>	Luas Panen (ha) <i>Harvested Area (ha)</i>
(1)	(2)	(3)	(4)	(5)
1. Bandar	3,0	2,0	4,0	2,0
2. Bener Kelipah	1,0	0,0	10,0	1,0
3. Bukit	4,0	7,0	3,0	5,0
4. Gajah Putih	2,0	2,0	9,7	9,7
5. Mesidah	0,0	0,0	0,0	0,0
6. Permata	9,0	9,0	18,0	15,0
7. Pintu Rime Gayo	0,0	0,0	0,0	0,0
8. Syiah Utama	0,0	0,0	2,0	2,0
9. Timang Gajah	0,0	0,0	39,4	32,4
10. Wih Pesam	7,1	5,1	5,0	5,0
Bener Meriah	26,1	25,1	91,1	72,1

Lanjutan Tabel 5.1.1
Continuation of Table 5.1.1

KecamatanSub-district	Kacang Tanah Peanut	
	Luas Tanam (ha) Planted Area (ha)	Luas Panen (ha) Harvested Area (ha)
(1)	(2)	(3)
1. Bandar	0,0	0,0
2. Bener Kelipah	0,0	0,0
3. Bukit	0,0	0,0
4. Gajah Putih	1,0	1,0
5. Mesidah	0,0	0,0
6. Permata	0,0	0,0
7. Pintu Rime Gayo	0,0	0,0
8. Syiah Utama	3,0	3,0
9. Timang Gajah	0,0	0,0
10. Wih Pesam	0,0	0,0
Bener Meriah	4,0	4,0

Sumber/Source: BPS, Laporan Statistik Pertanian (ST) Tanaman Pangan/BPS-Statistics Indonesia, Agriculture Statistic Report of Food Crops

5.2 HORTIKULTURA/*HORTICULTURE*

Tabel 5.2.1 Luas Panen Tanaman Sayuran Menurut Kecamatan dan Jenis Tanaman di Kabupaten Bener Meriah (ha), 2019 dan 2020
Table *Harvested Area of Vegetables by Subdistrict and Kind of Plant in Bener Meriah Regency (ha), 2019 and 2020*

Kecamatan <i>Sub-district</i>	Bawang Merah <i>Shallot</i>		Cabai Besar <i>Chili/Big Chili</i>	
	2019	2020	2019	2020*
(1)	(2)	(3)	(6)	(7)
1. Bandar	24	9	93	59
2. Bener Kelipah	4	6.6	17	15
3. Bukit	48	48	139	113
4. Gajah Putih	4	2	33	51
5. Mesidah	11	0.5	62	40
6. Permata	7	4	63	125
7. Pintu Rime Gayo	2	13	71	56
8. Syiah Utama	-	-	1	33
9. Bener Kelipah	8	1.5	58	72
10. Wih Pesam	6	24	40	111
Bener Meriah	114	100	577	674

Lanjutan Tabel 5.2.1
Continuation of Table 5.2.1

Kecamatan Sub-district		Cabe Rawit <i>Chili/Cayenne Pepper</i>		Kentang <i>Potato</i>	
		2019	2020*	2019	2020
(1)		(2)	(3)	(4)	(5)
1.	Bandar	155	99	22	8
2.	Bener Kelipah	18	20	120	92
3.	Bukit	344	325	294	234
4.	Gajah Putih	58	90	-	-
5.	Mesidah	46	40	1	-
6.	Permata	41	168	1 505	551
7.	Pintu Rime Gayo	100	115	-	-
8.	Syiah Utama	1	46	-	-
9.	Bener Kelipah	93	120	-	-
10.	Wih Pesam	41	44	-	2
Bener Meriah		897	1 066	1 942	887

Lanjutan Tabel 5.2.1
Continuation of Table 5.2.1

Kecamatan Sub-district	Kubis Cabbage		Tomat Tomato	
	2019	2020	2019	2020
(1)	(2)	(3)	(4)	(5)
1. Bandar	27	14	29	9
2. Bener Kelipah	15	16.5	10	9.4
3. Bukit	155	136	145	127
4. Gajah Putih	-	-	-	-
5. Mesidah	-	-	14	1.5
6. Permata	92	250	7	23
7. Pintu Rime Gayo	-	-	1	-
8. Syiah Utama	-	-	-	-
9. Bener Kelipah	-	-	-	-
10. Wih Pesam	2	3	8	16
Bener Meriah	291	403	214	175

Lanjutan Tabel 5.2.1
Continuation of Table 5.2.1

Kecamatan Sub-district		Bawang Putih Garlic		Labu Siam Chayote		Wortel Carrot	
		2019	2020	2019	2020*	2019	2020*
(1)		(2)	(3)	(4)	(5)	(6)	(7)
1.	Bandar	-	2	6	-	27	8
2.	Bener Kelipah	-	5	9	7	13	12
3.	Bukit	3	13	8	6	37	23
4.	Gajah Putih	-	2	-	-	-	-
5.	Mesidah	-	-	-	-	-	-
6.	Permata	-	11	4	17	14	21
7.	Pintu Rime Gayo	-	-	-	-	-	-
8.	Syiah Utama	-	-	-	-	-	-
9.	Bener Kelipah	-	1	-	-	-	-
10.	Wih Pesam	-	4	3	5	-	-
Bener Meriah		3	38	30	35	91	64

Sumber/Source: BPS, Statistik Pertanian Hortikultura SPH-SBS/BPS-Statistics Indonesia, Agricultural Statistic for Horticulture SPH-SBS

Tabel 5.2.2 Produksi Tanaman Sayuran Menurut Kecamatan dan Jenis Tanaman di Kabupaten Bener Meriah (kuintal), 2019 dan 2020
Production of Vegetables by Subdistrict and Kind of Plant in Bener Meriah Regency (quintal), 2019 and 2020

Kecamatan <i>Sub-district</i>	Bawang Merah <i>Shallot</i>		Cabai Besar <i>Chili/Big Chili</i>	
	2019	2020	2019	2020*
(1)	(2)	(3)	(6)	(7)
1. Bandar	1 310	824	6 632	7 540
2. Bener Kelipah	160	295	1 110	670
3. Bukit	5 579	5 199	52 684	36 830
4. Gajah Putih	260	120	7 049	7 908
5. Mesidah	666	20	1 690	4 680
6. Permata	500	30	7 820	14 201
7. Pintu Rime Gayo	90	435	11 940	11 032
8. Syiah Utama	-	-	102	505
9. Bener Kelipah	1 214	82	6 973	8 275
10. Wih Pesam	620	2 660	4 252	17 150
Bener Meriah	10 399	9 665	100 252	108 791

Lanjutan Tabel 5.2.2
Continuation of Table 5.2.2

	Kecamatan Sub-district	Cabe Rawit Chili/Cayenne Pepper		Kentang Potato	
		2019	2020*	2019	2020
		(1)	(2)	(3)	(4)
1.	Bandar	9 530	6 820	2 510	950
2.	Bener Kelipah	1 120	958	1 580	2 105
3.	Bukit	81 972	74 971	56 049	22 620
4.	Gajah Putih	13 291	13 170	-	-
5.	Mesidah	424	2 238	2	-
6.	Permata	8 946	9 376	161 970	50 443
7.	Pintu Rime Gayo	17 310	9 083	-	-
8.	Syiah Utama	130	908	-	-
9.	Bener Kelipah	10 870	10 926	-	-
10.	Wih Pesam	7 600	7 972	-	270
Bener Meriah		151 193	136 422	222 111	76 388

Lanjutan Tabel 5.2.2
Continuation of Table 5.2.2

Kecamatan Sub-district	Kubis Cabbage		Tomat Tomato	
	2019	2020	2019	2020
(1)	(2)	(3)	(4)	(5)
1. Bandar	3 050	2 810	2 030	1 403
2. Bener Kelipah	860	1 325	1 046	740
3. Bukit	58 870	31 480	98 028	2 377
4. Gajah Putih	-	-	-	-
5. Mesidah	-	-	770	31
6. Permata	24 315	11 488	5 021	8 278
7. Pintu Rime Gayo	-	-	2	-
8. Syiah Utama	-	-	-	-
9. Bener Kelipah	-	-	-	-
10. Wih Pesam	400	700	5 023	6 014
Bener Meriah	87 495	47 803	111 920	18 843

Lanjutan Tabel 5.2.2
Continuation of Table 5.2.2

Kecamatan Sub-district		Bawang Putih Garlic		Labu Siam Chayote		Wortel Carrot	
		2019	2020	2019	2020*	2019	2020*
(1)		(2)	(3)	(4)	(5)	(6)	(7)
1.	Bandar	-	60	12	-	2 240	700
2.	Bener Kelipah	-	130	1 660	1 205	255	350
3.	Bukit	200	265	12 988	6 021	6 007	4 234
4.	Gajah Putih	-	40	-	-	-	-
5.	Mesidah	-	-	-	-	-	-
6.	Permata	-	135	1 042	7 820	1 545	2 936
7.	Pintu Rime Gayo	-	-	-	-	-	-
8.	Syiah Utama	-	-	-	-	-	-
9.	Bener Kelipah	-	50	-	-	-	-
10.	Wih Pesam	-	55	135	405	-	-
Bener Meriah		200	735	15 837	15 451	10 047	8 220

Sumber/Source: BPS, Statistik Pertanian Hortikultura SPH-SBS/BPS-Statistics Indonesia, Agricultural Statistic for Horticulture SPH-SBS

Tabel 5.2.3 Luas Panen Tanaman Sayuran dan Buah–Buahan Semusim Menurut Jenis Tanaman (ha), 2017-2020
Table **Harvested Area of Seasonal Vegetables and Fruits by Kind of Plant (ha), 2017-2020**

Jenis Tanaman Kind of Plants	2017	2018	2019	2020
(1)	(2)	(3)	(4)	(5)
Sayuran/ Vegetables				
Bawang Daun/ Wlech Onion	49	52	59	93.87
Bawang Merah/ Shallot	145	80	114	108.6
Bawang Putih/ Garlic	13	-	3	38
Bayam/ Spinach	-	-	-	-
Buncis/ Green Bean	67	51	47	33
Cabai Besar/ Chili (Capsicum Annum)	469	477	577	614
Cabai Rawit/ Chili (Capsicum Frutescens)	737	740	897	1009.6
Cabai/ Chili	1 206	1 217	1 474	-
Jamur/ Mushroom	50	250	371	-
Kacang Merah/ Red Bean	5	6	10	5
Kacang Panjang/ Yardlong Bean	-	-	-	1.5
Kangkung/ Kangkong	-	-	-	-
Kembang Kol/ Cauliflower	89	54	61	39.5
Kentang/ Potato	1 871	514	1 942	887
Ketimun/ Cucumber	1	1	1	0.5
Kubis/ Cabbage	282	198	291	419.5
Labu Siam/ Chayote	17	19	30	34
Lobak/ Radish	-	-	-	-
Paprika/ Bell Pepper	-	-	-	-
Petsai/ Chinese Cabbage	5	8	21	13
Terung/ Eggplant	-	-	1	1
Tomat/ Tomato	253	202	214	178.9
Wortel/ Carrot	104	66	91	71
Buah–buahan/ Fruits				
Blewah/ Cantaloupe	-	-	-	-
Melon/ Melon	-	-	-	-
Semangka/ Watermelon	-	-	-	-
Stroberi/ Strawberry	-	-	2	6

Sumber/Source: BPS, Statistik Pertanian Hortikultura SPH-SBS/BPS-Statistics Indonesia, Agricultural Statistic for Horticulture SPH-SBS

Tabel 5.2.4 **Produksi Tanaman Sayuran dan Buah–Buahan Semusim Menurut Jenis Tanaman (kuintal), 2017-2020**
Table **Production of Seasonal Vegetables and Fruits by Kind of Plant (quintal), 2017-2020**

Jenis Tanaman <i>Kind of Plants</i>	2017	2018	2019	2020
-1	-2	-3	-4	-5
Sayuran/ Vegetables				
Bawang Merah/ Shallot	16 055	6 949	10 399	9665
Bawang Putih/ Garlic	1 400	-	200	735
Cabai Besar/ Chili (Capsicum Annum)	101 918	91 488	100 252	79937.9
Cabai Rawit/ Chili (Capsicum Frutescens)	123 357	114 723	151 193	109176.3
Kembang Kol/ Cauliflower	12 995	6 417	4 274	2753
Kentang/ Potato	384 270	106 529	222 111	76338
Ketimun/ Cucumber	20	150	100	2
Kubis/ Cabbage	73 969	45 946	87 495	47803
Labu Siam/ Chayote	19 529	35 400	15 837	4208
Lobak/ Radish	-	-	-	-
Paprika/ Bell Pepper	-	-	-	-
Petsai/ Chinese Cabbage	885	761	2 689	1351
Terung/ Eggplant	-	-	81	10
Tomat/ Tomato	156 140	82 885	111 920	5881
Wortel/ Carrot	17 141	9 416	10047	9220
Buah–buahan/ Fruits				
Blewah/ Cantaloupe	-	-	-	-
Melon/ Melon	-	-	-	-
Semangka/ Watermelon	-	-	-	-
Stroberi/ Strawberry	-	-	115	-

Sumber/Source: BPS, Statistik Pertanian Hortikultura SPH-SBS/BPS-Statistics Indonesia, Agricultural Statistic for Horticulture SPH-SBS

Tabel 5.2.5 Luas Panen Tanaman Biofarmaka Menurut Jenis Tanaman (m²), 2017-2020
Table 5.2.5 Harvested Area of Medicinal Plants by Kind of Plant (m²), 2017-2020

Jenis Tanaman Kind of Plants	2017	2018	2019	2020
(1)	(2)	(3)	(4)	(5)
Dlingo/Dringo/ Sweet Root/Calamus	-	-	-	-
Jahe/ Ginger	22 754	32 330	102678	40089.5
Kapulaga/ Java Cardamon	2 000	1 500	500	-
Keji Beling/Kecibeling/ Strobilanthes crispa	-	-	-	-
Kencur/ East Indian Galangal	130	-	23	2513.5
Kunyit/ Turmeric	14 498	6 828	23535	24173.5
Laos/Lengkuas/ Galanga	7 820	4 281	16009	27292.5
Lempuyang/ Zingiber Aromaticum	95	50	366	-
Lidah Buaya/ Oliviera	-	-	-	-
Mahkota Dewa/ God's Crown	-	-	-	-
Mengkudu/Pace/ Indian Mulberry	-	-	-	-
Sambiloto/ King of Bitter	-	-	-	-
Temuireng/ Black Turmeric	-	-	-	-
Temukunci/ Chinese Keys	-	-	-	-
Temulawak/ Java Turmeric	280	212	1090	450

Sumber/Source: BPS, Statistik Pertanian Hortikultura SPH-SBS/BPS-Statistics Indonesia, Agricultural Statistic for Horticulture SPH-SBS

Tabel 5.2.6 **Produksi Tanaman Biofarmaka Menurut Jenis Tanaman (kg), 2017-2020**
Table **Production of Medicinal Plants by Kind of Plant (kg), 2017-2020**

Jenis Tanaman <i>Kind of Plants</i>	2017	2018	2019	2020
(1)	(2)	(3)	(4)	(5)
Dlingo/Dringo/ Sweet Root/Calamus	-	-	-	-
Jahe/ Ginger	215 146	214 642	146013	206823.4
Kapulaga/ Java Cardamon	2 050	2 190	100	-
Keji Beling/Kecibeling/ Strobilanthes crispera	-	-	-	-
Kencur/ East Indian Galangal	45	-	64	2557.9
Kunyit/ Turmeric	53 898	41 411	108578	140515.3
Laos/Lengkuas/ Galanga	42 156	17 798	131984	233186.4
Lempuyang/ Zingiber Aromaticum	387	470	1053	-
Lidah Buaya/ Oliviera	-	-	-	-
Mahkota Dewa/ God's Crown	-	-	-	-
Mengkudu/Pace/ Indian Mulberry	-	-	-	-
Sambiloto/ King of Bitter	-	-	-	-
Temuireng/ Black Turmeric	-	-	-	-
Temukunci/ Chinese Keys	-	-	-	-
Temulawak/ Java Turmeric	365	1 050	1092	2440

Sumber/Source: BPS, Statistik Pertanian Hortikultura SPH-SBS/BPS-Statistics Indonesia, Agricultural Statistic for Horticulture SPH-SBS

Tabel 5.2.7 Luas Panen Tanaman Hias Menurut Kecamatan dan Jenis Tanaman di Kabupaten Bener Meriah (m²), 2019 dan 2020
Table *Harvested Area of Ornamental Plants by Subdistrict and Kind of Plant in Bener Meriah Regency (m²), 2019 and 2020*

Kecamatan Sub-district	Anggrek <i>Orchid</i>		Krisan <i>Chrysantemum</i>		Mawar <i>Rose</i>	
	2019	2020	2019	2020	2019	2020
(1)	(2)	(3)	(4)	(5)	(6)	(7)
1. Bandar	-	-	-	-	-	-
2. Bener Kelipah	-	-	-	-	-	-
3. Bukit	-	-	-	-	-	-
4. Gajah Putih	-	-	-	-	-	-
5. Mesidah	-	-	-	-	-	-
6. Permata	-	55	-	-	-	-
7. Pintu Rime Gayo	-	-	-	-	-	-
8. Syiah Utama	-	-	-	-	-	-
9. Bener Kelipah	-	-	-	-	-	-
10. Wih Pesam	-	8	-	-	-	-
Bener Meriah	-	63	-	-	-	-

Lanjutan Tabel 5.2.7
Continuation of Table 5.2.7

Kecamatan Sub-district	Sedap Malam <i>Tuberose</i>		Anthurium Bunga <i>Flamingo Lily</i> <i>Flower</i>		Philodendron <i>Philodendron</i>	
	2019	2020	2019	2020*	2019	2020*
(1)	(2)	(3)	(4)	(5)	(6)	(7)
1. Bandar	-	-	-	-	-	-
2. Bener Kelipah	-	-	-	-	-	-
3. Bukit	-	-	-	-	-	-
4. Gajah Putih	-	-	-	-	-	-
5. Mesidah	-	-	-	-	-	-
6. Permata	-	-	-	13	-	28
7. Pintu Rime Gayo	-	-	-	-	-	-
8. Syiah Utama	-	-	-	-	-	-
9. Bener Kelipah	-	-	-	-	-	-
10. Wih Pesam	-	-	-	-	-	-
Bener Meriah	-	-	-	13	-	28

Sumber/Source: BPS, Statistik Pertanian Hortikultura SPH-TH/BPS-Statistics Indonesia, *Agricultural Statistic for Horticulture SPH-TH*

Tabel 5.2.8 **Produksi Tanaman Hias Menurut Kecamatan dan Jenis Tanaman di Kabupaten Bener Meriah (tangkai), 2019-2020**
Table **Production of Ornamental Plants by Subdistrict and Kind of Plant in Bener Meriah Regency (stalks), 2019-2020**

Kecamatan Sub-district	Anggrek Orchid		Krisan Chrysantemum		Mawar Rose	
	2019	2020	2019	2020	2019	2020
	(1)	(2)	(3)	(4)	(5)	(6)
1. Bandar	-	-	-	-	-	-
2. Bener Kelipah	-	-	-	-	-	-
3. Bukit	-	-	-	-	-	-
4. Gajah Putih	-	-	-	-	-	-
5. Mesidah	-	-	-	-	-	-
6. Permata	-	275	-	-	-	-
7. Pintu Rime Gayo	-	-	-	-	-	-
8. Syiah Utama	-	-	-	-	-	-
9. Bener Kelipah	-	-	-	-	-	-
10. Wih Pesam	-	9	-	-	-	-
Bener Meriah	-	284	-	-	-	-

Lanjutan Tabel 5.2.8
Continuation of Table 5.2.8

Kecamatan Sub-district	Sedap Malam Tuberose		Anthurium Bunga Flamingo Lily Flower		Philodendron Philodendron	
	2019	2020	2019	2020*	2019	2020*
(1)	(2)	(3)	(4)	(5)	(6)	(7)
1. Bandar	-	-	-	-	-	-
2. Bener Kelipah	-	-	-	-	-	-
3. Bukit	-	-	-	-	-	-
4. Gajah Putih	-	-	-	-	-	-
5. Mesidah	-	-	-	-	-	-
6. Permata	-	-	-	130	-	168
7. Pintu Rime Gayo	-	-	-	-	-	-
8. Syiah Utama	-	-	-	-	-	-
9. Bener Kelipah	-	-	-	-	-	-
10. Wih Pesam	-	-	-	-	-	-
Bener Meriah	-	-	-	130	-	168

Sumber/Source: BPS, Statistik Pertanian Hortikultura SPH-TH/BPS-Statistics Indonesia, Agricultural Statistic for Horticulture SPH-TH

**Tabel 5.2.9 Luas Panen Tanaman Hias Menurut Jenis Tanaman (m²),
Table 2019 dan 2020
Harvested Area of Ornamental Plants by Kind of Plant (m²),
2019 and 2020**

Jenis Tanaman <i>Kind of Plants</i>	2019	2020
(1)	(2)	(3)
Adenium (Kamboja Jepang)/ Adenium obesum	-	-
Aglaonema/ Chinese evergreens	-	-
Anggrek/ Orchid	-	-
Anthurium Bunga/ Flamingo Lily Flower	-	-
Anthurium Daun/ Laceleaf	-	13
Anyelir/ Carnation	-	-
Caladium/ Heart of Jesus	-	-
Cordyline/ Cordyline	-	-
Diffenbachia/ Dumb canes	-	17
Dracaena/ Dracaena	-	13
Euphorbia/ Spurges	-	22
Gladiol/ Gladiol	-	-
Herbras/ Gerbera	-	-
Krisan/ Chrysantemum	-	-
Mawar/ Rose	-	-
Melati/ Jasmine	-	-
Monstera/ Swiss cheese plant	-	-
Pakis/ Fern	-	-
Palem/ Palm	-	-
Pedang-pedangan/ Sansevieria	-	-
Pisang-pisangan/ Heliconia	-	-
Philodendron/ Philodendron	-	-
Sedap Malam/ Tuberose	-	-
Soka/ Ixora	-	-

Sumber/Source: BPS, Statistik Pertanian Hortikultura SPH-TH/BPS-Statistics Indonesia, Agricultural Statistic for Horticulture SPH-TH

Tabel 5.2.10 Produksi Tanaman Hias Menurut Jenis Tanaman (tangkai), 2019 dan 2020
Table Production of Ornamental Plants by Kind of Plant (stalks), 2019 dan 2020

Jenis Tanaman <i>Kind of Plants</i>	2019	2020
(1)	(2)	(3)
Adenium (Kamboja Jepang)/ Adenium obesum	-	-
Aglaonema/ Chinese evergreens	-	-
Anggrek/ Orchid	-	-
Anthurium Bunga/ Flamingo Lily Flower	-	130
Anthurium Daun/ Laceleaf	-	-
Anyelir/ Carnation	-	-
Caladium/ Heart of Jesus	-	-
Cordyline/ Cordyline	-	-
Diffenbachia/ Dumb canes	-	153
Dracaena/ Dracaena	-	84
Euphorbia/ Spurges	-	198
Gladiol/ Gladiol	-	-
Herbras/ Gerbera	-	-
Krisan/ Chrysantemum	-	-
Mawar/ Rose	-	-
Melati/ Jasmine	-	-
Monstera/ Swiss cheese plant	-	-
Pakis/ Fern	-	-
Palem/ Palm	-	-
Pedang-pedangan/ Sansevieria	-	-
Pisang-pisangan/ Heliconia	-	-
Philodendron/ Philodendron	-	-
Sedap Malam/ Tuberose	-	-
Soka/ Ixora	-	-

Sumber/Source: BPS, Statistik Pertanian Hortikultura SPH-TH/BPS-Statistics Indonesia, Agricultural Statistic for Horticulture SPH-TH

Tabel 5.2.11 Produksi Buah–Buahan dan Sayuran Tahunan Menurut Jenis Tanaman (kuintal), 2017-2020
Production of Annual Fruits and Vegetables by Kind of Plant (kuintal), 2017-2020

Jenis Tanaman <i>Kind of Plants</i>	2017	2018	2019	2020
(1)	(2)	(3)	(4)	(5)
Buah–Buahan/ Fruits:				
Alpukat/ Avocado	33 626	30 442	39 724	120 779
Anggur/ Grape	-	0	0	-
Apel/ Apple	-	0	0	-
Belimbing/ Star Fruit	6	15	4 217	-
Duku/Langsar/Kokosan/ Duku	341	55	563	28
Durian/ Durian	10 646	13 417	10 230	36 023
Jambu Air/ Rose Apple	480	1 354	1 504	8 570
Jambu Biji/ Guava	593	1 034	724	-
Jeruk Besar/ Pomelo	2	9	6	-
Jeruk Siam/Kepron/ Tangerine/Orange	26 619	40 218	21 381	36 781
Jeruk/ Orange (Tangerine + Pomelo)	26 621	40 227	346	-
Mangga/ Mango	26	416	0	98
Manggis/ Mangosteen	-	0	346	-
Markisa/ Marquisa	199	244	2 634	10322
Nangka/Cempedak/ Jack Fruit	4 586	3 518	206	6093
Nenas/ Pineapple	231	151	1 379	589
Pepaya/ Papaya	885	1 757	21 747	4574
Pisang/ Banana	13 272	34 299	174	74204
Rambutan/ Rambutan	61	384	0	365
Salak/ Salacca	6	1	112	-
Sawo/Sapodilla/ Star Apple	59	53	4	69
Sirsak/ Soursop	3	1	0	13
Sukun/ Bread Fruit	-	0	-	-
Sayuran/ Vegetables				
Jengkol/ Jengkol	17	30	70	183
Melinjo/ Melinjo	-	0	0	-
Petai/ Twisted Cluster Bean	14	9	73	135

Sumber/Source: BPS, Statistik Pertanian Hortikultura SPH-BST/BPS-Statistics Indonesia, Agricultural Statistic for Horticulture SPH-BST

5.3 PERKEBUNAN/PLANTATION

Tabel 5.3.1 Luas Areal Tanaman Perkebunan Menurut Kecamatan dan Jenis Tanaman di Kabupaten Bener Meriah (ribu ha), 2019 dan 2020
Planted Area of Estate Crops by Subdistrict and Type of Crops in Bener Meriah Regency (thousand ha), 2019 and 2020

Kecamatan Sub-district	Kelapa Sawit Oil Palm		Kelapa Coconut		Karet ubber		Kopi Coffee	
	2019	2020	2019	2020	2019	2020	2019	2020
(1)	(2)		(3)		(4)		(5)	
1. Bandar	-	-	-	-	-	-	4,7	4,7
2. Bener Kelipah	-	-	-	-	-	-	1,51	1,51
3. Bukit	-	-	-	-	-	-	6,15	6,15
4. Gajah Putih	-	-	-	-	-	-	3,97	3,97
5. Mesidah	-	-	-	-	-	-	5,1	5,1
6. Permata	-	-	-	-	-	-	9,64	9,64
7. Pintu Rime Gayo	1,3	1,3	-	0,016	-	-	8,59	8,59
8. Syiah Utama	-	-	-	-	-	-	0,34	0,34
9. Timang Gajah	-	-	-	-	-	-	5,02	5,02
10. Wih Pesam	-	-	-	-	-	-	3,93	3,93
Bener Meriah	1,3	1,3	-	0,016	-	-	48,95	48,95

Lanjutan Tabel 5.3.1
Continuation of Table 5.3.1

Kecamatan Sub-district	Kakao Cocoa		Tebu Sugar Cane		Teh Tea		Tembakau Tobacco	
	2019	2020	2019	2020	2019	2020	2019	2020
	(6)	(7)	(8)	(9)				
1. Bandar	-	-	-	-	-	-	-	-
2. Bener Kelipah	-	-	-	-	-	-	-	-
3. Bukit	-	-	-	-	-	-	-	-
4. Gajah Putih	0,22	0,22	-	-	-	-	-	-
5. Mesidah	-	-	-	-	-	-	-	-
6. Permata	-	-	-	-	-	-	0,07	0,07
7. Pintu Rime Gayo	0,15	0,15	-	-	-	-	-	-
8. Syiah Utama	0,55	0,55	-	-	-	-	-	-
9. Timang Gajah	0,07	0,07	-	-	-	-	0,05	0,05
10. Wih Pesam	-	-	0,43	0,43	-	-	-	-
Bener Meriah	0,95	0,95	0,43	0,43	-	-	0,12	0,12

Tabel 5.3.2 **Produksi Perkebunan Menurut Kecamatan dan Jenis Tanaman di Kabupaten Bener Meriah (ribu ton), 2019 dan 2020**

Production of Estates by Subdistrict and Type of Crops in Bener Meriah Regency (thousand tons), 2019 and 2020

Kecamatan Sub-district	Kelapa Sawit Oil Palm		Kelapa Coconut		Karet rubber		Kopi Coffee	
	2019	2020	2019	2020	2019	2020	2019	2020
	(1)	(2)	(3)	(4)	(5)	(6)	(7)	(8)
1. Bandar	-	-	-	-	-	-	0,13	0,31
2. Bener Kelipah	-	-	-	-	-	-	0,10	0,11
3. Bukit	-	-	-	-	-	-	0,27	0,27
4. Gajah Putih	-	-	-	-	-	-	0,26	0,26
5. Mesidah	-	-	-	-	-	-	0,25	0,25
6. Permata	-	-	-	-	-	-	0,60	0,61
7. Pintu Rime Gayo	0,65	0,0041	-	0,01	-	-	0,43	0,43
8. Syiah Utama	-	-	-	-	-	-	0,02	0,02
9. Timang Gajah	-	-	-	-	-	-	0,35	0,35
10. Wih Pesam	-	-	-	-	-	-	0,29	0,29
Bener Meriah	0,65	0,0041	-	0,01	-	-	2,88	2,9

Lanjutan Tabel 5.3.2
Continuation of Table 5.3.2

Kecamatan Sub-district	Kakao Cocoa		Tebu Sugar Cane		Teh Tea		Tembakau Tobacco	
	2019	2020	2019	2020	2019	2020	2019	2020
(1)	(10)	(11)	(12)	(13)	(14)	(15)	(16)	(17)
1. Bandar	-	-	-	-	-	-	-	-
2. Bener Kelipah	-	-	-	-	-	-	-	-
3. Bukit	-	-	-	-	-	-	-	-
4. Gajah Putih	0,04	0.14	-	-	-	-	-	-
5. Mesidah	-	0.1	-	-	-	-	-	-
6. Permata	-	-	-	-	-	-	0,002	-
7. Pintu Rime Gayo	0,02	0.02	0,03	-	-	-	-	-
8. Syiah Utama	-	-	-	-	-	-	-	-
9. Timang Gajah	-	0.2	-	-	-	-	0,001	0.06
10. Wih Pesam	-	-	0,516	2.4	-	-	-	-
Bener Meriah	0,06	0,46	0,546	2,4	-	-	0,003	0,06

Sumber/Source: Dinas Perkebunan Kabupaten Bener Meriah/Plantation Office of Bener Meriah Regency

5.4 PETERNAKAN/LIVESTOCK

Tabel 5.4.1 Populasi Ternak dan Unggas (ekor) di Kabupaten Bener Meriah, 2017-2020
Table *Livestock and Poultry Population (heads) by Sub-district in Bener Meriah Regency, 2017-2020*

Kecamatan Sub-district	2017	2018	2019	2020
(1)	(2)	(3)	(4)	(5)
Ternak				
Kerbau	5 416	5 417	5 525	2 411
Sapi Potong	3 761	4 503	4 593	5 411
Sapi Perah	12	13	2	0
Kuda	638	454	463	474
Kambing	7 921	5 857	6 032	6 532
Domba	1 493	1 626	1 658	1 815
Unggas				
Ayam	25 289	100 920	103 947	114 240
Itik	12 508	15 720	16 191	17 442
Bener Meriah	57 038	134 510	138 411	148 325

Sumber/Source: Dinas Peternakan & Perikanan Kab. Bener Meriah/Animal Husbandry & Fishery Office of Bener Meriah Regency

Tabel 5.4.2 Produksi Ternak dan Unggas (kg) di Kabupaten Bener Meriah, 2017-2020
Table *Production of Livestock and Poultry (kg) by Sub-district in Bener Meriah Regency, 2017-2020*

Kecamatan Sub-district	2017	2018	2019	2020
(1)	(2)	(3)	(4)	(5)
Ternak				
Kerbau	45 636	229 600	233 100	241 100
Sapi Potong	22 263	98 40	99 900	541 100
Sapi Perah	0	0	0	0
Kuda	0	0	0	0
Kambing	7 619	7 813	5 725	11 369
Domba	4 452	2 859	1 050	24 520
Unggas				
Ayam	59 969	1 169 000	17 020 000	107 213
Itik	23 482	23 925	23 510	26 163
Bener Meriah	163 421	1 531 597	17 383 285	951 465

Sumber/Source: Dinas Peternakan & Perikanan Kab. Bener Meriah/Animal Husbandry & Fishery Office of Bener Meriah Regency

5.5 PERIKANAN/FISHERY

Tabel 5.5.1 Luas Areal (hektar) Usaha Perikanan Budidaya dan Usaha Perikanan di Perairan Umum di Kabupaten Bener Meriah, 2020
Total Area (hectar) for Cultured Fisheries and Open Water Fishing by Sub-district in Bener Meriah Regency, 2020

Kecamatan Sub-district	Budidaya Cultured Fisheries			Perairan Umum Open Waters		
	Tambak Brackish Water Pond	Kolam Fresh- water Pond	Sawah Paddy Field	Danau Lake	Waduk Man- made Water Reservoir	Sungai River
(1)	(2)	(3)	(3)	(4)	(5)	(5)
1. Bandar	-	-	-	-	-	-
2. Bener Kelipah	-	-	-	-	-	-
3. Bukit	-	-	-	-	-	-
4. Gajah Putih	-	-	-	-	-	-
5. Mesidah	-	-	-	-	-	-
6. Permata	-	-	-	-	-	-
7. Pintu Rime Gayo	-	-	-	-	-	-
8. Syiah Utama	-	-	-	-	-	-
9. Timang Gajah	-	-	-	-	-	-
10. Wih Pesam	-	-	-	-	-	-
Bener Meriah	-	-	-	-	-	-

Sumber/Source: Dinas Peternakan & Perikanan Kab. Bener Meriah/Animal Husbandry & Fishery Office of Bener Meriah Regency

Tabel 5.5.2 Jumlah Rumah Tangga Perikanan Tangkap Menurut Kecamatan dan Subsektor di Kabupaten Bener Meriah, 2019-2020
Number of Fisherman Households by Sub-district and Subsector in Bener Meriah Regency, 2019-2020

Kecamatan Sub-district	Perikanan Laut Marine Fisheries		Perairan Umum Freshwater Fisheries		Jumlah Total	
	2019	2020	2019	2020	2019	2020
(1)	(2)	(3)	(4)	(5)	(6)	(7)
1. Bandar	-	-	-	-	-	-
2. Bener Kelipah	-	-	-	-	-	-
3. Bukit	-	-	-	-	-	-
4. Gajah Putih	-	-	-	-	-	-
5. Mesidah	-	-	-	-	-	-
6. Permata	-	-	-	-	-	-
7. Pintu Rime Gayo	-	-	-	-	-	-
8. Syiah Utama	-	-	7	8	7	8
9. Timang Gajah	-	-	-	-	-	-
10. Wih Pesam	-	-	-	-	-	-
Bener Meriah	-	-	7	8	7	8

Sumber/Source: Dinas Peternakan & Perikanan Kab. Bener Meriah/Animal Husbandry & Fishery Office of Bener Meriah Regency

Tabel 5.5.3 Jumlah Rumah Tangga Perikanan Budidaya Menurut Kecamatan dan Jenis Budidaya di Kabupaten Bener Meriah, 2020
Number of Aquaculture Households by Sub-district and Type of Aquaculture in Bener Meriah Regency, 2020

Kecamatan Sub-district	Budidaya Laut Marine Culture	Tambak Brackish Water Pond	Kolam Fresh- water Pond	Keramba Cage	Jaring Apung Floating Cage Net	Sawah Paddy Field	Jumlah Total
(1)	(2)	(3)	(4)	(5)	(6)	(7)	(8)
1. Bandar	-	-	220	-	-	-	-
2. Bener Kelipah	-	-	63	-	-	-	-
3. Bukit	-	-	193	-	-	-	-
4. Gajah Putih	-	-	151	-	-	-	-
5. Mesidah	-	-	47	-	-	-	-
6. Permata	-	-	52	-	-	-	-
7. Pintu Rime Gayo	-	-	161	-	-	-	-
8. Syiah Utama	-	-	147	-	-	-	-
9. Timang Gajah	-	-	103	-	-	-	-
10. Wih Pesam	-	-	250	-	-	-	-
Bener Meriah	-	-	1 387	-	-	-	-

Sumber/Source: Dinas Peternakan & Perikanan Kab. Bener Meriah/Animal Husbandry & Fishery Office of Bener Meriah Regency

Tabel 5.5.4 Jumlah Perahu/Kapal Menurut Kecamatan dan Jenis Perahu di Kabupaten Bener Meriah, 2020
Number of Fishing Boats by Sub-district and Type of Boat in Bener Meriah Regency, 2020

Kecamatan Sub-district	Perahu Tanpa Motor Nonpowered Boat	Perahu Motor Tempel Outboard Motorboat	Kapala Motor Inboard Motorboat
(1)	(2)	(3)	(4)
1. Bandar	-	-	-
2. Bener Kelipah	-	-	-
3. Bukit	-	-	-
4. Gajah Putih	-	-	-
5. Mesidah	-	-	-
6. Permata	-	-	-
7. Pintu Rime Gayo	-	-	-
8. Syiah Utama	8	-	-
9. Timang Gajah	-	-	-
10. Wih Pesam	-	-	-
Bener Meriah	8	-	-

Sumber/Source: Dinas Peternakan & Perikanan Kab. Bener Meriah/Animal Husbandry & Fishery Office of Bener Meriah Regency



BAB 6

INDUSTRI, PERTAMBANGAN DAN ENERGI

CHAPTER 6 INDUSTRY, MINING, AND ENERGY



6.1 INDUSTRI/INDUSTRY

Tabel 6.1.1 Jumlah Perusahaan dan Tenaga Kerja Industri Kecil/Besar/Sedang Menurut Klasifikasi Industri di Kabupaten Bener Meriah, 2020
Number of Establishments and Employees by Industrial Classification in Bener Meriah Regency, 2020

	Klasifikasi Industri <i>Industrial Classification</i>	Jumlah Perusahaan <i>Establishment</i>	Jumlah Tenaga Kerja <i>Employee</i>
	(1)	(2)	(3)
10	Makanan/ <i>Food</i>	282	539
11	Minuman/ <i>Beverage</i>	16	31
12	Pengolahan Tembakau/ <i>Tobacco Products</i>	-	-
14	Pakaian Jadi/ <i>Ready-to-wear clothes</i>	152	203
15	Kulit, Barang dari Kulit dan Alas Kaki/ <i>Leather and related products and footwear</i>	-	-
16	Kayu, Barang dari Kayu dan Gabus/ <i>Wood and products of wood and cork</i>	-	-
18	Pencetakan dan Reproduksi Media Rekaman/ <i>Printing and recording media reproduction</i>	4	7
20	Bahan Kimia dan Barang dari Bahan Kimia/ <i>Chemical and chemical products</i>	35	42
23	Barang Galian Bukan Logam/ <i>Non-metal mineral goods</i>	-	-
31	Furnitur/ <i>Furniture</i>	51	124
33	Reparasi dan Pemasangan Mesin dan Peralatan/ <i>Repair and machinery & equipment installation</i>	140	255
Jumlah/Total		680	1 257

Sumber/Source: Dinas Perindustrian dan Perdagangan Kab. Bener Meriah/*Industry and Trade Office of Bener Meriah Regency*

6.2 PERTAMBANGAN/MINING

Tabel 6.2.1 Jenis Potensi Bahan Galian Pertambangan dan Energi Menurut Kecamatan di Kabupaten Bener Meriah, 2020
Type of Potential Mining Commodities by Sub-district in Bener Meriah Regency, 2020

Kecamatan <i>Sub-district</i>	Jenis Bahan Galian Pertambangan & Energi <i>Type of Potential Mining Commodities</i>
(1)	(2)
1. Bandar	Tanah Liat
2. Bener Kelipah	Tanah Liat
3. Bukit	Pasir dan Kerikil; Tanah Liat
4. Gajah Putih	-
5. Mesidah	Tanah Liat
6. Permata	-
7. Pintu Rime Gayo	Pasir dan Kerikil; Tanah Liat
8. Syiah Utama	Pasir dan Kerikil
9. Timang Gajah	Pasir dan Kerikil
10. Wih Pesam	Pasir dan Kerikil; Tanah Liat

Sumber/Source: Bagian Perekonomian Kantor Bupati Kab. Bener Meriah/Regent Office of Bener Meriah Regency

Tabel 6.2.2 Potensi Areal Pertambangan Bahan Galian C Menurut Kecamatan di Kabupaten Bener Meriah, 2020
Potential Area of Type C Minerals Mining by Sub-district in Bener Meriah Regency, 2020

KecamatanSub-district	Potensi Areal Pertambangan Galian C Potential Area of Type C Minerals	
	Luas Area (m ²) Area (m ²)	Persentase dari Luas Area Keseluruhan (%) Percentage to total area (%) (Luas Areka Kecamatan/Luas Area Kabupaten)*100 (Sub-district Total Area/Regency Total Area)*100
(1)	(2)	(3)
1. Bandar	-	-
2. Bener Kelipah	-	-
3. Bukit	2 Ha	-
4. Gajah Putih	-	-
5. Mesidah	-	-
6. Permata	-	-
7. Pintu Rime Gayo	-	-
8. Syiah Utama	3,46 Ha	-
9. Timang Gajah	1,25 Ha	-
10. Wih Pesam	12,8049 Ha	-
Bener Meriah	19,5149 Ha	-

Sumber/Source: Dinas Penanaman Modal dan Perizinan Terpadu Satu Pintu Kab. Bener Meriah/*Investment and One-Stop Business Permite Office of Bener Meriah Regency*

Tabel 6.2.3 Jumlah Izin Usaha Galian Golongan C Menurut Kecamatan di Kabupaten Bener Meriah, 2020
Number of Business License Issued for Type C Minerals Mining by Sub-district in Bener Meriah Regency, 2020

Kecamatan <i>Sub-district</i>	Luas Areal (m ²) <i>Total Area</i> (m ²)	Jumlah Pemilik <i>Establishments</i>	Izin Usaha <i>Type of Business Permit</i>	
			Surat Izin Tempat Usaha (SITU) <i>Location Permit</i>	Izin Gangguan (HO) <i>Hinder</i> <i>Ordonantie</i>
(1)	(2)	(3)	(4)	(5)
1. Bandar	-	-	-	-
2. Bener Kelipah	-	-	-	-
3. Bukit	2 Ha	1 Orang	Provinsi Aceh	Provinsi Aceh
4. Gajah Putih	-	-	-	-
5. Mesidah	-	-	-	-
6. Permata	-	-	-	-
7. Pintu Rime Gayo	-	-	-	-
8. Syiah Utama	3,46 Ha	1 Orang	Provinsi Aceh	Provinsi Aceh
9. Timang Gajah	1,25 Ha	2 Orang	Provinsi Aceh	Provinsi Aceh
10. Wih Pesam	12,8049 Ha	6 Orang	Provinsi Aceh	Provinsi Aceh
Bener Meriah	19,5149 Ha	10 Orang	-	-

Sumber/Source: Dinas Penanaman Modal dan Perizinan Terpadu Satu Pintu Kab. Bener Meriah/*Investment and One-Stop Bussiness Permite Office of Bener Meriah Regency*

Tabel 6.2.4 Jumlah Lokasi Galian C pada Sektor Pertambangan Bahan Galian C Menurut Kecamatan di Kabupaten Bener Meriah, 2020
Number of Quarriying Sites in Type C Minerals Mining Sector by Sub-district in Bener Meriah Regency, 2020

Kecamatan Sub-district	Jumlah Lokasi Galian C yang Sedang Dikelola Number of Sites for Type C Minerals Mining
(1)	(2)
1. Bandar	-
2. Bener Kelipah	-
3. Bukit	1
4. Gajah Putih	-
5. Mesidah	-
6. Permata	-
7. Pintu Rime Gayo	-
8. Syiah Utama	1
9. Timang Gajah	2
10. Wih Pesam	6
Bener Meriah	10

Sumber/Source: Dinas Penanaman Modal dan Perizinan Terpadu Satu Pintu Kab. Bener Meriah/*Investment and One-Stop Business Permite Office of Bener Meriah Regency*



BAB 7

PERDAGANGAN

CHAPTER 7 TRADE



7.1 PERDAGANGAN/TRADE

Tabel 7.1.1 Banyaknya Sarana dan Prasarana Ekonomi Menurut Desa/Kelurahan dan Jenisnya di Kecamatan Permata, 2020

Desa/Kelurahan	Kelompok Pertokoan	Pasar dengan Bangunan Permanen	Pasar dengan Bangunan Semi Permanen	Pasar Tanpa Bangunan
(1)	(2)	(3)	(4)	(5)
1. AYU ARA	0	0	0	0
2. BALE MUSARA	0	0	0	0
3. BALE PURNAMA	0	0	0	0
4. BENER PEPANYI	0	0	0	0
5. BINTANG BENER	0	0	0	0
6. BINTANG PERMATA	0	0	0	0
7. BUNTUL PETERI	0	0	0	0
8. BURNI PASE	0	0	0	0
9. CEDING AYU	0	0	0	0
10. DARUL AMAN	0	0	0	0
11. GELAMPANG	4	1	1	1
12. JELOBOK	0	0	0	0
13. JUNGKE GAJAH	0	0	0	0
14. KEPIES	0	0	0	0
15. PANTAN TENGAH JAYA	0	0	0	0
16. PEMANGO	0	0	0	0
17. PENOSAN JAYA	0	0	0	0
18. RAMUNG JAYA	1	0	0	0
19. RIKIT MUSARA	0	0	0	0
20. SENI ANTARA	0	0	0	0
21. SUKU SARA TANGKE	0	0	0	0
22. TAWAR BENGI	0	0	0	0
23. TEMAS MUMANANG	0	0	0	0
24. TIMUR JAYA	0	0	0	0
25. UNING SEJUK	0	0	0	0
26. WEH TENANG TUA	0	0	0	0
27. WEH TENANG UKEN	0	0	0	0

Lanjutan Tabel 7.1.1

Continous of Table 7.1.1

	Desa/Kelurahan	Minimarket/ Swalayan ¹	Toko/Warung Kelontong	Restoran/ Rumah Makan
	(1)	(6)	(7)	(8)
1.	AYU ARA	0	6	0
2.	BALE MUSARA	0	7	0
3.	BALE PURNAMA	0	6	0
4.	BENER PEPANYI	0	27	0
5.	BINTANG BENER	0	19	0
6.	BINTANG PERMATA	0	7	0
7.	BUNTUL PETERI	0	25	0
8.	BURNI PASE	0	16	0
9.	CEDING AYU	0	5	0
10.	DARUL AMAN	0	12	0
11.	GELAMPANG	2	21	0
12.	JELOBOK	0	17	0
13.	JUNGKE GAJAH	0	9	0
14.	KEPIES	0	12	0
15.	PANTAN TENGAH JAYA	0	9	0
16.	PEMANGO	0	19	0
17.	PENOSAN JAYA	0	11	0
18.	RAMUNG JAYA	0	8	0
19.	RIKIT MUSARA	0	10	0
20.	SENI ANTARA	0	28	0
21.	SUKU SARA TANGKE	0	6	0
22.	TAWAR BENGI	0	11	0
23.	TEMAS MUMANANG	0	5	0
24.	TIMUR JAYA	0	7	0
25.	UNING SEJUK	0	11	0
26.	WEH TENANG TUA	0	15	0
27.	WEH TENANG UKEN	0	43	0

Lanjutan Tabel 7.1.1
Continous of Table 7.1.1

	Desa/Kelurahan	Warung/Kedai Makanan	Hotel	Hostel/Motel/ Losmen/Wisma
	(1)	(9)	(10)	(11)
1.	AYU ARA	1	0	0
2.	BALE MUSARA	2	0	0
3.	BALE PURNAMA	0	0	0
4.	BENER PEPANYI	3	0	0
5.	BINTANG BENER	4	0	0
6.	BINTANG PERMATA	2	0	0
7.	BUNTUL PETERI	4	0	0
8.	BURNI PASE	5	0	0
9.	CEDING AYU	0	0	0
10.	DARUL AMAN	3	0	0
11.	GELAMPANG	17	0	0
12.	JELOBOK	8	0	0
13.	JUNGKE GAJAH	4	0	0
14.	KEPIES	1	0	0
15.	PANTAN TENGAH JAYA	3	0	0
16.	PEMANGO	6	0	0
17.	PENOSAN JAYA	6	0	0
18.	RAMUNG JAYA	12	0	0
19.	RIKIT MUSARA	0	0	0
20.	SENI ANTARA	9	0	0
21.	SUKU SARA TANGKE	2	0	0
22.	TAWAR BENGI	5	0	0
23.	TEMAS MUMANANG	0	0	0
24.	TIMUR JAYA	2	0	0
25.	UNING SEJUK	4	0	0
26.	WEH TENANG TUA	8	0	0
27.	WEH TENANG UKEN	5	0	0

Catatan: ¹ yang memiliki luas < 400 m²
 Sumber: BPS, Pendataan Potensi Desa (Podes) 2020

Tabel 7.1.2 Jumlah Sarana Perdagangan yang Tercatat di Dinas Perindustrian dan Perdagangan Menurut Jenis di Kabupaten Bener Meriah, 2020
Table *Number of Registered Trading Facilities by Type in Bener Meriah Regency, 2020*

Jenis Sarana Perdagangan <i>Type of Trading Facilities</i>		2020
(1)		(6)
1.	Pasar/Market	24
2.	Toko/Store	266
3.	Warung/Small Shop	133
4.	LPG dan Bahan Bakar Minyak/Small shop for gas and petrol	150
5.	Gudang/Warehouse	55
6.	Kilang Kopi/padi/tebu/Refineries for coffee, paddy, and/or sugar cane	56
Jumlah/Total		584

Sumber/Source: Dinas Perindustrian dan Perdagangan Kab. Bener Meriah/Industry and Trade Office of Bener Meriah Regency

Tabel 7.1.3 Banyaknya Penerbitan Surat Izin Perdagangan (SIUP) yang Diterbitkan Kantor Pelayanan Satu Pintu (KPTSP) Menurut Kecamatan di Kabupaten Bener Meriah, 2020
Number of Trading Licenses Issued by Sub-district in Bener Meriah Regency, 2020

Kecamatan <i>Sub-district</i>	Jenis Perusahaan <i>Type of Business</i>			Jumlah <i>Total</i>
	Usaha Kecil <i>Small-Scale Business</i>	Usaha Menengah <i>Medium-Scale Business</i>	Usaha Besar <i>Large-Scale Business</i>	
(1)	(2)	(3)	(4)	(5)
1. Bandar	120	11	-	131
2. Bener Kelipah	6	6	-	12
3. Bukit	116	10	1	127
4. Gajah Putih	22	-	-	22
5. Mesidah	3	2	-	5
6. Permata	26	5	-	31
7. Pintu Rime Gayo	48	4	-	52
8. Syiah Utama	1	-	-	1
9. Timang Gajah	57	6	-	63
10. Wih Pesam	75	4	-	79
2020	474	48	1	523

Sumber/Source: Dinas Penanaman Modal dan Perizinan Terpadu Satu Pintu Kab. Bener Meriah/*Investment and One-Stop Business Permit Office of Bener Meriah Regency*

BAB 8

HOTEL DAN

PARIWISATA

CHAPTER 8 HOTEL AND TOURISM



8.1 HOTEL DAN PARIWISATA/HOTEL AND TOURISM

Tabel 8.1.1 Banyaknya Embung Desa Menurut Desa/Kelurahan di Kecamatan Permata, 2019 dan 2020

	Desa/Kelurahan	2019	2020
	(1)	(2)	(3)
1.	AYU ARA	0	0
2.	BALE MUSARA	0	0
3.	BALE PURNAMA	0	0
4.	BENER PEPANYI	0	0
5.	BINTANG BENER	0	0
6.	BINTANG PERMATA	0	0
7.	BUNTUL PETERI	0	0
8.	BURNI PASE	0	0
9.	CEDING AYU	0	0
10.	DARUL AMAN	0	0
11.	GELAMPANG	0	0
12.	JELOBOK	0	0
13.	JUNGKE GAJAH	0	0
14.	KEPIES	0	0
15.	PANTAN TENGAH JAYA	0	0
16.	PEMANGO	0	0
17.	PENOSAN JAYA	0	0
18.	RAMUNG JAYA	0	0
19.	RIKIT MUSARA	0	0
20.	SENI ANTARA	0	0
21.	SUKU SARA TANGKE	0	0
22.	TAWAR BENGI	0	0
23.	TEMAS MUMANANG	0	0
24.	TIMUR JAYA	0	0
25.	UNING SEJUK	0	0
26.	WEH TENANG TUA	0	0
27.	WEH TENANG UKEN	0	0

Catatan:

Sumber: BPS, Pendataan Potensi Desa (Podes) 2018 dan 2019

Tabel 8.1.2 Jumlah Hotel dan Akomodasi Lainnya Menurut Klasifikasi di Kabupaten Bener Meriah, 2014-2020
Number of Hotel & Other Accomodations by Classification in Bener Meriah Regency, 2014-2020

Tahun Year	Hotel					Akomodasi Lainnya Other Accommodation
	Bintang 1 One Star Hotel	Bintang 2 Two Star Hotel	Bintang 3 Three Star Hotel	Bintang 4 Four Star Hotel	Bintang 5 Five Star Hotel	
(1)	(2)	(3)	(4)	(5)	(6)	(7)
2014	-	-	-	-	-	1
2015	-	-	-	-	-	2
2016	-	-	-	-	-	3
2017	-	-	-	-	-	3
2018	-	-	-	-	-	4
2019	-	-	-	-	-	5
2020	-	-	-	-	-	10

Sumber/Source: Dinas Pariwisata Kab. Bener Meriah/Tourism Office of Bener Meriah Regency

Tabel 8.1.3 Jumlah Restoran/Rumah Makan yang Terdaftar pada Dinas Perindustrian dan Perdagangan Menurut Kecamatan di Kabupaten Bener Meriah, 2018-2020
Table *Number of Registered Restaurants by Sub-district in Bener Meriah Regency, 2018-2020*

Kecamatan Sub-district	Tahun Year		
	2018	2019	2020
(1)	(2)	(3)	(4)
1. Bandar	23	27	12
2. Bener Kelipah	5	8	8
3. Bukit	23	26	23
4. Gajah Putih	7	8	15
5. Mesidah	3	3	3
6. Permata	6	11	10
7. Pintu Rime Gayo	13	15	13
8. Syiah Utama	2	3	4
9. Timang Gajah	17	18	23
10. Wih Pesam	26	30	28
Bener Meriah	122	135	139

Sumber/Source: Dinas Perindustrian dan Perdagangan Kab. Bener Meriah/Industry and Trade Office of ... Sub-district

Tabel 8.1.4 Daftar Objek Wisata dan Lokasi Objek Wisata di Kecamatan Permata, 2020
Table List of Tourist Attraction and Location in Permata Sub-district, 2020

Kecamatan Sub-district	Lokasi Location
(1)	(2)
Permata	-

Sumber/Source: Dinas Pariwisata Kab. Bener Meriah/Tourism Office of Bener Meriah Regency

BAB 9

TRANSPORTASI

DAN KOMUNIKASI

CHAPTER 9 TRANSPORTATION AND COMMUNICATION



9.1 PERDAGANGAN/TRADE

Tabel 9.1.1 Sarana Transportasi Antar Desa/Kelurahan Menurut Desa/Kelurahan di Kecamatan Permata, 2020

Desa/Kelurahan	Jenis Transportasi	Keberadaan Angkutan Umum
(1)	(2)	(3)
1. AYU ARA	Darat	Tidak ada angkutan umum
2. BALE MUSARA	Darat	Ada, tanpa trayek tetap
3. BALE PURNAMA	Darat	Ada, dengan trayek tetap
4. BENER PEPANYI	Darat	Ada, tanpa trayek tetap
5. BINTANG BENER	Darat	Ada, tanpa trayek tetap
6. BINTANG PERMATA	Darat	Ada, tanpa trayek tetap
7. BUNTUL PETERI	Darat	Ada, dengan trayek tetap
8. BURNI PASE	Darat	Ada, dengan trayek tetap
9. CEDING AYU	Darat	Tidak ada angkutan umum
10. DARUL AMAN	Darat	Tidak ada angkutan umum
11. GELAMPANG	Darat	Ada, dengan trayek tetap
12. JELOBOK	Darat	Tidak ada angkutan umum
13. JUNGKE GAJAH	Darat	Tidak ada angkutan umum
14. KEPIES	Darat	Tidak ada angkutan umum
15. PANTAN TENGAH JAYA	Darat	Tidak ada angkutan umum
16. PEMANGO	Darat	Tidak ada angkutan umum
17. PENOSAN JAYA	Darat	Tidak ada angkutan umum
18. RAMUNG JAYA	Darat	Ada, tanpa trayek tetap
19. RIKIT MUSARA	Darat	Tidak ada angkutan umum
20. SENI ANTARA	Darat	Ada, tanpa trayek tetap
21. SUKU SARA TANGKE	Darat	Tidak ada angkutan umum
22. TAWAR BENGI	Darat	Tidak ada angkutan umum
23. TEMAS MUMANANG	Darat	Tidak ada angkutan umum
24. TIMUR JAYA	Darat	Tidak ada angkutan umum
25. UNING SEJUK	Darat	Tidak ada angkutan umum
26. WEH TENANG TUA	Darat	Ada, tanpa trayek tetap
27. WEH TENANG UKEN	Darat	Tidak ada angkutan umum

Catatan:

Sumber: BPS, Pendataan Potensi Desa (Podes) 2020

Tabel 9.1.2 Kondisi Jalan Darat Antar Desa/Kelurahan Menurut Desa/Kelurahan di Kecamatan Permata, 2020

	Desa/Kelurahan	Jenis Permukaan Jalan	Dapat Dilalui Kendaraan Bermotor Roda 4 atau Lebih
	(1)	(2)	(3)
1.	AYU ARA	Aspal	Sepanjang tahun
2.	BALE MUSARA	Aspal	Sepanjang tahun
3.	BALE PURNAMA	Aspal	Sepanjang tahun
4.	BENER PEPANYI	Aspal	Sepanjang tahun
5.	BINTANG BENER	Aspal	Sepanjang tahun
6.	BINTANG PERMATA	Aspal	Sepanjang tahun
7.	BUNTUL PETERI	Aspal	Sepanjang tahun
8.	BURNI PASE	Aspal	Sepanjang tahun
9.	CEDING AYU	Aspal	Sepanjang tahun
10.	DARUL AMAN	Aspal	Sepanjang tahun
11.	GELAMPANG	Aspal	Sepanjang tahun
12.	JELOBOK	Aspal	Sepanjang tahun
13.	JUNGKE GAJAH	Aspal	Sepanjang tahun
14.	KEPIES	Aspal	Sepanjang tahun
15.	PANTAN TENGAH JAYA	Aspal	Sepanjang tahun
16.	PEMANGO	Aspal	Sepanjang tahun
17.	PENOSAN JAYA	Aspal	Sepanjang tahun
18.	RAMUNG JAYA	Aspal	Sepanjang tahun
19.	RIKIT MUSARA	Diperkeras (kerikil, batu, dll)	Sepanjang tahun
20.	SENI ANTARA	Aspal	Sepanjang tahun
21.	SUKU SARA TANGKE	Aspal	Sepanjang tahun
22.	TAWAR BENGI	Aspal	Sepanjang tahun
23.	TEMAS MUMANANG	Aspal	Sepanjang tahun
24.	TIMUR JAYA	Aspal	Sepanjang tahun
25.	UNING SEJUK	Aspal	Sepanjang tahun
26.	WEH TENANG TUA	Aspal	Sepanjang tahun
27.	WEH TENANG UKEN	Aspal	Sepanjang tahun

Catatan:

Sumber: BPS, Pendataan Potensi Desa (Podes) 2020

Tabel 9.1.3 Banyaknya Penerbangan dan Penumpang Pada Angkutan Udara Domestik di Bandara Rembele Kabupaten Bener Meriah Per Bulan, 2020
Number of Flight and Passangers on Rembele Domestic Airport in Bener Meriah Regency per Month, 2020

Bulan Month	Jumlah Penerbangan Number of Flight		Jumlah Penumpang (jiwa) Passangers (person)		
	Tiba Arrivals	Berangkat Departures	Tiba Arrivals	Berangkat Departures	Transit Transit
(1)	(2)	(3)	(4)	(5)	(6)
Januari/January	23	23	655	703	-
Februari/February	30	30	966	1 077	-
Maret/March	25	25	720	751	-
April/April	9	9	128	153	-
Mei/May	-	-	-	-	-
Juni/June	-	-	-	-	-
Juli/July	-	-	-	-	-
Agustus/August	2	2	30	41	-
September/September	-	-	-	-	-
Oktober/October	-	-	-	-	-
November/November	-	-	-	-	-
Desember/December	-	-	-	-	-
Jumlah/Total	89	89	2 499	2 725	-

Sumber/Source: Bandara Rembele Melalui Survei Angkutan Udara/Rembele Airport Through Air Freight Survey

Tabel 9.1.4 Banyaknya Lalu Lintas Barang (kg) Per Bulan pada Bandara Rembele Kabupaten Bener Meriah, 2020
Table Number of Baggage, Luggage, and Postage (kg) Per Month on Rembele Domestic Airport in Bener Meriah Regency, 2020

Bulan Month	Bagasi/Baggage		Barang/Luggage		Pos/Postage	
	Bongkar (kg) Unload (kg)	Muat (kg) Load (kg)	Bongkar (kg) Unload (kg)	Muat (kg) Load (kg)	Bongkar (kg) Unload (kg)	Muat (kg) Load (kg)
	(1)	(2)	(3)	(4)	(5)	(6)
Januari/January	1 247	1 970	-	-	-	-
Februari/February	2 064	3 454	-	-	-	-
Maret/March	1 088	2 075	-	-	-	-
April/April	50	91	-	-	-	-
Mei/May	-	-	-	-	-	-
Juni/June	-	-	-	-	-	-
Juli/July	-	-	-	-	-	-
Agustus/August	253	423	-	-	-	-
September/September	-	-	-	-	-	-
Oktober/October	-	-	-	-	-	-
November/November	-	-	-	-	-	-
Desember/December	-	-	-	-	-	-
Jumlah/Total	4 702	8 013	-	-	-	-

Sumber/Source: Bandara Rembele Melalui Survei Angkutan Udara/Rembele Airport Through Air Freight Survey

9.2 POS & TELEKOMUNIKASI/POSTAL SERVICES & TELECOMMUNICATON

Tabel 9.2.1 Jumlah Menara dan Operator Layanan Komunikasi Telepon Seluler Serta Kondisi Sinyal Telepon Seluler Menurut Desa/Kelurahan di Kecamatan Permata, 2020

Desa/Kelurahan	Jumlah Menara Telepon Seluler (BTS)	Jumlah Operator Layanan Komunikasi Telepon Seluler Yang Menjangkau di Desa/Kelurahan	Kondisi Sinyal Telepon Seluler di Sebagian Besar Wilayah Desa/Kelurahan
(1)	(2)	(3)	(4)
1. AYU ARA	0	1	Sinyal kuat
2. BALE MUSARA	0	1	Sinyal kuat
3. BALE PURNAMA	0	1	Sinyal kuat
4. BENER PEPANYI	1	1	Sinyal kuat
5. BINTANG BENER	0	1	Sinyal kuat
6. BINTANG PERMATA	1	1	Sinyal kuat
7. BUNTUL PETERI	0	1	Sinyal kuat
8. BURNI PASE	0	1	Sinyal lemah
9. CEDING AYU	0	1	Sinyal kuat
10. DARUL AMAN	8	1	Sinyal kuat
11. GELAMPANG	2	2	Sinyal kuat
12. JELOBOK	0	1	Sinyal kuat
13. JUNGKE GAJAH	0	1	Sinyal kuat
14. KEPIES	0	1	Sinyal kuat
15. PANTAN TENGAH JAYA	1	1	Sinyal kuat
16. PEMANGO	0	1	Sinyal kuat
17. PENOSAN JAYA	0	1	Sinyal lemah
18. RAMUNG JAYA	0	1	Sinyal kuat
19. RIKIT MUSARA	0	1	Sinyal lemah
20. SENI ANTARA	0	1	Sinyal lemah
21. SUKU SARA TANGKE	0	1	Sinyal kuat
22. TAWAR BENGI	0	1	Sinyal kuat
23. TEMAS MUMANANG	0	1	Sinyal kuat
24. TIMUR JAYA	0	1	Sinyal kuat
25. UNING SEJUK	0	1	Sinyal kuat
26. WEH TENANG TUA	0	1	Sinyal kuat
27. WEH TENANG UKEN	1	1	Sinyal kuat

Catatan:

Sumber: BPS, Pendataan Potensi Desa (Podes) 2020

Tabel 9.2.2 Jumlah Kantor Pos dan Kantor Pos Pembantu di Kabupaten Bener Meriah, 2019 -2020
Number of Post Office in Bener Meriah Regency, 2019-2020

Kecamatan <i>Sub-districts</i>	2019		2020	
	Kantor Pos <i>Postal Service</i>	Kantor Pos Pembantu <i>Complimentary Postal Service</i>	Kantor Pos <i>Postal Service</i>	Kantor Pos Pembantu <i>Complimentary Postal Service</i>
(1)	(2)	(3)	(5)	(6)
1. Bandar	1	-	1	-
2. Bener Kelipah	-	-	-	-
3. Bukit	1	-	1	-
4. Gajah Putih	-	-	-	-
5. Mesidah	-	-	-	-
6. Permata	-	-	-	-
7. Pintu Rime Gayo	-	-	-	-
8. Syiah Utama	-	-	-	-
9. Timang Gajah	1	-	1	-
10. Wih Pesam	1	-	1	-
Bener Meriah	4	-	4	-

Sumber/Source: Kantor Pos Simpang Tiga/Simpang Tiga Postal Service

Tabel 9.2.3 Keberadaan Kantor Pos/Pos Pembantu/Rumah Pos dan Perusahaan/Agen Jasa Ekspedisi Swasta Menurut Desa/Kelurahan di Kecamatan Permata, 2020
Table Keberadaan Kantor Pos yang Terdapat di Kabupaten Bener Meriah, 2020
Postal Offices in Bener Meriah Regency, 2020

Desa/Kelurahan	Kantor Pos/Pos Pembantu/Rumah Pos	Perusahaan/Agen Jasa Ekspedisi Swasta
(1)	(2)	(3)
1. AYU ARA	Tidak Ada	Tidak Ada
2. BALE MUSARA	Tidak Ada	Tidak Ada
3. BALE PURNAMA	Tidak Ada	Tidak Ada
4. BENER PEPANYI	Tidak Ada	Tidak Ada
5. BINTANG BENER	Tidak Ada	Tidak Ada
6. BINTANG PERMATA	Tidak Ada	Tidak Ada
7. BUNTUL PETERI	Tidak Ada	Tidak Ada
8. BURNI PASE	Tidak Ada	Tidak Ada
9. CEDING AYU	Tidak Ada	Tidak Ada
10. DARUL AMAN	Tidak Ada	Tidak Ada
11. GELAMPANG	Beroperasi	Tidak Ada
12. JELOBOK	Tidak Ada	Tidak Ada
13. JUNGKE GAJAH	Tidak Ada	Tidak Ada
14. KEPIES	Tidak Ada	Tidak Ada
15. PANTAN TENGAH JAYA	Tidak Ada	Tidak Ada
16. PEMANGO	Tidak Ada	Tidak Ada
17. PENOSAN JAYA	Tidak Ada	Tidak Ada
18. RAMUNG JAYA	Tidak Ada	Tidak Ada
19. RIKIT MUSARA	Tidak Ada	Tidak Ada
20. SENI ANTARA	Tidak Ada	Tidak Ada
21. SUKU SARA TANGKE	Beroperasi	Tidak Ada
22. TAWAR BENGI	Tidak Ada	Tidak Ada
23. TEMAS MUMANANG	Tidak Ada	Tidak Ada
24. TIMUR JAYA	Tidak Ada	Tidak Ada
25. UNING SEJUK	Tidak Ada	Tidak Ada
26. WEH TENANG TUA	Tidak Ada	Tidak Ada
27. WEH TENANG UKEN	Tidak Ada	Tidak Ada

Catatan:

Sumber: BPS, Pendataan Potensi Desa (Podes) 2020


Tabel 9.2.4 Informasi Kantor Pos yang Terdapat di Kabupaten Bener Meriah, 2020
Table *Postal Offices in Bener Meriah Regency, 2020*

	Kecamatan Sub-districts	Kode Pos Post Code	Unit Pelayanan Units	Lain-lain Other
	(1)	(2)	(3)	(4)
1.	Bandar	24582	1	-
2.	Bener Kelipah	-	-	-
3.	Bukit	24581	1	-
4.	Gajah Putih	-	-	-
5.	Mesidah	-	-	-
6.	Permata	-	-	-
7.	Pintu Rime Gayo	-	-	-
8.	Syiah Utama	-	-	-
9.	Timang Gajah	24553	1	-
10.	Wih Pesam	24591	1	-

Sumber/Source: Kantor Pos Simpang Tiga/Simpang Tiga Postal Service

BAB 10 LEMBAGA KEUANGAN

CHAPTER 10 FINANCIAL INSTITUTION



10.1 PERDAGANGAN/TRADE

Tabel 10.1.1 Banyaknya Sarana Lembaga Keuangan Yang Beroperasi Menurut Desa/Kelurahan dan Jenisnya di Kecamatan Permata, 2020

	Desa/Kelurahan	Bank Umum Pemerintah	Bank Umum Swasta	Bank Perkreditan Rakyat
	(1)	(2)	(3)	(4)
1.	AYU ARA	0	0	0
2.	BALE MUSARA	0	0	0
3.	BALE PURNAMA	0	0	0
4.	BENER PEPANYI	0	0	0
5.	BINTANG BENER	0	0	0
6.	BINTANG PERMATA	0	0	0
7.	BUNTUL PETERI	0	0	0
8.	BURNI PASE	0	0	0
9.	CEDING AYU	0	0	0
10.	DARUL AMAN	0	0	0
11.	GELAMPANG	2	0	0
12.	JELOBOK	0	0	0
13.	JUNGKE GAJAH	0	0	0
14.	KEPIES	0	0	0
15.	PANTAN TENGAH JAYA	0	0	0
16.	PEMANGO	0	0	0
17.	PENOSAN JAYA	0	0	0
18.	RAMUNG JAYA	0	0	0
19.	RIKIT MUSARA	0	0	0
20.	SENI ANTARA	0	0	0
21.	SUKU SARA TANGKE	0	0	0
22.	TAWAR BENGI	0	0	0
23.	TEMAS MUMANANG	0	0	0
24.	TIMUR JAYA	0	0	0
25.	UNING SEJUK	0	0	0
26.	WEH TENANG TUA	0	0	0
27.	WEH TENANG UKEN	0	0	0

Catatan:
Sumber:

BPS, Pendataan Potensi Desa (Podes) 2020

Tabel 10.1.2 Banyaknya Koperasi yang Masih Aktif Menurut Desa/Kelurahan dan Jenis Koperasi di Kecamatan Permata, 2020

Desa/Kelurahan	Koperasi Unit desa (KUD)	Koperasi Industri Kecil dan Kerajinan Rakyat (Kopinkra)	Koperasi Simpan Pinjam (Kospin)	Koperasi Lainnya
(1)	(2)	(3)	(4)	(5)
1. AYU ARA	0	0	0	0
2. BALE MUSARA	0	0	0	0
3. BALE PURNAMA	0	0	0	0
4. BENER PEPANYI	0	0	0	0
5. BINTANG BENER	0	0	0	0
6. BINTANG PERMATA	0	0	0	0
7. BUNTUL PETERI	0	0	0	0
8. BURNI PASE	0	0	0	0
9. CEDING AYU	0	0	0	0
10. DARUL AMAN	0	0	0	0
11. GELAMPANG	0	0	0	0
12. JELOBOK	0	0	0	0
13. JUNGKE GAJAH	0	0	0	0
14. KEPIES	0	0	0	0
15. PANTAN TENGAH JAYA	0	0	0	0
16. PEMANGO	0	0	0	0
17. PENOSAN JAYA	0	0	0	0
18. RAMUNG JAYA	0	0	0	0
19. RIKIT MUSARA	0	0	0	0
20. SENI ANTARA	0	0	0	0
21. SUKU SARA TANGKE	0	0	0	0
22. TAWAR BENGI	0	0	0	0
23. TEMAS MUMANANG	0	0	0	0
24. TIMUR JAYA	0	0	0	0
25. UNING SEJUK	0	0	0	0
26. WEH TENANG TUA	0	0	0	0
27. WEH TENANG UKEN	0	0	0	0

Catatan:
Sumber:

BPS, Pendataan Potensi Desa (Podes) 2020

Tabel 10.1.3 Nama-nama Bank yang Terdapat di Kabupaten Bener Meriah, 2020
Table
List of Banks in Bener Meriah Regency, 2020

No	Nama Bank	Alamat
	(1)	(2)
	Bank Umum	
	PT. Bank Rakyat Indonesia	
1	PT. BRI KCP Bener Meriah	Jl. Simpang Teritit-Pondok Baru, Desa Simpang Tiga
2	PT. BRI Unit Ronga-Ronga	Jl. Bireuen-Takengon, Desa Ronga-Ronga
3	PT. BRI Unit Simpang Balek	Jl. Bireuen-Takengon, Desa Simpang Balek
4	PT. BRI Unit Buntul	Kecamatan Permata
5	PT. BRI Unit Rakal	Kecamatan Pintu Rime Gayo
6	PT. BRI (Teras) Pante Raya	Desa Pante Raya
7	PT. BRI Unit Simpang Tiga Redelong	Simpang Tiga Redelong
	PT. Bank Aceh Syariah	
1	PT. Bank Aceh Syariah Cabang Bener Meriah	Jl. Simpang Teritit- Pondok Baru, Desa Simpang Tiga
2	PT. Bank Aceh Syariah KCP Lampahan	Jl. Bireuen-Takengon, Desa Lampahan
3	PT. Bank Aceh Syariah KCP Pondok Baru	Desa Pondok Baru, Kecamatan Bandar
4	PT. Bank Aceh Syariah KCP Simpang Balek	Jl. Bireuen-Takengon, Desa Simpang Balek
5	PT. Bank Aceh Syariah KCP Syiah Utama	Kecamatan Syiah Utama
	PT. Bank Mandiri	
1	PT. Bank Mandiri Pondok Baru	Desa Pondok Baru, Kecamatan Bandar
2	Mitra Usaha Simpang Tiga	Jl. Simpang Teritit-Pondok Baru, Desa Simpang Tiga
	PT Bank. Negara Indonesia Syariah	
1	PT. Bank Negara Indonesia Syariah Simpang Tiga	Jl. Simpang Teritit-Pondok Baru, Desa Simpang Tiga
	Bank Umum	



Sensus
Penduduk
2020

DATA

MENCERDASKAN BANGSA

Enlighten the Nation



**BADAN PUSAT STATISTIK
KABUPATEN BENER MERIAH**
Statistics of Bener Meriah Regency

Jl. Bandara Rembele - Pante Raya, Wonosobo, Kecamatan Wih Pesam 24581
Homepage : <https://benermeriahkab.bps.go.id>, email : bps1117@bps.go.id