



st 2013
BERSUS PERTANIAN

Katalog BPS : 1102001.1275050

KECAMATAN MEDAN AREA DALAM ANGKA 2012



**BADAN PUSAT STATISTIK
KOTA MEDAN**
BPS-Statistics of Medan City



Katalog BPS :1102001.1275.050

KECAMATAN MEDAN AREA DALAM ANGKA

*Medan Area
In Figure*

2012



BADAN PUSAT STATISTIK KOTA MEDAN
BPS – Statistic of Medan City

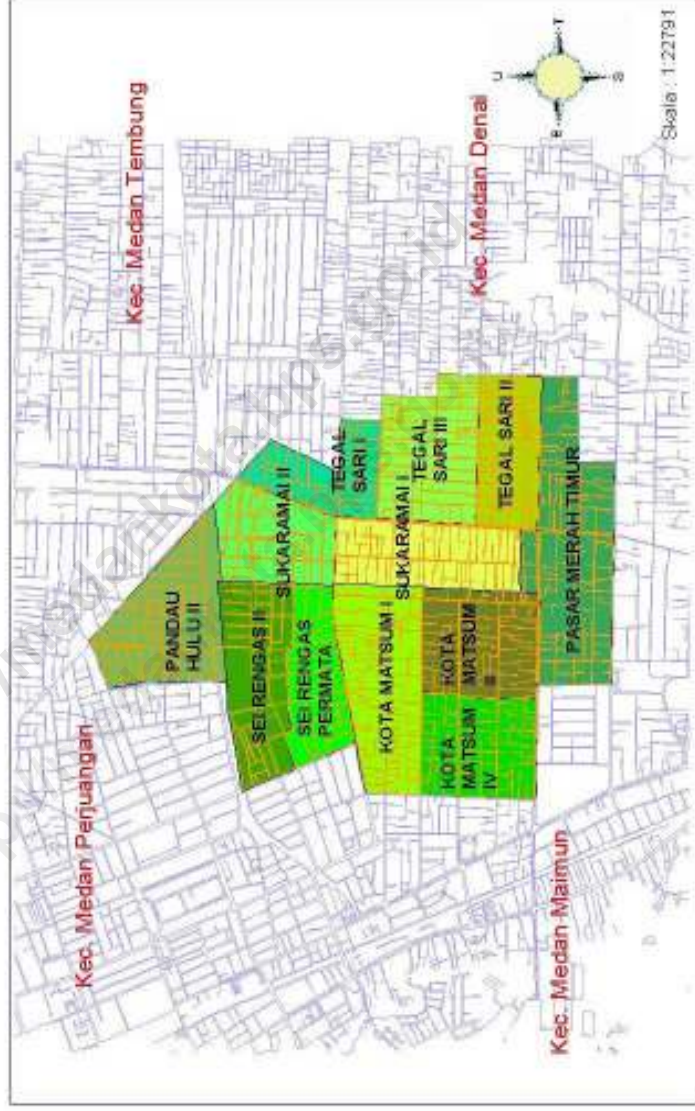
DALAM ANGKA 2012
Medan Area In Figures 2012

ISSN/ *Issn Number* :
Katalog BPS : 1102001.1275.050
No. Publikasi : 12750.1207

Ukuran buku/ *Book size* : 21cm x 15 cm
Jumlah Halaman/ *Number of pages*: xxii +

Boleh dikutip dengan menyebut sumbernya
May be Cited With Reference to the Source

Peta Kecamatan Medan Area



KOTA MEDAN



Pengertian lambang Kota Medan:

- Suatu perisai terbagi atas 5 bagian yang masing-masing melukiskan 5 bahan pokok terpenting yang diekspor dari Medan yakni; Nenas Ssal, Teh, Pohon Getah, Kelapa Sawit dan Tembakau
- Suatu lingkaran yang terdiri dari setangkai padi dan sedahan kapas, masing-masing terdiri dari 17 biji padi dan 8 bunga kapas
- Suatu bambu runcing yang terletak dibelakang perisai
- Suatu bintang bambu runcing dan 4 tiang yang menjinjing perisai dan lingkaran tsb dan menghubungkan pita sutera

Arti lambang-lambang yang terdapat pada Logo Kota Medan:

- 17 Biji padi berarti tanggal 17 dari Hari Proklamasi Kemerdekaan Republik Indonesia
- 8 Bunga kapas berarti bulan ke-8 dari Tahun Proklamasi Kemerdekaan Republik Indonesia
- 4 Tiang dan 5 bahagian dari perisai berarti Tahun 45 dari Proklamasi Kemerdekaan Republik Indonesia
- Satu bambu runcing yang terletak di belakang perisai, adalah lambang perjuangan Kemerdekaan Republik Indonesia, dan lima bahan-bahan pokok yang terpenting di hadapan bambu runcing, berarti kemakmuran serta Keadilan Sosial yang merata ada dihadapan kita.
- Bintang yang bersinar lima adalah Bintang Nasional yang berarti bahwa hidup penduduk Kota Medan khususnya dan Indonesia umumnya akan bersinar-sinar, bahagia dan lepas dari kemiskinan dan kemelaratan.
- Lima sinar Bintang, lima bahan-bahan pokok terpenting yang di ekspor dari Medan dan lima bahagian perisai berarti Pancasila, yang menjadi Dasar Negara Republik Indonesia.



**PEMERINTAH KOTA MEDAN
CAMAT MEDAN AREA
KATA SAMBUTAN**

Pertama-tama saya mengucapkan terima kasih kepada Koordinator Statistik Kecamatan Medan Area serta kerjasama seluruh aparat kecamatan dan kelurahan sekecamatan Medan Area atas terbitnya publikasi Kecamatan Medan Area Dalam Angka Tahun 2012.

Buku publikasi Kecamatan Medan Area dalam Angka Tahun 2012 ini memuat data tentang keadaan Kecamatan Medan Area dalam bentuk angka-angka yang diperoleh dari sumbernya langsung yaitu instansi-instansi pemerintah/Kantor Camat, Kantor Lurah dan Instansi lain di kecamatan Medan Area, sehingga data yang termuat dalam publikasi ini merupakan data yang aktual dan akurat serta mencerminkan keadaan Kecamatan Medan Area pada tahun 2011.

Buku ini diperlukan oleh pengguna data baik instansi pemerintah maupun masyarakat sebagai bahan perencanaan pembangunan di segala bidang, serta merupakan sumber informasi tentang kondisi Kecamatan Medan Area yang saat ini sedang berkembang.

Akhirnya sekali lagi saya ucapkan terima kasih kepada Koordinator Statistik Kecamatan yang telah berusaha keras dalam penyusunan buku ini dan saya harapkan terus berkelanjutan untuk masa yang akan datang.

Medan, September 2012
CAMAT MEDAN AREA

Khoiruddin, SE, SSoS
NIP. 19701117 199007 1 001



**BADAN PUSAT STATISTIK KOTA MEDAN
KSK MEDAN AREA**

KATA PENGANTAR

Dengan memanjatkan puji dan syukur ke hadirat Tuhan Yang Maha Esa, kami telah dapat menyelesaikan publikasi "Kecamatan Medan Area Dalam Angka Tahun 2012" ini. Usainya penerbitan publikasi ini dimungkinkan berkat adanya bantuan dari Pemerintah Kecamatan Medan Area serta instansi pemerintah lainnya.

Kebutuhan akan data statistik semakin meningkat terutama dalam menyambut millenium kedua. Hal tersebut menjadi pendorong bagi kami untuk menyusun publikasi ini. Data yang disajikan bersumber dari data yang terdapat di kantor kecamatan Medan Area, kantor kelurahan sekecamatan Medan Area serta instansi pemerintah lainnya. Selain itu data yang ada pada publikasi ini merupakan data yang bersumber dari berbagai kegiatan rutin, survei maupun sensus yang diselenggarakan Badan Pusat Statistik di kecamatan Medan Area.

Pada kesempatan ini kami mengucapkan banyak terima kasih kepada Camat Medan Area atas perhatian dan bantuannya sehingga terbitnya publikasi ini, serta kepada instansi-instansi pemerintah lainnya. Saran dan kritik demi penyempurnaan publikasi ini di masa yang akan datang sangat kami harapkan dari berbagai pihak.

Akhirnya semoga penyajian data statistik ini dapat membantu memenuhi kebutuhan data bagi pihak-pihak yang memerlukan serta bermanfaat bagi semua pihak.

Medan, September 2012
KSKMEDAN AREA,

Iwan Susatio, SSoS
NIP. 19690819 199401 1 001

Daftar Publikasi BPS Kota Medan Terbitan tahun 2011
Publication List of BPS Statistics of Medan City Published in 2011

No.	Title	Published	Available in Printed Form	Available in Machine Readable Data	
				Flash Disk	CD-ROM
(1)	(2)	(3)	(4)	(5)	(6)
1.	Perhitungan Pendapatan Regional Kota Medan Tahun 2009	2011	Yes	Yes	Yes
2.	Produk Domestik Regional Bruto Menurut Penggunaan Kota Medan 2000-2009	2011	Yes	Yes	Yes
3.	Buku Saku Data Pokok Statistik Kota Medan 2011	2011	Yes	Yes	Yes
4.	Medan Dalam Angka 2011	2011	Yes	Yes	Yes
5.	Kecamatan Medan Tuntungan Dalam Angka 2011	2011	Yes	Yes	Yes
6.	Kecamatan Medan Johor Dalam Angka 2011	2011	Yes	Yes	Yes
7.	Kecamatan Medan Amplas Dalam Angka 2011	2011	Yes	Yes	Yes
8.	Kecamatan Medan Denai Dalam Angka 2011	2011	Yes	Yes	Yes
9.	Kecamatan Medan Area Dalam Angka 2011	2011	Yes	Yes	Yes

10.	Kecamatan Medan Kota Dalam Angka 2011	2011	Yes	Yes	Yes
11.	Kecamatan Medan Maimun Dalam Angka 2011	2011	Yes	Yes	Yes
12.	Kecamatan Medan Polonia Dalam Angka 2011	2011	Yes	Yes	Yes
13.	Kecamatan Medan Baru Dalam Angka 2011	2011	Yes	Yes	Yes
14.	Kecamatan Medan Selayang Dalam Angka 2011	2011	Yes	Yes	Yes
15.	Kecamatan Medan Sunggal Dalam Angka 2011	2011	Yes	Yes	Yes
16.	Kecamatan Medan Helvetia Dalam Angka 2011	2011	Yes	Yes	Yes
17.	Kecamatan Medan Petisah Dalam Angka 2011	2011	Yes	Yes	Yes
18.	Kecamatan Medan Barat Dalam Angka 2011	2011	Yes	Yes	Yes
19.	Kecamatan Medan Timur Dalam Angka 2011	2011	Yes	Yes	Yes
20.	Kecamatan Medan Perjuangan Dalam Angka 2011	2011	Yes	Yes	Yes
21.	Kecamatan Medan Tembung Dalam Angka 2011	2011	Yes	Yes	Yes

22.	Kecamatan Medan Deli Dalam Angka 2011	2011	Yes	Yes	Yes
23.	Kecamatan Medan Labuhan Dalam Angka 2011	2011	Yes	Yes	Yes
24.	Kecamatan Medan Marelan Dalam Angka 2011	2011	Yes	Yes	Yes
25.	Kecamatan Medan Belawan Dalam Angka 2011	2011	Yes	Yes	Yes
26.	PDRB Kota Medan Per Kecamatan tahun 2009	2011	Yes	Yes	Yes
27.	Statistik Daerah Kota Medan 2011	2011	Yes	Yes	Yes
28.	Gini Ratio Kota Medan tahun 2001-2009	2011	Yes	Yes	Yes
29.	Statistik Daerah Kecamatan Medan Tuntungan 2011	2011	Yes	Yes	Yes
30.	Statistik Daerah Kecamatan Medan Jhor 2011	2011	Yes	Yes	Yes
31.	Statistik Daerah Kecamatan Medan Amplas 2011	2011	Yes	Yes	Yes
32.	Statistik Daerah Kecamatan Medan Denai 2011	2011	Yes	Yes	Yes
33.	Statistik Daerah Kecamatan Medan Area 2011	2011	Yes	Yes	Yes
34.	Statistik Daerah Kecamatan Medan	2011	Yes	Yes	Yes

	Kota 2011				
35.	Statistik Daerah Kecamatan Medan Maimun 2011	2011	Yes	Yes	Yes
36.	Statistik Daerah Kecamatan Medan Polonia 2011	2011	Yes	Yes	Yes
37.	Statistik Daerah Kecamatan Medan Baru 2011	2011	Yes	Yes	Yes
38.	Statistik Daerah Kecamatan Medan Selayang 2011	2011	Yes	Yes	Yes
39.	Statistik Daerah Kecamatan Medan Sunggal 2011	2011	Yes	Yes	Yes
40.	Statistik Daerah Kecamatan Medan Helvetia 2011	2011	Yes	Yes	Yes
41.	Statistik Daerah Kecamatan Medan Petisah 2011	2011	Yes	Yes	Yes
42.	Statistik Daerah Kecamatan Medan Barat 2011	2011	Yes	Yes	Yes
43.	Statistik Daerah Kecamatan Medan Timur 2011	2011	Yes	Yes	Yes
44.	Statistik Daerah Kecamatan Medan Perjuangan 2011	2011	Yes	Yes	Yes
45.	Statistik Daerah Kecamatan Medan Tembung 2011	2011	Yes	Yes	Yes
46.	Statistik Daerah Kecamatan Medan	2011	Yes	Yes	Yes

	Deli 2011				
47.	Statistik Daerah Kecamatan Medan Labuhan 2011	2011	Yes	Yes	Yes
48.	Statistik Daerah Kecamatan Medan Marelan 2011	2011	Yes	Yes	Yes
49.	Statistik Daerah Kecamatan Medan Belawan 2011	2011	Yes	Yes	Yes

<http://medankota.bps.go.id>
<http://medankota.bps.go.id>

Daftar Isi / Contents

Halaman

Peta Kecamatan	v
Lambang Daerah Kota Medan.....	vi
Kata Sambutan Camat Medan Area	vii
Kata Pengantar KSK Medan Area	viii
Daftar Publikasi BPS Kota Medan Terbitan tahun 2011.....	ix
Daftar Isi / Contents.....	xv
Daftar Tabel / <i>List of Table</i>	xvi
Daftar Gambar / <i>List of Picture</i>	xx
Daftar Lampiran Lainnya / <i>List of Appendix</i>	xxi
BAB II Pemerintahan.....	9
BAB III Penduduk dan Tenaga Kerja.....	19
BAB IV Sosial	35
BAB V Industri, Energi dan Air Minum.....	53
BAB VI Ekonomi Ekonomi di Kecamatan Medan Area	61
Ekonomi di Kecamatan Medan Area	63
BAB VII Hotel, Restoran dan Pariwisata.....	71
BAB VIII Keuangan dan Harga	79
Lampiran	85

Daftar Tabel / *List of Table*

Judul Tabel	Halaman Page
Tabel 1.1 : Letak dan Geografis Kecamatan Medan Area Tahun 2011.....	5
Tabel 1.2 : Luas Wilayah dirinci per Kelurahan di Kecamatan Medan Area Tahun 2011	6
Tabel 1.3 : Jarak Kantor Lurah ke Kantor Camat di Kecamatan Medan Area Tahun 2011	7
Tabel 1.4 : Daftar Alamat Kantor Kelurahan di Kecamatan Medan Area Tahun 2011	8
Tabel 2.2 : Banyaknya Pegawai Negeri Kantor Camat dan Instansi-instansi Pemerintah di Kecamatan Medan Area Tahun 2011 (Jwa)	15
Tabel 2.3 : Banyaknya Pegawai Negeri menurut golongan dirinci menurut Kelurahan di Kecamatan Medan Area Tahun 2011 (Jwa).....	16
Tabel 2.4 : Banyaknya Pertahanan Sipil menurut Kelurahan di Kecamatan Medan Area Tahun 2011	17
Tabel 3.1 : Jumlah penduduk, Luas Kelurahan kepadatan penduduk per Km dirinci menurut Kelurahan di Kecamatan Medan Area Tahun 2011	24
Tabel 3.2 : Banyaknya Rumah Tangga, Penduduk dan Rata-rata anggota Rumah Tangga dirinci menurut Kelurahan di Kecamatan Medan Area Tahun 2011	25
Tabel 3.3 : Jumlah Penduduk menurut jenis kelamin dirinci menurut Kelurahan di Kecamatan Medan Area Tahun 2011.....	26
Tabel 3.4 : Jumlah Penduduk Menurut Kelompok Umur & Jenis Kelamin Di Kecamatan Medan Area Tahun 2011.....	27
Tabel 3.6: Banyaknya Warga Negara Indonesia turunan Cina menurut jenis kelamin dirinci menurut kelurahan di Kecamatan Medan Area Tahun 2011	29
Tabel 3.7 : Banyaknya Penduduk usia 7-12 tahun dan status pendidikan dirinci menurut Kelurahan di Kecamatan Medan Area Tahun 2011	30

Tabel 3.8 : Banyaknya Mutasi dan Mutandis Penduduk menurut Kelurahan di Kecamatan Medan Area Tahun 2011 ..	31
Tabel 3.9 : Komposisi Mata Pencaharian Penduduk menurut Kelurahan di Kecamatan Medan Area Tahun 2011 ..	32
Tabel 3.10 : Jumlah Penduduk dirinci Menurut Agama yang Dianut per Kelurahan di Kecamatan Medan Area Tahun 2011	34
Tabel 4.1 : Jumlah Sekolah Taman Kanak-kanak (TK) Negeri, dan Swasta dirinci menurut Kelurahan di Kecamatan Medan Area Tahun 2011	40
Tabel 4.2 : Jumlah Sekolah Dasar Negeri dan Swasta dirinci menurut Kelurahan di Kecamatan Medan Area Tahun 2011	41
Tabel 4.3 : Jumlah murid Sekolah Dasar Negeri dan Swasta diperinci menurut Kelurahan di Kecamatan Medan Area Tahun 2011	42
Tabel 4.4 : Jumlah Guru Sekolah Dasar Negeri dan Swasta diperinci menurut Kelurahan di Kecamatan Medan Area Tahun 2011	43
Tabel 4.5 : Jumlah Sekolah Lanjutan Tingkat Pertama Negeri dan Swasta diperinci menurut Kelurahan di Kecamatan Medan Area Tahun 2011	44
Tabel 4.6 : Jumlah Sekolah Lanjutan Tingkat Atas Negeri dan Swasta diperinci menurut Kelurahan di Kecamatan Medan Area Tahun 2011	45
Tabel 4.7 : Banyaknya Rumah Sakit, Puskesmas, BPU dan BKIA diperinci menurut Kelurahan di Kecamatan Medan Area Tahun 2011	46
Tabel 4.8 : Jumlah Posyandu, Dokter dan Bidan yang melayani KB diperinci menurut Kelurahan di Kecamatan Medan Area Tahun 2011	47
Tabel 4.9 : Jumlah Pasangan Usia Subur (PUS) yang mempergunakan alat kontrasepsi IUD, PII, Kondom, Mow/P, Implant dan Suntikan diperinci menurut Kelurahan di Kecamatan Medan Area Tahun 2011 ..	48
Tabel 4.10 : Banyaknya Sarana Ibadah Menurut Kelurahan di Kecamatan Medan Area Tahun 2011	50

Tabel 4.11 : Banyaknya Nikah, Talak, Cerai dan Rujuk menurut Kelurahan di Kecamatan Medan Area Tahun 2011 ..	51
Tabel 4.12 : Banyaknya Lapangan Olah Raga dirinci menurut jenis Olah Raga per Kelurahan di Kecamatan Medan Area Tahun 2011	52
Tabel 5.1 : Banyaknya Perusahaan Industri Besar, Sedang, Kecil dan Kerajinan Rumah Tangga menurut Kelurahan di Kecamatan Medan Area Tahun 2011	56
Tabel 5.2 : Banyaknya Rumah Tangga Pelanggan Listrik Negara per Kelurahan di Kecamatan Medan Area Tahun 2011.....	57
Tabel 5.3 : Banyaknya Rumah Tangga Pelanggan Gas Negara per Kelurahan di Kecamatan Medan Area Tahun 2011 ..	58
Tabel 5.4 : Banyaknya Rumah Tangga Pelanggan Air Minum melalui PAM per Kelurahan se Kecamatan Medan Area Tahun 2011	59
Tabel 6.1 : Banyaknya Pasar, Kelompok Pertokoan, Swalayan/Mini market dan Mall/Plaza per Kelurahan di Kecamatan Medan Area Tahun 2011.....	65
Tabel 6.2 : Jumlah Pasar Yang Dikelola Pemerintah, Swasta, dan Tanpa Pengelola di Kecamatan Medan Area Tahun 2011.....	66
Tabel 6.3 : Jumlah SPBU dan Agen Minyak Tanah (Pangkalan) di Kecamatan Medan Area Tahun 2011	67
Tabel 6.4 : Banyaknya Bengkel Sepeda Motor dan Mobil menurut Kelurahan di Kecamatan Medan Area Tahun 2011	68
Tabel 6.5 : Banyaknya Tempat Pencucian Mobil (Doorsmer) per Kelurahan di Kecamatan Medan Area Tahun 2011 ..	69
Tabel 7.1 : Jumlah Hotel, Bioskop, Night Club dan Bilyard menurut Kelurahan di Kecamatan Medan Area Tahun 2011.....	74
Tabel 7.2 : Banyaknya Rumah Makan/ Restoran dan Warung Minum per Kelurahan di Kecamatan Medan Area Tahun 2011	75

Tabel 7.3 : Jumlah Panti Pijat, Masege, Pangkas, Salon dan Praktek Dukun Patah menurut Kelurahan di Kecamatan Medan Area Tahun 2011	76
Tabel 7.4 : Jumlah Tempat Video Game/ play Station dan Penyewaan Kaset Video/ VCD/ DVD menurut Kelurahan di Kecamatan Medan Area Tahun 2011 ..	77
Tabel 8.1 : Banyaknya Lembaga Keuangan menurut Kelurahan di Kecamatan Medan Area Tahun 2011	82

<http://medankota.bps.go.id>
<http://medankota.bps.go.id>

Daftar Gambar / *List of Picture*

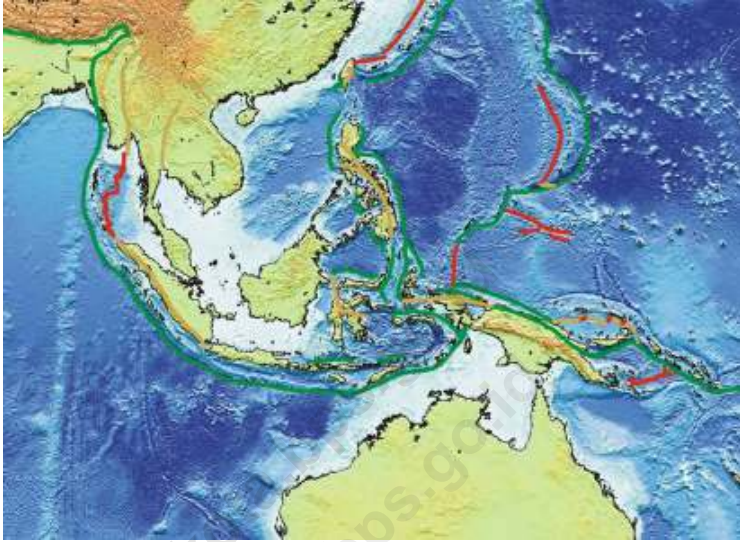
Judul Gambar	Halaman <i>Page</i>
Gambar 1.1 Luas Wilayah tiap kelurahan di Kecamatan Medan Area tahun 2011 (Km ²)	4
Gambar 2.1 Banyaknya Blok Sensus tiap Kelurahan di Kec. Medan Area tahun 2011	12
Gambar 2.2. Banyaknya PNS di Kecamatan Medan Area berdasarkan golongan	13
Gambar 3.1 Jumlah Penduduk Per kelurahan se Kecamatan Medan Area tahun 2011	22
Gambar 3.2 Komposisi mata pencarian penduduk di Kecamatan Medan Area tahun 2011	23
Gambar 4.1 Banyaknya Rumah sakit, Puskesmas, BPU, BKIA di Kec. Medan Area tahun 2011	38
Gambar 4.2 Persentase penggunaan Alat Kontrasepsi pasangan usia subur di kec. Medan Area tahun 2011	39
Gambar 5.1 Banyaknya Rumah tangga Pelanggan, Listrik PLN, AIR PAM dan Gas di Kec. Medan Area tahun 2011. .	55
Gambar 6.1 Banyaknya Pasar dan pertokoan per kelurahan di Kec. Medan Area tahun 2011	64
Gambar 7.1 Banyaknya Hotel, Restoran, dan Warung Makan / Minum di Kecamatan Medan Area tahun 2011	73

Daftar Lampiran Lainnya / *List of Appendix*

Daftar 1 : Daftar nama dan Alamat Kantor Kelurahan di
Kecamatan Medan Area Tahun 201187

<http://medankota.bps.go.id>
<http://medankota.bps.go.id>

<http://medankota.bps.go.id>
<http://medankota.bps.go.id>



BAB I

KEADAAN GEOGRAFIS

<http://medankota.bps.go.id>
<http://medankota.bps.go.id>

1.1 Letak dan Geografis Kecamatan Medan Area Tahun 2011

Kecamatan Medan Area berbatasan langsung dengan kecamatan Medan Kota di sebelah selatan dan barat, kecamatan Medan Perjuangan di sebelah utara, dan kecamatan Medan Denai di sebelah timur. Kecamatan Medan Area merupakan salah satu kecamatan di Kota Medan yang mempunyai luas sekitar 4,42 km². Jarak kantor kecamatan ke kantor walikota Medan yaitu sekitar km.

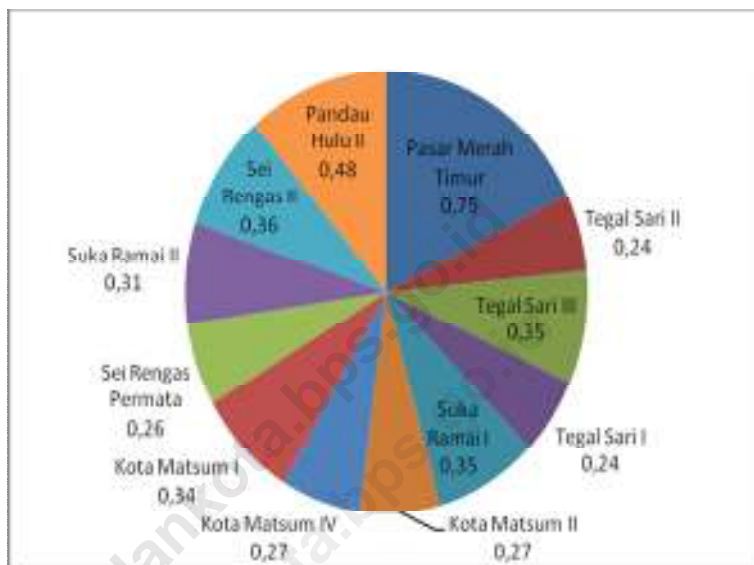
1.2. Luas Wilayah dirinci per Kelurahan di Kecamatan Medan Area Tahun 2011

Dari 12 kelurahan di kecamatan Medan Area, kelurahan Pasar Merah Timur memiliki luas wilayah yang terluas yaitu sebesar 4,22 km² sedangkan kelurahan Tegal Sari I dan Tegal Sari II mempunyai luas terkecil yakni 0,24 km².

1.3 Jarak Kantor Lurah ke Kantor Camat di Kecamatan Medan Area Tahun 2011

Ditinjau dari jarak antara kantor kelurahan dan kantor kecamatan, kantor kelurahan Pandau Hulu II memiliki jarak terjauh dari kantor kecamatan Medan Area yaitu sekitar km sedangkan kantor kelurahan yang terdekat yaitu kelurahan Kota Matsum I sekitar 0,1 km dari kantor kecamatan Medan Area.

Gambar 1.1 Luas Wilayah tiap kelurahan di Kecamatan Medan Area tahun 2011 (Km²)



Sumber : Kantor Camat Medan Area

Tabel 1.1 : Letak dan Geografis Kecamatan Medan Area Tahun 2011

1. Luas wilayah :	4,42 Km ²
2. Letak diatas permukaan Laut :	30 Meter
3. Terletak antara	
Lintang Utara	: 20 ⁰ – 30 ⁰ LU
Lintang Selatan	:
Bujur Timur	: 98 ⁰ – 44 ⁰ BT
4. Berbatasan dengan	
Sebelah Utara	: Kec. Medan Perjuangan
Sebelah Selatan	: Kec. Medan Kota
Sebelah Barat	: Kec. Medan Kota
Sebelah Timur	: Kec. Medan Denai
5. Jarak Kantor Camat ke Kantor Walikota Medan :	8 Km.

Sumber : Kantor Camat Medan Area.

Tabel 1.2 : Luas Wilayah dirinci per Kelurahan di Kecamatan Medan Area Tahun 2011

Kelurahan	Luas (Km ²)	Persentase terhadap Luas Kecamatan
(1)	(2)	(3)
1. Pasar Merah Timur	0,75	17,77
2. Tegal Sari II	0,24	5,69
3. Tegal Sari III	0,35	8,29
4. Tegal Sari I	0,24	5,69
5. Suka Ramai I	0,35	8,29
6. Kota Matsum II	0,27	6,40
7. Kota Matsum IV	0,27	6,40
8. Kota Matsum I	0,34	8,06
9. Sei Rengas Permata	0,26	6,16
10. Suka Ramai II	0,31	7,35
11. Sei Rengas II	0,36	8,53
12. Pandau Hulu II	0,48	11,57
Medan Area	4,22	100

Sumber : Kantor Camat Medan Area.

Tabel 1.3 : Jarak Kantor Lurah ke Kantor Camat di Kecamatan Medan Area Tahun 2011

Kelurahan	Jarak ke Kantor Camat (Km)
(1)	(2)
1. Pasar Merah Timur	2
2. Tegal Sari II	2
3. Tegal Sari III	3
4. Tegal Sari I	1
5. Suka Ramai I	0,5
6. Kota Matsum II	0,25
7. Kota Matsum IV	1
8. Kota Matsum I	0,1
9. Sei Rengas Permata	0,5
10. Suka Ramai II	1
11. Sei Rengas II	1,5
12. Pandau Hulu II	4
Rata-rata	1,4

Sumber : Kantor Lurah se Kecamatan Medan Area.

Tabel 1.4 : Daftar Alamat Kantor Kelurahan di Kecamatan Medan Area Tahun 2011

Kelurahan	Alamat Kantor Kelurahan & Telp.
(1)	(2)
1. Pasar Merah Timur	J. Megawati gg Dame No. 10
2. Tegak Sari II	J. Bromo gg Bahagia No. 14
3. Tegak Sari III	J. Bromo gg Dame LR Santun No.16 telp 7356405
4. Tegak Sari I	J. AR Hakim Gg Kantil No 26
5. Suka Ramai I	J. MA Selatan Gg Delapan Telp 7349611
6. Kota Matsum II	J. Cemara No. 5A
7. Kota Matsum IV	J. Utama No. 83 telp 7350334
8. Kota Matsum I	J. Rahmadsyah
9. Sei Rengas Permata	J. Perak No. 12A-A telp 7313358
10. Suka Ramai II	J. AR Hakim Gg Kamboja No.2 telp 7345902
11. Sei Rengas II	J. Sabaruddin No. 35 telp. 7348774
12. Pandau Hulu II	J. Sempali No. 1 telp.4526092

Sumber : Kantor Camat Medan Area



BAB II

PEMERINTAHAN

<http://medankota.bps.go.id>
<http://medankota.bps.go.id>

2.1 Pemerintahan Kecamatan Medan Area

Kecamatan Medan Area yang dipimpin oleh seorang camat, saat ini terdiri dari 12 kelurahan yang terbagi atas 172 lingkungan, serta 283 blok sensus.

2.2 Struktur Pegawai Negeri Kecamatan Medan Area

Tahun 2011, kecamatan Medan Area memiliki total 218 Pegawai, terdiri dari Pegawai Negeri dan Pegawai Honor yang dialokasikan di Kantor Camat dan Instansi-instansi Pemerintah lainnya dimana alokasi Pegawai terbesar ada di Kelurahan yakni sebanyak 69 orang. Sedangkan alokasi Pegawai terkecil terdapat pada instansi Pertanian 1 orang dan Statistik Kecamatan 1 orang.

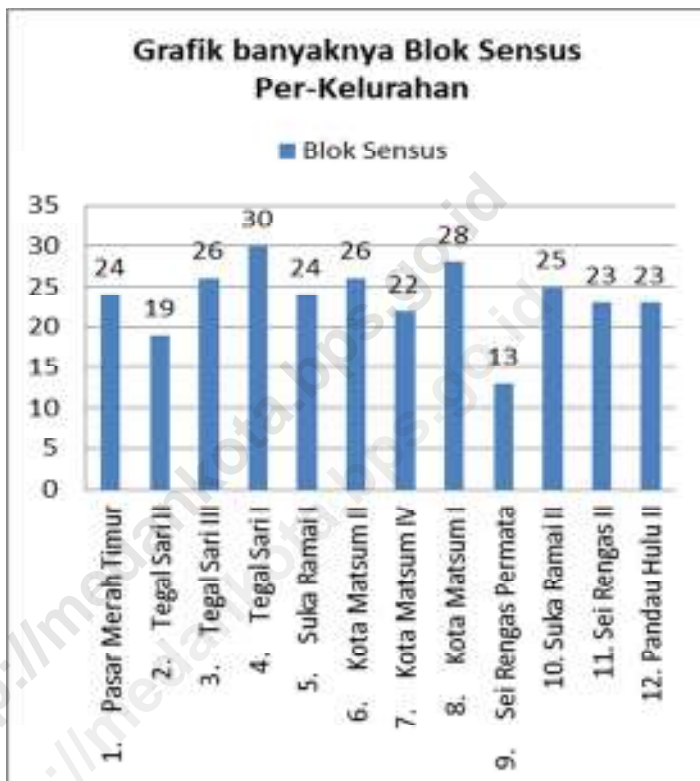
Bila dirinci menurut golongan, dari Pegawai Negeri di Kecamatan Medan Area, ternyata sebagian besar sudah bergolongan III yaitu sebanyak 58 orang, jumlah terbanyak berada di Kelurahan yang tersebar di 11 Kelurahan.

Dari 12 Kelurahan yang ada di kecamatan Medan Area, Jumlah Pegawai Negeri terbanyak berada di Kelurahan Sukarani II yaitu sebanyak 8 orang.

2.3 Struktur Pertahanan Sipil Kecamatan Medan Area

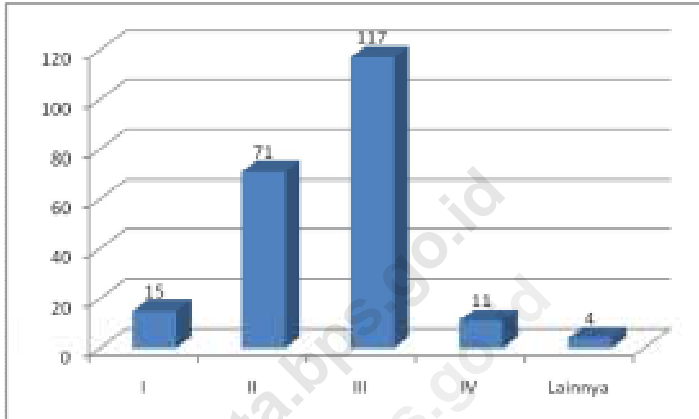
Bila dilihat dari sisi keamanannya, kecamatan Medan Area pada tahun 2011 memiliki 18 orang petugas Linmas.

Gambar 2.1 Banyaknya Blok Sensus tiap Kelurahan di Kec. Medan Area tahun 2011



Sumber : Kantor Lurah se Kecamatan Medan Area.

Gambar 2.2. Banyaknya PNSdi Kecamatan Medan Area berdasarkan golongan



Sumber : Kantor Camat Medan Area.

Tabel 2.1 : Banyaknya Lingkungan, RW, RT, dan Blok sensus dirinci menurut Kelurahan di Kecamatan Medan Area Tahun 2011

Kelurahan	Jumlah			
	Lingku ngan	RW	RT	Blok Sensus
(1)	(2)	(3)	(4)	(5)
1. Pasar Merah Timur	13	-	-	24
2. Tegal Sari II	8	-	-	19
3. Tegal Sari III	10	-	-	26
4. Tegal Sari I	12	-	-	30
5. Suka Ramai I	17	-	-	24
6. Kota Matsum II	16	-	-	26
7. Kota Matsum IV	17	-	-	22
8. Kota Matsum I	34	-	-	28
9. Sei Rengas Permata	8	-	-	13
10. Suka Ramai II	16	-	-	25
11. Sei Rengas II	11	-	-	23
12. Pandau Hulu II	10	-	-	23
Medan Area	172	-	-	283

Sumber : Kantor Lurah se Kecamatan Medan Area.

Tabel 2.2 : Banyaknya Pegawai Negeri Kantor Camat dan Instansi-instansi Pemerintah di Kecamatan Medan Area Tahun 2011 (Jwa)

Instansi	Golongan					Jumlah
	I	II	III	IV	Lainnya	
(1)	(2)	(3)	(4)	(5)	(6)	(7)
1. Kantor Camat	1	16	12	1	1	31
2. KJA	-	2	3	-	-	5
3. Statistik	0	0	1	0	0	1
4. PPLKB	0	1	9	0	0	10
5. Pertanian	0	0	0	0	2	2
6. PD. Kebersihan	14	10	0	0	0	24
7. Puskesmas	0	31	30	8	1	70
8. Kelurahan	0	11	58	0	0	69
9. UPT P& K	0	0	4	2	0	6
Medan Area	15	71	117	11	4	218

Sumber : Kantor Camat Medan Area.

Tabel 2.3 : Banyaknya Pegawai Negeri menurut golongan dirinci menurut Kelurahan di Kecamatan Medan Area Tahun 2011 (Jwa)

Kelurahan	Golongan					Jumlah
	I	II	III	IV	Lainnya	
(1)	(2)	(3)	(4)	(5)	(6)	(7)
1. Pasar Merah Timur	0	2	4	0	0	6
2. Tegal Sari II	0	0	6	0	0	6
3. Tegal Sari III	0	0	5	0	0	5
4. Tegal Sari I	0	1	4	0	0	5
5. Suka Ramai I	0	0	4	0	0	4
6. Kota Matsum II	0	1	6	0	0	7
7. Kota Matsum IV	0	1	4	0	0	5
8. Kota Matsum I	0	1	5	0	0	6
9. Sei Rengas Permata	0	1	5	0	0	6
10. Suka Ramai II	0	4	4	0	0	8
11. Sei Rengas II	0	0	5	0	0	5
12. Pandau Hulu II	0	0	6	0	0	6
Medan Area	0	11	58	0	0	69

Sumber : Kantor Camat Medan Area.

Tabel 2.4 : Banyaknya Pertahanan Sipil menurut Kelurahan di Kecamatan Medan Area Tahun 2011

Kelurahan	Pertahanan Sipil			Jumlah
	Wanra	Kamra	Linmas	
(1)	(2)	(3)	(4)	(5)
1. Pasar Merah Timur	0	0	0	0
2. Tegal Sari II	0	0	0	0
3. Tegal Sari III	0	0	0	0
4. Tegal Sari I	0	0	1	1
5. Suka Ramai I	0	0	1	1
6. Kota Matsum II	0	0	0	0
7. Kota Matsum IV	0	0	0	0
8. Kota Matsum I	0	0	0	0
9. Sei Rengas Permata	0	0	4	4
10. Suka Ramai II	0	0	2	2
11. Sei Rengas II	0	0	6	6
12. Pandau Hulu II	0	0	4	4
Medan Area	0	0	18	18

Sumber : Kantor Lurah se Kecamatan Medan Area.

<http://medankota.bps.go.id>
<http://medankota.bps.go.id>



BAB III

PENDUDUK DAN TENAGA KERJA

<http://medanko.com/bp>

<http://medankota.bps.go.id>
<http://medankota.bps.go.id>

3.1 Jumlah penduduk, Luas Kelurahan, kepadatan penduduk per Km dirinci menurut Kelurahan di Kecamatan Medan Area Tahun 2011

Kecamatan Medan Area dihuni oleh 96.647 orang penduduk dimana penduduk terbanyak berada di kelurahan Kota Matsum I yakni sebanyak 11.448 orang dan jumlah penduduk terkecil di kelurahan Sei Rengas Permata yakni sebanyak 3.567 orang.

Bila dilihat dari luas kelurahan, kelurahan Pasar Merah Timur memiliki luas yang terbesar yakni 0,75 km² sedangkan kelurahan Tegal Sari I memiliki luas terkecil yakni 0,24 km².

Bila dibandingkan antara jumlah penduduk serta luas wilayahnya, maka kelurahan Tegal Sari I merupakan kelurahan terpadat yaitu 35 983 jiwa tiap km².

Medan Area terdiri atas 21.375 rumah tangga sehingga rata-rata anggota rumah tangganya sebesar 4 orang.

3.2 Struktur Penduduk berdasarkan jenis kelamin dan kelompok umur di Kecamatan Medan Area Tahun 2011

Jumlah Penduduk kecamatan Medan Area sebanyak 96.647 jiwa terdiri dari jiwa laki-laki serta jiwa perempuan. Berdasarkan kelompok umur, distribusi penduduk kecamatan Medan Area separuh lebih merupakan penduduk usia produktif.

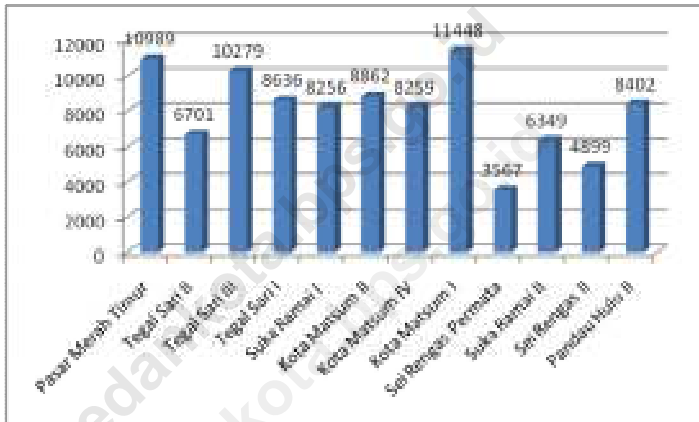
Banyak warga negara Indonesia turunan cina yang berdomisili di kecamatan ini. Terdapat 11.853 jiwa warga Indonesia keturunan cina yang berdomisili di kecamatan Medan Area, yakni sebanyak 13458 laki-laki dan 25.311 perempuan. Kelurahan Tegal Sari I, Sei Rengas Permata, SukaRamai II, Sei Rengas II, dan Pandau Hulu II merupakan kawasan yang ramai dihuni oleh warga Indonesia keturunan Cina.

3.3 Mutasi dan Mutandis penduduk kecamatan

Medan Area tahun 2011

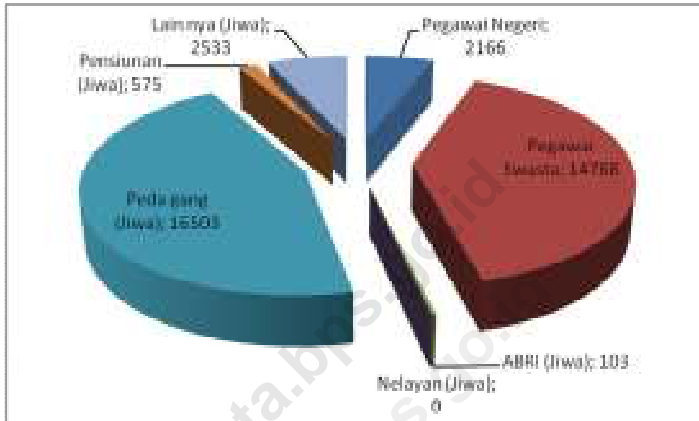
Sebagian besar warga kecamatan Medan Area merupakan pedagang dan pegawai swasta yakni sebanyak 16.503 pedagang dan 14.768 pegawai swasta.

Gambar 3.1 Jumlah Penduduk Per kelurahan se Kecamatan Medan Area tahun 2011



Sumber : Badan Pusat Statistik Kota Medan

Gambar 3.2 Komposisi mata pencarian penduduk di Kecamatan Medan Area tahun 2011



Sumber : Kantor Lurah se Kecamatan Medan Area

Tabel 3.1 : Jumlah penduduk, Luas Kelurahan kepadatan penduduk per Km dirinci menurut Kelurahan di Kecamatan Medan Area Tahun 2011

Kelurahan	Jumlah Penduduk (Jwa)	Luas Wilayah (Km ²)	Kepadatan Penduduk Per Km ²
(1)	(2)	(3)	(4)
1. Pasar Merah Timur	10 989	0,75	14 652
2. Tegal Sari II	6 701	0,24	27 921
3. Tegal Sari III	10 279	0,35	29 369
4. Tegal Sari I	8 636	0,24	35 983
5. Suka Ramai I	8 256	0,35	23 589
6. Kota Matsum II	8 862	0,27	32 822
7. Kota Matsum IV	8 259	0,27	30 589
8. Kota Matsum I	11 448	0,34	33 671
9. Sei Rengas Permata	3 567	0,26	13 719
10. Suka Ramai II	6 349	0,31	20 481
11. Sei Rengas II	4 899	0,36	13 608
12. Pandau Hulu II	8 402	0,48	17 504
Medan Area	96 647	4,22	293 907

Sumber : Badan Pusat Statistik Kota Medan .

Tabel 3.2 : Banyaknya Rumah Tangga, Penduduk dan Rata-rata anggota Rumah Tangga dirinci menurut Kelurahan di Kecamatan Medan Area Tahun 2011

Kelurahan	Banyaknya		Rata-rata anggota RT
	R. Tangga	Penduduk (Jwa)	
(1)	(2)	(3)	(4)
1. Pasar Merah Timur	2 747	10 989	4
2. Tegal Sari II	1 675	6 701	4
3. Tegal Sari III	2 056	10 279	5
4. Tegal Sari I	1 727	8 636	5
5. Suka Ramai I	1 651	8 256	5
6. Kota Matsum II	1 772	8 862	5
7. Kota Matsum IV	1 652	8 259	5
8. Kota Matsum I	2 290	11 448	5
9. Sei Rengas Permata	892	3 567	4
10. Suka Ramai II	1 587	6 349	4
11. Sei Rengas II	1 225	4 899	4
12. Pandau Hulu II	2 101	8 402	4
Medan Area	21 375	96 647	4

Tabel 3.3 : Jumlah Penduduk menurut jenis kelamin dirinci menurut Kelurahan di Kecamatan Medan Area Tahun 2011

Kelurahan	Jenis Kelamin		Jumlah (Jwa)
	Laki-laki (Jwa)	Perempuan (Jwa)	
(1)	(2)	(3)	(4)
1. Pasar Merah Timur	5 443	5 546	10 989
2. Tegal Sari II	3 399	3 302	6 701
3. Tegal Sari III	5 176	5 103	10 279
4. Tegal Sari I	4 257	4 379	8 636
5. Suka Ramai I	4 108	4 148	8 256
6. Kota Matsum II	4 569	4 293	8 862
7. Kota Matsum IV	4 103	4 156	8 259
8. Kota Matsum I	5 702	5 746	11 448
9. Sei Rengas Permata	1 685	1 882	3 567
10. Suka Ramai II	3 038	3 311	6 349
11. Sei Rengas II	2 343	2 556	4 899
12. Pandau Hulu II	4 033	4 369	8 402
Medan Area	47 856	48 791	96 647

Sumber : Badan Pusat Statistik Kota Medan.

<http://medankota.bps.go.id>
<http://medankota.bps.go.id>

DATA

MENCERDASKAN BANGSA

Publikasi ini menyajikan gambaran umum tentang Kecamatan Medan Area pada tahun 2011.

This publication explained general information of Medan Area District in 2011.

Cakupan data meliputi/*Scope data involves:*

1. Geografi/ *Geography*
2. Pemerintahan/ *Government*
3. Penduduk dan Tenaga Kerja/ *Population and Man Power*
4. Sosial/ *Social*
5. Industri, Energi dan Air Minum/ *Industry, Energy and Water Clean*
6. Ekonomi/ *Economy*
7. Hotel, Restoran dan Pariwisata/ *Hotel Restaurant and Tourism*
8. Keuangan dan Harga/ *Money and Prices*

Publikasi Kecamatan Medan Area Dalam Angka 2012
Ini diterbitkan oleh Badan Pusat Statistik Kota Medan

Publication Medan Area District in Figures 2012
Published by BPS-Statistics of Medan City



Badan Pusat Statistik Kota Medan

Jl. Budi Pematang No. 16 Pulo Brayan - Medan 20118

Telp. (061) 661 9936, Fax. (061) 662 8217

Email : medankota@bps.go.id