

Kecamatan MODO DALAM ANGKA

2018



**BADAN PUSAT STATISTIK
KABUPATEN LAMONGAN**



**Kecamatan
MODO
DALAM ANGKA**

2018



KECAMATAN MODO DALAM ANGKA 2018

ISBN : 2598-4632
No. Publikasi : 35240.1813

Katalog BPS : 1102001.3524090

Ukuran Buku : 14,8 X 21 cm

Jumlah Halaman : xiv + 132 Halaman

Naskah

Badan Pusat Statistik Kabupaten Lamongan

Gambar Sampul Oleh :

Badan Pusat Statistik Kabupaten Lamongan

Ilustrasi Sampul :

Panen Padi

Sumber Gambar :

Koordinator Statistik Kecamatan

Diterbitkan Oleh

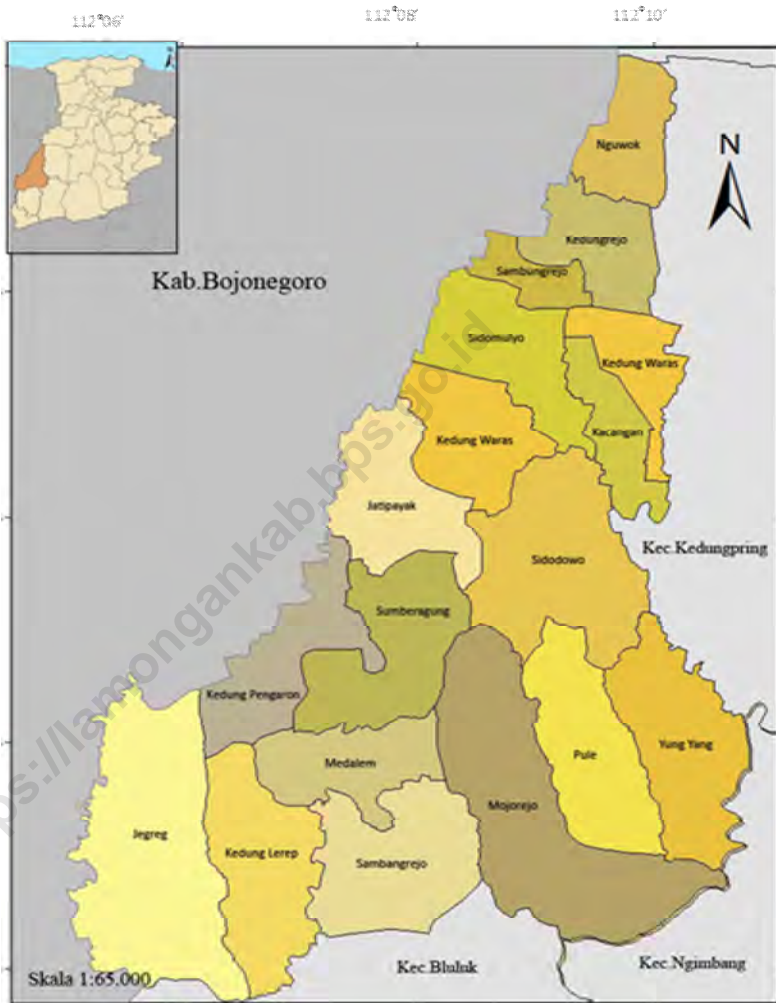
@BPS Kabupaten Lamongan

Dicetak Oleh

CV. Azka Putra Pratama Surabaya

Dilarang mengumumkan, mendistribusikan, mengomunikasikan, dan atau menggandakan sebagian atau seluruh isi buku ini untuk tujuan komersial tanpa izin tertulis dari Badan Pusat Statistik.

Peta Administrasi Kecamatan Modo



KEPALA BADAN PUSAT STATISTIK KABUPATEN LAMONGAN





KATA SAMBUTAN

Kecamatan Modo Dalam Angka 2018 merupakan publikasi tahunan yang diterbitkan oleh BPS Kabupaten Lamongan. Disadari bahwa publikasi ini belum sepenuhnya memenuhi harapan pihak pemakai data khususnya para perencana, namun diharapkan dapat membantu melengkapi penyusunan rencana pembangunan di Kabupaten Lamongan Khususnya Kecamatan Modo.

Publikasi ini dapat terwujud berkat kerja sama dan bantuan dari berbagai pihak baik instansi pemerintah maupun swasta. Kepada semua pihak yang telah memberikan bantuan disampaikan penghargaan dan terima kasih yang sebesar-besarnya.

Walaupun publikasi ini telah disiapkan sebaik-baiknya, namun disadari masih ada kekurangan dan kesalahan yang terjadi. Untuk perbaikan publikasi ini, tanggapan dan saran yang bersifat konstruktif dari para pemakai sangat diharapkan.

Lamongan , Agustus 2018
Kepala Badan Pusat Statistik
Kabupaten Lamongan

Sri Kadarwati, S.Si, MT



DAFTAR ISI

	<i>Hal.</i>
Peta Kecamatan Modo.....	iii
Sambutan Kepala BPS.....	v
Kata Pengantar.....	vii
Daftar Isi.....	viii

DAFTAR TABEL

Tabel	Uraian	Hal.
(1)	(2)	(3)

1 LETAK DAN GEOGRAFIS

Ulasan.....	1
Gambar. 1. Luas Wilayah Kecamatan Modo.....	2
1.1.1 Luas Wilayah Menurut Desa Kecamatan Modo Tahun 2017.....	3
1.1.2 Tinggi dari Permukaan Laut dan Luas Desa Kecamatan Modo Tahun 2017.	4
1.1.3 Jarak dari Desa ke Ibukota Kecamatan dan Ibukota Kabupaten Kecamatan Modo Tahun 2017	5
1.1.4 Jarak Antar Kantor Desa di kecamatan Modo Kecamatan Modo Tahun 2013.....	6
1.1.5 Koordinat Kantor Desa Kecamatan Modo Tahun 2017.....	7
1.2.1 Jumlah Hari dan Curah Hujan Kecamatan Modo Tahun 2017.....	8

1.2.2	Perkembangan Hari Hujan Kecamatan Modo Tahun 2012 - 2017.....	9
1.2.3	Perkembangan Curah Hujan Kecamatan Modo Tahun 2012 - 2017.....	10

2 PEMERINTAHAN

	Ulasan.....	11
	Gambar. 2. Jumlah Dusun Di Kecamatan Modo Tahun 2017.....	12
2.1	Camat Modo Periode 2002 - 2017.....	13
2.2	Kepala Desa dan Sekretaris Desa Kecamatan Modo Tahun 2017.....	14
2.3	Desa menurut Status Hukum Kecamatan Modo Tahun 2017.....	15
2.4	Desa Menurut Kategori LPM dan Tingkat Perkembangan Kecamatan Modo Tahun 2017	16
2.5	Jumlah Dusun dan Tempat Kantor Desa Kecamatan Modo Tahun 2017.....	17
2.6	Jumlah Dusun Rukun Warga dan Rukun Tetangga Kecamatan Modo Tahun 2017	18
2.7	Jumlah Dusun Rukun Warga dan Rukun Tetangga Menurut Dusun Kecamatan Modo Tahun 2017	19
2.8	Jumlah Perangkat Desa menurut Jenis Jabatan dan Pendidikan Kecamatan Modo Tahun 2017	22
2.9	Jumlah Anggota BPD Kecamatan Modo Tahun 2017.....	23

3 PENDUDUK

Ulasan.....	24
Gambar .3. Piramida Penduduk Tahun 2017 Kecamatan Modo.....	26
3.1.1 Jumlah Penduduk menurut Jenis Kelamin Kecamatan Modo Tahun 2017	27
3.1.2 Jumlah Penduduk Yang Lahir menurut Jenis Kelamin Kecamatan Modo Tahun 2017	28
3.1.3 Jumlah Penduduk Yang Mati menurut Jenis Kelamin Kecamatan Modo Tahun 2017	29
3.1.4 Jumlah Penduduk Yang Datang menurut Jenis Kelamin Kecamatan Modo Tahun 2017	30
3.1.5 Jumlah Penduduk Yang Pindah menurut Jenis Kelamin Kecamatan Modo Tahun 2017	31
3.1.6 Jumlah Penduduk,Kepala Keluarga dan Kepadatan Kecamatan Modo Tahun 2017	32
3.1.7 Jumlah Penduduk dan Kepala Keluarga Menurut Jenis Kelamin Kecamatan Modo Tahun 2017	33
3.1.8 Jumlah Penduduk Menurut Kewarganegaraan Kecamatan Modo Tahun 2017	34
3.1.9 Perkembangan Jumlah Penduduk Kecamatan Modo Tahun 2012 - 2017	35
3.1.10 Perkembangan Kepadatan Penduduk Kecamatan Modo Tahun 2011 - 2017	36
3.1.11 Prosentase Perebaran Penduduk Kecamatan Modo Tahun 2012 - 2017.....	37
3.1.12 Prosentase Pertumbuhan penduduk Kecamatan Modo Tahun 2013 - 2017.....	38

3.1.13	Jumlah Penduduk Menurut Kelompok Umur Kecamatan Modo Tahun 2017	39
3.1.14	Jumlah Penduduk Laki-laki menurut kelompok Umur Kecamatan Modo Tahun 2017	42
3.1.15	Jumlah Penduduk Perempuan menurut kelompok umur Kecamatan Modo Tahun 2017.....	45
3.1.16	Jumlah Penduduk Yang wajib memiliki KTP menurut Jenis kelamin Kecamatan Modo Tahun 2017.....	48
3.1.17	Jumlah Penduduk Yang Telah memiliki KTP menurut Jenis kelamin Kecamatan Modo Tahun 2017.....	49
3.2.1	Jumlah penduduk menurut Desa dan Lapangan Usaha Kecamatan Modo Tahun 2017.....	50
4 SOSIAL DAN PENDIDIKAN		
	Ulasan.....	52
	Gambar. 4. Jumlah Lembaga Sekolah Kecamatan Modo Tahun 2017.....	53
4.1.1	Jumlah Fasilitas Pendidikan Negeri Kecamatan Modo Tahun 2017.....	54
4.1.2	Jumlah Fasilitas Pendidikan Swasta Kecamatan Modo Tahun 2017.....	55
4.1.3	Jumlah Sekolah, Murid dan Guru TK Swasta Kecamatan Modo Tahun 2017.....	56
4.1.4	Jumlah Sekolah, Murid dan RA Swasta Kecamatan Modo Tahun 2017.....	58
4.1.5	Jumlah Sekolah, Murid dan Guru SD Negeri Kecamatan Modo Tahun 2017.....	60
4.1.6	Jumlah Sekolah, Murid dan Guru SD Swasta Kecamatan Modo Tahun 2017.....	62

4.1.7	Jumlah Sekolah, Murid dan Guru MI Swasta Kecamatan Modo Tahun 2017.....	64
4.1.8	Jumlah Sekolah, Murid dan Guru SMP Negeri Kecamatan Modo Tahun 2017.....	66
4.1.9	Jumlah Sekolah, Murid dan Guru SMP Swasta Kecamatan Modo Tahun 2017.....	68
4.1.10	Jumlah Sekolah, Murid dan Guru Mts Swasta Kecamatan Modo Tahun 2017.....	70
4.1.11	Jumlah Sekolah, Murid dan Guru SMA Swasta Kecamatan Modo Tahun 2017.....	72
4.1.12	Jumlah Sekolah, Murid dan Guru MA Swasta Kecamatan Modo Tahun 2017.....	74
4.1.13	Jumlah Sekolah, Murid dan Guru SMK Swasta Kecamatan Modo Tahun 2017.....	76
4.1.14	Jumlah Lembaga Pendidikan Keagamaan dan Panti Asuhan Kecamatan Modo Tahun 2017.....	78
4.1.15	Jumlah Fasilitas Olahraga menurut Desa dan Jenis Olahraga Kecamatan Modo Tahun 2017.....	79
4.2.1	Jumlah Fasilitas Kesehatan Kecamatan Modo Tahun 2017.....	81
4.2.2	Jumlah Tenaga Kesehatan Menurut Desa Kecamatan Modo Tahun 2017.....	83
4.3.1	Jumlah Penduduk Menurut Agama Kecamatan Modo Tahun 2017.....	84
4.3.2	Jumlah tempat Peribadatan Kecamatan Modo Tahun 2017.....	85
4.3.3	Jumlah N T C R Kecamatan Modo Tahun 2017.....	86

5 PERTANIAN

Ulasan.....	87
Gambar. 5. Luas Lahan Pertanian Kecamatan Modo Tahun 2017.....	88
5.1.1 Luas Wilayah menurut Jenis Penggunaan Tanah Kecamatan Modo Tahun 2017.....	89
5.1.2 Luas Wilayah Menurut Jenis Pengairan Kecamatan Modo Tahun 2017.....	91
5.1.3 Luas Panen, Produksi dan Produktifitas Padi Kecamatan Modo Tahun 2017.....	92
5.1.4 Luas Panen, Produksi dan Produktifitas Jagung Kecamatan Modo Tahun 2017.....	93
5.1.5 Luas Panen, Produksi dan Produktifitas Kedelai Kecamatan Modo Tahun 2017.....	94
5.1.6 Luas Panen, Produksi dan Produktifitas Kacang Hijau Kecamatan Modo Tahun 2017.....	95
5.2.1 Luas Panen, Produksi dan Produktifitas Sayuran Cabai Kecamatan Modo Tahun 2017.....	96
5.3.1 Luas Panen, Produksi dan Produktifitas Semangka Kecamatan Modo Tahun 2017.....	97
5.3.2 Luas Panen, Produksi dan Produktifitas Melon Kecamatan Modo Tahun 2017.....	98
5.4.1 Luas Panen, Produksi dan Produktifitas Tembakau Kecamatan Modo Tahun 2017.....	99
5.5.1 Luas Panen, Produksi dan Produktifitas Ubi Jalar Kecamatan Modo Tahun 2017.....	100
5.6.1 Jumlah kelompok Tani Kecamatan Modo Tahun 2017.....	101
5.6.2 Jumlah Alat-alat Pertanian Kecamatan Modo Tahun 2017.....	102

5.7.1	Populasi ternak Besar dan Kecil Kecamatan Modo Tahun 2017.....	103
5.7.2	Populasi Unggas Kecamatan Modo Tahun 2017.....	104
6 INDUSTRI		
	Ulasan.....	106
	Gambar.6. Jumlah Usaha Mikro Kecil dan Menengah Kecamatan Modo Tahun 2017.....	107
6.1.1	Jumlah Industri menurut Jenis Kecamatan Modo Tahun 2017.....	108
6.1.2	Jumlah Usaha Mikro Kecil dan Menengah Kecamatan Modo Tahun 2017.....	109
7 PERDAGANGAN		
	Ulasan.....	111
	Gambar. 7 Jumlah Sarana Perekonimian TOKO dan WARUNG Kecamatan Modo Tahun 2017.....	112
7.1	Banyaknya Pedagang Menurut Desa Kecamatan Modo Tahun 2017.....	113
7.2	Banyaknya Sarana Perdagangan Menurut Jenis Kecamatan Modo Tahun 2017.....	114
7.3	Jumlah Usaha Jasa perseorangan Kecamatan Modo Tahun 2017.....	115
7.4	Jumlah Usaha Persewaan, Agen Perjalanan dan Fotocopy Kecamatan Modo Tahun 2017.....	116
7.5	Jumlah Usaha Jasa perseorangan Kecamatan Modo Tahun 2017.....	117

8 PERHUBUNGAN

Ulasan.....	119
Gambar. 8. Jarak Kantor Desa Ke Kantor Kecamatan Kecamatan Modo Tahun 2017.....	120
8.1.1 Jarak Desa ke Fasilitas Umum Kecamatan Modo Tahun 2017.....	121
8.1.2 Daftar panjang Jalan Desa Kecamatan Modo Tahun 2013 - 2017.....	122
8.1.3 Ruas Jalan Poros Desa Kecamatan Modo Tahun 2017.....	123
8.2.1 Jumlah sarana dan Alat komunikasi Kecamatan Modo Tahun 2017.....	124

9 EKONOMI DAN KEUANGAN

Ulasan.....	126
Gambar. 9. Jumlah penerimaan Alokasi Dana Desa (ADD) Kecamatan Modo Tahun 2017.....	127
9.1.1 Penerimaan Alokasi Dana Desa Dan Dana Desa Kecamatan Modo Tahun 2017.....	128
9.1.2 Realisasi pemasukan PBB Kecamatan Modo Tahun 2017.....	129
9.1.3 Baku Pajak Bumi dan Bangunan (PBB) Kecamatan Modo Tahun 2017.....	130
9.1.4 Jumlah Bank Kecamatan Modo Tahun 2017.....	131
9.1.5 Jumlah Koperasi Menurut Jenis Koperasi Kecamatan Modo Tahun 2017.....	132

PENJELASAN UMUM/EXPLANATORY NOTES

Tanda-tanda, satuan-satuan, dan lain-lainnya yang digunakan dalam publikasi ini adalah sebagai berikut:

Symbols, measurement units, and acronyms which are used in this publication, are as follows:

1. TANDA-TANDA/SYMBOLS

Data tidak tersedia/ <i>Data not available</i>	:	...
Tidak ada atau nol / <i>Null or zero</i>	:	—
Data dapat diabaikan/ <i>Data negligible</i>	:	0
Tanda decimal/ <i>Decimal point</i>	:	,
Data tidak dapat ditampilkan/ <i>Not applicable</i>	:	NA
Angka perkiraan/ <i>Estimated figures</i>	:	e
Angka sementara/ <i>Preliminary figures</i>	:	x
Angka sangat sementara/ <i>Very preliminary figures</i>	:	xx
Angka diperbaiki/ <i>Revised figures</i>	:	r

2. SATUAN/UNITS

barel/ <i>barrel</i>	:	158,99 liter/ <i>litres</i> =
1/6,2898 m ³		
hektar (ha)/ <i>hectare (ha)</i>	:	10 000 m ²
kilometer (km)/ <i>kilometres (km)</i>	:	1 000 meter/ <i>meters (m)</i>
knot/ <i>knot</i>	:	1,8523 km/jam (km/hour)
kuintal/ <i>quintal</i>	:	100 kg
KWh	:	1 000 Watt hour
MWh	:	1 000 KWh
liter (untuk beras)/ <i>litre (for rice)</i>	:	0,80 kg
ons/ <i>ounce</i>	:	28,31 gram/ <i>grams</i>
ton	:	1 000 kg

Satuan lain: buah, dus, butir, helai/lembar, kaleng, batang, pulsa, ton kilometer (ton-km), jam, menit, persen (%).

Other units: unit, pack, pieces, sheet, tin, pulse, ton-kilometres(ton-km), hour, minute, percent (%).

Perbedaan angka di belakang koma disebabkan oleh pembulatan angka.

The difference in decimal numbers is caused by rounding.

Bab I

Letak Geografis Dan Iklim

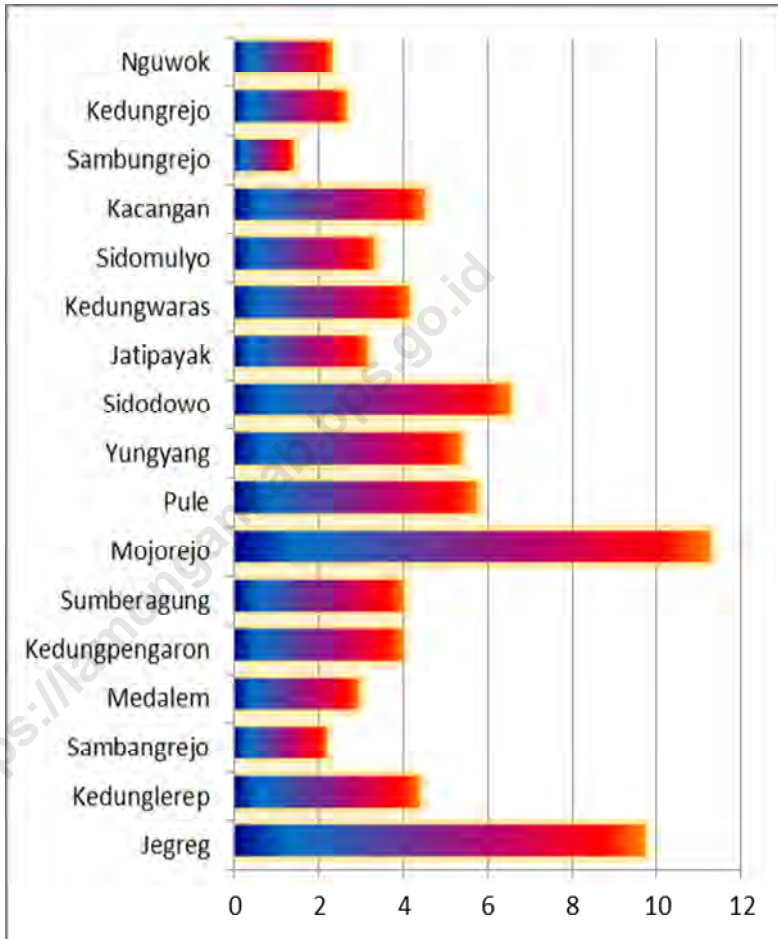


Ulasan Singkat

Kecamatan Modo terletak pada posisi koordinat 112° 08' 50" Bujur Timur dan 7° 14' 24" Lintang Selatan dengan ketinggian dari permukaan air laut (DPL) 60 meter, data bersumber dari *google earth*. Dari data tersebut nampak bahwa posisi Desa tertinggi dengan tinggi DPL 65 meter di kecamatan Modo yaitu Desa Yungyang. Sedangkan desa posisi paling rendah yaitu desa Kedungwaras, Sidomulyo, Kacangan, sambungrejo dan Kedungrejo. Data rinci terlihat di Tabel 1.1.2. Kecamatan Modo berbatasan langsung dengan beberapa Kecamatan, Sebelah Utara dengan Kecamatan Babat, Sebelah Timur berbatasan dengan Kecamatan Kedungpring, Sebelah Selatan Berbatasan dengan Kecamatan Ngimbang dan Sebelah Barat Berbatasan langsung dengan Kecamatan Kepohbaru Kabupaten Bojonegoro, Jika di lihat dari Tabel 1.2.1 jumlah hari hujan di kecamatan Modo rata – rata 10 hari per bulan, puncaknya terjadi pada bulan Januari terdapat 22 Hari Hujan dengan rata – rata curah hujan 190 mm/bulan.

Jarak antar Desa di Kecamatan Modo bisa dilihat pada Tabel 1.1.4, dan jarak desa dengan Ibukota Kecamatan pada Tabel 1.1.3. Dari tabel tersebut bisa dilihat bahwa desa yang terdekat dengan ibukota kecamatan adalah Desa Mojorejo, Pule dan Yungyang berjarak kurang lebih 3 Km, sedangkan desa terjauh adalah Desa Nguwok yang kurang lebih berjarak 14 Km. Tentang jarak antar desa dalam satu kecamatan yang terjauh adalah jarak antara Desa Nguwok dan Desa Jegreg yang kurang lebih berjarak 22,1 Km. Sedangkan yang tedekat terdapat di banyak Desa diantaranya yaitu desa Pule dan Desa Yungyang berjarak hanya kurang dari 1 Km.

**Gambar 1. Luas Wilayah Kecamatan
Kecamatan Modo (Km²), 2017**



Tabel 1.1.1 Luas Wilayah Menurut Desa Di Kecamatan Modo, 2017

Desa/Kelurahan	Luas (Km2)	Persentase
(1)	(2)	(3)
1 Jegreg	9,69	12,58
2 Kedunglerep	4,34	5,64
3 Sambangrejo	2,16	2,81
4 Medalem	2,90	3,77
5 Kedungpengaron	3,94	5,11
6 Sumberagung	3,98	5,17
7 Mojorejo	11,25	14,61
8 Pule	5,70	7,40
9 Yungyang	5,35	6,94
10 Sidodowo	6,50	8,44
11 Jatipayak	3,12	4,05
12 Kedungwaras	4,10	5,32
13 Sidomulyo	3,29	4,27
14 Kacangan	4,47	5,80
15 Sambungrejo	1,36	1,77
16 Kedungrejo	2,60	3,38
17 Nguwok	2,27	2,95
Kecamatan Modo	77,02	100

Sumber : Kantor Camat Modo

**Tabel 1.1.2 Tinggi Wilayah di Atas Permukaan Laut (DPL)
Menurut Desa di Kecamatan Modo, 2017**

Desa/Kelurahan	Tinggi (m)
(1)	(2)
1 Jegreg	60,00
2 Kedunglerep	61,00
3 Sambangrejo	61,00
4 Medalem	55,00
5 Kedungpengaron	55,00
6 Sumberagung	56,00
7 Mojorejo	60,00
8 Pule	62,00
9 Yungyang	65,00
10 Sidodowo	58,00
11 Jatipayak	15,00
12 Kedungwaras	53,00
13 Sidomulyo	53,00
14 Kacangan	53,00
15 Sambungrejo	53,00
16 Kedungrejo	53,00
17 Nguwok	60,00
Kecamatan Modo	54,88

Sumber : Kantor Camat Modo

Tabel 1.1.3 Jarak dari Desa ke Ibukota Kecamatan dan Ibukota Kabupaten di Kecamatan Modo, 2017

Desa/Kelurahan	Jarak desa ke Ibu Kota Kecamatan (Km)	Jarak desa ke Ibu Kota Kabupaten (Km)
(1)	(2)	(3)
1 Jegreg	7,7	55,0
2 Kedunglerep	4,3	52,0
3 Sambangrejo	2,7	50,0
4 Medalem	3,0	51,0
5 Kedungpengaron	5,4	53,0
6 Sumberagung	4,6	52,0
7 Mojorejo	0,1	48,0
8 Pule	1,7	45,8
9 Yungyang	2,5	45,7
10 Sidodowo	4,5	44,0
11 Jatipayak	8,9	45,0
12 Kedungwaras	7,0	42,0
13 Sidomulyo	7,2	40,0
14 Kacangan	10,1	38,0
15 Sambungrejo	9,2	38,0
16 Kedungrejo	13,0	35,8
17 Nguwok	14,0	33,0

Sumber : Kantor Camat Modo

**Tabel 1.1.4 Jarak Antar Kantor Desa/Kelurahan (Km)
Kecamatan Modo, 2017**

Desa/Kelurahan	Jegreg	Kedunglerep	Sambangrejo	Medalem	Kedungpengaron	Sumberagung	Mojorejo	Pule	Yungyang	Sidodowo	Jatipayak	Kedungwaras	Sidomulyo	Kacangan	Sambangrejo	Kedungrejo	Nguwok
1 Jegreg		3,4	4,8	5,1	6,3	5,5	7,5	9,3	10,1	13,5	9,7	13,1	14,1	17,8	16,3	20,5	22,1
2 Kedunglerep	3,4		1,4	2,1	3,2	2,5	4,1	5,8	6,6	9,2	6,7	11,3	10,7	14,4	12,9	17,1	18,7
3 Sambangrejo	4,8	1,4		5,1	4,8	4,1	2,7	4,4	5,2	7,8	8,4	9,9	11,1	13,0	11,5	15,7	17,3
4 Medalem	5,1	2,1	5,1		2,4	1,6	3,0	4,7	5,5	8,1	5,9	10,2	10,8	13,7	12,8	15,9	17,3
5 Kedungpengaron	6,3	3,2	4,8	2,4		1,3	5,4	7,1	7,9	10,5	4,6	12,6	13,8	16,1	13,9	14,9	17,4
6 Sumberagung	5,5	2,5	4,1	1,6	1,3		4,6	6,3	7,1	9,7	3,3	11,8	12,4	15,1	14,5	17,7	19,2
7 Mojorejo	7,5	4,1	2,7	3,0	5,4	4,6		1,7	2,5	5,1	8,9	7,2	7,6	10,1	9,2	13,0	14,0
8 Pule	9,3	5,8	4,4	4,7	7,1	6,3	1,7		0,8	3,4	10,6	5,5	6,1	8,7	8,2	11,4	12,9
9 Yungyang	10,1	6,6	5,2	5,5	7,9	7,1	2,5	0,8		4,2	11,4	6,3	6,9	8,3	9,1	11,1	13,2
10 Sidodowo	13,5	9,2	7,8	8,1	10,5	9,7	5,1	3,4	4,2		5,9	2,1	2,7	6,2	4,8	6,3	11,1
11 Jatipayak	9,7	6,7	8,4	5,9	4,6	3,3	8,9	10,6	11,4	5,9		3,7	4,9	7,2	7,0	8,6	12,2
12 Kedungwaras	13,1	11,3	9,9	10,2	12,6	11,8	7,2	5,5	6,3	2,1	3,7		1,2	3,5	3,3	4,9	8,6
13 Sidomulyo	14,1	10,7	11,1	10,8	13,8	12,4	7,6	6,1	6,9	2,7	4,9	1,2		4,0	2,1	5,6	8,6
14 Kacangan	17,8	14,4	13,0	13,7	16,1	15,1	10,1	8,7	8,3	6,2	7,2	3,5	4,0		3,7	3,5	4,7
15 Sambangrejo	16,3	12,9	11,5	12,8	13,9	14,5	9,2	8,2	9,1	4,8	7,0	3,3	2,1	3,7		1,6	4,6
16 Kedungrejo	20,5	17,1	15,7	15,9	14,9	17,7	13,0	11,4	11,1	6,3	8,6	4,9	5,6	3,5	1,6		3,0
17 Nguwok	22,1	18,7	17,3	17,3	17,4	19,2	14,0	12,9	13,2	11,1	12,2	8,6	8,6	4,7	4,6	3,0	

Sumber : Kantor Camat Modo

Tabel 1.1.5 Koordinat Kantor Desa/Kelurahan di Kecamatan Modo, 2017

Desa/Kelurahan		BT	LS
(1)		(2)	(3)
1	Jegreg	112° 07' 18"	7° 14' 45"
2	Kedunglerep	112° 07' 01"	7° 14' 49"
3	Sambangrejo	112° 07' 41"	7° 15' 09"
4	Medalem	112° 07' 30"	7° 14' 10"
5	Kedungpengaron	112° 06' 50"	7° 13' 27"
6	Sumberagung	112° 07' 14"	7° 13' 34"
7	Mojorejo	112° 08' 50"	7° 14' 24"
8	Pule	112° 09' 38"	7° 14' 08"
9	Yungyang	112° 10' 02"	7° 14' 14"
10	Sidodowo	112° 09' 11"	7° 12' 22"
11	Jatipayak	112° 07' 26"	7° 14' 14"
12	Kedungwaras	112° 08' 53"	7° 11' 51"
13	Sidomulyo	112° '9' 06"	7° 10' 60"
14	Kacangan	112° 10' 03"	7° 10' 51"
15	Sambungrejo	112° 09' 02"	7° 09' 52"
16	Kedungrejo	112° 09' 37"	7° 09' 34"
17	Nguwok	112° 10' 06"	7° 08' 30"

Sumber : Hasil Pemetaan Sensus Penduduk 2010 (Google Earth)

Tabel 1.2.1 Jumlah Hari Hujan dan Curah Hujan di Kecamatan Modo, 2017

Bulan	Hari Hujan	Curah Hujan (mm)
(1)	(2)	(3)
1 Januari	22	364
2 Pebruari	14	286
3 Maret	15	281
4 April	12	345
5 Mei	4	94
6 Juni	3	59
7 Juli	7	52
8 Agustus	0	0
9 September	5	89
10 Oktober	6	78
11 Nopember	15	220
12 Desember	17	412
Rata-Rata	10	190

Sumber : Stasiun Pengamat Hujan

Tabel 1.2.2 Perkembangan Hari Hujan di Kecamatan Modo, 2013 - 2017

	Bulan	2013	2014	2015	2016	2017
	(1)	(2)	(3)	(4)	(5)	(6)
1	Januari	17	14	13	10	22
2	Pebruari	8	12	13	14	14
3	Maret	16	10	9	5	15
4	April	7	11	10	9	12
5	Mei	4	3	2	6	4
6	Juni	4	1	1	10	3
7	Juli	6	0	0	2	7
8	Agustus	0	0	0	1	0
9	September	0	0	0	3	5
10	Oktober	3	0	0	7	6
11	Nopember	6	10	12	16	15
12	Desember	13	11	11	12	17
	Rata-Rata	7	6	6	8	10

Sumber : Stasiun Pengamat Hujan Kec. Modo

Tabel 1.2.3 Perkembangan Curah Hujan di Kecamatan Modo, 2013 - 2017

	Bulan	2013	2014	2015	2016	2017
	(1)	(2)	(3)	(4)	(5)	(6)
1	Januari	349	326	407	233	364
2	Pebruari	154	234	376	347	286
3	Maret	552	273	290	122	281
4	April	159	265	330	223	345
5	Mei	74	89	97	134	94
6	Juni	72	53	45	258	59
7	Juli	59	0	0	59	52
8	Agustus	0	0	0	35	0
9	September	0	0	0	47	89
10	Oktober	76	0	0	85	78
11	Nopember	189	382	480	415	220
12	Desember	373	269	274	276	412
	Rata-Rata	171	158	192	186	190

Sumber : Stasiun Pengamat Hujan Kec. Modo

Bab 2

Pemerintahan



Ulasan Singkat

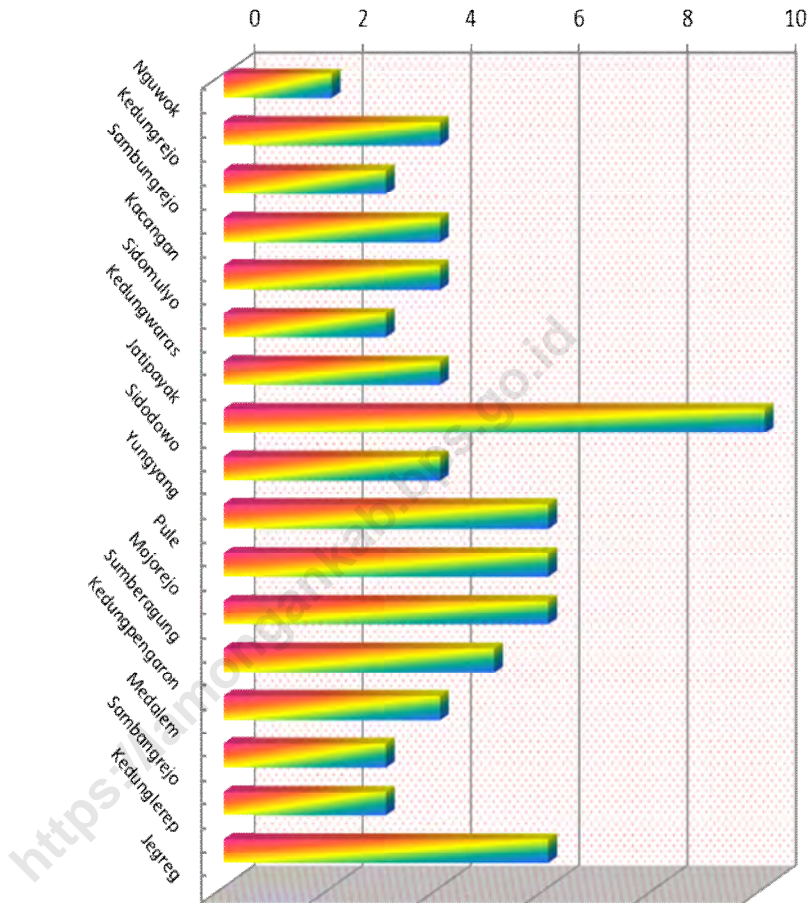
Dalam kurun waktu Tahun 2002 sampai dengan Tahun 2017 tercatat 8 orang yang menjabat Camat di Kecamatan Modo dengan periode yang tidak beraturan atau tidak sama, seperti terlihat pada Tabel 2.1. Pada kurun waktu tersebut pejabat Camat terlama yaitu Bapak Sutedjo selama 5 Tahun (2002 – 2007), sedangkan yang tersingkat adalah Bapak Ermawan Ristanto hanya 1 Tahun (2010 – 2010). Nama Kepala Desa dan Sekretaris Desa tersaji pada Tabel 2.2. Terlihat bahwa pada Jabatan sekretaris Desa ada yang masih kosong pada 6 Desa yaitu Desa Sumberagung, Mojorejo, Sidomulyo, Kacangan, Kedungrejo dan Nguwok.

Secara Administrasi Kecamatan Modo terdiri dari 17 Desa. Setiap Desa terbagi menjadi beberapa dusun dengan jumlah seluruhnya 77 dusun. Setiap Dusun terbagi menjadi beberapa Rukun Warga (RW) dan beberapa Rukun Tetangga (RT) dengan jumlah keseluruhan sebanyak 88 RW dan 290 RT.

Selain itu ada juga beberapa Rukun Warga (RW) yang berada di beberapa Desa Yang lintas Dusun seperti di Desa Sidodowo, Desa Sidodowo adalah Desa dengan Jumlah Dusun terbanyak di Kecamatan Modo Sebanyak 10 Dusun dan Desa Mojorejo adalah Desa dengan Jumlah Rukun Tetangga terbanyak di Kecamatan Modo sebanyak 32 RT.

Pada Tabel 2.9 Jumlah Anggota BPD (Badan Perwakilan Desa) dari 17 Desa Sebanyak 165 orang, rata – rata jumlah Anggota BPD di setiap Desa adalah 11 Orang, untuk Desa Sambangrejo jumlah Anggota BPD paling sedikit di dibandingkan dengan Desa lainnya yang berjumlah 5 Orang.

Gambar. 2. Jumlah Dusun Kecamatan Modo, 2017



**Tabel 2.1. Camat Modo
Periode Tahun 2002 - 2017**

No.	Nama Camat	Periode Jabatan
(1)	(2)	(3)
1.	Sutedjo	2002 - 2007
2.	Tri Bagus Sasmito	2007 - 2008
3.	Fatchur Rochman	2008 - 2009
4.	Tri Bagus Sasmito	2009 - 2010
5.	Ermawan Ristanto	2010 - 2010
6.	Sahabudin R.	2010 - 2014
7.	Kasmuli	2014 - 2015
8.	Abdul Khowi	2015 - 2018

Sumber : Kantor Camat Modo

Tabel. 2. 2. Kepala Desa/Kelurahan dan Sekretaris Desa/Kelurahan Kecamatan Modo, 2017

	Desa/Kelurahan	Kepala Desa	Sekretaris Desa
	(1)	(2)	(3)
1	Jegreg	Hadi Widodo	Yyun Winarsih
2	Kedunglerep	Khoirul Huda	Suciasih
3	Sambangrejo	M. Imam	Tarso
4	Medalem	Alifah Chumaidah	Heri Gathut H
5	Kedungpengaron	M. Sunhaji, Sh.	Subambang
6	Sumberagung	Sunarjo	-
7	Mojorejo	Sugianto	-
8	Pule	Sutrisno	Irsad
9	Yungyang	Marwoto	Tarip
10	Sidodowo	Hadi Yasmaun	Nur Sidiq
11	Jatipayak	Suparnadi	Sholeh
12	Kedungwaras	M. Rokim	Masduki
13	Sidomulyo	H. Muh. Kholil	-
14	Kacangan	M. Ikhwan	-
15	Sambungrejo	Saeman	Sukamto
16	Kedungrejo	Drs. Sukiyanto	-
17	Nguwok	Suwandi	-

Sumber : Kantor Camat Modo

Tabel 2.3 Desa/Kelurahan menurut Status Hukum di Kecamatan Modo, 2017

Desa/Kelurahan	Status Hukum	Status Desa/Kelurahan
(1)	(2)	(3)
1 Jegreg	Definitif	Swasembada
2 Kedunglerep	Definitif	Swasembada
3 Sambangrejo	Definitif	Swasembada
4 Medalem	Definitif	Swasembada
5 Kedungpengaron	Definitif	Swasembada
6 Sumberagung	Definitif	Swasembada
7 Mojorejo	Definitif	Swasembada
8 Pule	Definitif	Swasembada
9 Yungyang	Definitif	Swasembada
10 Sidodowo	Definitif	Swasembada
11 Jatipayak	Definitif	Swasembada
12 Kedungwaras	Definitif	Swasembada
13 Sidomulyo	Definitif	Swasembada
14 Kacangan	Definitif	Swasembada
15 Sambungrejo	Definitif	Swasembada
16 Kedungrejo	Definitif	Swasembada
17 Nguwok	Definitif	Swasembada

Sumber : Kantor Camat Modo

Tabel 2.4 Desa menurut Kategori LPM dan Tingkat Perkembangannya di Kecamatan Modo, 2017

Desa/Kelurahan	Kategori LPM	Tingkat Perkembangannya
(1)	(2)	(3)
1 Jegreg	Kategori 2	Swasembada
2 Kedunglerep	Kategori 2	Swasembada
3 Sambangrejo	Kategori 2	Swasembada
4 Medalem	Kategori 2	Swasembada
5 Kedungpengaron	Kategori 2	Swasembada
6 Sumberagung	Kategori 2	Swasembada
7 Mojorejo	Kategori 2	Swasembada
8 Pule	Kategori 2	Swasembada
9 Yungyang	Kategori 2	Swasembada
10 Sidodowo	Kategori 2	Swasembada
11 Jatipayak	Kategori 2	Swasembada
12 Kedungwaras	Kategori 2	Swasembada
13 Sidomulyo	Kategori 2	Swasembada
14 Kacangan	Kategori 2	Swasembada
15 Sambungrejo	Kategori 2	Swasembada
16 Kedungrejo	Kategori 2	Swasembada
17 Nguwok	Kategori 2	Swasembada

Sumber : Kantor Camat Modo

**Tabel 2.5 Jumlah Dusun dan Tempat Kantor
Desa/Kelurahan di Kecamatan Modo, 2017**

Desa/Kelurahan	Jumlah Dusun	Tempat Kantor Desa/Kelurahan
(1)	(2)	(4)
1 Jegreg	6	Jegreg
2 Kedunglerep	3	Bajul
3 Sambangrejo	3	Graman
4 Medalem	4	Nggangkrok
5 Kedungpengaron	5	Nglayut
6 Sumberagung	6	Pulorejo
7 Mojorejo	6	Modo
8 Pule	6	Jimus
9 Yungyang	4	Yungyang
10 Sidodowo	10	Damarsi
11 Jatipayak	4	Bolong
12 Kedungwaras	3	Ranjung
13 Sidomulyo	4	Mampir
14 Kacangan	4	Kacangan
15 Sambungrejo	3	Mambung
16 Kedungrejo	4	Dopok
17 Nguwok	2	Nquwok
Jumlah	77	

Sumber : Kantor Camat Modo

Tabel. 2.6 Jumlah Dusun, Rukun Warga dan Rukun Tetangga Kecamatan Modo Tahun 2017

Desa/Kelurahan	Jumlah Dusun	Jumlah RW	Jumlah RT
(1)	(2)	(4)	(5)
1 Jegreg	6	9	20
2 Kedunglerep	3	3	10
3 Sambangrejo	3	3	9
4 Medalem	4	3	11
5 Kedungpengaron	5	5	12
6 Sumberagung	6	7	18
7 Mojorejo	6	8	32
8 Pule	6	9	26
9 Yungyang	4	5	14
10 Sidodowo	10	3	30
11 Jatipayak	4	6	22
12 Kedungwaras	3	4	18
13 Sidomulyo	4	4	14
14 Kacangan	4	5	16
15 Sambungrejo	3	3	8
16 Kedungrejo	4	4	13
17 Nguwok	2	7	17
Jumlah	77	88	290

Sumber : Kantor Camat Modo

Tabel 2.7 Jumlah Rukun Warga, dan Rukun Tetangga Menurut Dusun/Lingkungan di Kecamatan Modo, 2017

Desa/Kelurahan	Nama Dusun	Jumlah RW	Jumlah RT
(1)	(2)	(3)	(4)
1 Jegreg	1. Balong	2	5
	2. Calonan	1	2
	3. Jegreg	2	3
	4. Dukoh	0	0
	5. Kampak	2	6
	6. Samben	2	4
2 Kedunglerep	1. Bajul	1	4
	2. Rebuloh	1	3
	3. Terban	1	3
3 Sambangrejo	1. Graman	1	4
	2. Parengan	1	2
	3. Sambangan	1	3
4 Medalem	1. Brongkah	1	1
	2. Ganggang	1	4
	3. Kelor	0	2
	4. Ngangkrok	1	4
5 Kedungpengaron	1. Kalibanjar	1	2
	2. Mlaten	1	2
	3. Nglayut	1	4
	4. Pengkol	1	2
	5. Sumberwungu	1	2
6 Sumberagung	1. Kedungturi	1	2
	2. Pulo	1	3
	3. Pulorejo	1	2
	4. Sumberjo	1	2
	5. Toronglo	2	6
	6. Tronglonggong	1	3

Sumber : Kantor Camat Modo

Lanjutan Tabel 2.7

Desa/Kelurahan	Nama Dusun	Jumlah RW	Jumlah RT
(1)	(2)	(3)	(4)
7 Mojorejo	1 Bendo	1	5
	2 Gonjo	2	6
	3 Lebak	2	7
	4 Modo	2	10
	5 Sidolegi	1	3
	6 Banger	0	1
8 Pule	1 Gebang	1	1
	2 Jimus	2	8
	3 Pangkat	2	5
	4 Pule	1	2
	5 Sedah	2	8
	6 Sreto	1	2
9 Yungyang	1 Mejeruk	1	2
	2 Ngembes	2	5
	3 Yungyang	2	6
	4 Guwo	0	1
10 Sidodowo	1 Bringin	1	2
	2 Bunder	0	1
	3 Darmasi	0	3
	4 Damber	0	2
	5 Gowah	0	6
	6 Jamprong	0	1
	7 Kedungdowo	1	5
	8 Kedungsari	0	3
	9 Tutup	1	4
	10 Kedungsogo	0	3

Sumber : Kantor Camat Modo

Lanjutan Tabel 2.7

Desa/Kelurahan	Nama Dusun	Jumlah RW	Jumlah RT
(1)	(2)	(3)	(4)
11 Jatipayak	1 Bolong	2	6
	2 Prayungan	1	4
	3 Jati	2	7
	4 Ngelo	1	5
12 Kedungwaras	1 Kedung	1	4
	2 Landeyan	2	11
	3 Ranjung	1	3
13 Sidomulyo	1 Mampir	1	5
	2 Ngegot	1	4
	3 Pleding	1	3
	4 Songaran	1	2
14 Kacangan	1 Kacangan	2	6
	2 Keplak	1	2
	3 Kepoh	1	1
	4 Lengkir	1	7
15 Sambungrejo	1 Besur	1	2
	2 Jantok	1	3
	3 Mambung	1	3
16 Kedungrejo	1 Dopok	1	4
	2 Topang	1	2
	3 Gabang	1	2
	4 Karangpilang	1	5
17 Nguwok	1 WatesJubak	3	6
	2 Nguwok	3	11

Tabel 2.8 Jumlah Perangkat Desa menurut Jenis Jabatan dan Pendidikan di Kecamatan Modo, 2017

Jenis Jabatan/ Perangkat Desa	Pendidikan Terakhir						Jumlah
	SD	SMP	SMA	D1/D2/ D3	D4/S1	S2	
(1)	(2)	(3)	(4)	(5)	(6)	(7)	(8)
1. Kepala Desa	0	3	11	0	3	0	17
2. Sekertaris Desa	0	0	5	0	6	0	11
3. Kaur Umum	0	3	11	0	1	0	15
4. Kaur Keuangan	0	2	12	0	2	0	16
5. Kaur Perencanaan	0	1	8	0	1	0	10
6. Kasi Kesejahteraan	0	5	9	0	2	0	16
7. Kasi Pemerintahan	0	4	10	0	2	0	16
8. Kasi Pelayanan	0	3	7	0	1	0	11
9. Kepala Dusun	1	22	45	0	4	0	72
Jumlah	1	43	118	0	22	0	184

Sumber : Kantor Camat Modo

Tabel 2.9 Jumlah Anggota BPD di Kecamatan Modo, 2017

Desa/Kelurahan	BPD
(1)	(2)
1 Jegreg	11
2 Kedunglerep	7
3 Sambangrejo	5
4 Medalem	7
5 Kedungpengaron	11
6 Sumberagung	11
7 Mojorejo	11
8 Pule	11
9 Yungyang	11
10 Sidodowo	11
11 Jatipayak	11
12 Kedungwaras	9
13 Sidomulyo	9
14 Kacangan	11
15 Sambungrejo	7
16 Kedungrejo	11
17 Nguwok	11
Jumlah	165

Sumber : Kantor Camat Modo

Bab 3

Penduduk



Ulasan Singkat

Pada Keadaan 31 Desember 2017, Jumlah Penduduk Kecamatan Modo mencapai 49.703 Jiwa, yang tersebar di 17 Desa, Desa Mojorejo, Desa Sidodowo dan Desa Jegreg merupakan Desa yang menampung penduduk terbanyak, Desa Mojorejo penduduknya 6.283 Jiwa atau 12,64 % dari total jumlah penduduk yang ada di Kecamatan Modo, kemudian Desa Sidodowo jumlah Penduduknya 4.755 Jiwa atau 9,55% Dan Desa Jegreg jumlah penduduknya 4.617 Jiwa atau 9,29 % dari jumlah penduduk di Kecamatan Modo. Sedangkan Desa yang paling sedikit jumlah penduduknya adalah Desa Sambungrejo sebanyak 1.390 Jiwa atau hanya 2,80 % dari jumlah penduduk yang ada di Kecamatan Modo, secara lengkap mengenai persebaran penduduk yang ada di Kecamatan Modo dapat dilihat pada Tabel 3.1.1 dan Tabel 3.1.11.

Perbandingan antara jumlah penduduk laki – laki dan perempuan atau *sex ratio* (Rasio Jenis Kelamin), yang artinya adalah perbandingan antara jumlah penduduk laki-laki dan jumlah penduduk perempuan di suatu daerah atau negara pada suatu waktu tertentu. *Sex Ratio* Pada Tahun 2017 di Kecamatan Modo sebesar 100,47 yang dapat di artikan bahwa setiap 100 penduduk perempuan terdapat pula 100 penduduk laki – laki. Untuk lebih jelasnya di tingkat desa dapat di lihat pada Tabel 3.1.

Perkembangan penduduk di tingkat kecamatan sebanyak 49.636 Jiwa pada tahun 2016 menjadi 49.703 jiwa pada tahun 2017, rata – rata pertumbuhan penduduk di Kecamatan Modo setiap Tahunnya berkisar di angka 0,13 % secara lengkap di tampilkan pada Tabel 3.1.9.

Luas wilayah di Kecamatan Modo adalah 77,02 Km². Desa Mojorejo seluas 11,25 Km², Desa Jegreg seluas 9,69 Km² adalah Desa yang memiliki luas wilayah terluas di wilayah kecamatan Modo, sedangkan Desa Sambungrejo yang hanya memiliki luas wilayah hanya 2,16 Km² adalah Desa yang mempunyai wilayah paling kecil. Kepadatan Penduduk pada Tahun 2017 di Kecamatan Modo adalah 645 Jiwa per Km², pada tingkat Desa penduduk terpadat pada tahun 2016 berada di Desa Nguwok yaitu 1.451 Jiwa per Km², sedangkan Desa dengan Kepadatan Penduduk

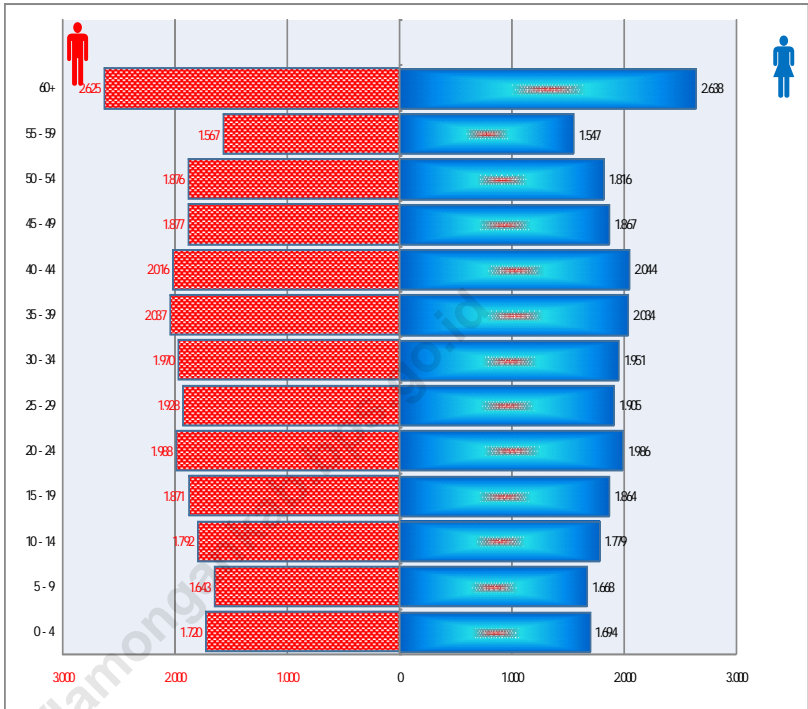
terendah berada di Desa Kedunglerep dengan hanya 414 Jiwa per Km². Mengenai Luas wilayah dan kepadatan penduduk setiap Desa dapat dilihat pada Tabel 3.1.6 dan Tabel 3.1.10.

Bila memperhatikan Kelompok Umur 5 tahunan pada Tabel 3. 13 sampai 3. 15 dapat di simpulkan bahwa kecamatan Modo berada dalam fase bonus demografi (*Demographic Deviden*), yang di tunjukkan oleh angka ketergantungan (*Dependency Ratio*) sebesar 44,14 %. Ini berarti secara rata – rata setiap 100 penduduk usia produktif menanggung beban 44 penduduk tidak produktif.

Penduduk Kecamatan Modo telah memiliki kesadaran yang tinggi dalam hal pengurusan Kartu Tanda Penduduk (KTP), terbukti dengan tingkat presentase penduduk antara yang wajib mempunyai KTP dan yang telah memiliki KTP sebesar 91,89 %. Rincian lengkap setiap desa jumlah penduduk wajib memiliki KTP tertera pada Tabel 3.1.16, dan penduduk yang telah memiliki KTP pada Tabel 3.1.17.

Mata Pencaharian Penduduk Kecamatan Modo sangat beragam, hampir 58% penduduk kecamatan Modo bekerja pada Sektor Pertanian sebanyak 28.939 Jiwa, di sektor Perdagangan sebanyak 2,29 % atau 1.133 Jiwa dan di sektor Industri sebanyak 0,41 % atau 152 Jiwa, untuk lebih jelasnya bisa di lihat pada tabel 3.2.1.

Gambar 3. Piramida Penduduk Kecamatan Modo, 2017



Tabel 3.1.1 Jumlah Penduduk menurut Jenis Kelamin di Kecamatan Modo, 2017

Desa/Kelurahan	Laki-Laki	Perempuan	Laki-Laki + Perempuan	Rasio Jenis Kelamin
(1)	(2)	(3)	(4)	(5)
1 Jegreg	2.280	2.337	4.617	97,56
2 Kedunglerep	896	902	1.798	99,33
3 Sambangrejo	695	696	1.391	99,86
4 Medalem	877	920	1.797	95,33
5 Kedungpengaron	1.410	1.423	2.833	99,09
6 Sumberagung	1.431	1.447	2.878	98,89
7 Mojorejo	3.194	3.089	6.283	103,40
8 Pule	1.980	1.861	3.841	106,39
9 Yungyang	1.319	1.374	2.693	96,00
10 Sidodowo	2.426	2.329	4.755	104,16
11 Jatipayak	1.236	1.196	2.432	103,34
12 Kedungwaras	1.236	1.264	2.500	97,78
13 Sidomulyo	1.040	1.049	2.089	99,14
14 Kacangan	1.355	1.392	2.747	97,34
15 Sambungrejo	701	689	1.390	101,74
16 Kedungrejo	1.179	1.187	2.366	99,33
17 Nguwok	1.655	1.638	3.293	101,04
Modo	24.910	24.793	49.703	100,47

Sumber : Registrasi Penduduk Kecamatan Modo

Tabel 3.1.2 Jumlah Penduduk yang Lahir menurut Jenis Kelamin di Kecamatan Modo, 2017

Desa/Kelurahan	Lahir			Rata-Rata Kelahiran Per 1000 Penduduk
	L	P	L+P	
(1)	(2)	(3)	(4)	(5)
1 Jegreg	10	15	25	256
2 Kedunglerep	15	9	24	242
3 Sambangrejo	6	9	15	150
4 Medalem	7	11	18	189
5 Kedungpengaron	9	12	21	212
6 Sumberagung	10	15	25	253
7 Mojorejo	21	21	42	406
8 Pule	26	9	35	329
9 Yungyang	19	10	29	302
10 Sidodowo	26	13	39	374
11 Jatipayak	11	15	26	252
12 Kedungwaras	11	14	25	256
13 Sidomulyo	11	8	19	192
14 Kacangan	19	9	28	288
15 Sambungrejo	8	6	14	138
16 Kedungrejo	11	8	19	191
17 Nguwok	24	9	33	327
Modo	244	193	437	4.349

Sumber : Registrasi Penduduk Kecamatan Modo

Tabel 3.1.3 Jumlah Penduduk yang Mati menurut Jenis Kelamin di Kecamatan Modo, 2017

Desa/Kelurahan	Mati			Rata-Rata Kematian Per 1000 Penduduk
	L	P	L+P	
(1)	(2)	(3)	(4)	(5)
1 Jegreg	13	14	27	277
2 Kedunglerep	5	5	10	101
3 Sambangrejo	4	4	8	81
4 Medalem	5	6	11	115
5 Kedungpengaron	8	10	18	182
6 Sumberagung	8	8	17	168
7 Mojorejo	19	19	38	368
8 Pule	11	6	17	160
9 Yungyang	8	9	17	177
10 Sidodowo	14	14	28	265
11 Jatipayak	7	9	16	155
12 Kedungwaras	7	7	14	148
13 Sidomulyo	6	6	12	122
14 Kacangan	8	8	16	163
15 Sambungrejo	4	5	9	88
16 Kedungrejo	7	12	19	191
17 Nguwok	10	5	15	148
Modo	144	148	292	2.903

Sumber : Registrasi Penduduk Kecamatan Modo

Tabel 3.1.4 Jumlah Penduduk yang Datang menurut Jenis Kelamin di Kecamatan Modo, 2017

Desa/Kelurahan	Datang			Rata-Rata Kedatangan Per 1000 Penduduk
	L	P	L+P	
(1)	(2)	(3)	(4)	(5)
1 Jegreg	11	11	22	226
2 Kedunglerep	4	11	15	151
3 Sambangrejo	3	4	7	73
4 Medalem	4	5	9	99
5 Kedungpengaron	7	1	8	81
6 Sumberagung	7	11	18	182
7 Mojorejo	15	14	29	280
8 Pule	9	17	26	244
9 Yungyang	6	13	19	198
10 Sidodowo	12	13	25	239
11 Jatipayak	6	7	13	126
12 Kedungwaras	6	7	13	134
13 Sidomulyo	5	6	11	111
14 Kacangan	6	13	19	195
15 Sambungrejo	3	4	7	72
16 Kedungrejo	6	2	8	81
17 Nguwok	8	11	19	188
Modo	119	150	269	2.677

Sumber : Registrasi Penduduk Kecamatan Modo

Tabel 3.1.5 Jumlah Penduduk yang Pindah menurut Jenis Kelamin di Kecamatan Modo, 2017

Desa/Kelurahan	Pindah			Rata-Rata Kedatangan Per 1000 Penduduk
	L	P	L+P	
(1)	(2)	(3)	(4)	(5)
1 Jegreg	17	15	32	328
2 Kedunglerep	2	6	8	81
3 Sambangrejo	5	5	10	96
4 Medalem	6	6	12	130
5 Kedungpengaron	18	9	27	272
6 Sumberagung	10	9	20	200
7 Mojorejo	26	26	52	503
8 Pule	7	12	19	179
9 Yungyang	7	9	16	167
10 Sidodowo	13	21	34	326
11 Jatipayak	11	8	19	184
12 Kedungwaras	9	8	17	176
13 Sidomulyo	8	7	14	145
14 Kacangan	9	9	18	185
15 Sambungrejo	6	3	9	88
16 Kedungrejo	15	8	23	232
17 Nguwok	5	11	16	158
Modo	174	172	346	3.447

Sumber : Registrasi Penduduk Kecamatan Modo

Tabel 3.1.6 Jumlah Penduduk, Kepala Keluarga dan Kepadatan di Kecamatan Modo, 2017

Desa/Kelurahan	Luas (Km ²)	Penduduk	Kepala Keluarga	Kepadatan	Rata-Rata Per Kepala Keluarga
(1)	(2)	(3)	(4)	(5)	(6)
1 Jegreg	9,69	4.617	1.289	476	4
2 Kedunglerep	4,34	1.798	628	414	3
3 Sambangrejo	2,16	1.391	367	644	4
4 Medalem	2,90	1.797	524	620	3
5 Kedungpengaron	3,94	2.833	788	719	4
6 Sumberagung	3,98	2.878	837	723	3
7 Mojorejo	11,25	6.283	1.920	558	3
8 Pule	5,70	3.841	1.010	674	4
9 Yungyang	5,35	2.693	856	503	3
10 Sidodowo	6,50	4.755	1.522	732	3
11 Jatipayak	3,12	2.432	749	779	3
12 Kedungwaras	4,10	2.500	783	610	3
13 Sidomulyo	3,29	2.089	660	635	3
14 Kacangan	4,47	2.747	812	615	3
15 Sambungrejo	1,36	1.390	439	1.022	3
16 Kedungrejo	2,60	2.366	800	910	3
17 Nguwok	2,27	3.293	966	1.451	3
Modo	77	49.703	14.950	645	3

Sumber : Registrasi Penduduk Kecamatan Modo

Tabel 3.1.7 Jumlah Penduduk Dan Kepala Keluarga Menurut Jenis Kelamin di Kecamatan Modo, 2017

Desa/Kelurahan	Penduduk	Kepala Keluarga	Kepala Keluarga	
			Laki-laki	Perempuan
(1)	(2)	(3)	(4)	(5)
1 Jegreg	4.617	1.289	1.091	198
2 Kedunglerep	1.798	628	534	94
3 Sambangrejo	1.391	367	313	54
4 Medalem	1.797	524	447	77
5 Kedungpengaron	2.833	788	691	97
6 Sumberagung	2.878	837	711	126
7 Mojorejo	6.283	1.920	1.629	291
8 Pule	3.841	1.010	873	137
9 Yungyang	2.693	856	729	127
10 Sidodowo	4.755	1.522	1.281	241
11 Jatipayak	2.432	749	645	104
12 Kedungwaras	2.500	783	671	112
13 Sidomulyo	2.089	660	561	99
14 Kacangan	2.747	812	689	123
15 Sambungrejo	1.390	439	373	66
16 Kedungrejo	2.366	800	684	116
17 Nguwok	3.293	966	821	145
Modo	49.703	14.950	12.743	2.207

Sumber : Registrasi Penduduk Kecamatan Modo

Tabel 3.1.8 Penduduk menurut Kewarganegaraan di Kecamatan Modo, 2017

Desa/Kelurahan	WNI		WNA		Jumlah	
	L	P	L	P	L	P
(1)	(2)	(3)	(4)	(5)	(6)	(7)
1 Jegreg	2.280	2.337	0	0	2.280	2.337
2 Kedunglerep	896	902	0	0	896	902
3 Sambangrejo	695	696	0	0	695	696
4 Medalem	877	920	0	0	877	920
5 Kedungpengaron	1.410	1.423	0	0	1.410	1.423
6 Sumberagung	1.431	1.447	0	0	1.431	1.447
7 Mojorejo	3.194	3.089	0	0	3.194	3.089
8 Pule	1.980	1.861	0	0	1.980	1.861
9 Yungyang	1.319	1.374	0	0	1.319	1.374
10 Sidodowo	2.426	2.329	0	0	2.426	2.329
11 Jatipayak	1.236	1.196	0	0	1.236	1.196
12 Kedungwaras	1.236	1.264	0	0	1.236	1.264
13 Sidomulyo	1.040	1.049	0	0	1.040	1.049
14 Kacangan	1.355	1.392	0	0	1.355	1.392
15 Sambungrejo	701	689	0	0	701	689
16 Kedungrejo	1.179	1.187	0	0	1.179	1.187
17 Nguwok	1.655	1.638	0	0	1.655	1.638
Jumlah	24.910	24.793	0	0	24.910	24.793

Sumber : Registrasi Penduduk Kecamatan Modo

Tabel 3.1.9 Perkembangan Pertumbuhan Penduduk di Kecamatan Modo, Tahun 2013 - 2017

Desa/Kelurahan	2013	2014	2015	2016	2017
(1)	(2)	(3)	(4)	(5)	(6)
1 Jegreg	4.671	4.628	4.624	4.629	4.617
2 Kedunglerep	1.876	1.776	1.771	1.777	1.798
3 Sambangrejo	1.423	1.381	1.381	1.386	1.391
4 Medalem	1.677	1.805	1.803	1.793	1.797
5 Kedungpengaron	2.551	2.821	2.835	2.849	2.833
6 Sumberagung	2.518	2.880	2.884	2.871	2.878
7 Mojorejo	6.331	6.327	6.297	6.302	6.283
8 Pule	3.628	3.814	3.802	3.816	3.841
9 Yungyang	2.285	2.668	2.667	2.678	2.693
10 Sidodowo	4.482	4.747	4.755	4.753	4.755
11 Jatipayak	2.328	2.447	2.436	2.428	2.432
12 Kedungwaras	2.524	2.493	2.491	2.494	2.500
13 Sidomulyo	2.103	2.086	2.082	2.086	2.089
14 Kacangan	2.846	2.760	2.745	2.734	2.747
15 Sambungrejo	1.617	1.393	1.395	1.387	1.390
16 Kedungrejo	2.706	2.424	2.412	2.381	2.366
17 Nguwok	2.730	3.226	3.246	3.272	3.293
Jumlah	48.296	49.676	49.626	49.636	49.703

Sumber : Kantor Camat Modo

Tabel 3.1.10 Perkembangan Kepadatan Penduduk (Jiwa/Km²) di Kecamatan Modo, 2013 - 2017

Desa/Kelurahan	2013	2014	2015	2016	2017
(1)	(2)	(3)	(4)	(5)	(6)
1 Jegreg	482	482	478	477	476
2 Kedunglerep	432	432	409	410	414
3 Sambangrejo	657	659	639	642	644
4 Medalem	578	578	622	618	620
5 Kedungpengaron	648	647	716	723	719
6 Sumberagung	633	633	724	721	723
7 Mojorejo	563	563	562	560	558
8 Pule	636	636	669	669	674
9 Yungyang	426	427	499	501	503
10 Sidodowo	691	690	730	731	732
11 Jatipayak	746	746	784	779	779
12 Kedungwaras	616	616	608	608	610
13 Sidomulyo	637	639	634	634	635
14 Kacangan	636	637	617	612	615
15 Sambungrejo	1.186	1.189	1.024	1.021	1.022
16 Kedungrejo	1.041	1.041	932	916	910
17 Nguwok	1.199	1.203	1.421	1.441	1.451
Jumlah	627	627	645	644	645

Sumber : Kantor Camat Modo

Tabel. 3.1.11 Persentase Persebaran Penduduk Kecamatan Modo Tahun 2013 - 2017

Desa/Kelurahan	Persentase %				
	2013	2014	2015	2016	2017
(1)	(2)	(3)	(4)	(5)	(6)
1 Jegreg	9,67	9,32	9,32	9,32	9,29
2 Kedunglrep	3,88	3,58	3,57	3,58	3,62
3 Sambangrejo	2,95	2,78	2,78	2,79	2,79
4 Medalem	3,47	3,63	3,63	3,61	3,62
5 Kedungpengaron	5,28	5,68	5,71	5,74	5,70
6 Sumberagung	5,21	5,80	5,81	5,78	5,79
7 Mojorejo	13,11	12,74	12,69	12,70	12,64
8 Pule	7,51	7,68	7,66	7,69	7,73
9 Yungyang	4,73	5,37	5,37	5,40	5,42
10 Sidodowo	9,28	9,56	9,58	9,58	9,57
11 Jatipayak	4,82	4,93	4,91	4,89	4,89
12 Kedungwaras	5,23	5,02	5,02	5,02	5,03
13 Sidomulyo	4,35	4,20	4,20	4,20	4,20
14 Kacangan	5,89	5,56	5,53	5,51	5,53
15 Sambungrejo	3,35	2,80	2,81	2,80	2,80
16 Kedungrejo	5,60	4,88	4,86	4,80	4,76
17 Nguwok	5,65	6,49	6,54	6,59	6,63
Modo	100,00	100,00	100,00	100,00	100,00

Sumber : Kantor Camat Modo

Tabel. 3.1.12 Persentase Pertumbuhan Penduduk Kecamatan Modo Tahun 2013 - 2017

Desa/Kelurahan	Persentase %				
	2013	2014	2015	2016	2017
1 Jegreg	-0,02	-0,92	-0,09	0,11	-0,26
2 Kedunglerep	0,00	-5,33	-0,28	0,34	1,18
3 Sambangrejo	0,21	-2,95	0,00	0,36	0,36
4 Medalem	0,06	7,63	-0,11	-0,55	0,22
5 Kedungpengaron	-0,08	10,58	0,50	0,49	-0,56
6 Sumberagung	-0,04	14,38	0,14	-0,45	0,24
7 Mojorejo	0,03	-0,06	-0,47	0,08	-0,30
8 Pule	0,11	5,13	-0,31	0,37	0,66
9 Yungyang	0,18	16,76	-0,04	0,41	0,56
10 Sidodowo	-0,16	5,91	0,17	-0,04	0,04
11 Jatipayak	0,09	5,11	-0,45	-0,33	0,16
12 Kedungwaras	0,00	-1,23	-0,08	0,12	0,24
13 Sidomulyo	0,38	-0,81	-0,19	0,19	0,14
14 Kacangan	0,04	-3,02	-0,54	-0,40	0,48
15 Sambungrejo	0,25	-13,85	0,14	-0,57	0,22
16 Kedungrejo	0,00	-10,42	-0,50	-1,29	-0,63
17 Nguwok	0,29	18,17	0,62	0,80	0,64
Modo	0,05	2,86	-0,10	0,02	0,13

Sumber : Kantor Camat Modo

Tabel 3.1.13 Penduduk menurut Kelompok Umur di Kecamatan Modo, 2017

Desa/Kelurahan	Kelompok Umur				
	0-4	5-9	10-14	15-19	20 -24
(1)	(2)	(3)	(4)	(5)	(6)
1 Jegreg	280	287	281	324	386
2 Kedunglerep	114	96	92	104	92
3 Sambangrejo	74	89	85	93	98
4 Medalem	144	95	140	142	126
5 Kedungpengaron	216	163	204	209	214
6 Sumberagung	235	259	263	254	225
7 Mojorejo	410	476	534	535	570
8 Pule	288	276	261	278	306
9 Yungyang	203	142	211	175	224
10 Sidodowo	337	299	355	329	371
11 JatiPAYAK	171	191	117	162	191
12 Kedungwaras	129	158	176	198	263
13 Sidomulyo	133	130	168	177	149
14 Kacangan	170	194	199	214	199
15 Sambungrejo	91	90	105	79	83
16 Kedungrejo	147	133	157	230	245
17 Nguwok	272	233	223	232	232
Jumlah	3.414	3.311	3.571	3.735	3.974

Sumber : Kantor Camat Modo

Lanjutan Tabel 3.1.13

Desa/Kelurahan	Kelompok Umur				
	25 - 29	30-34	35-39	40-44	45-49
(1)	(7)	(8)	(9)	(10)	(11)
1 Jegreg	387	379	418	424	402
2 Kedunglerep	102	141	132	134	130
3 Sambangrejo	87	101	114	85	106
4 Medalem	136	138	152	146	144
5 Kedungpengaron	215	214	219	220	223
6 Sumberagung	213	213	223	221	211
7 Mojorejo	522	541	569	517	462
8 Pule	313	278	295	288	296
9 Yungyang	184	210	241	243	166
10 Sidodowo	387	431	432	412	383
11 Jatipayak	223	169	127	211	140
12 Kedungwaras	178	169	201	208	204
13 Sidomulyo	139	163	163	162	164
14 Kacangan	188	232	248	272	182
15 Sambungrejo	98	103	105	101	107
16 Kedungrejo	234	222	218	185	193
17 Nguwok	227	217	214	231	231
Jumlah	3.833	3.921	4.071	4.060	3.744

Sumber : Kantor Camat Modo

Lanjutan Tabel 3.1.13

Desa/Kelurahan	Kelompok Umur			Jumlah
	50-54	55 - 59	60+	
(1)	(12)	(13)	(14)	(15)
1 Jegreg	377	377	291	4.613
2 Kedunglerep	236	185	240	1.798
3 Sambangrejo	107	153	199	1.391
4 Medalem	104	92	234	1.793
5 Kedungpengaron	215	195	325	2.832
6 Sumberagung	206	169	185	2.877
7 Mojorejo	446	268	429	6.279
8 Pule	320	284	364	3.847
9 Yungyang	169	150	375	2.693
10 Sidodowo	317	223	482	4.758
11 Jatipayak	216	132	379	2.429
12 Kedungwaras	182	159	274	2.499
13 Sidomulyo	159	111	271	2.089
14 Kacangan	170	169	312	2.749
15 Sambungrejo	95	95	239	1.391
16 Kedungrejo	168	134	106	2.372
17 Nguwok	205	218	558	3.293
Jumlah	3.692	3.114	5.263	49.703

Sumber : Kantor Camat Modo

Tabel 3.1.14 Penduduk Laki-Laki menurut Kelompok Umur di Kecamatan Modo, 2017

Desa/Kelurahan	Kelompok Umur				
	0-4	5-9	10-14	15-19	20 -24
(1)	(2)	(3)	(4)	(5)	(6)
1 Jegreg	141	141	143	159	194
2 Kedunglerep	46	43	41	48	42
3 Sambangrejo	43	41	42	46	53
4 Medalem	70	46	68	68	61
5 Kedungpengaron	107	79	101	102	108
6 Sumberagung	121	130	132	129	110
7 Mojorejo	218	241	268	271	286
8 Pule	151	145	133	142	157
9 Yungyang	103	70	105	87	110
10 Sidodowo	164	145	190	169	189
11 Jatipayak	85	95	60	82	98
12 Kedungwaras	58	75	87	96	127
13 Sidomulyo	67	64	83	88	75
14 Kacangan	84	93	96	110	99
15 Sambungrejo	47	49	52	37	40
16 Kedungrejo	78	68	78	120	124
17 Nguwok	137	118	113	117	115
Jumlah	1.720	1.643	1.792	1.871	1.988

Sumber : Kantor Camat Modo

Lanjutan Tabel 3.1.14

Desa/Kelurahan	Kelompok Umur				
	25 - 29	30-34	35-39	40-44	45-49
(1)	(7)	(8)	(9)	(10)	(11)
1 Jegreg	199	190	208	206	187
2 Kedunglerep	47	72	63	65	66
3 Sambangrejo	41	51	62	43	51
4 Medalem	66	64	74	70	69
5 Kedungpengaron	106	108	109	109	116
6 Sumberagung	110	108	110	107	105
7 Mojorejo	262	273	286	262	236
8 Pule	167	144	152	148	158
9 Yungyang	93	103	119	119	81
10 Sidodowo	195	223	218	210	194
11 Jatipayak	114	86	66	107	74
12 Kedungwaras	88	82	98	100	103
13 Sidomulyo	69	84	83	80	81
14 Kacangan	91	113	120	134	90
15 Sambungrejo	50	51	54	50	54
16 Kedungrejo	115	109	107	91	95
17 Nguwok	115	109	108	115	117
Jumlah	1.928	1.970	2.037	2.016	1.877

Sumber : Kantor Camat Modo

Lanjutan Tabel 3.1.14

Desa/Kelurahan	Kelompok Umur			Jumlah
	50-54	55 - 59	60+	
(1)	(12)	(13)	(14)	(15)
1 Jegreg	188	187	137	2.280
2 Kedunglerep	136	96	127	892
3 Sambangrejo	50	76	97	696
4 Medalem	50	47	121	874
5 Kedungpengaron	106	99	161	1.411
6 Sumberagung	99	86	84	1.431
7 Mojorejo	231	139	219	3.192
8 Pule	165	141	181	1.984
9 Yungyang	84	67	176	1.317
10 Sidodowo	164	117	251	2.429
11 Jatipayak	109	72	185	1.233
12 Kedungwaras	97	81	146	1.238
13 Sidomulyo	81	55	130	1.040
14 Kacangan	84	81	158	1.353
15 Sambungrejo	45	47	127	703
16 Kedungrejo	82	64	51	1.182
17 Nguwok	105	112	274	1.655
Jumlah	1.876	1.567	2.625	24.910

Sumber : Kantor Camat Modo

Tabel 3.1.15 Penduduk Perempuan menurut Kelompok Umur di Kecamatan Modo, 2017

Desa/Kelurahan	Kelompok Umur				
	0-4	5-9	10-14	15-19	20-24
(1)	(2)	(3)	(4)	(5)	(6)
1 Jegreg	139	146	138	165	192
2 Kedunglerep	68	53	51	56	50
3 Sambangrejo	31	48	43	47	45
4 Medalem	74	49	72	74	65
5 Kedungpengaron	109	84	103	107	106
6 Sumberagung	114	129	131	125	115
7 Mojorejo	192	235	266	264	284
8 Pule	137	131	128	136	149
9 Yungyang	100	72	106	88	114
10 Sidodowo	173	154	165	160	182
11 Jatipayak	86	96	57	80	93
12 Kedungwaras	71	83	89	102	136
13 Sidomulyo	66	66	85	89	74
14 Kacangan	86	101	103	104	100
15 Sambungrejo	44	41	53	42	43
16 Kedungrejo	69	65	79	110	121
17 Nguwok	135	115	110	115	117
Jumlah	1.694	1.668	1.779	1.864	1.986

Sumber : Kantor Camat Modo

Lanjutan Tabel 3.1.15

Desa/Kelurahan	Kelompok Umur				
	25 - 29	30-34	35-39	40-44	45-49
(1)	(7)	(8)	(9)	(10)	(11)
1 Jegreg	188	189	210	218	215
2 Kedunglerep	55	69	69	69	64
3 Sambangrejo	46	50	52	42	55
4 Medalem	70	74	78	76	75
5 Kedungpengaron	109	106	110	111	107
6 Sumberagung	103	105	113	114	106
7 Mojorejo	260	268	283	255	226
8 Pule	146	134	143	140	138
9 Yungyang	91	107	122	124	85
10 Sidodowo	192	208	214	202	189
11 Jatipayak	109	83	61	104	66
12 Kedungwaras	90	87	103	108	101
13 Sidomulyo	70	79	80	82	83
14 Kacangan	97	119	128	138	92
15 Sambungrejo	48	52	51	51	53
16 Kedungrejo	119	113	111	94	98
17 Nguwok	112	108	106	116	114
jumlah	1.905	1.951	2.034	2.044	1.867

Sumber : Kantor Camat Modo

Lanjutan Tabel 3.1.15

Desa/Kelurahan	Kelompok Umur			Jumlah
	50-54	55 - 59	60+	
(1)	(12)	(13)	(14)	(16)
1 Jegreg	189	190	154	2.333
2 Kedunglerep	100	89	113	906
3 Sambangrejo	57	77	102	695
4 Medalem	54	45	113	919
5 Kedungpengaron	109	96	164	1.421
6 Sumberagung	107	83	101	1.446
7 Mojorejo	215	129	210	3.087
8 Pule	155	143	183	1.863
9 Yungyang	85	83	199	1.376
10 Sidodowo	153	106	231	2.329
11 Jatipayak	107	60	194	1.196
12 Kedungwaras	85	78	128	1.261
13 Sidomulyo	78	56	141	1.049
14 Kacangan	86	88	154	1.396
15 Sambungrejo	50	48	112	688
16 Kedungrejo	86	70	55	1.190
17 Nguwok	100	106	284	1.638
Jumlah	1.816	1.547	2.638	24.793

Sumber : Kantor Camat Modo

Tabel 3.1.16 Penduduk yang Wajib Memiliki KTP menurut Jenis Kelamin di Kecamatan Modo, 2017

Desa/Kelurahan	Jumlah Penduduk Wajib KTP		
	Laki-laki	Perempuan	Laki-laki + Perempuan
(1)	(2)	(3)	(4)
1 Jegreg	1.795	1.867	3.662
2 Kedunglerep	735	783	1.518
3 Sambangrejo	560	568	1.128
4 Medalem	737	780	1.517
5 Kedungpengaron	1.125	1.120	2.245
6 Sumberagung	1.235	1.209	2.444
7 Mojorejo	2.645	2.620	5.265
8 Pule	1.492	1.550	3.042
9 Yungyang	1.091	1.130	2.221
10 Sidodowo	2.062	2.037	4.099
11 Jatipayak	1.080	1.124	2.204
12 Kedungwaras	1.046	1.120	2.166
13 Sidomulyo	867	933	1.800
14 Kacangan	1.175	1.168	2.343
15 Sambungrejo	597	626	1.223
16 Kedungrejo	1.104	1.142	2.246
17 Nguwok	1.547	1.325	2.872
Jumlah	20.893	21.102	41.995

Sumber : Registrasi Penduduk Kecamatan Modo

Tabel 3.1.17 Penduduk yang telah Memiliki KTP menurut Jenis Kelamin di Kecamatan Modo, 2017

Desa/Kelurahan	Jumlah Penduduk Memiliki KTP		
	Laki-laki	Perempuan	Laki-laki + Perempuan
(1)	(2)	(3)	(4)
1 Jegreg	1.583	1.726	3.309
2 Kedunglerep	720	725	1.445
3 Sambangrejo	512	478	990
4 Medalem	732	711	1.443
5 Kedungpengaron	1.028	1.060	2.088
6 Sumberagung	1.116	1.027	2.143
7 Mojorejo	2.517	2.350	4.867
8 Pule	1.482	1.380	2.862
9 Yungyang	1.015	1.018	2.033
10 Sidodowo	1.931	1.821	3.752
11 Jatipayak	949	972	1.921
12 Kedungwaras	1.052	1.015	2.067
13 Sidomulyo	807	808	1.615
14 Kacangan	1.114	1.091	2.205
15 Sambungrejo	591	492	1.083
16 Kedungrejo	1.041	1.022	2.063
17 Nguwok	1.377	1.327	2.704
Jumlah	19.567	19.023	38.590

Sumber : Registrasi Penduduk Kecamatan Modo

Tabel 3.2.1 Jumlah Penduduk Menurut Desa/kelurahan dan Pekerjaan di Kecamatan Modo, 2017

Desa/Kelurahan	Tidak Bekerja	Pertanian	Perdagangan	Industri	Jasa Kemasyarakatan	Konstruksi
(1)	(2)	(3)	(4)	(5)	(6)	(7)
1 Jegreg	635	2.941	79	12	25	5
2 Kedunglerrep	154	781	14	7	4	8
3 Sambangrejo	172	730	19	1	0	10
4 Medalem	231	1.044	20	6	6	5
5 Kedungpengaron	310	1.969	32	4	4	7
6 Sumberagung	270	1.640	95	21	6	8
7 Mojorejo	494	3.438	254	19	38	21
8 Pule	898	1.935	58	0	20	0
9 Yungyang	239	1.845	24	6	2	4
10 Sidodowo	659	3.361	95	12	24	10
11 Jatipayak	262	1.168	51	0	0	0
12 Kedungwaras	330	1.467	27	3	4	3
13 Sidomulyo	193	1.094	103	23	13	10
14 Kacangan	182	1.717	14	0	10	5
15 Sambungrejo	273	572	21	0	10	30
16 Kedungrejo	266	1.302	55	8	5	6
17 Nguwok	364	1.935	172	30	35	10
Jumlah	5.932	28.939	1.133	152	206	142

Sumber : Registrasi Penduduk Kecamatan Modo

Lanjutan Tabel 3.21

Desa/Kelurahan	Pemerintahan	Pelajar / Mahasiswa	Swasta	Wiraswasta	Lainnya	Jumlah
(1)	(8)	(9)	(10)	(11)	(12)	(13)
1 Jegreg	58	414	123	119	202	4.613
2 Kedunglerep	32	403	63	165	164	1.795
3 Sambangrejo	40	178	34	201	0	1.385
4 Medalem	42	149	93	107	90	1.793
5 Kedungpengaron	32	332	94	48	0	2.832
6 Sumberagung	48	297	138	123	231	2.877
7 Mojorejo	209	870	250	195	189	5.977
8 Pule	69	334	333	198	2	3.847
9 Yungyang	47	200	113	112	101	2.693
10 Sidodowo	63	268	105	105	52	4.754
11 Jatipayak	27	389	8	274	250	2.429
12 Kedungwaras	32	238	110	150	133	2.497
13 Sidomulyo	52	287	167	125	22	2.089
14 Kacangan	46	690	34	51	0	2.749
15 Sambungrejo	17	258	69	128	13	1.391
16 Kedungrejo	37	267	104	142	178	2.370
17 Nguwok	112	290	98	113	134	3.293
Jumlah	963	5.864	1.936	2.356	1.761	49.384

Sumber : Registrasi Penduduk Kecamatan Modo

Bab 4

Sosial Dan Pendidikan



Ulasan Singkat

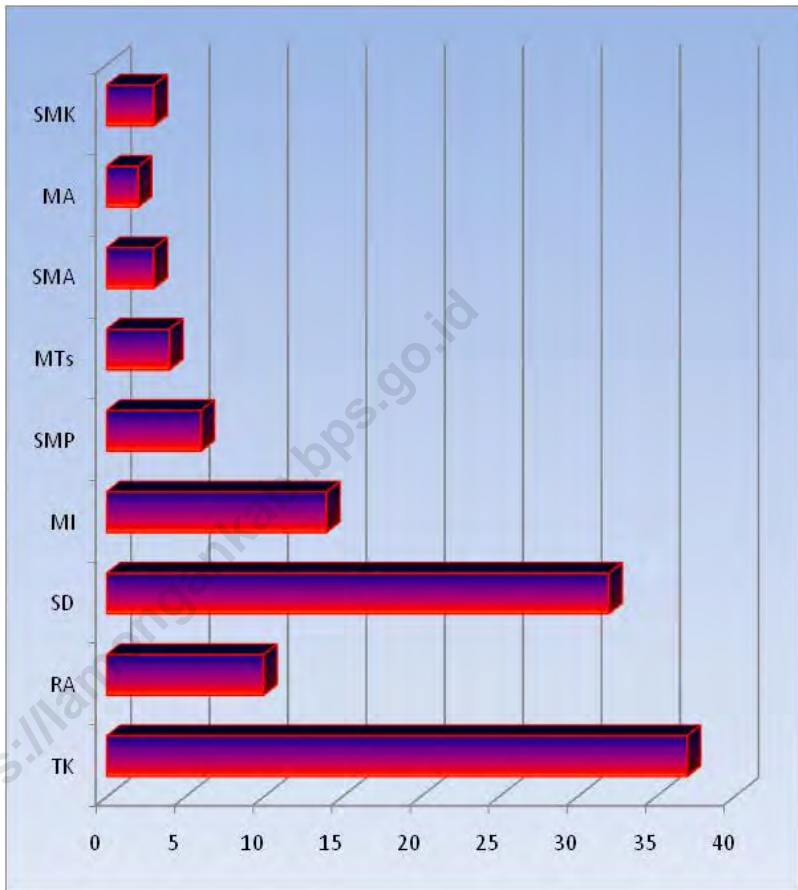
Bab ini ditampilkan jumlah data tentang, sarana pendidikan lengkap dengan jumlah murid dan guru di masing – masing desa/kelurahan mulai jenjang pendidikan TK sampai SLTA, kemudian data kesehatan dan jumlah NTCR (Nikah, Talak, Cerai dan Rujuk), dan data sosial lainnya. Secara umum data jumlah sarana pendidikan Negeri lebih sedikit dibandingkan jumlah sarana pendidikan swasta (Tabel 4.1.1. dan 4.1.2). Untuk jumlah sarana pendidikan Sd dan SMP Negeri masing-masing sebanyak 31 buah dan 2 buah. Sedangkan Jumlah sarana swasta terdiri dari 37 buah pendidikan TK, 10 RA, 14 MI, 4 SMP, 4 Mts, 3 SMA, 2 MA dan 3 SMK.

Jumlah Murid SDN di Kecamatan Modo menyebar di 31 lembaga pada Tahun 2017 sebanyak 2.454 siswa, menurun dibandingkan tahun 2016 yang mencapai 2.496 siswa. Rasio/perbandingan antara murid dan guru pada tahun 2015 sebesar 9,82, Sedangkan rata-rata jumlah murid per sekolah sebanyak 79 siswa, Dapat dilihat pada Tabel 4.1.5. Untuk data SD swasta dapat di lihat Pada Tabel 4.1.6. Jumlah MI Swasta tahun 2016 sebanyak 14 lembaga dengan jumlah murid sebanyak 1.226 siswa, sehingga rata-rata jumlah siswa MI Swasta sebanyak 86 siswa/lembaga. Bila dibandingkan antara tahun 2016 dengan tahun 2017 jumlah siswa MI swasta mengalami Kenaikan dari 1.206 siswa menjadi 1.226 siswa.

Selanjutnya pada jenjang SMP Negeri pada tahun 2017 berjumlah 2 lembaga dengan jumlah murid sebanyak 757 siswa. Dibandingkan tahun 2016, jumlah murid tahun 2017 lebih sedikit atau mengalami penurunan sebanyak 40 Siswa. Data selengkapnya per desa dapat di lihat pada Tabel 4.1.8.

Pada Tabel 4.1.9 dan 4.1.10 dapat dilihat bahwa Jumlah Lembaga SMP swasta atau sederajat adalah 8 Lembaga, dengan jumlah siswa sebanyak 734 siswa dan jumlah guru sebanyak 107. Jika di banding dengan tahun 2016 jumlah siswa mengalami kenaikan sebanyak 5,5 %, yang pada tahun 2016 berjumlah 694 siswa menjadi 734 siswa di tahun 2016.

Gambar 4. Jumlah lembaga Sekolah Kecamatan Modo, 2017



**Tabel. 4.1.1 Jumlah Fasilitas Pendidikan Negeri
Kecamatan Modo, 2017**

Desa/Kelurahan	TK	RA	SD	MI	SMP	MTs	SMA	MA	SMK
(1)	(2)	(3)	(4)	(5)	(6)	(7)	(8)	(9)	(10)
1 Jegreg	-	-	3	-	-	-	-	-	-
2 Kedunglerep	-	-	1	-	-	-	-	-	-
3 Sambangrejo	-	-	1	-	-	-	-	-	-
4 Medalem	-	-	1	-	-	-	-	-	-
5 Kedungpengaron	-	-	2	-	-	-	-	-	-
6 Sumberagung	-	-	2	-	1	-	-	-	-
7 Mojorejo	-	-	4	-	-	-	-	-	-
8 Pule	-	-	2	-	1	-	-	-	-
9 Yungyang	-	-	2	-	-	-	-	-	-
10 Sidodowo	-	-	2	-	-	-	-	-	-
11 Jatipayak	-	-	2	-	-	-	-	-	-
12 Kedungwaras	-	-	1	-	-	-	-	-	-
13 Sidomulyo	-	-	2	-	-	-	-	-	-
14 Kacangan	-	-	2	-	-	-	-	-	-
15 Sambungrejo	-	-	1	-	-	-	-	-	-
16 Kedungrejo	-	-	2	-	-	-	-	-	-
17 Nguwok	-	-	1	-	-	-	-	-	-
Jumlah	0	0	31	0	2	0	0	0	0

Sumber : Kantor Cabang Dinas P dan K Kec. Modo

**Tabel. 4.1.2 Jumlah Fasilitas Pendidikan Swasta
Kecamatan Modo, 2017**

Desa/Kelurahan	TK	RA	SD	MI	SMP	MTs	SMA	MA	SMK
(1)	(2)	(3)	(4)	(5)	(6)	(7)	(8)	(9)	(10)
1 Jegreg	3	2	-	2	1	-	-	-	-
2 Kedunglerep	1	1	-	1	-	-	-	-	-
3 Sambangrejo	1	-	-	-	-	-	-	-	-
4 Medalem	2	-	1	1	-	-	-	-	-
5 Kedungpengaron	3	-	-	1	-	-	-	-	-
6 Sumberagung	2	1	-	2	-	-	-	-	-
7 Mojorejo	8	1	-	2	3	1	1	-	2
8 Pule	3	-	-	-	-	-	1	-	-
9 Yungyang	2	-	-	-	-	-	-	-	1
10 Sidodowo	2	1	-	1	-	1	-	-	-
11 Jati payak	2	-	-	-	-	-	-	-	-
12 Kedungwaras	2	1	-	1	-	-	-	1	-
13 Sidomulyo	2	1	-	1	-	-	-	-	-
14 Kacangan	1	1	-	1	-	-	-	-	-
15 Sambungrejo	1	-	-	-	-	-	-	-	-
16 Kedungrejo	1	-	-	-	-	-	-	-	-
17 Nguwok	1	1	-	1	-	2	1	1	-
Jumlah	37	10	1	14	4	4	3	2	3

Sumber : Kantor Cabang Dinas P dan K Kec. Modo

Tabel 4.1.3 Jumlah Sekolah, Murid, Guru dan Rasio Murid-Guru TK Swasta di Kecamatan Modo, 2017

Desa/Kelurahan	Lembaga Sekolah	Gedung Sekolah	Ruang Kelas
(1)	(2)	(3)	(4)
1 Jegreg	3	3	6
2 Kedunglerep	1	1	2
3 Sambangrejo	1	1	2
4 Medalem	2	2	5
5 Kedungpengaron	3	3	7
6 Sumberagung	2	2	5
7 Mojorejo	8	8	19
8 Pule	3	3	7
9 Yungyang	2	2	5
10 Sidodowo	2	2	5
11 Jatipayak	2	2	4
12 Kedungwaras	2	2	5
13 Sidomulyo	2	2	5
14 Kacangan	1	1	2
15 Sambungrejo	1	1	2
16 Kedungrejo	1	1	3
17 Nguwok	1	1	3
Jumlah / Total	37	37	87

Sumber : Dinas Pendidikan Kabupaten Lamongan

Lanjutan Tabel 4.1.3

Desa/Kelurahan	Rombongan Belajar	Murid	Guru	Rasio Murid-Guru
(1)	(5)	(6)	(7)	(8)
1 Jegreg	6	103	5	20,60
2 Kedunglerep	2	17	2	8,50
3 Sambangrejo	2	19	2	9,50
4 Medalem	5	45	4	11,25
5 Kedungpengaron	7	69	5	13,80
6 Sumberagung	5	34	2	17,00
7 Mojorejo	19	225	18	12,50
8 Pule	7	103	5	20,60
9 Yungyang	5	63	5	12,60
10 Sidodowo	5	42	2	21,00
11 Jatipayak	4	37	2	18,50
12 Kedungwaras	5	28	3	9,33
13 Sidomulyo	5	42	3	14,00
14 Kacangan	3	13	1	13,00
15 Sambungrejo	2	21	1	21,00
16 Kedungrejo	3	52	2	26,00
17 Nguwok	3	38	1	38,00
Jumlah / Total	88	951	63	15.10

Sumber : Dinas Pendidikan Kabupaten Lamongan

Tabel 4.1.4 Jumlah Sekolah, Murid, Guru dan Rasio Murid-Guru RA Swasta di Kecamatan Modo, 2017

Desa/Kelurahan	Lembaga Sekolah	Gedung Sekolah	Ruang Kelas
(1)	(2)	(3)	(4)
1 Jegreg	2	2	5
2 Kedunglerep	1	1	2
3 Sambangrejo	-	-	-
4 Medalem	-	-	-
5 Kedungpengaron	-	-	-
6 Sumberagung	1	1	2
7 Mojorejo	1	1	2
8 Pule	-	-	-
9 Yungyang	-	-	-
10 Sidodowo	1	1	3
11 Jatipayak	-	-	-
12 Kedungwaras	1	1	3
13 Sidomulyo	1	1	2
14 Kacangan	1	1	2
15 Sambungrejo	-	-	-
16 Kedungrejo	-	-	-
17 Nguwok	1	1	3
Jumlah / Total	10	10	24

Sumber : Dinas Pendidikan Kabupaten Lamongan

Lanjutan Tabel 4.1.4

Desa/Kelurahan	Rombongan Belajar	Murid	Guru	Rasio Murid - Guru
(1)	(5)	(6)	(7)	(8)
1 Jegreg	5	52	4	13,00
2 Kedunglerep	2	19	1	19,00
3 Sambangrejo	-	-	-	-
4 Medalem	-	-	-	-
5 Kedungpengaron	-	-	-	-
6 Sumberagung	2	55	2	27,50
7 Mojorejo	2	21	2	10,50
8 Pule	-	-	-	-
9 Yungyang	-	-	-	-
10 Sidodowo	3	64	3	21,33
11 Jatipayak	-	-	-	-
12 Kedungwaras	3	57	3	19,00
13 Sidomulyo	2	29	3	9,67
14 Kacangan	2	30	3	10,00
15 Sambungrejo	-	-	-	-
16 Kedungrejo	-	-	-	-
17 Nguwok	3	59	2	29,50
Jumlah / Total	24	386	23	16,78

Sumber : Dinas Pendidikan Kabupaten Lamongan

Tabel 4.1.5 Jumlah Sekolah, Murid, Guru dan Rasio Murid-Guru SD Negeri di Kecamatan Modo, 2017

Desa/Kelurahan	Lembaga Sekolah	Gedung Sekolah	Ruang Kelas
(1)	(2)	(3)	(4)
1 Jegreg	3	3	19
2 Kedunglerep	1	1	6
3 Sambangrejo	1	1	6
4 Medalem	1	1	6
5 Kedungpengaron	2	2	13
6 Sumberagung	2	2	12
7 Mojorejo	4	4	24
8 Pule	2	2	12
9 Yungyang	2	2	12
10 Sidodowo	2	2	12
11 Jatipayak	2	2	11
12 Kedungwaras	1	1	6
13 Sidomulyo	2	2	9
14 Kacangan	2	2	12
15 Sambungrejo	1	1	6
16 Kedungrejo	2	2	12
17 Nguwok	1	1	6
Jumlah / Total	31	31	184

Sumber : Dinas Pendidikan Kabupaten Lamongan

Lanjutan Tabel 4.1.5

Desa/Kelurahan	Rombongan Belajar	Murid	Guru	Rasio Murid - Guru
(1)	(5)	(6)	(7)	(8)
1 Jegreg	18	173	25	6,92
2 Kedunglerep	6	68	8	8,50
3 Sambangrejo	6	79	12	6,58
4 Medalem	6	32	7	4,57
5 Kedungpengaron	12	121	15	8,07
6 Sumberagung	12	38	15	2,53
7 Mojorejo	24	557	37	15,05
8 Pule	12	270	15	18,00
9 Yungyang	12	195	19	10,26
10 Sidodowo	12	109	14	7,79
11 Jatipayak	12	107	13	8,23
12 Kedungwaras	6	124	10	12,40
13 Sidomulyo	12	119	13	9,15
14 Kacangan	12	122	15	8,13
15 Sambungrejo	6	86	7	12,29
16 Kedungrejo	12	158	16	9,88
17 Nguwok	6	96	9	10,67
Jumlah / Total	186	2.454	250	9,82

Sumber : Dinas Pendidikan Kabupaten Lamongan

Tabel 4.1.6 Jumlah Sekolah, Murid, Guru dan Rasio Murid-Guru SD Swasta di Kecamatan Modo, 2017

Desa/Kelurahan	Lembaga Sekolah	Gedung Sekolah	Ruang Kelas
(1)	(2)	(3)	(4)
1 Jegreg	-	-	-
2 Kedunglerep	-	-	-
3 Sambangrejo	-	-	-
4 Medalem	-	-	-
5 Kedungpengaron	1	1	6
6 Sumberagung	-	-	-
7 Mojorejo	-	-	-
8 Pule	-	-	-
9 Yungyang	-	-	-
10 Sidodowo	-	-	-
11 Jatipayak	-	-	-
12 Kedungwaras	-	-	-
13 Sidomulyo	-	-	-
14 Kacangan	-	-	-
15 Sambungrejo	-	-	-
16 Kedungrejo	-	-	-
17 Nguwok	-	-	-
Jumlah / Total	1	1	6

Sumber : Dinas Pendidikan Kabupaten Lamongan

Lanjutan Tabel 4.1.6

Desa/Kelurahan	Rombongan Belajar	Murid	Guru	Rasio Murid - Guru
(1)	(5)	(6)	(7)	(8)
1 Jegreg	-	-	-	-
2 Kedunglerep	-	-	-	-
3 Sambangrejo	-	-	-	-
4 Medalem	-	-	-	-
5 Kedungpengaron	6	33	6	5,50
6 Sumberagung	-	-	-	-
7 Mojorejo	-	-	-	-
8 Pule	-	-	-	-
9 Yungyang	-	-	-	-
10 Sidodowo	-	-	-	-
11 Jatipayak	-	-	-	-
12 Kedungwaras	-	-	-	-
13 Sidomulyo	-	-	-	-
14 Kacangan	-	-	-	-
15 Sambungrejo	-	-	-	-
16 Kedungrejo	-	-	-	-
17 Nguwok	-	-	-	-
Jumlah / Total	6	33	6	5,50

Sumber : Dinas Pendidikan Kabupaten Lamongan

Tabel 4.1.7 Jumlah Sekolah, Murid, Guru dan Rasio Murid-Guru MI Swasta di Kecamatan Modo, 2017

Desa/Kelurahan	Lembaga Sekolah	Gedung Sekolah	Ruang Kelas
(1)	(2)	(3)	(4)
1 Jegreg	2	2	12
2 Kedunglerep	1	1	6
3 Sambangrejo	-	-	-
4 Medalem	1	1	6
5 Kedungpengaron	1	1	6
6 Sumberagung	2	2	12
7 Mojorejo	2	2	12
8 Pule	-	-	-
9 Yungyang	-	-	-
10 Sidodowo	1	1	9
11 Jatipayak	-	-	-
12 Kedungwaras	1	1	6
13 Sidomulyo	1	1	6
14 Kacangan	1	1	6
15 Sambungrejo	-	-	-
16 Kedungrejo	-	-	-
17 Nguwok	1	1	6
Jumlah / Total	14	14	87

Sumber : Dinas Pendidikan Kabupaten Lamongan

Lanjutan Tabel 4.1.7

Desa/Kelurahan	Rombongan Belajar	Murid	Guru	Rasio Murid-Guru
(1)	(5)	(6)	(7)	(8)
1 Jegreg	12	178	14	12,71
2 Kedunglerep	6	75	9	8,33
3 Sambangrejo	-	-	-	-
4 Medalem	6	72	10	7,20
5 Kedungpengaron	6	47	8	5,88
6 Sumberagung	12	126	16	7,88
7 Mojorejo	12	87	16	5,44
8 Pule	-	-	-	-
9 Yungyang	-	-	-	-
10 Sidodowo	6	258	16	16,13
11 Jatipayak	-	-	-	-
12 Kedungwaras	6	35	8	4,38
13 Sidomulyo	6	117	9	13,00
14 Kacangan	6	56	8	7,00
15 Sambungrejo	-	-	-	-
16 Kedungrejo	-	-	-	-
17 Nguwok	6	175	11	15,91
Jumlah / Total	84	1.226	125	9,81

Sumber : Dinas Pendidikan Kabupaten Lamongan

Tabel 4.1.8 Jumlah Sekolah, Murid, Guru dan Rasio Murid-Guru SMP Negeri di Kecamatan Modo, 2017

Desa/Kelurahan	Lembaga Sekolah	Gedung Sekolah	Ruang Kelas
(1)	(2)	(3)	(4)
1 Jegreg	-	-	-
2 Kedunglerep	-	-	-
3 Sambangrejo	-	-	-
4 Medalem	-	-	-
5 Kedungpengaron	-	-	-
6 Sumberagung	1	1	9
7 Mojorejo	-	-	-
8 Pule	1	1	25
9 Yungyang	-	-	-
10 Sidodowo	-	-	-
11 Jati payak	-	-	-
12 Kedungwaras	-	-	-
13 Sidomulyo	-	-	-
14 Kacangan	-	-	-
15 Sambungrejo	-	-	-
16 Kedungrejo	-	-	-
17 Nguwok	-	-	-
Jumlah / Total	2	2	34

Sumber : Dinas Pendidikan Kabupaten Lamongan

Lanjutan Tabel 4.1.8

Desa/Kelurahan	Rombongan Belajar	Murid	Guru	Rasio Murid - Guru <i>Pupils Ratio</i>
(1)	(5)	(6)	(7)	(8)
1 Jegreg	-	-	-	-
2 Kedunglerep	-	-	-	-
3 Sambangrejo	-	-	-	-
4 Medalem	-	-	-	-
5 Kedungpengaron	-	-	-	-
6 Sumberagung	8	174	19	9,16
7 Mojorejo	-	-	-	-
8 Pule	22	583	48	12,15
9 Yungyang	-	-	-	-
10 Sidodowo	-	-	-	-
11 Jati payak	-	-	-	-
12 Kedungwaras	-	-	-	-
13 Sidomulyo	-	-	-	-
14 Kacangan	-	-	-	-
15 Sambungrejo	-	-	-	-
16 Kedungrejo	-	-	-	-
17 Ngu wok	-	-	-	-
Jumlah / Total	30	757	67	11,30

Sumber : Dinas Pendidikan Kabupaten Lamongan

Tabel 4.1.9**Jumlah Sekolah, Murid, Guru dan Rasio Murid-Guru SMP Swasta di Kecamatan Modo, 2017**

Desa/Kelurahan	Lembaga Sekolah	Gedung Sekolah	Ruang Kelas
(1)	(2)	(3)	(4)
1 Jegreg	1	1	1
2 Kedunglerep	-	-	-
3 Sambangrejo	-	-	-
4 Medalem	-	-	-
5 Kedungpengaron	-	-	-
6 Sumberagung	-	-	-
7 Mojorejo	3	3	9
8 Pule	-	-	-
9 Yungyang	-	-	-
10 Sidodowo	-	-	-
11 Jatipayak	-	-	-
12 Kedungwaras	-	-	-
13 Sidomulyo	-	-	-
14 Kacangan	-	-	-
15 Sambungrejo	-	-	-
16 Kedungrejo	-	-	-
17 Nguwok	-	-	-
Jumlah / Total	4	4	10

Sumber : Dinas Pendidikan Kabupaten Lamongan

Lanjutan Tabel 4.1.9

Desa/Kelurahan	Rombongan Belajar	Murid	Guru	Rasio Murid - Guru
(1)	(5)	(6)	(7)	(8)
1 Jegreg	1	23	10	2,30
2 Kedunglerep	-	-	-	-
3 Sambangrejo	-	-	-	-
4 Medalem	-	-	-	-
5 Kedungpengaron	-	-	-	-
6 Sumberagung	-	-	-	-
7 Mojorejo	9	169	15	11,27
8 Pule	-	-	-	-
9 Yungyang	-	-	-	-
10 Sidodowo	-	-	-	-
11 Jatipayak	-	-	-	-
12 Kedungwaras	-	-	-	-
13 Sidomulyo	-	-	-	-
14 Kacangan	-	-	-	-
15 Sambungrejo	-	-	-	-
16 Kedungrejo	-	-	-	-
17 Nguwok	-	-	-	-
Jumlah / Total	10	192	25	7,68

Sumber : Dinas Pendidikan Kabupaten Lamongan

Tabel 4.1.10 Jumlah Sekolah, Murid, Guru dan Rasio Murid-Guru MTs Swasta di Kecamatan Modo, 2017

Desa/Kelurahan	Lembaga Sekolah	Gedung Sekolah	Ruang Kelas
(1)	(2)	(3)	(4)
1 Jegreg	-	-	-
2 Kedunglerep	-	-	-
3 Sambangrejo	-	-	-
4 Medalem	-	-	-
5 Kedungpengaron	-	-	-
6 Sumberagung	-	-	-
7 Mojorejo	1	1	3
8 Pule	-	-	-
9 Yungyang	-	-	-
10 Sidodowo	1	1	6
11 Jatipayak	-	-	-
12 Kedungwaras	-	-	-
13 Sidomulyo	-	-	-
14 Kacangan	-	-	-
15 Sambungrejo	-	-	-
16 Kedungrejo	-	-	-
17 Nguwok	2	2	8
Jumlah / Total	4	4	17

Sumber : Dinas Pendidikan Kabupaten Lamongan

Lanjutan Tabel 4.1.10

Desa/Kelurahan	Rombongan Belajar	Murid	Guru	Rasio Murid - Guru
(1)	(5)	(6)	(7)	(8)
1 Jegreg	-	-	-	-
2 Kedunglerep	-	-	-	-
3 Sambangrejo	-	-	-	-
4 Medalem	-	-	-	-
5 Kedungpengaron	-	-	-	-
6 Sumberagung	-	-	-	-
7 Mojorejo	3	81	18	4,50
8 Pule	-	-	-	-
9 Yungyang	-	-	-	-
10 Sidodowo	6	175	21	8,33
11 Jatipayak	-	-	-	-
12 Kedungwaras	-	-	-	-
13 Sidomulyo	-	-	-	-
14 Kacangan	-	-	-	-
15 Sambungrejo	-	-	-	-
16 Kedungrejo	-	-	-	-
17 Nguwok	8	286	43	6,65
Jumlah / Total	17	542	82	6,61

Sumber : Dinas Pendidikan Kabupaten Lamongan

Tabel 4.1.11 Jumlah Sekolah, Murid, Guru dan Rasio Murid-Guru SMA Swasta di Kecamatan Modo, 2017

Desa/Kelurahan	Lembaga Sekolah	Gedung Sekolah	Ruang Kelas
(1)	(2)	(3)	(4)
1 Jegreg	-	-	-
2 Kedunglerep	-	-	-
3 Sambangrejo	-	-	-
4 Medalem	-	-	-
5 Kedungpengaron	-	-	-
6 Sumberagung	-	-	-
7 Mojorejo	1	1	6
8 Pule	1	1	3
9 Yungyang	-	-	-
10 Sidodowo	-	-	-
11 Jatipayak	-	-	-
12 Kedungwaras	-	-	-
13 Sidomulyo	-	-	-
14 Kacangan	-	-	-
15 Sambungrejo	-	-	-
16 Kedungrejo	-	-	-
17 Nguwok	1	1	10
Jumlah / Total	3	3	19

Sumber : Dinas Pendidikan Kabupaten Lamongan

Lanjutan Tabel 4.1.11

Desa/Kelurahan	Rombongan Belajar	Murid	Guru	Rasio Murid - Guru
(1)	(5)	(6)	(7)	(8)
1 Jegreg	-	-	-	-
2 Kedunglerep	-	-	-	-
3 Sambangrejo	-	-	-	-
4 Medalem	-	-	-	-
5 Kedungpengaron	-	-	-	-
6 Sumberagung	-	-	-	-
7 Mojorejo	6	130	10	13,00
8 Pule	3	43	1	43,00
9 Yungyang	-	-	-	-
10 Sidodowo	-	-	-	-
11 Jatipayak	-	-	-	-
12 Kedungwaras	-	-	-	-
13 Sidomulyo	-	-	-	-
14 Kacangan	-	-	-	-
15 Sambungrejo	-	-	-	-
16 Kedungrejo	-	-	-	-
17 Nguwok	6	138	14	9,86
Jumlah/ Total	15	311	25	12,44

Sumber : Dinas Pendidikan Kabupaten Lamongan

Tabel 4.1.12 Jumlah Sekolah, Murid, Guru dan Rasio Murid-Guru MA Swasta di Kecamatan Modo, 2017

Desa/Kelurahan	Lembaga Sekolah	Gedung Sekolah	Ruang Kelas
(1)	(2)	(3)	(4)
1 Jegreg	-	-	-
2 Kedunglerep	-	-	-
3 Sambangrejo	-	-	-
4 Medalem	-	-	-
5 Kedungpengaron	-	-	-
6 Sumberagung	-	-	-
7 Mojorejo	-	-	-
8 Pule	-	-	-
9 Yungyang	-	-	-
10 Sidodowo	-	-	-
11 Jati payak	-	-	-
12 Kedungwaras	1	1	3
13 Sidomulyo	-	-	-
14 Kacangan	-	-	-
15 Sambungrejo	-	-	-
16 Kedungrejo	-	-	-
17 Nguwok	1	1	5
Jumlah / Total	2	2	8

Sumber : Dinas Pendidikan Kabupaten Lamongan

Lanjutan Tabel 4.1.12

Desa/Kelurahan	Rombongan Belajar	Murid	Guru	Rasio Murid - Guru
(1)	(5)	(6)	(7)	(8)
1 Jegreg	-	-	-	-
2 Kedunglerep	-	-	-	-
3 Sambangrejo	-	-	-	-
4 Medalem	-	-	-	-
5 Kedungpengaron	-	-	-	-
6 Sumberagung	-	-	-	-
7 Mojorejo	-	-	-	-
8 Pule	-	-	-	-
9 Yungyang	-	-	-	-
10 Sidodowo	-	-	-	-
11 Jatipayak	-	-	-	-
12 Kedungwaras	3	64	16	4,00
13 Sidomulyo	-	-	-	-
14 Kacangan	-	-	-	-
15 Sambungrejo	-	-	-	-
16 Kedungrejo	-	-	-	-
17 Nguwok	5	101	18	5,61
Jumlah / Total	8	165	34	4,85

Sumber : Dinas Pendidikan Kabupaten Lamongan

Tabel 4.1.13 Jumlah Sekolah, Murid, Guru dan Rasio Murid-Guru SMK Swasta di Kecamatan Modo, 2017

Desa/Kelurahan	Lembaga Sekolah	Gedung Sekolah	Ruang Kelas
(1)	(2)	(3)	(4)
1 Jegreg	-	-	-
2 Kedunglerep	-	-	-
3 Sambangrejo	-	-	-
4 Medalem	-	-	-
5 Kedungpengaron	-	-	-
6 Sumberagung	-	-	-
7 Mojorejo	2	2	18
8 Pule	-	-	-
9 Yungyang	1	2	3
10 Sidodowo	-	-	-
11 Jatipayak	-	-	-
12 Kedungwaras	-	-	-
13 Sidomulyo	-	-	-
14 Kacangan	-	-	-
15 Sambungrejo	-	-	-
16 Kedungrejo	-	-	-
17 Nguwok	-	-	-
Jumlah / Total	3	4	21

Sumber : Dinas Pendidikan Kabupaten Lamongan

Lanjutan Tabel 4.1.13

Desa/Kelurahan	Rombongan Belajar	Murid	Guru	Rasio Murid - Guru
(1)	(5)	(6)	(7)	(8)
1 Jegreg	-	-	-	-
2 Kedunglerep	-	-	-	-
3 Sambangrejo	-	-	-	-
4 Medalem	-	-	-	-
5 Kedungpengaron	-	-	-	-
6 Sumberagung	-	-	-	-
7 Mojorejo	17	335	32	10,47
8 Pule	-	-	-	-
9 Yungyang	3	45	11	4,09
10 Sidodowo	-	-	-	-
11 Jatipayak	-	-	-	-
12 Kedungwaras	-	-	-	-
13 Sidomulyo	-	-	-	-
14 Kacangan	-	-	-	-
15 Sambungrejo	-	-	-	-
16 Kedungrejo	-	-	-	-
17 Nguwok	-	-	-	-
Jumlah / Total	20	380	43	8,84

Sumber : Dinas Pendidikan Kabupaten Lamongan

Tabel 4.1.14 Jumlah Lembaga Pendidikan Keagamaan dan Panti Asuhan Kecamatan Modo, 2017

Desa/Kelurahan	Pondok Pesantren	Madrasah Diniyah	TPA/TPQ	Panti Asuhan
(1)	(2)	(3)	(4)	(5)
1 Jegreg	1	3	6	0
2 Kedunglerep	0	2	3	0
3 Sambangrejo	0	0	3	0
4 Medalem	0	2	4	0
5 Kedungpengaron	0	3	5	0
6 Sumberagung	1	3	6	0
7 Mojorejo	1	7	6	0
8 Pule	0	6	6	0
9 Yungyang	1	4	4	0
10 Sidodowo	1	5	9	0
11 Jatipayak	0	2	4	0
12 Kedungwaras	1	3	3	0
13 Sidomulyo	0	4	4	0
14 Kacangan	0	2	4	0
15 Sambungrejo	0	3	3	0
16 Kedungrejo	0	2	4	0
17 Nguwok	1	3	2	0
Jumlah	7	54	76	0

Sumber : Kantor PPAI Kecamatan Modo

Tabel 4.1.15 Jumlah Fasilitas Olahraga Menurut Desa dan Jenis Olahraga di Kecamatan Modo, 2017

Desa/Kelurahan	Sepak Bola	Bola Volly	Bulu Tangkis
(1)	(2)	(3)	(4)
1 Jegreg	1	2	-
2 Kedunglerep	-	1	-
3 Sambangrejo	-	1	-
4 Medalem	-	1	-
5 Kedungpengaron	-	2	-
6 Sumberagung	-	1	-
7 Mojorejo	1	4	1
8 Pule	1	3	-
9 Yungyang	-	1	-
10 Sidodowo	-	1	-
11 Jatipayak	-	2	-
12 Kedungwaras	-	1	-
13 Sidomulyo	-	1	-
14 Kacangan	-	1	-
15 Sambungrejo	-	1	-
16 Kedungrejo	1	1	-
17 Nguwok	-	2	-
Jumlah / Total	4	26	1

Sumber : Dinas Pendidikan dan Olahraga Kecamatan Modo

Lanjutan Tabel 4.1.15

Desa/Kelurahan	Tenis	Renang	Basket	Tenis Meja	Jumlah
(1)	(5)	(6)	(7)	(8)	(9)
1 Jegreg	-	-	-	1	4
2 Kedunglerep	-	-	-	1	2
3 Sambangrejo	-	-	-	1	2
4 Medalem	-	-	-	1	2
5 Kedungpengaron	-	-	-	1	3
6 Sumberagung	-	-	-	1	2
7 Mojorejo	-	-	-	3	9
8 Pule	1	-	1	2	8
9 Yungyang	-	-	-	1	2
10 Sidodowo	-	-	-	1	2
11 Jatipayak	-	-	-	1	3
12 Kedungwaras	-	-	-	1	2
13 Sidomulyo	-	-	-	1	2
14 Kacangan	-	-	-	1	2
15 Sambungrejo	-	-	-	1	2
16 Kedungrejo	-	-	-	1	3
17 Nguwok	-	-	-	1	3
Jumlah / Total		-	1	20	53

Sumber : Dinas Pendidikan dan Olahraga Kecamatan Modo

Tabel 4.2.1 Jumlah Fasilitas Kesehatan Menurut Desa di Kecamatan Modo, 2017

Desa/Kelurahan	Rumah Sakit Umum	Rumah Sakit Bersalin	Klinik	Klinik Rawat Inap
(1)	(2)	(3)	(4)	(5)
1 Jegreg	-	-	-	-
2 Kedunglerep	-	-	-	-
3 Sambangrejo	-	-	-	-
4 Medalem	-	-	-	-
5 Kedungpengaron	-	-	-	-
6 Sumberagung	-	-	-	-
7 Mojorejo	-	3	-	2
8 Pule	-	-	-	-
9 Yungyang	-	-	-	-
10 Sidodowo	-	-	-	-
11 Jatipayak	-	-	-	-
12 Kedungwaras	-	-	-	-
13 Sidomulyo	-	-	-	-
14 Kacangan	-	-	-	-
15 Sambungrejo	-	-	-	-
16 Kedungrejo	-	1	-	-
17 Nguwok	-	1	-	-
Modo	0	5	0	2

Sumber : Puskesmas Kecamatan Modo

Lanjutan Tabel 4.2.1

Desa/Kelurahan	Puskesmas	Puskesmas Pembantu	Apotek
(1)	(6)	(7)	(8)
1 Jegreg	-	-	-
2 Kedunglerep	-	-	-
3 Sambangrejo	-	-	-
4 Medalem	-	-	-
5 Kedungpengaron	-	-	-
6 Sumberagung	-	1	-
7 Mojorejo	1	-	1
8 Pule	-	-	2
9 Yungyang	-	-	-
10 Sidodowo	-	-	-
11 Jatipayak	-	-	-
12 Kedungwaras	-	1	-
13 Sidomulyo	-	-	-
14 Kacangan	-	-	-
15 Sambungrejo	-	1	-
16 Kedungrejo	-	-	-
17 Nguwok	-	-	1
Modo	1	3	4

Sumber : Puskesmas Kecamatan Modo

Tabel 4.2.2 Jumlah Tenaga Kesehatan Menurut Desa di Kecamatan Modo, 2017

Desa/Kelurahan	Dokter	Bidan	Perawat	Dukun Bayi
(1)	(2)	(3)	(4)	(5)
1 Jegreg	-	1	-	1
2 Kedunglerep	-	1	-	2
3 Sambangrejo	-	1	-	-
4 Medalem	-	1	-	1
5 Kedungpengaron	-	-	-	1
6 Sumberagung	-	1	-	2
7 Mojorejo	2	5	3	5
8 Pule	-	1	-	-
9 Yungyang	-	1	2	-
10 Sidodowo	-	1	-	3
11 Jatipayak	-	1	-	2
12 Kedungwaras	-	1	-	1
13 Sidomulyo	-	1	-	1
14 Kacangan	-	3	-	-
15 Sambungrejo	-	1	-	1
16 Kedungrejo	-	1	-	-
17 Nguwok	-	1	2	-
Modo	2	17	7	13

Sumber : Puskesmas Kecamatan Modo

Tabel 4.3.1 Jumlah Penduduk Menurut Agama di Kecamatan Modo, 2017

Desa/Kelurahan	Islam	Katholik	Protestan	Hindu	Budha
(1)	(2)	(3)	(4)	(5)	(6)
1 Jegreg	4.617	-	-	-	-
2 Kedunglerep	1.798	-	-	-	-
3 Sambangrejo	1.391	-	-	-	-
4 Medalem	1.797	-	-	-	-
5 Kedungpengaron	2.833	-	-	-	-
6 Sumberagung	2.878	-	-	-	-
7 Mojorejo	6.283	15	81	-	-
8 Pule	3.841	2	-	-	-
9 Yungyang	2.693	-	-	-	-
10 Sidodowo	4.755	-	-	-	-
11 Jatipayak	2.432	-	-	-	-
12 Kedungwaras	2.500	-	-	-	-
13 Sidomulyo	2.089	-	-	-	-
14 Kacangan	2.747	-	2	-	-
15 Sambungrejo	1.390	-	-	-	-
16 Kedungrejo	2.366	-	9	-	-
17 Nguwok	3.293	-	-	-	-
Jumlah	49.703	17	92	0	0

Sumber : KUA / PPAI Kecamatan Modo

Tabel 4.3.2 Jumlah Tempat Peribadatan di Kecamatan Modo, 2017

Desa/Kelurahan	Masjid	Mushola	Gereja	Pura	Wihara
(1)	(2)	(3)	(4)	(5)	(6)
1 Jegreg	5	32	-	-	-
2 Kedunglerep	3	12	-	-	-
3 Sambangrejo	3	7	-	-	-
4 Medalem	4	5	-	-	-
5 Kedungpengaron	6	17	-	-	-
6 Sumberagung	6	18	-	-	-
7 Mojorejo	9	26	-	-	-
8 Pule	10	8	-	-	-
9 Yungyang	4	6	-	-	-
10 Sidodowo	11	16	-	-	-
11 Jatipayak	6	13	-	-	-
12 Kedungwaras	3	17	-	-	-
13 Sidomulyo	4	13	-	-	-
14 Kacangan	3	19	-	-	-
15 Sambungrejo	3	12	-	-	-
16 Kedungrejo	4	9	-	-	-
17 Nguwok	3	21	-	-	-
Jumlah	87	251	0	0	0

Sumber : KUA / PPAI Kecamatan Modo

Tabel 4.3.3 Nikah, Talak, Cerai, dan Rujuk di Kecamatan Modo, 2017

Desa/Kelurahan	Nikah	Talak	Cerai	Rujuk	Jumlah
(1)	(2)	(3)	(4)	(5)	(6)
1 Jegreg	37	1	5	-	43
2 Kedunglerep	10	1	3	-	14
3 Sambangrejo	16	1	1	-	18
4 Medalem	8	2	2	-	12
5 Kedungpengaron	28	-	2	-	30
6 Sumberagung	16	1	4	-	21
7 Mojorejo	64	2	7	-	73
8 Pule	39	2	5	-	46
9 Yungyang	23	-	5	-	28
10 Sidodowo	32	-	8	-	40
11 Jatipayak	16	1	5	-	22
12 Kedungwaras	20	1	1	-	22
13 Sidomulyo	15	-	5	-	20
14 Kacangan	18	1	2	-	21
15 Sambungrejo	10	1	1	-	12
16 Kedungrejo	17	-	1	-	18
17 Nguwok	18	1	6	-	25
Jumlah	387	15	63	0	465

Sumber : KUA / PPAI Kecamatan Modo

Bab 5

Pertanian



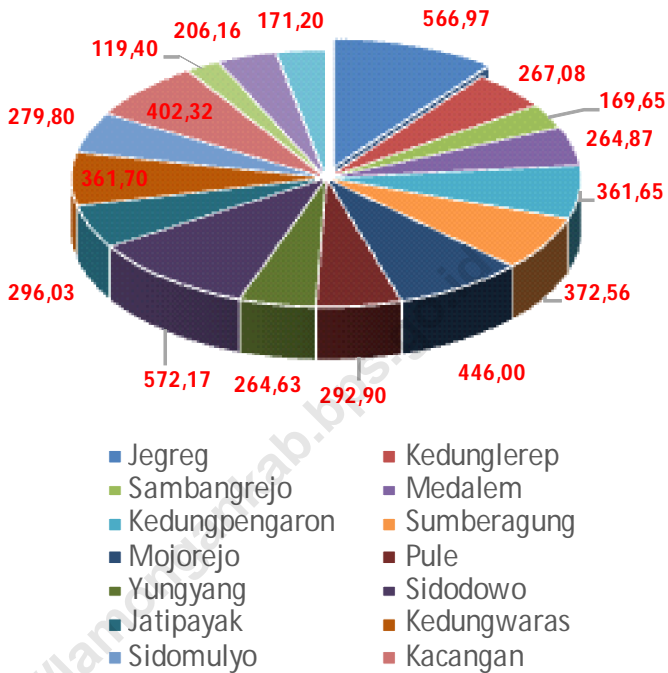
ULASAN SINGKAT

Luas lahan pertanian di kecamatan Modo seluas 4.135,74 Ha (53,29%) dari luas wilayah kcamatan Modo yaitu 7.758 Ha. Dari luas lahan pertanian tersebut 55,11% atau 2.279 Ha, merupakan lahan sawah tadah hujan sedangkan sisanya 1.856 Ha (44,88%) merupakan lahan sawah berpengairan teknis, setengah teknis dan Non PU.

Secara umum masyarakat Kecamatan Modo menanam padi dengan luas panen padi 9.615 Ha haasil produksi tahun 2017 sebesar 64.421 ton GKG, dengan rata-rata produksi per hektar sebesar 6,7 ton GKG. Sedang tanaman jagung merupakan luas panen kedua setelah padi yaitu seluas 3.936 Ha dengan hasil produksi tahun 2017 sebesar 304.917 ton jagung pipilan, dengan rata-rata produksi per hektar sebesar 7,7 ton jagung pipilan.

Jumlah ternak besar dan kecil di Kecamatan Modo tahun 2017 sebesar 15.073 ekor, tahun 2016 sebesar 14.220 ekor, ada peningkatan sebesar 853 ekor atau sebesar 5,66 %. Menurut jenis ternak tahun 2017 sapi merupakan populasi terbesar yaitu 9.162 ekor, Kambing 3.574 ekor, domba 2.317 ekor dan kerbau 20 ekor. Desa Mojorejo memiliki jumlah ternak terbesar yaitu 2.232 ekor yang terdiri dari sapi 1.822 ekor, kambing 264 ekor, domba 146 ekor. Sedang Desa Nguwok memiliki jumlah ternak terkecil yaitu 374 ekor yang terdiri dari sapi 110 ekor, kambing 155 ekor, domba 109 ekor.

Gambar 5. Luas Lahan Pertanian Kecamatan Modo, 2017



Tabel 5.1.1 Luas Wilayah Menurut Jenis Penggunaan Lahan di Kecamatan Modo (Ha), 2017

Desa/Kelurahan	Lahan Pertanian		Lahan Bukan Pertanian	Jumlah
	Sawah	Bukan Sawah		
(1)	(2)	(3)	(4)	(5)
1 Jegreg	362,22	204,75	-	566,97
2 Kedunglerep	215,08	52,00	-	267,08
3 Sambangrejo	116,00	53,65	-	169,65
4 Medalem	156,87	108,00	-	264,87
5 Kedungpengaron	224,65	137,00	-	361,65
6 Sumberagung	343,31	29,25	-	372,56
7 Mojorejo	278,00	168,00	-	446,00
8 Pule	178,00	114,90	-	292,90
9 Yungyang	163,03	101,60	-	264,63
10 Sidodowo	402,17	170,00	-	572,17
11 Jati payak	291,03	5,00	-	296,03
12 Kedungwaras	361,70	-	-	361,70
13 Sidomulyo	279,80	-	-	279,80
14 Kacangan	361,32	41,00	-	402,32
15 Sambungrejo	119,40	-	-	119,40
16 Kedungrejo	206,16	-	-	206,16
17 Nguwok	77,00	94,20	-	171,20
Modo	4.135,74	1.279,35	0,00	5.415,09

Sumber : UPT. Dinas Pertanian dan Kehutanan Kec. Modo

Lanjutan Tabel 5.1.1

Desa/Kelurahan	Bangunan, Pekarangan dan Halaman	Hutan Negara	Rawa Tidak Ditanami	Lairnya (Kuburan, Lapangan dsb.)	Jumlah
(1)	(6)	(7)	(8)	(9)	(10)
1 Jegreg	58,50	332,00	-	8,53	957,47
2 Kedunglerep	15,80	149,30	-	1,92	432,18
3 Sambangrejo	9,74	35,50	-	1,20	214,89
4 Medalem	24,53	-	-	1,60	289,40
5 Kedungpengaron	27,35	-	-	5,21	389,00
6 Sumberagung	22,69	-	-	2,75	395,25
7 Mojorejo	44,00	531,80	-	101,20	1.021,80
8 Pule	89,00	185,20	-	2,90	567,10
9 Yungyang	61,50	206,20	-	2,67	532,33
10 Sidodowo	72,33	-	-	7,23	644,50
11 Jatipayak	70,00	-	-	2,97	366,03
12 Kedungwaras	45,18	-	-	3,12	406,88
13 Sidomulyo	46,60	-	-	2,60	326,40
14 Kacangan	41,80	-	-	2,72	444,12
15 Sambungrejo	15,00	-	-	1,63	134,40
16 Kedungrejo	52,94	-	-	1,90	259,10
17 Nguwck	53,50	-	-	2,30	224,70
Modo	750,46	1.440,00	0,00	152,45	7.758,00

Sumber : LPT. Dinas Pertanian dan Kehutanan Kec. Modo

Tabel 5.1.2 Luas Wilayah Menurut Jenis Pengairan Lahan di Kecamatan Modo (Ha), 2017

Desa/Kelurahan	Jenis Pengairan			Jumlah
	Teknis	Se tengah Teknis	Non PU	
(1)	(2)	(3)	(4)	(5)
1 Jegreg	-	-	-	0,00
2 Kedunglerep	-	-	-	0,00
3 Sambangrejo	-	-	102,00	102,00
4 Medalem	-	-	-	0,00
5 Kedungpengarc	-	-	-	0,00
6 Sumberagung	-	13,00	-	13,00
7 Mojorejo	-	-	99,00	99,00
8 Pule	-	-	104,00	104,00
9 Yungyang	-	-	75,00	75,00
10 Sidodowo	10,92	95,00	30,00	135,92
11 JatiPAYAK	-	136,00	-	136,00
12 Kedungwaras	30,50	222,75	-	253,25
13 Sidomulyo	161,40	118,40	-	279,80
14 Kacangan	331,02	-	-	331,02
15 Sambungrejo	48,00	71,40	-	119,40
16 Kedungrejo	204,16	2,00	-	206,16
17 Nguwok	2,00	-	-	2,00
Modo	788,00	658,55	410,00	1.856,55

Sumber : UPT. Dinas Pertanian dan Kehutanan Kec. Modo

Tabel 5.1.3 Luas Panen, Produksi dan Produktivitas Padi di Kecamatan Modo, 2017

Desa/Kelurahan	Luas Panen (Ha)	Produksi (Ton)	Produktivitas (Ton/ha)
(1)	(2)	(3)	(4)
1 Jegreg	927	6.211	6,7
2 Kedunglerep	508	3.404	6,7
3 Sambangrejo	280	1.878	6,7
4 Medalem	569	3.811	6,7
5 Kedungpengaron	698	4.678	6,7
6 Sumberagung	725	4.855	6,7
7 Mojorejo	601	4.028	6,7
8 Pule	381	2.549	6,7
9 Yungyang	329	2.204	6,7
10 Sidodowo	1.113	7.458	6,7
11 Jatipayak	599	4.014	6,7
12 Kedungwaras	732	4.902	6,7
13 Sidomulyo	597	4.000	6,7
14 Kacangan	749	5.017	6,7
15 Sambungrejo	241	1.614	6,7
16 Kedungrejo	417	2.794	6,7
17 Nguwok	150	1.003	6,7
Modo	9.615	64.421	6,7

Sumber : UPT. Dinas Pertanian dan Kehutanan Kec. Modo

Tabel 5.1.4 Luas Panen, Produksi dan Produktivitas Jagung di Kecamatan Modo, 2017

Desa/Kelurahan	Luas Panen (Ha)	Produksi (Ton)	Produktivitas (Ton/ha)
(1)	(2)	(3)	(4)
1 Jegreg	1.005	78.382	78
2 Kedunglerep	175	13.494	77
3 Sambangrejo	148	11.684	79
4 Medalem	24	1.823	75
5 Kedungpengaron	19	1.444	75
6 Sumberagung	174	13.068	75
7 Mojorejo	1.344	104.852	78
8 Pule	432	32.797	76
9 Yungyang	422	32.949	78
10 Sidodowo	26	1.975	75
11 Jatipayak	-	-	-
12 Kedungwaras	-	-	-
13 Sidomulyo	-	-	-
14 Kacangan	-	-	-
15 Sambungrejo	-	-	-
16 Kedungrejo	-	-	-
17 Nguwok	166	12.450	75
Modo	3.936	304.917	77

Sumber : UPT. Dinas Pertanian dan Kehutanan Kec. Modo

Tabel 5.1.5 Luas Panen, Produksi dan Produktivitas Kedelai di Kecamatan Modo, 2017

Desa/Kelurahan	Luas Panen (Ha)	Produksi (Ton)	Produktivitas (Ton/ha)
(1)	(2)	(3)	(4)
1 Jegreg	8,00	98,00	12,25
2 Kedunglerep	-	-	-
3 Sambangrejo	-	-	-
4 Medalem	7,00	98,00	14,00
5 Kedungpengaron	7,50	98,00	13,07
6 Sumberagung	6,80	70,00	10,29
7 Mojorejo	-	-	-
8 Pule	-	-	-
9 Yungyang	55,00	728,00	13,24
10 Sidodowo	46,00	616,00	13,39
11 Jatipayak	192,00	2.618,00	13,64
12 Kedungwaras	51,00	644,00	12,63
13 Sidomulyo	-	-	-
14 Kacangan	176,00	2.394,00	13,60
15 Sambungrejo	-	-	-
16 Kedungrejo	-	-	-
17 Nguwok	-	-	-
Modo	549,30	7.364,00	13,41

Sumber : UPT. Dinas Pertanian dan Kehutanan Kec. Modo

Tabel 5.1.6 Luas Panen, Produksi dan Produktivitas Kacang Hijau di Kecamatan Modo, 2017

Desa/Kelurahan	Luas Panen (Ha)	Produksi (Ton)	Produktivitas (Ton/ha)
(1)	(2)	(3)	(4)
1 Jegreg	-	-	-
2 Kedunglerep	-	-	-
3 Sambangrejo	-	-	-
4 Medalem	-	-	-
5 Kedungpengaron	-	-	-
6 Sumberagung	-	-	-
7 Mojorejo	-	-	-
8 Pule	-	-	-
9 Yungyang	-	-	-
10 Sidodowo	-	-	-
11 Jati payak	26,00	28,60	1,10
12 Kedungwaras	-	-	-
13 Sidomulyo	-	-	-
14 Kacangan	8,60	9,46	1,10
15 Sambungrejo	-	-	-
16 Kedungrejo	-	-	-
17 Nguwok	-	-	-
Modo	34,60	38,06	1,10

Sumber : UPT. Dinas Pertanian dan Kehutanan Kec. Modo

Tabel 5.2.1 Luas Panen, Produksi dan Produktivitas Sayuran Cabai di Kecamatan Modo, 2017

Desa/Kelurahan	Luas Panen (Ha)	Produksi (Ton)	Produktivitas (Ton/ha)
(1)	(2)	(3)	(4)
1 Jegreg	-	-	-
2 Kedunglerep	-	-	-
3 Sambangrejo	1,50	10,73	7,15
4 Medalem	-	-	-
5 Kedungpengaron	-	-	-
6 Sumberagung	0,75	5,36	7,15
7 Mojorejo	-	-	-
8 Pule	-	-	-
9 Yungyang	-	-	-
10 Sidodowo	-	-	-
11 Jati payak	-	-	-
12 Kedungwaras	-	-	-
13 Sidomulyo	-	-	-
14 Kacangan	-	-	-
15 Sambungrejo	-	-	-
16 Kedungrejo	-	-	-
17 Nguwok	-	-	-
Modo	2,25	16,09	7,15

Sumber : UPT. Dinas Pertanian dan Kehutanan Kec. Modo

Tabel 5.3.1 Luas Panen, Produksi dan Produktivitas Tanaman Hortikultura Semangka di Kecamatan Modo, 2017

Desa/Kelurahan	Luas Panen (Ha)	Produksi (Ton)	Produktivitas (Ton/ha)
(1)	(2)	(3)	(4)
1 Jegreg	-	-	-
2 Kedunglerep	-	-	-
3 Sambangrejo	-	-	-
4 Medalem	-	-	-
5 Kedungpengaron	6,00	123,00	20,50
6 Sumberagung	23,00	471,50	20,50
7 Mojorejo	-	-	-
8 Pule	-	-	-
9 Yungyang	-	-	-
10 Sidodowo	-	-	-
11 Jati payak	9,00	184,50	20,50
12 Kedungwaras	-	-	-
13 Sidomulyo	-	-	-
14 Kacangan	-	-	-
15 Sambungrejo	-	-	-
16 Kedungrejo	-	-	-
17 Nguwok	-	-	-
Modo	38,00	779,00	20,50

Sumber : UPT. Dinas Pertanian dan Kehutanan Kec. Modo

Tabel 5.3.2 Luas Panen, Produksi dan Produktivitas Tanaman Hortikultura Melon di Kecamatan Modo, 2017

Desa/Kelurahan	Luas Panen (Ha)	Produksi (Ton)	Produktivitas (Ton/ha)
(1)	(2)	(3)	(4)
1 Jegreg	-	-	-
2 Kedunglerep	-	-	-
3 Sambangrejo	-	-	-
4 Medalem	-	-	-
5 Kedungpengaron	-	-	-
6 Sumberagung	3,60	63,00	17,50
7 Mojorejo	-	-	-
8 Pule	-	-	-
9 Yungyang	-	-	-
10 Sidodowo	-	-	-
11 Jati payak	2,80	49,28	17,60
12 Kedungwaras	-	-	-
13 Sidomulyo	-	-	-
14 Kacangan	-	-	-
15 Sambungrejo	-	-	-
16 Kedungrejo	-	-	-
17 Nguwok	-	-	-
Modo	6,40	112,28	17,54

Sumber : UPT. Dinas Pertanian dan Kehutanan Kec. Modo

Tabel 5.4.1 Luas Panen, Produksi dan Produktivitas Tanaman Perkebunan Tembakau di Kecamatan Modo, 2017

Desa/Kelurahan	Luas Panen (Ha)	Produksi (Ton)	Produktivitas (Ton/ha)
(1)	(2)	(3)	(4)
1 Jegreg	412	6.800	16,50
2 Kedunglerap	155	2.550	16,50
3 Sambangrejo	59	969	16,54
4 Medalem	121	2.040	16,82
5 Kedungpengaron	119	2.125	17,80
6 Sumberagung	99	1.955	19,79
7 Mojorejo	204	3.400	16,70
8 Pule	86	1.360	15,91
9 Yungyang	12	170	14,41
10 Sidodowo	121	2.040	16,86
11 Jatipayak	163	2.550	15,69
12 Kedungwaras	66	1.105	16,69
13 Sidomulyo	82	1.360	16,52
14 Kacangan	65	1.105	17,00
15 Sambungrejo	93	1.615	17,37
16 Kedungrejo	52	850	16,25
17 Nguwok	86	1.394	16,17
Modo	1.994	33.388	16,74

Sumber : UPT. Dinas Pertanian dan Kehutanan Kec. Modo

Tabel 5.5.1 Luas Panen, Produksi dan Produktivitas Tanaman Ubi Jalar di Kecamatan Modo, 2017

Desa/Kelurahan	Luas Panen (Ha)	Produksi (Ton)	Produktivitas (Ton/ha)
(1)	(2)	(3)	(4)
1 Jegreg	-	-	-
2 Kedunglerep	-	-	-
3 Sambangrejo	-	-	-
4 Medalem	-	-	-
5 Kedungpengaron	-	-	-
6 Sumberagung	-	-	-
7 Mojorejo	-	-	-
8 Pule	-	-	-
9 Yungyang	-	-	-
10 Sidodowo	-	-	-
11 Jatipayak	-	-	-
12 Kedungwaras	-	-	-
13 Sidomulyo	-	-	-
14 Kacangan	-	-	-
15 Sambungrejo	-	-	-
16 Kedungrejo	-	-	-
17 Nguwok	18,30	312,93	17,10
Modo	18,30	312,93	17,10

Sumber : UPT. Dinas Pertanian dan Kehutanan Kec. Modo

Tabel 5.6.1 Jumlah Kelompok Tani Kecamatan Modo, 2017

Desa/Kelurahan	Jumlah Kelompok Tani	Kelas			
		Pemula	Lanjut	Madya	Utama
(1)	(2)	(3)	(4)	(5)	(6)
1 Jegreg	5	-	3	2	-
2 Kedunglerep	3	-	2	1	-
3 Sambangrejo	3	-	3	-	-
4 Medalem	4	-	3	1	-
5 Kedungpengaron	6	-	4	2	-
6 Sumberagung	6	1	3	2	-
7 Mojorejo	5	-	3	2	-
8 Pule	6	1	3	2	-
9 Yungyang	4	-	3	1	-
10 Sidodowo	10	1	6	3	-
11 Jatipayak	4	-	2	2	-
12 Kedungwaras	3	-	2	1	-
13 Sidomulyo	4	-	4	-	-
14 Kacangan	3	-	2	1	-
15 Sambungrejo	3	1	2	-	-
16 Kedungrejo	4	-	2	2	-
17 Nguwuk	2	-	2	-	-
Modo	75	4	49	22	0

Sumber : UPT. Dinas Pertanian dan Kehutanan Kec. Modo

Tabel 5.6.2 Jumlah Alat-alat Pertanian di Kecamatan Modo, 2017

Desa/Kelurahan	Hand Sprayer	Pompa Air	Hand Traktor	RMU/ Huller	Kios Saprotan
(1)	(2)	(3)	(4)	(5)	(6)
1 Jegreg	47	13	18	7	3
2 Kedunglerep	24	13	8	2	1
3 Sambangrejo	34	8	8	4	4
4 Medalem	45	12	12	1	5
5 Kedungpengaron	39	7	11	2	3
6 Sumberagung	47	8	6	1	2
7 Mojorejo	38	8	15	2	3
8 Pule	87	5	11	4	1
9 Yungyang	35	7	11	2	1
10 Sidodowo	45	11	13	3	1
11 Jati payak	45	9	11	3	1
12 Kedungwaras	36	6	14	1	1
13 Sidomulyo	37	4	7	5	1
14 Kacangan	12	5	6	2	2
15 Sambungrejo	52	1	18	4	2
16 Kedungrejo	27	8	12	4	5
17 Nguwok	19	10	16	5	1
Modo	669	135	197	52	37

Sumber : UPT. Dinas Pertanian dan Kehutanan Kec. Modo

Tabel 5.7.1 Populasi Ternak Besar dan Kecil Kecamatan Modo, 2017

Desa/Kelurahan	Sapi	Kerbau	Kambing	Domba	Kuda
(1)	(2)	(3)	(4)	(5)	(6)
1 Jegreg	591	-	308	176	-
2 Kedunglerep	464	-	322	151	-
3 Sambangrejo	704	9	209	168	-
4 Medalem	320	-	228	140	-
5 Kedungpengaron	541	-	193	131	-
6 Sumberagung	821	5	228	148	-
7 Mojorejo	1 822	-	264	146	-
8 Pule	958	-	238	141	-
9 Yungyang	704	-	252	131	-
10 Sidodowo	901	-	193	146	-
11 JatiPAYAK	250	-	156	122	-
12 Kedungwaras	153	-	161	135	-
13 Sidomulyo	127	-	177	121	-
14 Kacangan	161	-	194	111	-
15 Sambungrejo	179	6	154	121	-
16 Kedungrejo	356	-	142	120	-
17 Nguwok	110	-	155	109	-
Jumlah	9 162	20	3 574	2 317	0

Sumber : UPT. Dinas Peternakan Kec. Modo

Tabel. 5.7.2 Populasi Unggas Kecamatan Modo, 2017

Desa/Kelurahan	Ayam Buras	Ayam Pedaging	Ayam Petelur	Itik	Itik Manila
(1)	(2)	(3)	(4)	(5)	(6)
1 Jegreg	5.064	250.763	-	289	-
2 Kedunglerep	3.925	-	-	273	511
3 Sambangrejo	4.202	-	-	306	-
4 Medalem	5.107	388.664	-	434	-
5 Kedungpengaron	4.806	193.456	-	273	-
6 Sumberagung	4.106	361.800	-	216	-
7 Mojorejo	5.951	94.058	1.318	445	800
8 Pule	3.980	145.995	1.499	488	612
9 Yungyang	5.205	479.105	-	610	738
10 Sidodowo	5.711	-	600	1.238	946
11 Jatipayak	4.841	-	-	409	-
12 Kedungwaras	4.104	-	-	464	595
13 Sidomulyo	5.213	-	-	1.141	955
14 Kacangan	4.092	227.895	-	420	-
15 Sambungrejo	3.952	-	-	234	-
16 Kedungrejo	4.093	-	-	448	457
17 Nguwok	3.782	648.351	3.723	451	328
Jumlah	78.134	2.790.087	7.140	8.139	5.942

Sumber : UPT. Dinas Peternakan Kec. Modo

Bab 6

Industri

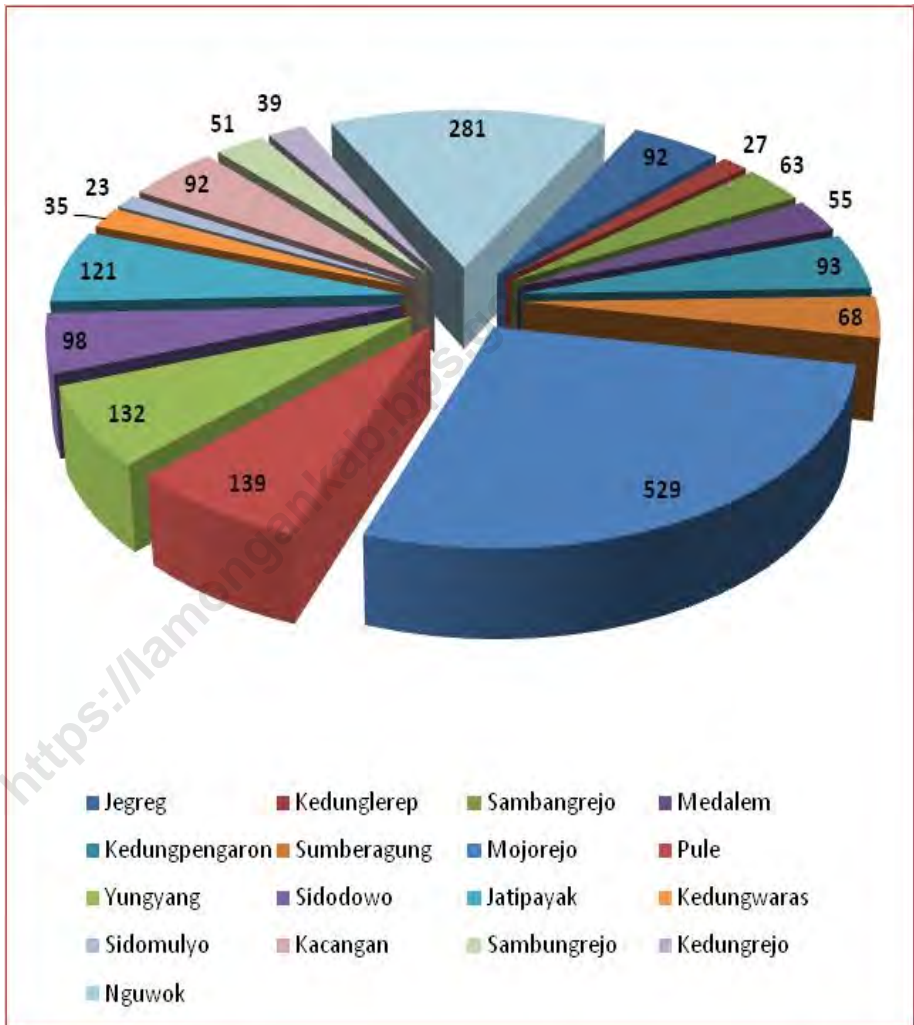


ULASAN SINGKAT

Di sektor industri pada Tabel 6.1.1 Jumlah industri di Kecamatan Modo adalah 825 Usaha Mengalami kenaikan sebesar 1,6% dibandingkan dengan tahun 2016 yang berjumlah 812, Sektor industri di kecamatan modo di bedakan menjadi tiga bagian yaitu industri keci/kerajinan rumah tangga, industri sedang dan industri besar. Perusahaan industri terbanyak yaitu pada usaha mikro/kecil dengan tenaga kerja 1-19 orang sebanyak 823 usaha, sedangkan industri besar yang mempunyai pekerja diatas 100 orang sebanyak 2 perusahaan.

Pada tabel berikutnya (Tabel 6.12.) ditampilkan hasil pendataan usaha mikro kecil dan menengah (UMKM) pada Tahun 2017 di semua kategori usaha termasuk usaha pertanian. Terlihat bahwa di Kecamatan Modo data UMKM sebanyak 1.938 usaha, dengan komposisi 3 besar yaitu kategori usaha pertanian berjumlah 1.298 usaha, di susul dari usaha perdagangan 426 usaha dan yang ke-3 adalah usaha penyediaan akomodasi makanan/minuman sebanyak 213 usaha.

**Gambar. 6. Jumlah Usaha Mikro Kecil dan Menengah.
Kecamatan Modo, 2017**



Tabel 6.1.1 Jumlah Industri menurut Jenis di Kecamatan Modo, 2017

Desa/Kelurahan	Industri Kecil/ Kerajinan RT	Industri Sedang	Industri Besar	Jumlah
(1)	(2)	(3)	(4)	(5)
1 Jegreg	48	-	-	48
2 Kedunglerep	24	-	-	24
3 Sambangrejo	19	-	-	19
4 Medalem	22	-	-	22
5 Kedungpengaron	39	-	-	39
6 Sumberagung	37	-	-	37
7 Mojorejo	113	-	-	113
8 Pule	43	-	-	43
9 Yungyang	39	-	-	39
10 Sidodowo	45	-	-	45
11 Jatipayak	74	-	-	74
12 Kedungwaras	38	-	-	38
13 Sidomulyo	32	-	-	32
14 Kacangan	42	-	-	42
15 Sambungrejo	32	-	-	32
16 Kedungrejo	79	-	-	79
17 Nguwok	97	1	1	99
Jumlah	823	1	1	825

Sumber : Kantor Desa dan Kantor Kecamatan Modo

**Tabel. 6.1.2 Jumlah Usaha Mikro Kecil dan Menengah
Kecamatan Modo, 2017**

Desa/ Kelurahan		UMKM
(1)		(2)
1	Jegreg	92
2	Kedunglerep	27
3	Sambangrejo	63
4	Medalem	55
5	Kedungpengaron	93
6	Sumberagung	68
7	Mojorejo	529
8	Pule	139
9	Yungyang	132
10	Sidodowo	98
11	Jatipayak	121
12	Kedungwaras	35
13	Sidomulyo	23
14	Kacangan	92
15	Sambungrejo	51
16	Kedungrejo	39
17	Nguwok	281
Jumlah		1.938

Sumber : Kantor Desa

Bab 7

Perdagangan



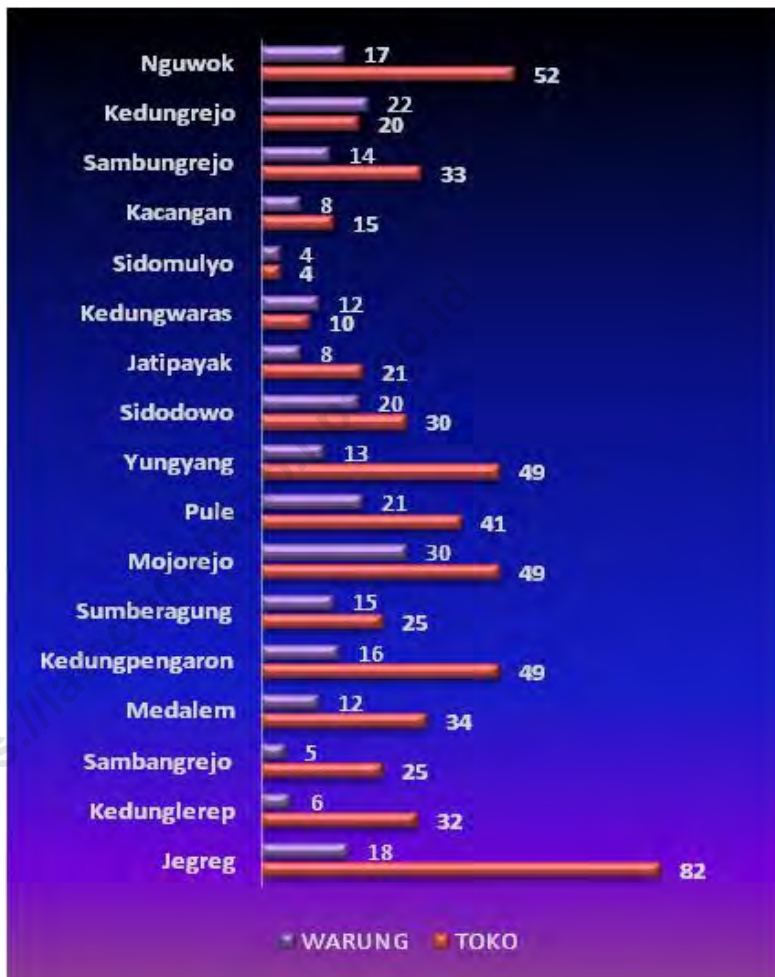
ULASAN SINGKAT

Pada Tabel 7.1. disajikan data banyaknya Pedagangan yang ada di Kecamatan Modo yang di bedakan menjadi Pedagang Besar, Pedagang Menengah dan Pedagang Kecil, Kecamatan Modo di dominasi oleh Pedagang Kecil yang berjumlah sebanyak 1.931 orang, Pedagang Menengah sebanyak 1.026 orang dan Pedagang Besar sebanyak 574 Orang.

Pada Tabel 7.2 ditampilkan banyaknya sarana perdagangan antara Tahun 2016 dan Tahun 2017. Ada beberapa yang mengalami perubahan jumlah, yaitu pada jumlah Minimarket, Toko dan warung.

Banyaknya jumlah usaha jasa perseorangan yang di dominasi oleh Penjahit sebanyak 59 Orang dan Bengkel Mobil atau Motor sebanyak 42 Orang, sedangkan Usaha jasa terkecil adalah Biro Jasa atau agen perjalanan hanya 1 Usaha yang terletak di Desa Kedungrejo, sedangkan bengkel Las sebanyak 6 Usaha, Untuk lebih jelasnya bisa di lihat pada Tabel 7.3 dan 7.5.

Gambar. 7. Jumlah Sarana Perekonomian TOKO dan WARUNG Kecamatan Modo, 2017



Tabel 7.1 Banyaknya Pedagang di Kecamatan Modo Menurut Desa, 2017

Desa/Kelurahan	Pedagang Besar	Pedagang Menengah	Pedagang Kecil	Jumlah
(1)	(2)	(3)	(4)	(5)
1 Jegreg	33	59	112	204
2 Kedunglerep	28	50	95	173
3 Sambangrejo	37	66	123	226
4 Medalem	21	38	71	129
5 Kedungpengaron	15	26	49	89
6 Sumberagung	37	65	123	225
7 Mojoarjo	76	136	256	468
8 Pule	41	72	136	249
9 Yungyang	21	38	71	130
10 Sidodowo	32	57	108	198
11 Jatipayak	54	97	182	333
12 Kedungwaras	29	52	97	177
13 Sidomulyo	38	67	126	231
14 Kacangan	10	17	32	58
15 Sambungrejo	24	43	81	149
16 Kedungrejo	34	60	114	208
17 Nguwok	46	82	155	284
Jumlah	574	1.026	1.931	3.531

Sumber : Kantor Desa dan Kantor Kecamatan Modo

Tabel 7.2 Banyaknya Sarana Perdagangan Menurut Jenisnya di Kecamatan Modo, 2017

Desa/Kelurahan	Minimarket	Pasar Desa	Toko	Warung	Jumlah
(1)	(2)	(3)	(4)	(6)	(8)
1 Jegreg	-	-	82	18	100
2 Kedunglerep	-	-	32	6	38
3 Sambangrejo	-	-	25	5	30
4 Medalem	-	-	34	12	46
5 Kedungpengaron	-	-	49	16	65
6 Sumberagung	-	-	25	15	40
7 Mojorejo	4	1	49	30	84
8 Pule	2	-	41	21	64
9 Yungyang	-	-	49	13	62
10 Sidodowo	-	-	30	20	50
11 Jatipayak	-	-	21	8	29
12 Kedungwaras	-	-	10	12	22
13 Sidomulyo	-	1	4	4	9
14 Kacangan	-	-	15	8	23
15 Sambungrejo	-	-	33	14	47
16 Kedungrejo	-	-	20	22	42
17 Nguwok	-	-	52	17	69
Jumlah	6	2	571	241	820

Sumber : Kantor Desa dan Kantor Kecamatan Modo

Tabel 7.3 Jumlah Usaha Jasa Perseorangan di Kecamatan Modo, 2017

Desa/Kelurahan	Bengkel Mobil/Motor	Cuci Mobil/Motor	Reparasi Elektronik	Bengkel Las	Jumlah
(1)	(2)	(3)	(4)	(5)	(6)
1 Jegreg	2	-	1	-	3
2 Kedunglerep	1	-	1	-	2
3 Sambangrejo	1	-	1	-	2
4 Medalem	1	1	1	-	3
5 Kedungpengaror	1	-	1	-	2
6 Sumberagung	1	-	2	-	3
7 Mojorejo	12	2	6	2	22
8 Pule	4	2	2	1	9
9 Yungyang	3	2	1	1	7
10 Sidodowo	1	1	2	-	4
11 Jatipayak	1	-	1	-	2
12 Kedungwaras	1	-	2	-	3
13 Sidomulyo	1	-	1	-	2
14 Kacangan	3	1	1	-	5
15 Sambungrejo	-	-	1	-	1
16 Kedungrejo	3	1	1	1	6
17 Nguwok	6	2	2	1	11
Jumlah	42	12	27	6	87

Sumber : Kantor Desa dan Kantor Kecamatan Modo

Tabel 7.4 Jumlah Usaha Persewaan, Agen Perjalanan dan Fotocopy di Kecamatan Modo, 2017

Desa/Kelurahan	Persewaan Alat Pesta	Agen Perjalanan	Foto Copy	Jumlah
(1)	(2)	(3)	(4)	(5)
1 Jegreg	1	-	-	1
2 Kedunglerep	1	-	-	1
3 Sambangrejo	1	-	-	1
4 Medalem	1	-	-	1
5 Kedungpengaron	1	-	-	1
6 Sumberagung	1	-	-	1
7 Mojorejo	3	-	3	6
8 Pule	2	-	2	4
9 Yungyang	2	-	-	2
10 Sidodowo	2	-	-	2
11 Jatipayak	1	-	-	1
12 Kedungwaras	1	-	-	1
13 Sidomulyo	1	-	-	1
14 Kacangan	1	-	-	1
15 Sambungrejo	1	-	-	1
16 Kedungrejo	1	1	1	3
17 Nguwok	2	-	2	4
Jumlah	23	1	8	32

Sumber : Kantor Desa dan Kantor Kecamatan Modo

Tabel 7.5 Jumlah Usaha Jasa Perseorangan di Kecamatan Modo, 2017

Desa/Kelurahan	Salon/ Pangkas Rambut	Persewaan Alat Pesta	Biro/ Agen Perjalanan	Penjahit	Jumlah
(1)	(2)	(3)	(4)	(5)	(6)
1 Jegreg	-	1	-	5	6
2 Kedunglerrep	-	1	-	2	3
3 Sambangrejo	-	1	-	1	2
4 Medalem	-	1	-	2	3
5 Kedungpengaron	-	1	-	3	4
6 Sumberagung	1	1	-	3	4
7 Mojorejo	4	3	-	8	11
8 Pule	3	2	-	4	6
9 Yungyang	2	2	-	3	5
10 Sidodowo	-	2	-	6	8
11 Jatipayak	-	1	-	3	4
12 Kedungwaras	-	1	-	3	4
13 Sidomulyo	-	1	-	3	4
14 Kacangan	1	1	-	3	4
15 Sambungrejo	-	1	-	2	3
16 Kedungrejo	-	1	1	3	5
17 Nguwok	2	2	-	4	6
Jumlah	13	23	1	59	83

Sumber : Kantor Desa dan Kantor Kecamatan Modo

Bab 8

Perhubungan



ULASAN SINGKAT

Pada Tabel 8.1.1 disajikan data jarak antara desa/kelurahan dengan fasilitas umum seperti Kantor Kecamatan, Kepolisian Sektor, Puskesmas/Pustu dan Ibu Kota Kabupaten. Jarak dihitung mulai dari Balai Desa/Kelurahan ke lokasi fasilitas umum tersebut. Terlihat bahwa Desa Nguwok adalah desa terjauh dengan Kantor Kecamatan yaitu sejauh kurang lebih 14 kilometer, sedangkan Desa Mojorejo, Desa Pule dan Desa adalah yang terdekat dengan Kantor Kecamatan hanya kurang lebih 3 kilometer saja. Jarak terjauh dengan Polsek Modo adalah Desa Nguwok kurang lebih 12 kilometer, sedangkan yang terdekat Desa Yungyang hanya 0,5 kilometer.

Untuk seluruh wilayah Kecamatan Modo keberadaan sinyal HP, Kantor Pos dan Warnet dapat dilihat pada Tabel 8.2.1 jumlah sarana tersebut antara Tahun 2016 dan Tahun 2017 tidak mengalami perubahan.

Gambar. 8. Jarak Kantor Desa Ke Kantor Kecamatan (Km), Kecamatan Modo, 2017



Tabel 8.1.1 Jarak Desa/Kelurahan Ke Fasilitas Umum (Km) di Kecamatan Modo, 2017

	Desa/Kelurahan	Kantor Camat	Koramil	Polsek	Puskesmas/ Pustu	Ibukota Kabupaten
	(1)	(2)	(3)	(4)	(5)	(6)
1	Jegreg	6,0	5,9	7,5	0,0	55,0
2	Kedunglerep	4,5	4,4	6,5	4,2	54,0
3	Sambangrejo	3,0	2,9	5,0	2,7	52,0
4	Medalem	3,0	2,9	5,0	2,7	52,0
5	Kedungpengaron	5,0	4,9	7,0	0,5	54,0
6	Sumberagung	5,0	4,9	7,0	0,0	54,0
7	Mojorejo	0,2	0,0	2,5	0,4	49,0
8	Pule	2,0	1,1	1,0	2,5	47,5
9	Yungyang	2,5	2,6	0,0	3,0	47,0
10	Sidodowo	5,0	5,1	4,3	2,1	43,0
11	Jatipayak	8,0	8,1	10,3	3,7	49,0
12	Kedungwaras	7,0	7,1	8,7	0,0	41,0
13	Sidomulyo	7,0	7,1	9,0	1,8	42,0
14	Kacangan	10,0	10,1	8,0	4,0	40,0
15	Sambungrejo	12,0	12,1	10,0	0,0	37,0
16	Kedungrejo	13,0	13,1	11,0	0,0	37,0
17	Nguwok	14,0	14,1	12,0	3,0	34,0

Sumber : Kantor Camat Modo

Tabel 8.1.2 Daftar Panjang Jalan Desa (Km) menurut Jenis Jalan Kecamatan Modo, 2017

Desa/Kelurahan	Jalan Aspal	Jalan Diperkeras	Jalan Tanah	Jumlah
(1)	(2)	(3)	(4)	(5)
1 Jegreg	0,80	3,60		4,40
2 Kedunglerep	0,40	2,40		2,80
3 Sambangrejo	0,60	2,30		2,90
4 Medalem	1,30	2,20	0,20	3,70
5 Kedungpengaron	0,90	2,50		3,40
6 Sumberagung	1,00	1,75		2,75
7 Mojorejo	2,00	3,75		5,75
8 Pule	2,10	3,50		5,60
9 Yungyang	1,70	3,20		4,90
10 Sidodowo	2,01	3,80	1,10	6,91
11 Jatipayak	1,50	1,70		3,20
12 Kedungwaras	1,60	1,70		3,30
13 Sidomulyo	1,10	0,90		2,00
14 Kacangan	1,40	2,00		3,40
15 Sambungrejo	0,70	1,10		1,80
16 Kedungrejo	2,10	0,80		2,90
17 Nguwok	1,20	1,80		3,00
Jumlah	22,41	39,00	1,30	62,71

Sumber : Kantor Camat Modo

Tabel 8.1.3 Ruas Jalan Poros Desa di Kecamatan Modo, 2017

No. Ruas	Ruas Jalan	Panjang (m)	Lokasi	Panjang (m)
(1)	(2)	(3)	(4)	(5)
123	Ds. Pule - Kedungrejo	: 12.039	Ds. Pule Ds. Sidodowo Ds. Kedungwaras Ds. Sidomulyo Ds. Sambungrejo Ds. Kedungrejo	: 2.290 : 1.950 : 2.520 : 2.435 : 877 : 1.967
124	Ds. Mojorejo – Medalem	: 2.333	Ds. Mojorejo Ds. Medalem	: 1.233 : 1.100
125	Ds. Sumberagung – Kedungpengaron	: 1.860	Ds. Sumberagung Ds. Kedungpengaron	: 430 : 1.430
126	Ds. Mojorejo – Jegreg	: 8.673	Ds. Mojorejo Ds. Sambangrejo Ds. Kedunglerep Ds. Jegreg	: 787 : 2.677 : 2.334 : 2.875
127	Ds. Kacangan – Sumberagung	: 10.338	Ds. Kacangan Ds. Sidodowo Ds. Kedungwaras Ds. Jatipayak Ds. Sumberagung	: 3.244 : 1.288 : 2.114 : 3.125 : 567
128	Ds. Mojorejo – Sumberagung	: 2.693	Ds. Mojorejo Ds. Sumberagung	: 1.359 : 1.334
129	Ds. Kedunglerep – Kedungpengaron	: 3.679	Ds. Kedunglerep Ds. Medalem Ds. Sumberagung Ds. Kedungpengaron	: 440 : 877 : 1.132 : 1.230
130	Ds. Nguwok - Sumberagung (Bojonegoro)	: 800	Ds. Nguwok	: 800
131	Ds. Nguwok - Gunungrejo (Bojonegoro)	: 300	Ds. Nguwok	: 300
132	Ds. Sidodowo - Sumberagung	: 2.500	Ds. Sidodowo	: 2.500
133	Ds. Pule - Sumberagung	: 500	Ds. Pule	: 500
Kecamatan Modo		45.715		45.715

Sumber : Kantor Camat Modo

Tabel 8.2.1 Jumlah Sarana dan Alat Komunikasi di Kecamatan Modo, 2017

Desa/Kelurahan	Telepon	Wartel	Warnet
(1)	(2)	(3)	(4)
1 Jegreg	-	-	-
2 Kedunglerep	-	-	-
3 Sambangrejo	-	-	-
4 Medalem	-	-	-
5 Kedungpengaron	-	-	-
6 Sumberagung	-	-	-
7 Mojorejo	-	-	3
8 Pule	-	-	1
9 Yungyang	-	-	-
10 Sidodowo	-	-	-
11 Jati payak	-	-	-
12 Kedungwaras	-	-	-
13 Sidomulyo	-	-	-
14 Kacangan	-	-	-
15 Sambungrejo	-	-	-
16 Kedungrejo	-	-	1
17 Nguwok	-	-	2
Jumlah	0	0	7

Sumber : Kantor Camat Modo

Bab 9

Ekonomi Dan Keuangan

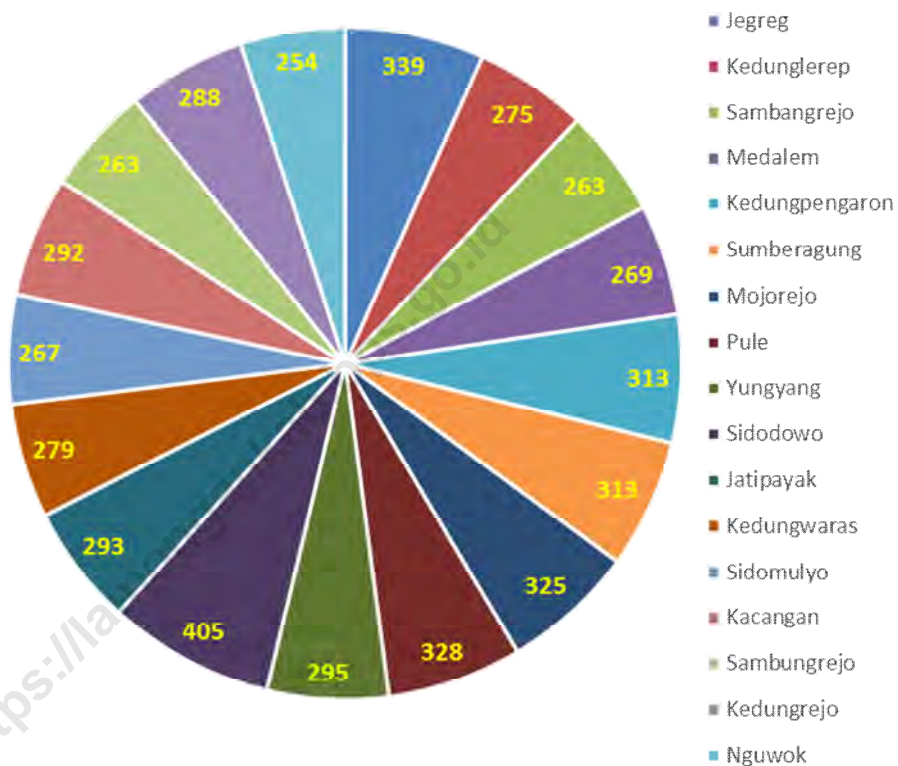


Ulasan

Seiring dengan kebijakan Pemerintah Pusat, terjadi kenaikan yang sangat signifikan pada penerimaan Alokasi Dana Desa (ADD) yaitu pada Tahun 2017 jumlah total di Kecamatan Modo Rp. 5.112.635.192,- padahal pada Tahun 2016 Rp. 5.069.554.500,-. Penerimaan ADD terbanyak di Desa Sidodowo sebesar Rp.413.069.661,- sedangkan yang terkecil Desa Nguwok yaitu Rp 256.690.489,-. Data dapat dilihat di tabel 9.1.1

Penerimaan pemerintah dari Pajak PBB di Wilayah Kecamatan Modo Tahun 2016, sebesar Rp. 1.127.214.806,- Desa Mojorejo merupakan penyeter pajak terbesar yaitu Rp. 98.911.068,- atau 10,59% dari total penerimaan kecamatan, berikutnya Desa Sidodowo Rp. 98.152.917,- (10,39%), Desa Jegreg Rp. 96.309.139,- (8,40%). Sedangkan penyumbang pajak PBB terkecil yaitu Desa Sambangrejo hanya Rp. 28.908.258,- atau 2,41%. Lengkapnya ditampilkan di tabel 9.1.2

Gambar. 9. Jumlah Penerimaan Alokasi Dana Desa (ADD) Kecamatan Modo, 2017



Tabel 9.1.1 Penerimaan Alokasi Dana Desa dan Dana Desa (Rupiah) di Kecamatan Modo, 2017

Desa/Kelurahan	ADD	DD
(1)	(2)	(3)
1 Jegreg	346.582.660	864.936.800
2 Kedunglerep	278.273.761	774.125.700
3 Sambangrejo	266.335.247	767.390.200
4 Medalem	268.502.692	769.811.100
5 Kedungpengaron	323.612.964	788.150.500
6 Sumberagung	320.059.998	777.994.500
7 Mojorejo	323.598.948	866.160.900
8 Pule	324.966.530	803.235.300
9 Yungyang	304.091.377	781.702.700
10 Sidodowo	413.069.661	829.316.200
11 JatiPAYAK	295.813.669	788.511.100
12 Kedungwaras	275.193.498	829.502.400
13 Sidomulyo	269.024.054	773.887.300
14 Kacangan	297.104.179	786.552.600
15 Sambungrejo	262.406.195	770.843.600
16 Kedungrejo	287.309.270	775.711.700
17 Nguwok	256.690.489	772.290.000
Modo	5.112.635.192	13.520.122.600

Sumber : Kantor Kecamatan Modo

Tabel 9.1.2 Realisasi Pemasukan PBB (Rupiah) di Kecamatan Modo, 2017

Desa/Kelurahan	Target	Realisasi	Sisa	Persentase
(1)	(2)	(3)	(4)	(5)
1 Jegreg	129.963.119,00	129.963.119,00	0,00	100,00
2 Kedunglerep	57.765.631,00	57.765.631,00	0,00	100,00
3 Sambangrejo	36.631.714,00	36.631.714,00	0,00	100,00
4 Medalem	46.131.358,00	46.131.358,00	0,00	100,00
5 Kedungpengaron	70.312.187,00	70.312.187,00	0,00	100,00
6 Sumberagung	92.323.143,00	92.323.143,00	0,00	100,00
7 Mojorejo	158.502.080,00	158.502.080,00	0,00	100,00
8 Pule	108.842.233,00	108.842.233,00	0,00	100,00
9 Yungyang	81.276.402,00	81.276.402,00	0,00	100,00
10 Sidodowo	122.377.259,00	122.377.259,00	0,00	100,00
11 JatiPAYAK	86.280.490,00	86.280.490,00	0,00	100,00
12 Kedungwaras	77.987.526,00	77.987.526,00	0,00	100,00
13 Sidomulyo	70.389.272,00	70.389.272,00	0,00	100,00
14 Kacangan	112.067.702,00	112.067.702,00	0,00	100,00
15 Sambungrejo	42.060.539,00	42.060.539,00	0,00	100,00
16 Kedungrejo	80.764.164,00	80.764.164,00	0,00	100,00
17 Nguwok	115.453.175,00	115.453.175,00	0,00	100,00
Modo	1.489.127.994,00	1.489.127.994,00	0,00	100,00

Sumber : Kantor Kecamatan Modo

Tabel 9.1.3 Baku Pajak Bumi dan Bangunan (PBB) di Kecamatan Modo, 2016

Desa/Kelurahan	Wajib Pajak	Luas Tanah Kena Pajak (m ²)	Luas Bangunan Kena Pajak (m ²)
(1)	(2)	(3)	(4)
1 Jegreg	3.219,00	5.999.945,00	74.425,00
2 Kedunglerep	1.507,00	2.636.979,00	19.224,00
3 Sambangrejo	1.064,00	1.718.783,00	13.111,00
4 Medalem	1.541,00	2.550.904,00	12.857,00
5 Kedungpengarr	2.058,00	3.704.048,00	24.114,00
6 Sumberagung	2.233,00	3.870.476,00	47.725,00
7 Mojorejo	3.577,00	4.906.545,00	83.390,00
8 Pule	2.397,00	3.645.258,00	50.107,00
9 Yungyang	1.865,00	3.291.520,00	33.857,00
10 Sidodowo	3.334,00	6.045.553,00	37.896,00
11 Jatipayak	2.192,00	3.547.970,00	39.199,00
12 Kedungwaras	2.165,00	3.949.625,00	25.547,00
13 Sidomulyo	1.651,00	3.248.275,00	18.907,00
14 Kacangan	2.388,00	4.408.501,00	40.670,00
15 Sambungrejo	849,00	1.334.831,00	20.996,00
16 Kedungrejo	1.395,00	2.571.733,00	31.564,00
17 Nguwok	1.825,00	2.158.212,00	48.482,00
Modo	35.260,00	59.589.158,00	622.071,00

Sumber : Kantor Kecamatan Modo

Tabel 9.1.4 Jumlah Bank Menurut Jenis di Kecamatan Modo, 2017

Desa/Kelurahan	Bank Umum	BPR
(1)	(2)	(3)
1 Jegreg	-	-
2 Kedunglerep	-	-
3 Sambangrejo	-	-
4 Medalem	-	-
5 Kedungpengaron	-	-
6 Sumberagung	-	-
7 Mojorejo	1	1
8 Pule	-	-
9 Yungyang	-	-
10 Sidodowo	-	-
11 Jatipayak	-	-
12 Kedungwaras	-	-
13 Sidomulyo	-	-
14 Kacangan	-	-
15 Sambungrejo	-	-
16 Kedungrejo	-	-
17 Nguwok	-	-
Modo	1,00	1,00

Sumber : Kantor Kecamatan Modo

Tabel 9.1.5 Jumlah Koperasi Menurut Jenis Koperasi di Kecamatan Modo, 2017

Desa/Kelurahan	KUD	KPN	KOKPAR	KOPPAS	KOPWAN	Lainnya	Jumlah
(1)	(2)	(3)	(4)	(5)	(6)	(7)	(8)
1 Jegreg	-	-	-	-	1	-	1
2 Kedunglerep	-	-	-	-	1	-	1
3 Sambangrejo	-	-	-	-	1	-	1
4 Medalem	-	-	-	-	1	-	1
5 Kedungpengaron	-	-	-	-	1	-	1
6 Sumberagung	-	-	-	-	1	-	1
7 Mojorejo	-	1	-	-	1	2	4
8 Pule	-	-	-	-	1	1	2
9 Yungyang	-	-	-	-	1	-	1
10 Sidodowo	-	-	-	-	1	-	1
11 Jatipayak	-	-	-	-	1	-	1
12 Kedungwaras	-	-	-	-	1	-	1
13 Sidomulyo	-	-	-	-	1	-	1
14 Kacangan	-	-	-	-	1	1	2
15 Sambungrejo	-	-	-	-	1	-	1
16 Kedungrejo	1	-	-	-	1	-	2
17 Nguwok	-	-	-	-	2	4	6
Jumlah	1	1	0	0	18	8	28

Sumber : Kantor Desa dan Kantor Kecamatan Modo



**SENSUS
EKONOMI**

DATA

MENCERDASKAN BANGSA


— *Enlighten The Nation* —

<https://lamongankab.bps.go.id>



**BADAN PUSAT STATISTIK
KABUPATEN LAMONGAN**
BPS-Statistics of Lamongan Regency
Jalan Basuki Rahmad 176 Lamongan 62215
Telp: (0322)321339, Fax: (0322)321339
Homepage: <http://lamongankab.bps.go.id>
E-mail: bps3524@bps.go.id

ISSN 0021-5562



9 770021 556213