

Kecamatan **DUSUN TENGAH** DALAM ANGKA

Dusun Tengah Subdistrict in Figures 2020
#MencatatIndonesia

Terima kedatangan petugas sensus pada September 2020

2020



Kecamatan

DUSUN TENGAH

DALAM ANGKA

Dusun Tengah Subdistrict in Figures 2020

#MencatatIndonesia

Terima kedatangan petugas sensus pada September 2020

2020



Kecamatan Dusun Tengah Dalam Angka 2020

Dusun Tengah Subdistrict in Figures 2020

ISSN : 2302-5093
No. Publikasi/Publication Number : 62120.2009
Katalog/Catalog : 1102001.6212050
Ukuran Buku/Book Size : 14,8 x 21 cm
Jumlah Halaman/Number of Page : xxviii+ 158 halaman/pages

Naskah/Manuscript:

Badan Pusat Statistik Kabupaten Barito Timur/BPS-Statistics of Barito Timur Regency

Penyunting/Editor:

Badan Pusat Statistik Kabupaten Barito Timur/BPS-Statistics of Barito Timur Regency

Tata Letak, Gambar Kover, dan Infografis/Layout, Cover Designed, and Infographic:

Badan Pusat Statistik Kabupaten Barito Timur/BPS-Statistics of Barito Timur Regency

Ilustrasi Cover/Cover Illustration:

Sensus Penduduk 2020/ Census of Population 2020

Diterbitkan Oleh/Published by:

© Badan Pusat Statistik Kabupaten Barito Timur

BPS-Statistics of Barito Timur Regency

Dicetak oleh/Printed by:

CV. KBM

Dilarang mengumumkan, mendistribusikan, mengomunikasikan, dan/atau menggandakan sebagian atau seluruh isi buku ini untuk tujuan komersial tanpa ijin tertulis dari Badan Pusat Statistik Kabupaten Barito Timur.

Prohibited announced, distribute, communicate, and/or copying of this part or the whole of this book for commercial purposes without permission from BPS –Statistics of Barito Timur Regency

TIM PENYUSUN
Drafting Team

Penanggung Jawab Umum/General Director	: Maria Wahyu Utami
Naskah/Manuscript	: Agusni Rahman
Tata Letak/Layout	: Rengga Anggia
Gambar Kulit/Cover Design	: Rengga Anggia
Infografis/Infographic	: Rengga Anggia Yoviana Yulta
Penyunting/Editor	: Yoviana Yulta

<https://bartimkab.bps.go.id/>

PETA KECAMATAN DUSUN TENGAH

Map of Dusun Tengah Subdistrict



Plt. KEPALA BPS KABUPATEN BARITO TIMUR
Chief Statistician of Barito Timur Regency



Maria Wahyu Utami, S.Si, M.M



KATA PENGANTAR

Publikasi **“Kecamatan Dusun Tengah Dalam Angka Tahun 2020”** merupakan publikasi tahunan Badan Pusat Statistik (BPS) Kabupaten Barito Timur. Publikasi ini disusun oleh Koordinator Statistik Kecamatan (KSK) Dusun Tengah guna memberikan gambaran mengenai keadaan geografi, penduduk, sosial ekonomi, dan sebagainya dalam wilayah Kecamatan Dusun Tengah.

Dalam Penyusunan publikasi ini, data yang disusun diperoleh dari berbagai sumber baik dari kegiatan-kegiatan yang dilaksanakan oleh BPS Kabupaten Barito Timur, dinas/instansi terkait, maupun para aparat pemerintah baik dari tingkat kecamatan hingga desa/kelurahan. Publikasi ini diharapkan dapat memenuhi kebutuhan para konsumen data, serta dapat dijadikan sebagai dasar dalam perencanaan pembangunan, khususnya Kecamatan Dusun Tengah sendiri.

Meskipun telah diupayakan kelengkapan dan penyempurnaan data yang disajikan, namun masih terasa belum dapat memenuhi kebutuhan pemakai data. Karena itu saran, pendapat dan kritik yang konstruktif dari berbagai pihak sangat diharapkan, guna perbaikan dan penyempurnaan publikasi ini dimasa mendatang.

Kepada semua pihak yang telah memberikan bantuannya sehingga dapat terbitnya publikasi ini, kami ucapkan terima kasih. Semoga kerjasama yang baik ini dapat kita tingkatkan dimasa yang akan datang.

Akhirnya semoga Tuhan Yang Maha Esa selalu melimpahkan rahmat dan hidayah-Nya kepada kita semua, Demikian dan terima kasih.

Tamiang Layang, 28 September 2020
Plt. Kepala Badan Pusat Statistik
Kabupaten Barito Timur,

Maria Wahyu Utami, S.Si, M.M



PREFACE

The Publication of "Dusun Tengah Subdistrict in Figures 2020" is an annual publication Statistics Board of Barito Timur Regency, This Publication is made by Statistics Coordinator of Dusun Tengah Subdistrict for give the description about geographical, environment, socio economic, and other situation in Dusun Tengah.

For the preparation of this book, data are collected from many sources such as from many activities of Statistics Board of Barito Timur Regency, boards/institutions, and government officials in Subdistrict nor village/ward level. Hopefully this publication will be useful for all of us to plan preparation and implementation of the development Dusun Tengah Subdistrict.

Although a great effort for the completion of it had already been made, it could not meet the need of data user. Therefore, readers constructive criticism and suggestion for the completion of the publication are needed in the next time.

Our gratitude goes to all government and private institutions that have already contributed data for its preparation this book. Hopefully, this valuable cooperation can keep being endlessly increased.

Hopefully God always give His blessing for all of us, Thank you.

Tamiang Layang, September 28th 2020

**Chief Statistician of
Barito Timur Regency**

Maria Wahyu Utami, S.Si, M.M

DAFTAR ISI
Contents

	Halaman <i>Page</i>
Peta Wilayah Kecamatan Dusun Tengah <i>Map of Dusun Tengah Subdistrict</i>	v
Kata Pengantar <i>Preface</i>	ix
Daftar Isi <i>Contents</i>	xi
Daftar Tabel <i>List of Tables</i>	xiii
Daftar Gambar <i>List of Figures</i>	xxi
Penjelasan Umum <i>Explanatory Notes</i>	xxiii
1 Geografi dan Iklim <i>Geography and Climate</i>	1
2 Pemerintahan <i>Government</i>	15
3 Penduduk <i>Population</i>	29
4 Sosial <i>Social</i>	43
5 Pertanian <i>Agriculture</i>	75

	Halaman
	<i>Page</i>
6 Perindustrian dan Energi	
<i>Industry and Energy</i>	105
7 Perdagangan	
<i>Trade</i>	119
8 Transportasi, Komunikasi dan Pariwisata	
<i>Transportation, Communication and Tourism</i>	131
9 Keuangan dan Harga	
<i>Financial and Prices</i>	147

DAFTAR TABEL
List of Tables

Halaman
Page

1 GEOGRAFI DAN IKLIM

GEOGRAPHY AND CLIMATE

- 1.1 Luas Wilayah Menurut Desa/Kelurahan di Kecamatan Dusun Tengah, 2019**
Wide Area by Village/ Ward in Dusun Tengah Subdistrict, 2019... 9
- 1.2 Tinggi dari Permukaan Laut dan Tingkat Kemiringan Lahan Menurut Desa/ Kelurahan di Kecamatan Dusun Tengah, 2019**
Attitude of Sea Level and Slope Area by Village/Ward in Dusun Tengah Subdistrict, 2019 10
- 1.3 Nama-nama Sungai dan Desa yang Dilintasi di Kecamatan Dusun Tengah, 2019**
Rivers Names and Village/Ward that was Crossed in Dusun Tengah Subdistrict, 2019 11
- 1.4 Temperatur, Kelembaban Relatif, Tekanan Udara Maksimum dan Minimum Kabupaten Barito Timur, 2019**
Rivers Names and Village/Ward that was Crossed in Dusun Tengah Subdistrict, 2019 12
- 1.5 Jumlah Curah Hujan, Hari Hujan, Kecepatan Angin, dan Arah Angin Kabupaten Barito Timur, 2019**
Number of Rainfall, Rainday, Wind Velocity, and Wind Direction of Barito Timur Regency, 2019..... 13

2 PEMERINTAHAN
GOVERNMENT

- 2.1 Nama-nama Desa/Kelurahan Menurut Status Pemerintahan di Kecamatan Dusun Tengah, 2019**
Name of Village/Ward by Status of Government Administration in Dusun Tengah Subdistrict, 2019 23
- 2.2 Jumlah Satuan Lingkungan Setempat (SLS) Menurut Desa/Kelurahan di Kecamatan Dusun Tengah, 2019**
Number of Unit Local Environment by Village/Ward in Dusun Tengah Subdistrict, 2019..... 24
- 2.3 Desa/Kelurahan Menurut Keberadaan Badan Perwakilan Desa/ Dewan Kelurahan di Kecamatan Dusun Tengah, 2019**
Village/Ward by Presence of Village Representatives Bodies/ Ward Council in Dusun Tengah Subdistrict, 2019..... 25
- 2.4 Jumlah Aparat Pemerintah Menurut Desa/Kelurahan dan Jenis Kelamin di Kecamatan Dusun Tengah, 2019**
Number of Government Official by Village/Ward and Sex in Dusun Tengah Subdistrict, 2019..... 26
- 2.5 Aparat Pemerintah Menurut Tingkat Pendidikan yang Ditamatkan di Kecamatan Dusun Tengah, 2019**
Government Officials by Level Education Attained in Dusun Tengah Subdistrict, 2019..... 27

3 PENDUDUK
POPULATION

- 3.1 Luas Wilayah, Jumlah Penduduk, dan Kepadatan Penduduk Menurut Desa/Kelurahan di Kecamatan Dusun Tengah, 2018**
Wide Area, Number Population, and Population Density by Village/Ward in Dusun Tengah Subdistrict, 2018..... 37

3.2	Jumlah Penduduk Menurut Jenis Kelamin dan Desa/Kelurahan di Kecamatan Dusun Tengah, 2018	
	<i>Population by Sex and Village in Dusun Tengah Subdistrict, 2018</i>	38
3.3	Jumlah Penduduk dan Laju Pertumbuhan Menurut Desa/Kelurahan di Kecamatan Dusun Tengah,2018	
	<i>Populations and Population Growth Rates by Village in Dusun Tengah Subdistrict, 2018</i>	39
3.4	Jumlah Penduduk, Jumlah Rumah Tangga, dan Rata-rata Jiwa Per Rumah Tangga Menurut Desa/Kelurahan di Kecamatan Dusun Tengah, 2018	
	<i>Population, Number of Households, and Average People at Household by Village in Dusun Tengah Subdistrict, 2018</i>	40
3.5	Jumlah Penduduk Menurut Kelompok Umur di Kecamatan Dusun Tengah, 2018	
	<i>Number of Population by Ages Groups in Dusun Tengah Subdistrict, 2018</i>	41
4	SOSIAL	
	<i>SOCIAL</i>	
4.1	Jenis Pencemaran yang Pernah Terjadi Menurut Desa/Kelurahan di Kecamatan Dusun Tengah, 2019	
	<i>Type of Pollution That Ever Had by Village/Ward in Dusun Tengah Subdistrict, 2019</i>	51
4.2	Banyaknya Kejadian Bencana Alam Menurut Desa/Kelurahan di Kecamatan Dusun Tengah 2019	
	<i>Number of Natural Disaster Incidents by Villages in Dusun Tengah Subdistrict, 2019</i>	52

4.3	Jumlah Desa/Kelurahan Yang Memiliki Sarana Kesehatan Menurut Kelurahan/Desa di Kecamatan Dusun Tengah, 2019 <i>Number of Villages Having Health Facilities by Kelurahan/Village in Dusun Tengah Subdistrict, 2019.....</i>	54
4.4	Jumlah Sarana Kesehatan Menurut Desa/Kelurahan di Kecamatan Dusun Tengah, 2019 <i>Number of Health Facilities by Village/Ward in Dusun Tengah Subdistrict, 2019.....</i>	56
4.5	Jumlah Tenaga Kesehatan Menurut Desa/Kelurahan di Kecamatan Dusun Tengah, 2019 <i>Number of Health Workers by Village/Ward in Dusun Tengah Subdistrict, 2019.....</i>	59
4.6	Wabah Penyakit yang Pernah Melanda Menurut Desa/Kelurahan di Kecamatan Dusun Tengah, 2019 <i>Epidemic Diseases which ever been by Village/Ward in Dusun Tengah Subdistrict, 2019.....</i>	60
4.7	Jumlah Fasilitas Kesehatan Keluarga Berencana dan Pos Pelayanan Keluarga Berencana Desa (PPKBD) Menurut Desa/Kelurahan di Kabupaten Barito Timur, 2019 <i>Number of Family Planning Program Clinics, Integrated Services Post, and Family Planning Cadre by Village/Ward in Dusun Tengah Subdistrict, 2019.....</i>	61
4.8	Jumlah Peserta KB Menurut Desa/Kelurahan dan Jenis Alat Kontrasepsi digunakan di Kecamatan Dusun Tengah, 2019 <i>Number of Family Planning Participants by Village/Ward and Types of Contraceptives Used in Dusun Tengah Subdistrict, 2019</i>	62
4.9	Jumlah Pasangan Usia Subur dan Peserta KB Aktif Menurut Desa/Kelurahan di Kecamatan Dusun Tengah, 2019 <i>Number of Fertile Age Couples and Active Acceptors Family Planning by Village/Ward in Dusun Tengah Subdistrict, 2019.....</i>	63

4.10	Jumlah Desa/Kelurahan yang Memiliki Fasilitas Sekolah Menurut Kelurahan/Desa dan Tingkat Pendidikan di Kecamatan Dusun Tengah, 2014, 2018, dan 2019 <i>Number of Villages¹/Kelurahan Having Educational Facilities by Province and Educational Level in Dusun Tengah Subdistrict, 2014, 2018, dan 2019</i>	64
4.11	Jumlah Sekolah, Guru dan Murid Sekolah Dasar (SD)/ Menurut Desa/Kelurahan di Kecamatan Dusun Tengah, 2019 <i>Number of Schools, Teachers, and Pupils of Elementary Schools by Village/Ward in Dusun Tengah Subdistrict, 2019</i>	67
4.12	Jumlah Sekolah, Guru dan Murid Madrasah Ibtidaiyah (MI) Menurut Desa/Kelurahan di Kecamatan Dusun Tengah, 2019 <i>Number of Schools, Teachers, and Pupils of Madrasah Ibtidaiyah (MI) By Village/Ward in Dusun Tengah Subdistrict, 2019.....</i>	68
4.13	Jumlah Sekolah, Guru dan Murid Sekolah Menengah Pertama (SMP) Menurut Desa/Kelurahan di Kecamatan Dusun Tengah, 2019 <i>Number of Schools, Teachers, and Pupils of Junior High Schools By Village/Ward in Dusun Tengah Subdistrict, 2019</i>	69
4.14	Jumlah Sekolah, Guru dan Murid Madrasah Tsanawiyah (MTs) Menurut Desa/Kelurahan di Kecamatan Dusun Tengah, 2019 <i>Number of Schools, Teachers, and Pupils of Madrasah Tsanawiyah (MTs) By Village/Ward in Dusun Tengah Subdistrict, 2019</i>	70
4.15	Jumlah Sekolah, Guru dan Murid Sekolah Menengah Atas (SMA) di Kecamatan Dusun Tengah, 2019 <i>Number of Schools, Teachers, and Pupils of Senior High School in Dusun Tengah Subdistrict, 2019</i>	71

4.16	Jumlah Penduduk Menurut Kelurahan/Desa dan Agama yang dianut di Kecamatan Dusun Tengah, 2019 <i>Population by Ward/Village and Religion in Dusun Tengah Subdistrict, 2019</i>	74
4.17	Jumlah Tempat Peribadatan Menurut Desa/Kelurahan di Kecamatan Dusun Tengah, 2019 <i>Number of Religious Worship Facilities by Village/Ward in Dusun Tengah Subdistrict, 2019</i>	72
4.18	Keberadaan Tenaga Keamanan Menurut Desa/ Kelurahan dan Jenisnya di Kecamatan Dusun Tengah, 2019 <i>Number of Security Personnel by Village/Ward and Types in Dusun Tengah Subdistrict, 2019</i>	74
5	PERTANIAN <i>AGRICULTURE</i>	
5.1	Luas Panen Tanaman Sayuran Menurut Kelurahan/Desa dan Jenis Tanaman (ha) di Kecamatan Dusun Tengah, 2016–2019 <i>Harvested Area of Vegetables by Kelurahan/Village and Kind of Plant (ha) in Dusun Tengah Subdistrict, 2016–2019</i>	83
5.2	Produksi Tanaman Sayuran Menurut Kelurahan/Desa dan Jenis Tanaman (Kuintal) di Kecamatan Dusun Tengah, 2016–2019 <i>Production of Vegetables by Kelurahan/Village and Kind of Plant (Quintal) in Dusun Tengah Subdistrict, 2016–2019</i>	85
5.3	Luas Panen Tanaman Biofarmaka Menurut Jenis Tanaman (m2) di Kecamatan Dusun Tengah, 2016-2019 <i>Harvested Area of Medicinal Plants by Kind of Plant (m2) in Dusun Tengah Subdistrict, 2016-2019</i>	87

5.4	Produksi Tanaman Biofarmaka Menurut Jenis Tanaman (kg), di Kecamatan Dusun Tengah, 2016–2019 <i>Production of Medicinal Plants by Kind of Plant (kg) in Dusun Tengah Subdistrict, 2016–2019</i>	88
5.5	Luas Panen Tanaman Hias Menurut Jenis Tanaman (m²) di Kecamatan Dusun Tengah, 2016–2019 <i>Harvested Area of Ornamental Plants by Kind of Plant (m²) in Dusun Tengah Subdistrict, 2016–2019</i>	89
5.6	Produksi Tanaman Hias Menurut Jenis Tanaman (tangkai) di Kecamatan Dusun Tengah, 2016–2019 <i>Production of Ornamental Plants by Kind of Plant (stalks) in Dusun Tengah Subdistrict, 2016–2019</i>	91
5.7	Jumlah Tanaman Menghasilkan Buah-buahan dan Sayuran Tahunan Menurut Jenis Tanaman di Kecamatan Dusun Tengah, 2016–2019 <i>Number of Plants to Produce Annual Fruits and Vegetables by Plant Type in Dusun Tengah Subdistrict, 2016–2019</i>	93
5.8	Produksi Buah-buahan dan Sayuran Tahunan Menurut Jenis Tanaman di Kecamatan Dusun Tengah (kuintal), 2016–2019 <i>Production of Annual Fruits and Vegetables by Kind of Plant in Dusun Tengah Subdistrict (Quintal), 2016–2019</i>	95
5.9	Luas Areal Tanaman Perkebunan Menurut Kelurahan/Desa dan Jenis Tanaman (Ha) di Kecamatan Dusun Tengah, 2018–2019 <i>Planted Area of Estate Crops by Sub District and Type of Crops (Ha) in Dusun Tengah Subdistrict, 2018–2019</i>	97
5.10	Produksi Perkebunan Menurut Kelurahan/Desa dan Jenis Tanaman (ton) di Kecamatan Dusun Tengah, 2018–2019 <i>Production of Estate by Kelurahan/Village and Type of Crops (ton) in Dusun Tengah Subdistrict, 2018–2019</i>	99

5.11	Populasi Ternak Menurut Jenisnya di Kecamatan Dusun Tengah (Ekor), 2015–2019 <i>Livestock Population by Types in Dusun Tengah Subdistrict (Heads), 2015–2019.....</i>	101
5.12	Populasi Unggas Menurut Jenisnya di Kecamatan Dusun Tengah (Ekor), 2015–2019 <i>Population of Poultry by Types in Dusun Tengah Subdistrict (Heads), 2015–2019.....</i>	102
5.13	Keberadaan Kelompok Tani Menurut Desa/Kelurahan di Kecamatan Dusun Tengah, 2019 <i>Availability of Farmer Groups by Village/Ward in Dusun Tengah Subdistrict, 2019.....</i>	103
5.14	Keberadaan Faktor Pendukung Pertanian Menurut Desa/Kelurahan di Kecamatan Dusun Tengah, 2019 <i>Availability of Farming Supporting Factors by Village/Ward in Dusun Tengah Subdistrict, 2019.....</i>	104
6	PERINDUSTRIAN DAN ENERGI <i>INDUSTRY AND ENERGY</i>	
6.1	Jumlah Industri Kecil dan Kerajinan Rumah Tangga Menurut Desa/Kelurahan di Kecamatan Dusun Tengah, 2019 <i>Number of Small and Household Establishments by Village/Ward in Dusun Tengah Subdistrict, 2019.....</i>	113
6.2	Banyaknya Desa/Kelurahan Menurut Jenis Bahan Bakar untuk Memasak yang Digunakan Oleh Sebagian Besar Keluarga di Kecamatan Dusun Tengah, 2019 <i>Number of Villages by Type of Fuel for Cooking Used by Most Families in Dusun Tengah Subdistrict, 2019.....</i>	115

- 6.3 Keberadaan Jaringan Listrik PLN Menurut Desa/Kelurahan di Kecamatan Dusun Tengah, 2019**
*Availability of PLN's Electricity Network by Village/Ward in Dusun Tengah Subdistrict, 2019.....*116
- 6.4 Banyaknya Keluarga Menurut Desa/Kelurahan dan Jenis Pengguna Listrik di Kecamatan Dusun Tengah, 2019**
*Number of Families by Villages and Type of Electricity User in Dusun Tengah Epat Subistrict, 2019.....*117
- 6.5 Banyaknya Desa/Kelurahan Menurut Keberadaan Penerangan Jalan Utama Desa/Kelurahan di Kecamatan Dusun Tengah, 2019**
*Number of Villages According to the Existence of Village / Sub-District Main Street Lighting in Dusun Tengah Subistrict, 2019.....*118

7 PERDAGANGAN

TRADE

- 7.1 Banyaknya Sarana dan Prasarana Ekonomi Menurut Desa/Kelurahan dan Jenisnya di Kecamatan Dusun Tengah, 2019**
Number of Economic Facilities by Village/Ward in Dusun Tengah Subdistrict, 2019 127
- 7.3 Jumlah Pedagang yang Terdaftar di Kecamatan Dusun Tengah, 2016-2019**
Number of Saler who Registered in Dusun Tengah Subdistrict, 2016-2019..... 130

8 TRANSPORTASI, KOMUNIKASI, DAN PARIWISATA
TRANSPORTATION, COMMUNICATION, AND TOURISM

- 8.1 Jenis Permukaan Jalan Terluas Menurut Desa/Kelurahan di Kecamatan Dusun Tengah, 2019**
Number of Small and Household Establishments by Village/Ward in Dusun Tengah Subdistrict, 2019 139
- 8.2 Jarak dari Masing-masing Desa/Kelurahan ke Ibukota Kecamatan dan Ibukota Kabupaten (Km) di Kecamatan Dusun Tengah, 2019**
Distances of Each Village/ Ward to The Capital of Subdistrict and The Capital of Regency (Km) in Dusun Tengah Subdistrict, 2019 140
- 8.3 Jumlah Sarana Komunikasi dan Informasi Menurut Desa/Kelurahan di Kecamatan Dusun Tengah, 2019**
Number of Communication and Information Means by Village/ Ward in Dusun Tengah Subdistrict, 2019..... .141
- 8.4 Jumlah Keberadaan Base Transceiver Station (BTS) Menurut Desa/Kelurahan di Kecamatan Dusun Tengah, 2019**
Number of Base Transceiver Station (BTS) Existence by Village in Dusun Tengah Subdistrict, 2019 142
- 8.5 Kondisi Sinyal Telepon Seluler/Handphone Menurut Desa/Kelurahan di Kecamatan Dusun Tengah, 2019**
The Existence of Tourism Location in Dusun Tengah Subdistrict, 2019.... Cellular/Cellphone Signal Conditions According to Villages/Ward in Dusun Tengah Subdistrict, 2019..... ..143
- 8.6 Jenis Jaringan Seluler Menurut Desa/Kelurahan di Kecamatan Dusun Tengah, 2019**
Types of Cellular Networks by Village/Wards in Dusun Tengah Subdistrict, 2019.... 144

8.7	Keberadaan Tempat Pariwisata di Kecamatan Dusun Tengah, 2019 <i>The Existence of Tourism Location in Dusun Tengah Subdistrict, 2019....</i>	145
------------	--	-----

9 KEUANGAN DAN HARGA
FINANCIAL AND PRICE

9.1	Jumlah Fasilitas Instansi Keuangan dan Perbankan Menurut Desa/Kelurahan di Kecamatan Dusun Tengah, 2019 <i>Number of Financial Institutions and Banking Facilities by Villages/Ward in Dusun Tengah Subdistrict, 2019.....</i>	155
------------	--	-----

9.2	Banyaknya Koperasi yang Masih Aktif Menurut Desa/Kelurahan dan Jenis Koperasi di Kecamatan Dusun Tengah, 2019 <i>Number of Cooperation by Village/Ward and Types in Dusun Tengah Subdistrict, 2019</i>	156
------------	--	-----

9.3	Jumlah Kios Sarana Produksi Pertanian Menurut Desa/ Kelurahan di Kecamatan Dusun Tengah, 2019 <i>Number of Agricultural Production Means Stalls by Village/ Ward in Dusun Tengah Subdistrict, 2019.....</i>	157
------------	---	-----

9.4	Besarnya Alokasi Dana Desa/Kelurahan di Kecamatan Dusun Tengah (Rupiah), 2018 <i>Number of Allocation Funds of Village/Ward in Dusun Tengah Subdistrict, 2018.....</i>	158
------------	--	-----

DAFTAR GAMBAR

List of Figure

	Halaman <i>Page</i>
1.1. Curah Hujan dan Hari Hujan di Kabupaten Barito Timur, 2019 <i>Rainfall and Rainday Direction of Barito Timur Regency, 2019</i>	7
2.1 Jumlah Satuan Lingkungan Setempat (SLS) Menurut Desa/Kelurahan di Kecamatan Dusun Tengah, 2019 <i>Number of Government Official by Village/Ward in Dusun Tengah Subdistrict, 2019</i>	21
3.1 Jumlah Penduduk Menurut Jenis Kelamin dan Desa/Kelurahan Jenis Kelamin di Kecamatan Dusun Tengah, 2018 <i>Number of Population by Ages Groups in Paju Epat Subdistrict, 2018</i>	35
4.1 Jumlah Pasangan Usia Subur dan Peserta KB Aktif Menurut Desa/Kelurahan di Kecamatan Dusun Tengah, 2019 <i>Number of Fertile Age Couples and Active Acceptors Family Planning by Village/Ward in Dusun Tengah Subdistrict, 2019</i>	49
5.1 Produksi Tanaman Sayuran dan Buah–Buahan Semusim Menurut Jenis Tanaman (Kuintal) di Kecamatan Dusun Tengah, 2019 <i>Production of Seasonal Vegetables and Fruits by Kind of Plant (Kuintal) in Dusun Tengah Subdistrict, 2019</i>	81
6.1 Banyaknya Keluarga Menurut Desa/Kelurahan dan Jenis Pengguna Listrik di Kecamatan Dusun Tengah, 2019 <i>Number of Families by Villages and Type of Electricity User in Dusun Tengah Subdistrict, 2019</i>	123
7.1 Banyaknya Sarana dan Prasarana Ekonomi Menurut Desa/Kelurahan dan Jenisnya di Kecamatan Dusun Tengah, 2019 <i>Number of Economic Facilities by Village/Ward in Dusun Tengah Subdistrict, 2019</i>	135

	Halaman
	<i>Page</i>
8.1 Jenis Permukaan Jalan Terluas Menurut Desa/Kelurahan di Kecamatan Dusun Tengah, 2019	
<i>Type of The Largest Road Surface by Village/Ward in Dusun Tengah Subdistrict, 2019.....</i>	147
9.1 Banyaknya Koperasi yang Masih Aktif Menurut Desa/Kelurahan dan Jenis Koperasi di Kecamatan Dusun Tengah, 2019	
<i>Number of Cooperation by Village/Ward and Types in Dusun Tengah Subdistrict, 2019.....</i>	161

Penjelasan Umum

Tanda-tanda, satuan-satuan dan lain-lain yang digunakan dalam publikasi ini adalah sebagai berikut:

1. Tanda-tanda

Data belum tersedia	:	...
Data tidak tersedia	:	-
Data dapat diabaikan	:	0
Tanda desimal	:	,
Ada	:	√
Tidak ada	:	—
Angka diperbaiki	:	r)
Angka sementara	:	*)
Angka sangat sementara	:	***)
Angka perkiraan	:	e)
Rupiah	:	Rp
Dollar	:	\$

2. Satuan

Barel	:	158,99 liter = 0,159 m ³
Bata (untuk garam)	:	500 gram
Batang (untuk sabun)	:	400 gram
Botol	:	700 cc
Helai (untuk kain batik)	:	1 – 2 m
Kilogram (kg)	:	1000 gram = 10 ons
Kilometer (km)	:	1000 meter
Kuintal (kw)	:	100 kg
Liter (untuk beras)	:	0,8 kg
Long ton (lgt)	:	1000 kg
Lusin	:	12 buah
Metricubic feet (mcf)	:	0,283 m ³
Metric ton (m,ton)	:	1000 kg = 0,98421 long ton
Ons	:	100 gram

Satuan lainnya: buah, bungkus, butir, kaleng, ton-kilometer (ton-km), pulsa, jam, menit dan persen (%).

Explanatory Notes

Symbols, units and other which were used in this publication, are as follows:

1. Symbols

Data not yet available	:	...
Data not available	:	-
Data negligible	:	0
Decimal point	:	,
Available	:	√
Not available	:	—
Revised figures	:	r)
Preliminary figures	:	*)
Very Preliminary figures	:	**)
Estimated figures	:	e)
Rupiahs	:	Rp
Dollar	:	\$

2. Units

Barrel	:	158,99 litre = 0,159 m ³
Breguatee (for salt)	:	500 gram
Piece (for soap)	:	400 gram
Bottle	:	700 cc
Piece (for batik)	:	1 – 2 metres
Kilograms (kg)	:	1000 gram = 10 ons
Kilometres (km)	:	1000 metres
Quintal (kw)	:	100 kg
Litres (untuk beras)	:	0,8 kg
Long ton (lgt)	:	1000 kg
Dozen	:	12 unit
Metricubic feet (mcf)	:	0,2832 m ³
Metric ton (m, ton)	:	1000 kg = 0,98421 long ton
Ounce (oz)	:	100 gram

Other units: unit, pack, number, tin pulse, ton-kilometres (ton-km), hour, minute, percent (%).


KONDISI IKLIM DI KABUPATEN BARITO TIMUR, 2019

Climate Condition in Barito Timur Regency, 2019

Suhu Udara

Temperature

Rata-rata/Average



27,4 °C

Kelembapan

Humidity

Rata-rata/Average



82,2%

Kecepatan Angin



Rata-rata/Average

12,6 knot

Curah Hujan

Rainfall

39,9 mm



Jumlah Hari Hujan

15,3

Rainday



PENJELASAN TEKNIS

1. **Secara astronomis**, Barito Timur terletak antara 1°2' Lintang Utara dan 2°5' Lintang Selatan dan antara 114°-115° Bujur Timur.
2. **Berdasarkan posisi geografisnya**, Kabupaten Barito Timur memiliki batas-batas: Utara dan Barat – Kabupaten Barito Selatan; Selatan – Kabupaten Barito Selatan dan Provinsi Kalimantan Selatan; Timur – Provinsi Kalimantan Selatan. Berdasarkan letak geografisnya, Kabupaten Barito Timur berada di tengah pulau Kalimantan, sebelah timur sungai Barito dan tidak memiliki wilayah laut.
3. **Kabupaten Barito Timur** terdiri dari 10 Kecamatan dengan tinggi wilayah berkisar antara 15-80 m di atas permukaan laut.
4. **Tinggi desa/kelurahan dari permukaan laut** diperoleh dengan mengukur koordinat dan tinggi kantor desa/kelurahan dari permukaan air laut dalam satuan meter dari permukaan air laut yang diukur menggunakan altimeter.

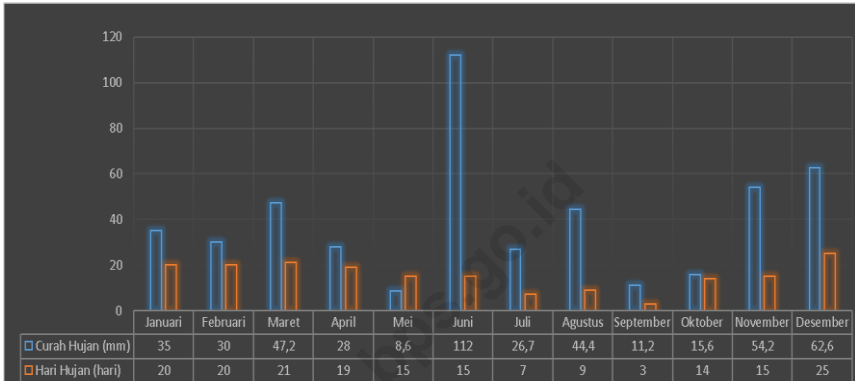
TECHNICAL NOTES

1. **Astronomically**, Barito Timur Regency is located between 1°2' North latitude and 2°5' South latitude, and between 114°-115° East longitude.
2. **In terms of geographic position**, Barito Timur Regency has boundaries as follows: North and West – Barito Selatan Regency; South – Barito Selatan Regency and Kalimantan Selatan Province; East Kalimantan Selatan Province. In terms of geographic location, Barito Timur Regency is located in the center of Borneo island, east of the river Barito and do not have a sea are.
3. **Barito Timur Regency** has 10 Subdistrict. Geographically average altitude of the Subdistrict Dusun Tengah is about 15 - 18 meters above sea level.
4. **The height of the village/ward from the sea level** is obtained by measuring the coordinates and height of the village/ward office from the aut water surface within one meter of dpal measured using the altimeter.

5. **Tinggi kecamatan dari permukaan laut** diperoleh dengan mengukur koordinat dan tinggi kantor kecamatan dari permukaan air laut dalam satuam meter yang diukur menggunakan altimeter.
5. *The subdistrict of the sea level is obtained by measuring the coordinates and height of the subdistrict office from the surface of the aut water within a meter of dpal measured using an altimeter.*
6. **Sungai** yang melintasi desa adalah sungai yang alirannya melalui wilayah desa/kelurahan termasuk juga sungai yang menjadi batas desa/kelurahan.
6. *Rivers that pass through the village are streams flowing through the village/ward area including the river that becomes the boundary of the village/ward.*

ULASAN	DESCRIPTION
<p>Secara geografis Kecamatan Dusun Tengah berbatasan dengan satu provinsi di luar Kalimantan Tengah dan lima kecamatan di dalam kabupaten. Di sebelah utara berbatasan dengan Kecamatan Raren Batuah, sebelah timur berbatasan dengan sebagian wilayah Provinsi Kalimantan Selatan, sebelah selatan berbatasan dengan Kecamatan Paku, Kecamatan Dusun Tengah, dan Kecamatan Patangkep Tutui, sedangkan sebelah barat berbatasan dengan Kecamatan Pematang Karau.</p>	<p><i>Geographically, Dusun Tengah Subdistrict bordering the provinces outside Kalimantan Tengah and the five subdistricts in the regency. In the north bordering of Raren Batuah Subdistrict, east by some parts of Kalimantan Selatan Province, in the south by the Paku, Dusun Tengah, and the Patangkep Tutui Subdistrict, while the west is bordered by Pematang Karau Subdistrict.</i></p>
<p>Kecamatan Dusun Tengah merupakan salah satu kecamatan dalam wilayah Kabupaten Barito Timur yang terletak di bagian timur ibukota kabupaten dengan luas wilayah 371 km² atau 9,68 persen dari luas Barito Timur. Kecamatan Dusun Tengah terdiri dari satu kelurahan dan tujuh desa definitif, Desa Muara Awang dan Netampin merupakan dua desa terluas, masing-masing luasnya adalah 120 km² atau 32,34 persen dan 105 km² atau 28,30 persen dari luas kecamatan.</p>	<p><i>Dusun Tengah Subdistrict is one of the subdistricts in Barito Timur Regency located in the eastern part of the capital regency with an area of 371 km², or 9,68 percent of the area of Barito Timur Regency. Dusun Tengah Subdistrict consist of one ward and seven villages, Muara Awang and Netampin Villages is two widest village, respectively breadth is 120 km² or 32,34 percent and 105 km² or 28,30 percent of the subdistrict.</i></p>
<p>Secara geografis, Kecamatan Dusun Tengah rata-rata berada pada ketinggian 26 m dari permukaan laut dengan tingkat kemiringan landai (kurang dari 15 derajat) kecuali Desa Muara Awang yang memiliki kemiringan sedang (15-25 derajat).</p>	<p><i>Geographically, Dusun Tengah Subdistrict average lies at a height of 26 m above sea level with a gentle slope (less than 15 degrees) except Muara Awang Village which has a moderate slope (15-25 degrees).</i></p>

Gambar 1.1 Curah Hujan dan Hari Hujan di Kabupaten Barito Timur, 2019
Figure Rainfall and Rainday of Barito Timur Regency, 2019



Sumber/ Source: Stasiun Meteorologi Buntok/Meteorological Station of Buntok

Tabel 1.1 Luas Wilayah Menurut Desa/Kelurahan di Kecamatan Dusun Tengah, 2019
Table Wide Area by Village/Ward in Dusun Tengah Subdistrict, 2019

Desa/Kelurahan <i>Village/Ward</i>	Luas (Km²) <i>Area (Km²)</i>	% Luas Terhadap Kecamatan <i>% From Subdistrict Area</i>
(1)	(2)	(3)
004 SAING	29,00	7,82
005 RODOK	24,30	6,55
006 AMPAH DUA	7,00	1,89
007 PUTAI	10,00	2,69
008 AMPAH KOTA	50,00	13,48
009 NETAMPIN	105,00	28,30
010 SUMBER GARUNGUNG	25,70	6,93
011 MUARA AWANG	120,00	32,34
DUSUN TENGAH	371,00	100,00

Sumber/ *Source*: Sekretariat Daerah Kabupaten Barito Timur/*Regional Secretary of Barito Timur Regency*

Tabel 1.2 Tinggi dari Permukaan Laut dan Tingkat Kemiringan Lahan Menurut Desa/Kelurahan di Kecamatan Dusun Tengah, 2019
Altitude of Sea Level and Slope Level Area by Village/Ward in Dusun Tengah Subdistrict, 2019

Desa/Kelurahan <i>Village/Ward</i>	Tinggi dari Permukaan Laut (m) <i>Altitude of Sea Level (m)</i>	Kemiringan Lahan <i>Slope</i>		
		Landai <i>Slightly</i> ($< 15^\circ$)	Sedang <i>Average</i> ($15-25^\circ$)	Curam <i>Cliff</i> ($>25^\circ$)
(1)	(2)	(3)	(4)	(5)
004 SAING	60,9	√	-	-
005 RODOK	52,3	√	-	-
006 AMPAH DUA	36,2	√	-	-
007 PUTAI	45,6	√	-	-
008 AMPAH KOTA	27,8	√	-	-
009 NETAMPIN	41,9	√	-	-
010 SUMBER GARUNGGUNG	52,7	√	-	-
011 MUARA AWANG	51,9	-	√	-
DUSUN TENGAH	23,0	7	1	0

Sumber/ Source: Kantor Desa/Kelurahan/Village/Ward Office

Tabel 1.3 Nama-Nama Sungai yang Melintasi Desa/Kelurahan di Kecamatan Dusun Tengah, 2019
Table Rivers Names and Village/Ward that was Crossed in Dusun Tengah Subdistrict, 2019

Desa/Kelurahan <i>Village/Ward</i>	Nama Sungai <i>Name of River</i>
(1)	(2)
004 SAING	Niwung, Wuyau, Turu, Jala, Mampahe, Nyumit
005 RODOK	Wuyau mea, Tuyau, Payululung, Taluyun, Bangka
006 AMPAH DUA	Karau, Wuyau
007 PUTAI	Karau, Putai idi, Marimbai, Patekek
008 AMPAH KOTA	Karau, Talohen, Putai idi
009 NETAMPIN	Karau, Jalalangit, Purlan, Poon, Jawan, Ginsai, Wahe
010 SUMBER GARUNGGUNG	Garunggung, Purlan, Tuyau, Jahon, Bua
011 MUARA AWANG	Karau, Dusun Tengah, Bianon

Sumber/ *Source*: Kantor Desa/Kelurahan/Village/Ward Office

Tabel 1.4 **Temperatur, Kelembaban Relatif, dan Tekanan Udara Kabupaten Barito Timur, 2019**
Temperature, Relative Humidity, and Air Pressure of Barito Timur Regency, 2019

Bulan Month	Temperatur (°C) Temperature (°C)		Kelembaban Relatif (%) Average Humadity (%)		Tekanan Udara (Mb) Air Pressure (Mb)	
	Min Min	Maks Max	Min Min	Maks Max	Min Min	Maks Max
	(1)	(2)	(3)	(4)	(5)	(6)
01. Januari	21,4	35,2	49	100	1 007,2	1 015,9
02. Februari	21,4	34,8	48	98	1 010,7	1 017,3
03. Maret	21,4	35,2	54	98	1 007,3	1 017,6
04. April	22,0	35,2	55	100	1 005,6	1 016,0
05. Mei	23,7	34,9	55	95	1 009,2	1 013,3
06. Juni	22,8	34,3	55	94	1 009,3	1 012,8
07. Juli	18,4	34,5	48	100	1 007,3	1 016,1
08. Agustus	20,0	35,4	47	100	1 008,1	1 015,7
09. September	19,6	36,8	40	100	1 008,1	1 016,3
10. Oktober	21,6	35,3	47	100	1 005,9	1 015,7
11. November	22,6	35,6	51	89	1 005,9	1 014,9
12. Desember	22,0	34,8	54	100	1 006,4	1 014,7
Rata-rata Mean	21,4	35,2	50,3	97,8	1 007,6	1 015,5

Sumber/ Source: Stasiun Meteorologi Buntok/Meteorological Station of Buntok

Tabel 1.5 Curah Hujan, Hari Hujan, Kecepatan angin, dan Arah Angin di Kabupaten Barito Timur, 2019
Rainfall, Rainday, Wind Velocity, and Wind Direction of Barito Timur Regency, 2019

Bulan Month	Hujan Rain		Angin Wind	
	Curah Hujan (mm) Rainfall (mm)	Hari Hujan (Hari) Rainday (day)	Kecepatan Angin (Knot) Average Velocity (knot)	Arah Angin Wind Direction
(1)	(2)	(3)	(4)	(5)
01. Januari	35,0	20	15	TIMUR
02. Pebruari	30,0	20	12	UTARA
03. Maret	47,2	21	12	TIMUR LAUT
04. April	28,0	19	20	SELATAN
05. Mei	8,6	15	20	UTARA
06. Juni	112,0	15	8	TIMUR
07. Juli	26,7	7	7	UTARA
08. Agustus	44,4	9	8	UTARA
09. September	11,2	3	10	TIMUR
10. Oktober	15,6	14	10	TIMUR
11. Nopember	54,2	15	19	TIMUR
12. Desember	62,6	25	10	TIMUR LAUT
Rata-rata Mean	39,6	15,3	12,6	

Sumber/ Source: Stasiun Meteorologi Buntok/Meteorological Station of Buntok

JUMLAH SATUAN LINGKUNGAN SETEMPAT DI KECAMATAN DUSUN TENGAH, 2019

Number of Unit Local Environment by Village/ward in Dusun Tengah Subdistrict



PENJELASAN TEKNIS

1. **Desa** adalah kesatuan masyarakat hukum yang memiliki batas wilayah yang berwenang untuk mengatur dan mengurus urusan pemerintahan, kepentingan masyarakat setempat berdasarkan prakarsa masyarakat, hak asal usul, dan/atau hak tradisional yang diakui dan dihormati dalam system pemerintahan Negara Kesatuan Republik Indonesia (UU No. 6 Th 2014 Tentang Desa).
2. **Kelurahan** adalah suatu wilayah yang dipimpin oleh seorang lurah sebagai perangkat daerah kabupaten dan tau daerah kota di bawah kecamatan (UU No 32 Th 2004).
3. **Kepala Desa** merupakan pimpinan tertinggi dari pemerintah desa. Kepala desa dipilih secara langsung oleh masyarakat di desa tersebut.
4. **Lurah** merupakan pimpinan dari Kelurahan sebagai Perangkat Daerah Kabupaten atau Kota. Lurah diangkat oleh bupati/walikota.

TECHNICAL NOTES

1. **The village** is a unitary law community with a territorial boundary that is authorized to regulate and administer government affairs, the interests of local communities based on community initiatives, rights of origin, and/or traditional rights recognized and respected in the system of government of the Unitary State of the Republic of Indonesia (Law No 6 Th 2014 About Villages).
2. **Ward** is a region headed by a lurah as a regional regency of tau kabupaten or city under subdistrict (Law No. 32 Th 2004).
3. **The village chief** was the supreme leader of the village government. The village head is elected directly by the people in the village.
4. **Lurah** was a leader of the village as the regional district or city. Headman appointed by the regent/mayor.

5. **Badan Permusyawaratan Desa (BPD)** adalah lembaga permusyawaratan/permusyawaratan yang merupakan perwujudan demokrasi dalam penyelenggaraan pemerintahan desa. Anggota BPD adalah wakil dari penduduk desa bersangkutan berdasarkan keterwakilan wilayah yang ditetapkan dengan cara musyawarah dan mufakat, terdiri dari ketua RW, pemangku adat, golongan profesi, pemuka agama dan tokoh atau pemuka masyarakat lainnya. (PP No 72 Tahun 2005).

6. **Anggota Dewan Perwakilan Rakyat Daerah (DPRD)** dipilih melalui pemilihan umum (pemilu) dan dilantik dalam masa jabatan lima tahun.

7. **Susunan pemerintahan Kabupaten Barito Timur** periode 2014–2019 terdiri dari bupati, wakil bupati, dan satuan kinerja perangkat daerah (SKPD).

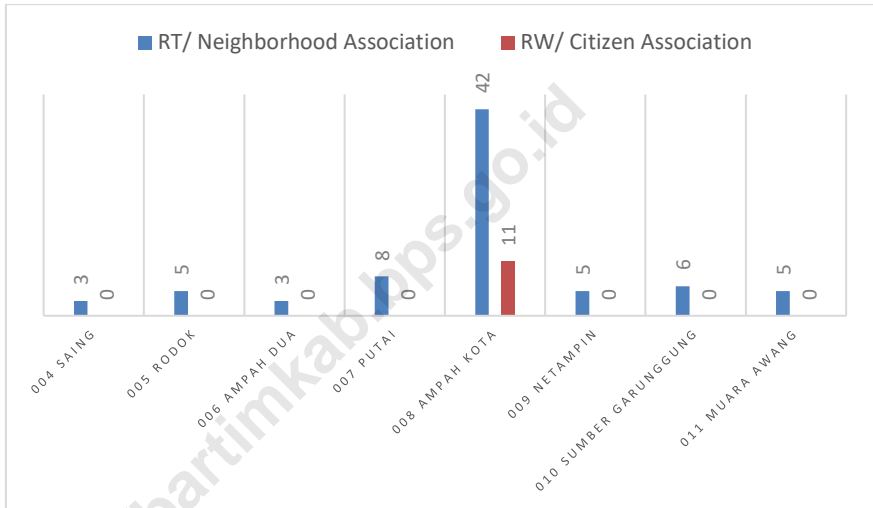
5. **Village Consultative Body (BPD)** is a consultative institution/agreement that embodies democracy in governance of the village. BPD members are representatives of the villagers concerned by the representation of the area set by way of deliberation and consensus, consists of RW, indigenous stakeholders, professional groups, religious leaders and other community leaders or leaders. (PP No. 72 of 2005).

6. **Regional House of Representatives (DPRD)** members are elected through a general election and appointed for a five years membership.

7. **The government structure of the Barito Timur Regency** period 2014–2019 consists of bupati, wakil bupati, and performance unit (SKPD).

ULASAN	DESCRIPTION
<p>Kecamatan Dusun Tengah terdiri atas satu kelurahan yaitu Kelurahan Ampah Kota dan tujuh desa definitif yaitu Desa Saing, Ampah Dua, Putai, Netampin, Rodok, Sumber Garunggung, dan Muara Dusun Tengah, Ampah Kota merupakan ibu kota kecamatan sekaligus pusat pemerintahan Dusun Tengah.</p>	<p><i>Dusun Tengah Subdistrict consist of one ward namely Ampah Kota Ward and seven villages namely Saing, Ampah Dua, Putai, Netampin, Rodok, Sumber Garunggung, and Muara Dusun Tengah. Ampah Kota is the capital Subdistrict of Dusun Tengah once the center of government.</i></p>
<p>Jumlah Satuan Lingkungan Setempat (SLS) di Kecamatan Dusun Tengah Tahun 2019 secara keseluruhan terdiri dari 77 Rukun Tetangga (RT) dan 11 Rukun Warga (RW). Dalam menjalankan pemerintahannya, Kecamatan Dusun Tengah didukung oleh 160 orang aparat pemerintah yang terdiri atas 72 orang di tingkat desa (pamong desa), 77 orang di tingkat RT, dan 11 orang di tingkat RW.</p>	<p><i>Number of Local Environment Unit (SLS) in Dusun Tengah Subdistrict in 2019 as a whole consists of 77 Neighborhood Association (RT) and 11 Citizen Association (RW). In running the government, Dusun Tengah Subdistrict supported by 160 government officer composed of 72 people at the village level (village officer), 77 people at the neighborhood level, and 11 at the local level.</i></p>
<p>Berdasarkan tingkat pendidikan, kepala desa/lurah yang telah menamatkan pendidikan pada jenjang strata dua tidak ada, strata satu ada 2 orang, diploma tiga ada 1 orang, SMA sebanyak 3 orang, dan SMP sebanyak 1 orang. Sementara untuk keberadaan sekretaris desa/lurah, semua desa sudah memiliki di setiap desa/lurah di Kecamatan Dusun Tengah.</p>	<p><i>Based on the level of education, the village chief/lurah who had completed his education at the strata two level was nothing, one bachelor are 2 people, three diploma are 1 people, High school are three people, and junior high school is 1 people. As for the existence of the village/ward secretary, all villages already have.</i></p>

Gambar 2.1 Jumlah Satuan Lingkungan Setempat (SLS) Menurut Desa/Kelurahan di Kecamatan Dusun Tengah, 2019
Figure **2.1** Jumlah Satuan Lingkungan Setempat (SLS) Menurut Desa/Kelurahan di Kecamatan Dusun Tengah, 2019
Number of Unit Local Environment by Village/Ward in Dusun Tengah Subdistrict, 2019



Sumber/ Source: Kantor Desa/Kelurahan/Village/Ward Office

Tabel 2.1 Nama-nama Desa/Kelurahan Menurut Status Pemerintahan di Kecamatan Dusun Tengah, 2019
Names of Village/Ward by Status of Government Administration in Dusun Tengah Subdistrict, 2019

Desa/Kelurahan <i>Village/Ward</i>	Status Pemerintahan <i>Status of Administration</i>	
	Desa <i>Village</i>	Kelurahan <i>Ward</i>
(1)	(2)	(3)
004 SAING	√	-
005 RODOK	√	-
006 AMPAH DUA	√	-
007 PUTAI	√	-
008 AMPAH KOTA	-	√
009 NETAMPIN	√	-
010 SUMBER GARUNGGUNG	√	-
011 MUARA AWANG	√	-
DUSUN TENGAH	7	1
2018	7	1
2017	7	1

Sumber/ *Source*: Kantor Desa/Kelurahan/*Village/Ward Office*

Tabel 2.2 Jumlah Satuan Lingkungan Setempat (SLS) Menurut Desa/Kelurahan di Kecamatan Dusun Tengah, 2019
Number of Unit Local Environment by Village/Ward in Dusun Tengah Subdistrict, 2019

Desa/Kelurahan <i>Village/Ward</i>	Jumlah <i>Total</i>	
	RT <i>Neighborhood Association</i>	RW <i>Citizen Association</i>
(1)	(2)	(3)
004 SAING	3	-
005 RODOK	5	-
006 AMPAH DUA	3	-
007 PUTAI	8	-
008 AMPAH KOTA	42	11
009 NETAMPIN	5	-
010 SUMBER GARUNGGUNG	6	-
011 MUARA AWANG	5	-
DUSUN TENGAH	77	11
2018	77	11
2017	77	11

Sumber/ *Source*: Kantor Desa/Kelurahan/Village/Ward Office

Tabel 2.3 Desa/Kelurahan Menurut Keberadaan Badan Perwakilan Desa/Lembaga Musyawarah Kelurahan di Kecamatan Dusun Tengah, 2019

Village/Ward by Presence of Village Representatives Bodies/Ward Consultative Council in Dusun Tengah Subdistrict, 2019

<i>Desa/Kelurahan</i> <i>Village/Ward</i>	BPD/Lembaga Musyawarah Kelurahan <i>Village Representatives Bodies/ Ward Consultative Council</i>	
	Ada <i>Have</i>	Tidak <i>Didn't Have</i>
(1)	(2)	(3)
004 SAING	√	-
005 RODOK	√	-
006 AMPAH DUA	√	-
007 PUTAI	√	-
008 AMPAH KOTA	-	√
009 NETAMPIN	√	-
010 SUMBER GARUNGGUNG	√	-
011 MUARA AWANG	√	-
DUSUN TENGAH	7	1
2018	7	1
2017	7	-

Sumber/ Source: Kantor Desa/Kelurahan/Village/Ward Office

Tabel 2.4 Jumlah Aparat Pemerintah Menurut Desa/Kelurahan dan Jenis Kelamin di Kecamatan Dusun Tengah, 2019

Number of Government Officer by Village/Ward and Sex in Dusun Tengah Subdistrict, 2019

<i>Desa/Kelurahan</i> <i>Village/Ward</i>	Pamong Desa/Kelurahan <i>Village/Ward Officer</i>		Rukun Tetangga <i>Number of</i> <i>Neighborhood</i>		Rukun Warga <i>Community Group</i>	
	Laki-Laki	Perempuan	Laki-Laki	Perempuan	Laki-Laki	Perempuan
	<i>Male</i>	<i>Female</i>	<i>Male</i>	<i>Female</i>	<i>Male</i>	<i>Female</i>
(1)	(2)	(3)	(4)	(5)	(6)	(7)
004 SAING	3	1	3	-	-	-
0005 RODOK	4	2	5	-	-	-
006 AMPAH DUA	5	1	3	-	-	-
007 PUTAI	2	4	8	-	-	-
008 AMPAH KOTA	10	17	41	1	11	-
009 NETAMPIN	6	5	4	1	-	-
010 SUMBER GARUNGGUNG	2	4	6	-	-	-
011 MUARA AWANG	4	2	5	-	-	-
DUSUN TENGAH	36	36	75	2	11	0
2018	61	35	76	1	11	0
2017	37	9	75	2	11	0

Sumber/ Source: Kantor Desa/Kelurahan/Village/Ward Office

Tabel 2.5 **Aparat Pemerintah Menurut Tingkat Pendidikan yang Ditamatkan di Kecamatan Dusun Tengah, 2019**

Table

Government Officer by Level Education Attained in Dusun Tengah Subdistrict, 2019

<i>Desa/Kelurahan Village/Ward</i>	<i>Kepala Desa/ Kelurahan Head of Village/Ward Leader</i>	<i>Sekretaris Desa/ Kelurahan Village/Ward Secretary</i>
(1)	(2)	(3)
004 SAING	D2	S1
005 RODOK	D3	S1
006 AMPAH DUA	SMA	SMA
007 PUTAI	SMA	SMA
008 AMPAH KOTA	S1	S1
009 NETAMPIN	S1	S1
010 SUMBER GARUNGUNG	SMA	S1
011 MUARA AWANG	SMP	S1

Sumber/ Source: Kantor Desa/Kelurahan/Village/Ward Office

03

Penduduk *Population*

Number of Population

Jumlah Penduduk

26.935 Jiwa *People*

Tahun *year*

2018

Female

Perempuan

13.241 Jiwa *People*

Male

Laki-laki

13.694 Jiwa *People*



Dusun Tengah

PENJELASAN TEKNIS

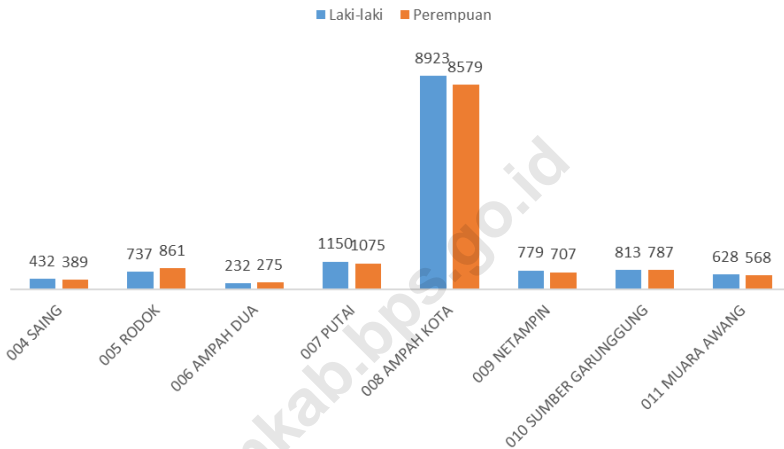
TECHNICAL NOTES

1. **Sumber utama data kependudukan** adalah sensus penduduk yang dilaksanakan setiap sepuluh tahun sekali, Sensus Penduduk telah dilaksanakan sebanyak enam kali sejak Indonesia merdeka yaitu tahun 1961, 1971, 1980, 1990, 2000 dan 2010, Dalam publikasi ini, data hasil SP2010 yang disajikan merupakan angka tetap atau dari hasil pengolahan.
1. ***The main source of demographic data** is the population census, which is conducted every ten years, Population Census has been conducted six times since Indonesia's independence: 1961, 1971, 1980, 1990, 2000 and 2010, In this publication, the data SP2010 presented is a final figure or from the results of processing.*
2. **Kepadatan penduduk** adalah Jumlah penduduk per kilometer persegi.
2. ***Population density** is the number of inhabitants per square kilometer.*
3. **Rasio jenis kelamin** adalah perbandingan antara banyak-nya penduduk laki-laki dengan Jumlah penduduk perempuan pada suatu daerah dan waktu tertentu, Biasanya dinyatakan dengan Jumlah penduduk laki-laki untuk 100 penduduk perempuan.
3. ***Sex ratio** is the ratio of males population in a given area and time usually expressed as the number of males for every 100 females.*
4. **Rumah tangga** adalah seseorang atau sekelompok orang yang mendiami sebagian atau seluruh bangunan fisik/sensus, dan biasanya tinggal bersama serta pengelolaan makanan dari satu dapur, Yang dimaksud makan dari satu dapur adalah jika pengurusan kebutuhan sehari-harinya dikelola bersama-sama menjadi satu.
4. ***Household** is an individual or group of people living in a physical/census building unit or part of it and usually commit on a common provision for food and other essential of living, Common provision for food means one organizing daily needs for all of household members.*

ULASAN	DESCRIPTION
<p>Kecamatan Dusun Tengah merupakan kecamatan dengan kepadatan penduduk tertinggi di Kabupaten Barito Timur, Jumlah penduduk pertengahan tahun 2018 Dusun Tengah adalah sebanyak 26.935 jiwa, 7.639 rumah tangga, dengan kepadatan penduduk sekitar 72,60 jiwa/km².</p>	<p><i>Dusun Tengah Subdistrict is a subdistrict with the highest population density in Barito Timur Regency. The population of Dusun Tengah in the middle of 2018 is as much as 26,935 people, 7,639 households, with a population density of about 72,60 people/km².</i></p>
<p>Dusun Tengah menyumbang 21,98 persen dari total penduduk Kabupaten Barito Timur. Tingginya jumlah penduduk ini disumbangkan oleh Kelurahan Ampah Kota. Penduduk Ampah Kota tahun 2018 sebanyak 17.502 jiwa menyumbang 64,97 persen total penduduk Kecamatan Dusun Tengah atau 14,32 persen penduduk Kabupaten Barito Timur. Dengan luas wilayah 50 km², Kelurahan Ampah Kota memiliki kepadatan penduduk tertinggi di Kabupaten Barito Timur yakni sekitar 350 jiwa/km².</p>	<p><i>Dusun Tengah accounted for 21,98 percent of the total population of Barito Timur Regency, The high number of residents in the Subdistrict is donated by Ampah Kota Ward. Population Ampah Kota in 2018 as many as 17,502 people accounted for 64,97 percent of the total population of Dusun Tengah Subdistrict or 14,32 percent of Barito Timur Regency. With an area of 50 km², Ampah Kota has the highest population density in Barito Timur Regency at around 350 people /km².</i></p>
<p>Kecamatan Dusun Tengah memiliki rasio jenis kelamin (<i>sex ratio</i>) cukup tinggi di Kabupaten Barito Timur. Nilai <i>sex ratio</i> Dusun Tengah tahun 2018 yaitu 103, berarti setiap 100 penduduk perempuan di kecamatan ini terdapat sekitar 103</p>	<p><i>Dusun Tengah Subdistrict have high sex ratio in Barito Timur Regency. Sex ratio of Dusun Tengah in 2018 was 103 which means that on average every 100 female population in this subdistrict there are about 103 males. This condition indicates</i></p>

<https://bartimkab.bps.go.id>

Gambar 3.1 Jumlah Penduduk Menurut Jenis Kelamin dan Desa/Kelurahan Jenis Kelamin di Kecamatan Dusun Tengah, 2018
Figure Population by Sex and Village in Dusun Tengah Subdistrict, 2018



Sumber/Source: Proyeksi Penduduk Kabupaten/Kota Provinsi Kalimantan Tengah 2010-2020 (BAPPENAS, BPS dan UNFPA)/Municipality Population Projection of Kalimantan Tengah Province 2010-2020 (BAPPENAS, BPS-Statistics, and UNFPA)

Tabel 3.1 Luas Wilayah, Jumlah Penduduk, dan Kepadatan Penduduk Menurut Desa/Kelurahan di Kecamatan Dusun Tengah, 2018

Wide Area, Number Population, and Population Density by Village/Ward in Dusun Tengah Subdistrict, 2018

Desa/Kelurahan <i>Village/Ward</i>	Luas (Km ²) <i>Area (Km²)</i>	Jumlah Penduduk (jiwa) <i>Number of Popution (People)</i>	Kepadatan Penduduk (jiwa/km ²) <i>Population Density (Peoples/Km²)</i>
(1)	(2)	(3)	(4)
004 SAING	29,00	821	28,31
005 RODOK	24,30	1 598	65,76
006 AMPAH DUA	7,00	507	72,42
007 PUTAI	10,00	2 225	222,50
008 AMPAH KOTA	50,00	17 502	350,04
009 NETAMPIN	105,00	1 486	14,15
010 SUMBER GARUNGGUNG	25,70	1 600	62,25
011 MUARA AWANG	120,00	1 196	9,96
DUSUN TENGAH	371,00	26 935	72,60
2017	371,00	26 433	71,25

Sumber/*Source*: Proyeksi Penduduk Kabupaten/Kota Provinsi Kalimantan Tengah 2010-2020 (BAPPENAS, BPS dan UNFPA)/*Municipality Population Projection of Kalimantan Tengah Province 2010-2020 (BAPPENAS, BPS-Statistics, and UNFPA)*

POPULATION

Tabel 3.2 Jumlah Penduduk Menurut Jenis Kelamin dan Desa/Kelurahan Jenis Kelamin di Kecamatan Dusun Tengah, 2018
Population by Sex and Village in Dusun Tengah Subdistrict, 2018

Desa/Kelurahan <i>Village/Ward</i>	Laki-laki <i>Male</i>	Perempuan <i>Female</i>	Jumlah <i>Total</i>
(1)	(2)	(3)	(4)
004 SAING	432	389	821
005 RODOK	737	861	1 598
006 AMPAH DUA	232	275	507
007 PUTAI	1 150	1 075	2 225
008 AMPAH KOTA	8 923	8 579	17 052
009 NETAMPIN	779	707	1 486
010 SUMBER GARUNGGUNG	813	787	1 600
011 MUARA AWANG	628	568	1 196
DUSUN TENGAH	13 694	13 241	26 935
2017	13 433	13 000	26 433

Sumber/Source: Proyeksi Penduduk Kabupaten/Kota Provinsi Kalimantan Tengah 2010-2020 (BAPPENAS, BPS dan UNFPA)/Municipality Population Projection of Kalimantan Tengah Province 2010-2020 (BAPPENAS, BPS-Statistics, and UNFPA)

Tabel 3.3 Jumlah Penduduk dan Laju Pertumbuhan Menurut Desa/Kelurahan di Kecamatan Dusun Tengah, 2018
Populations and Population Growth Rates by Village in Dusun Tengah Subdistrict, 2018

Desa/Kelurahan <i>Village/Ward</i>	2017	2018	Laju Pertumbuhan <i>Growth Rate (%)</i>
(1)	(2)	(3)	(4)
004 SAING	801	821	2,50
005 RODOK	1 581	1 598	1,08
006 AMPAH DUA	510	507	0,59
007 PUTAI	2 189	2 225	1,64
008 AMPAH KOTA	17 222	17 502	1,63
009 NETAMPIN	1 411	1 486	5,32
010 SUMBER GARUNGGUNG	1 584	1 600	1,01
011 MUARA AWANG	1 135	1 196	5,37
DUSUN TENGAH	26 433	26 935	1,90

Sumber/Source: Proyeksi Penduduk Kabupaten/Kota Provinsi Kalimantan Tengah 2010-2020 (BAPPENAS, BPS dan UNFPA)/Municipality Population Projection of Kalimantan Tengah Province 2010-2020 (BAPPENAS, BPS-Statistics, and UNFPA)

POPULATION

Tabel 3.4 Jumlah Penduduk, Jumlah Rumah Tangga, dan Rata-rata Jiwa Per Rumah Tangga Menurut Desa/Kelurahan di Kecamatan Dusun Tengah, 2018

Population, Number of Households, and Average People at Household by Village in Dusun Tengah Subdistrict, 2018

Desa/Kelurahan <i>Village/Ward</i>	Jumlah Penduduk <i>Population</i>	Jumlah Rumah Tangga <i>Number of Households</i>	Rata-rata Jiwa per Rumah Tangga <i>Average People at Household</i>
(1)	(2)	(3)	(4)
004 SAING	821	227	4
005 RODOK	1 598	465	4
006 AMPAH DUA	507	149	3
007 PUTAI	2 225	538	4
008 AMPAH KOTA	17 502	4 899	4
009 NETAMPIN	1 486	361	4
010 SUMBER GARUNGUNG	1 600	434	4
011 MUARA AWANG	1 196	297	3
DUSUN TENGAH	26 935	7 369	4
2018	26 433	6 992	4

Sumber/Source: Proyeksi Penduduk Kabupaten/Kota Provinsi Kalimantan Tengah 2010-2020 (BAPPENAS, BPS dan UNFPA)/Municipality Population Projection of Kalimantan Tengah Province 2010-2020 (BAPPENAS, BPS-Statistics, and UNFPA)

Tabel 3.5 Jumlah Penduduk Menurut Kelompok Umur di Kecamatan Dusun Tengah, 2019
Number of Population by Ages Groups in Dusun Tengah Subdistrict, 2019

Kelompok Umur <i>Ages Groups</i>	Jenis Kelamin		Jumlah <i>Total</i>
	<i>Sex</i>		
	Laki-laki <i>Male</i>	Perempuan <i>Female</i>	
(1)	(2)	(3)	(4)
0 – 4	1 288	1 294	2 582
5 – 9	1 237	1 161	2 398
10 – 14	1 251	1 269	2 520
15 – 19	1 190	1 099	2 289
20 – 24	1 017	1 008	2 025
25 – 29	1 105	1 098	2 203
30 – 34	1 119	1 037	2 156
35 – 39	1 198	1 136	2 334
40 – 44	1 121	1 091	2 212
45 – 49	976	916	1 892
50 – 54	779	729	1 508
55 – 59	591	501	1 092
60 – 64	356	344	700
65 – 69	204	250	454
70 – 74	140	163	303
75 +	122	145	267
DUSUN TENGAH	13 694	13 241	26 935
Persentase <i>Percentage</i>	50,84	49,16	100

Sumber/*Source*: Proyeksi Penduduk Kabupaten/Kota Provinsi Kalimantan Tengah 2010-2020 (BAPPENAS, BPS dan UNFPA)/*Municipality Population Projection of Kalimantan Tengah Province 2010-2020 (BAPPENAS, BPS-Statistics, and UNFPA)*



Fertile Age Couples

Pasangan Usia Subur

6.329

Tahun year
2019

Active Acceptors Family Planning

Peserta KB Aktif

4.333



PENJELASAN TEKNIS

1. **Pencemaran lingkungan** di suatu daerah ditunjukkan oleh adanya ketidaknyamanan manusia/penduduk terhadap kondisi/kualitas air, tanah, atau udara yang ada disekitarnya. Pencemaran meliputi pencemaran air, pencemaran tanah, dan pencemaran udara.
2. **Bencana Alam** adalah peristiwa atau serangkaian peristiwa yang kejadiannya tidak terduga, mengancam dan mengganggu kehidupan dan penghidupan masyarakat yang disebabkan oleh faktor alam antara lain berupa gempa bumi, tsunami, gunung meletus, banjir, kekeringan, angin topan, dan tanah longsor sehingga mengakibatkan timbulnya korban jiwa manusia, kerugian materi (harta benda), kerusakan lingkungan dan dampak psikologis.
3. **Sekolah** adalah lembaga pendidikan formal yang dimulai dari pendidikan dasar, menengah, dan tinggi. Pendidikan yang dicatat adalah pendidikan formal berdasar kurikulum Kementerian Pendidikan dan Kebudayaan, termasuk pendidikan yang diselenggarakan oleh pondok pesantren dengan memakai kurikulum Kementerian Pendidikan dan Kebudayaan, seperti madrasah ibtidaiyah (MI), madrasah tsanawiyah (MTs), dan madrasah aliyah (MA).

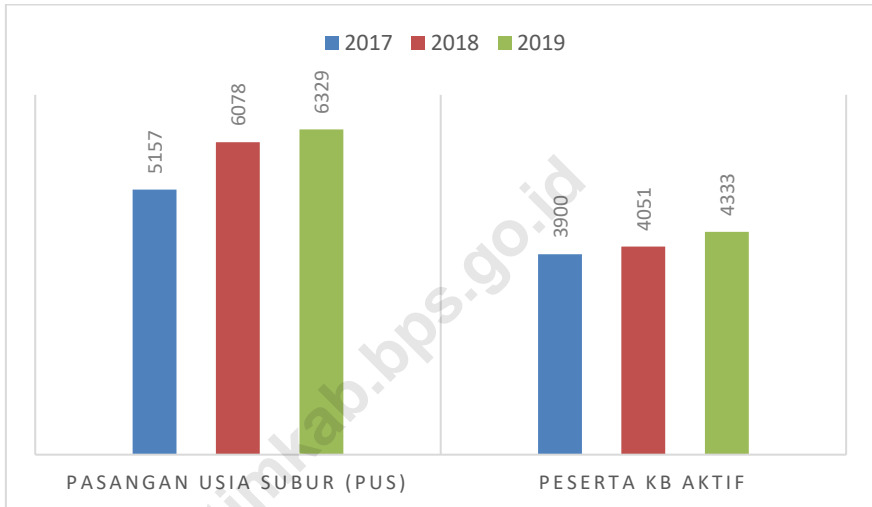
TECHNICAL NOTES

1. **Environmental pollution** in an area indicated by the presence of human/residents discomfort of the condition/quality of water, soil, or air that is around. Contamination include water pollution, soil contamination and air pollution.
2. **Disaster** is an event or series of events that happened unexpectedly, threaten and disrupt the lives and livelihood caused by natural factors, among others, in the form of earthquakes, tsunamis, volcanic eruptions, floods, droughts, hurricanes, and landslides that resulted in the emergence of casualties human, material losses (property), environmental destruction and the psychological impact.
3. **School** is a formal education institution starting from primary, secondary and tertiary education. The education data recorded in the survey covering data on formal education based on the curriculum set up by Ministry of Education and Culture including education carried out by muslim boarding school (pondok pesantren) implementing the Ministry of Education and Culture curriculum, such as madrasah ibtidaiyah (Islamic primary school), madrasah tsanawiyah (Islamic junior high school) and madrasah aliyah (Islamic senior high school).

4. **Madrasah ibtdaiyah** adalah lembaga pendidikan berciri khas Islam pada jenjang sekolah dasar (SD), Madrasah tsanawiyah adalah lembaga pendidikan berciri khas Islam pada jenjang sekolah menengah pertama (SMP). Madrasah aliyah adalah lembaga pendidikan berciri khas Islam pada jenjang sekolah menengah atas (SMA).
5. **Rumah sakit** adalah tempat pemeriksaan dan perawatan kesehatan, biasanya berada di bawah pengawasan dokter/tenaga medis.
6. **Pusat kesehatan masyarakat (Puskesmas)** adalah unit pelayanan kesehatan milik pemerintah yang bertanggung jawab terhadap pelayanan kesehatan masyarakat untuk wilayah kecamatan, Tim puskesmas sesuai jadwal dapat melakukan kegiatan puskesmas keliling ke tempat-tempat tertentu dalam wilayah kerjanya, untuk mendekatkan pelayanan dengan masyarakat.
7. **Puskesmas pembantu (Pustu)** yaitu unit pelayanan kesehatan masyarakat yang membantu kegiatan puskesmas di sebagian dari wilayah kerja. Pada beberapa daerah balai pengobatan telah berubah fungsi menjadi pustu walaupun papan nama masih tertulis balai pengobatan.
4. **Madrasah ibtdaiyah** is Islamic school at primary education, *Madrasah tsanawiyah* is Islamic school at lower secondary education and *madrasah aliyah* is Islamic school at higher secondary education.
5. **The hospital** is a place for health check, usually controlled/supervised by doctors/medical personnel.
6. **Public health centre (PHC)** is a health centre provided by the government that is responsible for the delivery of health services to the community at the subdistrict level. Officials in the PHC as scheduled can provide health services in their working areas in the effort of closing their services to the community through mobile PHC program.
7. **Subsidiary public health centre** is a health facility that assist the public health centre in its part of working area. In several regions, health check points (*balai pengobatan*) has changes their status into subsidiary public health centre, although their sign written in the board remains unchanged.

ULASAN	DESCRIPTION
<p>Pembangunan di bidang pendidikan dan kesehatan merupakan salah satu faktor penentu dalam meningkatkan produktivitas dan Sumber Daya Manusia (SDM) sebagai modal dasar dan investasi pembangunan.</p>	<p><i>Development in the education field and health is one of the determining factors in improving productivity and Human Resources (HR) as the basic capital and development investment.</i></p>
<p>Sarana kesehatan yang tersedia di Kecamatan Dusun Tengah tahun 2019 terdiri atas 1 unit puskesmas rawat inap, 5 unit puskesmas pembantu, 23 unit posyandu, dan 7 unit apotik/toko obat. Sementara jumlah tenaga kesehatan di Kecamatan Dusun Tengah tahun 2019 sebanyak 3 orang dokter, 39 orang perawat, 22 orang bidan, dan 10 orang dukun bayi.</p>	<p><i>The health facilities available the Dusun Tengah Subdistrict in 2019 consisted of 1 unit of public health centers, 5 units of health centers, 23 units posyandu, and 7 units of pharmacies/drugstores. While the number of health workers in Dusun Tengah Subdistrict in 2019 as many as 3 doctors, 39 nurses, 22 midwives, and 10 TBAs.</i></p>
<p>Sarana pendidikan di Dusun Tengah telah tersedia dari tingkat dasar hingga menengah atas. Tahun 2019 sarana pendidikan yang ada di Dusun Tengah terdiri atas 22 unit sekolah Dasar (SD), 3 unit Madrasah Ibtidaiyah (MI), 4 unit sekolah Menengah Pertama (SMP), 2 unit Madrasah Tsanawiyah (MTs), 1 unit Sekolah Menengah Atas (SMA), dan 1 unit Madrasah Aliyah (MA).</p>	<p><i>Educational facilities in Dusun Tengah has been provided from the basic to the secondary. In 2018 educational facilities that exist in Dusun Tengah consists of 22 units of Elementary School (SD), 3 units of Madrasah Ibtidaiyah (MI), 4 units of Junior High School, 2 units of MTs (MTs), 1 unit of Senior High School, and 1 unit of Madrasah Aliyah (MA).</i></p>
<p>Sarana ibadah di Kecamatan Dusun Tengah terdiri atas 14 unit masjid, 35 musholla, 16 unit gereja Kristen Protestan, 6 unit gereja Katolik, 1 unit pura, dan 8 unit balai basarah, Sementara tempat ibadah vihara untuk agama Budha belum tersedia hingga tahun 2018.</p>	<p><i>Places of worship in Dusun Tengah Subdistrict consists of 14 units mosque, 16 units of Protestant Christian churches, the Catholic Church 6 units, 1 unit of the temple, and 8 units Balai Basarah, While the place of worship for Buddhist vihara not be available until 2018.</i></p>

Gambar 4.1 Jumlah Pasangan Usia Subur dan Peserta KB Aktif Menurut Desa/Kelurahan di Kecamatan Dusun Tengah, 2017-2019
Figure Number of Fertile Age Couples and Active Acceptors Family Planning by Village/Ward in Dusun Tengah Subdistrict, 2017-2019



Sumber/ Source: Dinas Pengendalian Penduduk dan KB Kabupaten Barito Timur/ Population Control and Family Planning Services of Barito Timur Regency

Tabel 4.1 Jenis Pencemaran yang Pernah Terjadi Menurut Desa/Kelurahan di Kecamatan Dusun Tengah, 2019
Type of Pollution That Ever Had by Village/Ward in Dusun Tengah Subdistrict, 2019

Desa/kelurahan <i>Village/Ward</i>	Jenis Pencemaran <i>Type of Pollution</i>		
	Air <i>Water</i>	Tanah <i>Soil</i>	Udara <i>Air</i>
(1)	(2)	(3)	(4)
004 SAING	-	-	-
005 RODOK	-	-	-
006 AMPAH DUA	-	-	-
007 PUTAI	-	-	-
008 AMPAH KOTA	-	-	-
009 NETAMPIN	-	-	-
010 SUMBER GARUNGGUNG	√	-	√
011 MUARA AWANG	-	-	-
DUSUN TENGAH	1	0	1
2018	1	0	0
2017	5	2	1

Sumber/ Source: Kantor Desa/Kelurahan/Village/Ward Office

Tabel 4.2 Banyaknya Kejadian Bencana Alam Menurut Desa/Kelurahan di Kecamatan Dusun Tengah, 2019
Number of Natural Disaster Incidents by Villages by Village/Ward in Dusun Tengah Subdistrict, 2019

Desa/Kelurahan <i>Village/Ward</i>	Jenis Bencana Alam <i>Type of Disasters</i>				
	Gempa Bumi <i>Earthquake</i>	Tsunami <i>Tsunami</i>	Gunung Meletus <i>Volcanic Erupts</i>	Tanah Longsor <i>Landslide</i>	Banjir <i>Flood</i>
(1)	(2)	(3)	(4)	(5)	(6)
004 SAING	-	-	-	-	-
005 RODOK	-	-	-	-	-
006 AMPAH DUA	-	-	-	-	-
007 PUTAI	-	-	-	-	-
008 AMPAH KOTA	-	-	-	-	-
009 NETAMPIN	-	-	-	-	-
010 SUMBER GARUNGGUNG	-	-	-	-	-
011 MUARA AWANG	-	-	-	-	-
DUSUN TENGAH	0	0	0	0	0

Lanjutan Tabel/Continued Table 4.2

Desa/Kelurahan <i>Village/Ward</i>	Jenis Bencana Alam <i>Type of Disasters</i>				
	Banjir Bandang <i>Flash Floods</i>	Kekeri ngan Lahan <i>Land Droug ht</i>	Kebakaran Lahan dan Hutan <i>Land And Forest Fire</i>	Angin Puyuh/P uting Beliung/T opan <i>Whirlwin d/ Whirlwin d/ Typhoon</i>	Gelombang Pasang Laut <i>Tidal Waves</i>
(1)	(7)	(8)	(9)	(10)	(11)
004 SAING	-	-	-	-	-
005 RODOK	-	-	-	-	-
006 AMPAH DUA	-	-	-	-	-
007 PUTAI	-	-	-	-	-
008 AMPAH KOTA	-	-	-	-	-
009 NETAMPIN	-	-	-	-	-
010 SUMBER GARUNGGUNG	-	-	-	-	-
011 MUARA AWANG	-	-	-	-	-
DUSUN TENGAH	0	0	0	0	0

Sumber/ Source: BPS, Pendataan Potensi Desa (Podes)/ BPS–Statistics Indonesia, Village Potential Data Collection

Tabel 4.3 Jumlah Desa/Kelurahan Yang Memiliki Sarana Kesehatan Menurut Kelurahan/Desa di Kecamatan Dusun Tengah, 2019
Number of Villages Having Health Facilities by Kelurahan/Village in Dusun Tengah Subdistrict, 2019

Kelurahan/Desa <i>Regency/Municipality</i>	Rumah Sakit <i>Hospital</i>	Rumah Sakit Bersalin <i>Maternity Hospital</i>	Poliklinik/Balai Pengobatan <i>Polyclinic/Medi cal Center</i>
(1)	(2)	(3)	(4)
004 SAING	-	-	-
005 RODOK	-	-	-
006 AMPAH DUA	-	-	-
007 PUTAI	-	-	-
008 AMPAH KOTA	-	-	2
009 NETAMPIN	-	-	-
010 SUMBER GARUNGGUNG	-	-	-
011 MUARA AWANG	-	-	-
DUSUN TENGAH	0	0	2

Lanjutan Tabel/Continued Table 4.3

Kelurahan/Desa <i>Regency/Municipality</i>	Puskesmas dengan Rawat Inap <i>Public Health Center with Inpatient Care</i>	Puskesmas dengan Tanpa Rawat Inap <i>Public Health Center without Inpatient Care</i>	Apotek <i>Pharmacy</i>
(1)	(5)	(6)	(7)
004 SAING	-	-	-
005 RODOK	-	-	-
006 AMPAH DUA	-	-	-
007 PUTAI	-	-	1
008 AMPAH KOTA	1	-	6
009 NETAMPIN	-	-	-
010 SUMBER GARUNGUNG	-	-	-
011 MUARA AWANG	-	-	-
DUSUN TENGAH	1	0	7

Catatan/Note: ¹ Desa pada tabel ini termasuk Unit Permukiman Transmigrasi (UPT) yang masih dibina oleh kementerian terkait dan nagari di Provinsi Sumatera Barat/*Villages in this table include Transmigration Settlement Unit which is still fostered by the relevant ministries and the nagari in the Province of Sumatera Barat*

Sumber/Source: BPS, Pendataan Potensi Desa (Podes)/ *BPS—Statistics Indonesia, Village Potential Data Collection*

Tabel 4.4 Jumlah Sarana Kesehatan Menurut Desa/Kelurahan di Kecamatan Dusun Tengah, 2019
Number of Health Facilities by Village/Ward in Dusun Tengah Subdistrict, 2019

Kelurahan/Desa <i>Regency/Municipality</i>	Puskesmas Pembantu <i>Public Health Sub Center</i>	Posyandu <i>Integrated Service Post</i>
(1)	(2)	(3)
004 SAING
005 RODOK
006 AMPAH DUA
007 PUTAI
008 AMPAH KOTA
009 NETAMPIN
010 SUMBER GARUNGUNG
011 MUARA AWANG
DUSUN TENGAH	5	23

Sumber/Source : Dinas Kesehatan Kabupaten Barito Timur/*Health Office Of Barito Timur Regency*

Tabel 4.5 Jumlah Tenaga Kesehatan Menurut Desa/Kelurahan di Kecamatan Dusun Tengah, 2019

Table

Number of Health Workers by Village/Ward in Dusun Tengah Subdistrict, 2019

Desa/Kelurahan <i>Village/Ward</i>	Dokter <i>Doctor</i>	Perawat <i>Nurse</i>	Bidan <i>Midwife</i>	Dukun Bayi <i>Tbas</i>	Lainnya <i>Others</i>
(1)	(2)	(3)	(4)	(5)	(6)
004 SAING
005 RODOK
006 AMPAH DUA
007 PUTAI
008 AMPAH KOTA
009 NETAMPIN
010 SUMBER GARUNGGUNG
011 MUARA AWANG
DUSUN TENGAH	3	39	22	10	7
2018	2	43	19	10	37
2017	3	44	25	9	29

Catatan/Note : Lainnya adalah Tenaga kesehatan Farmasi dan Ahli Gizi/*Others is Pharmaceutical and Nutritionist*

Sumber/Source : Dinas Kesehatan Kabupaten Barito Timur/*Health Office Of Barito Timur Regency*

Tabel 4.6 Wabah Penyakit yang Pernah Melanda Menurut Desa/Kelurahan di Kecamatan Dusun Tengah, 2019
Epidemic Diseases which ever been by Village/Ward in Dusun Tengah Subdistrict, 2019

Desa/Kelurahan <i>Village/Ward</i>	Wabah Penyakit <i>Epidemic Diseases</i>				
	Diare <i>Diarrhea</i>	DBD <i>Dengue Fever</i>	Kusta <i>ISPA</i>	Malaria <i>Malaria</i>	TBC <i>TBC</i>
(1)	(2)	(3)	(4)	(5)	(6)
004 SAING
005 RODOK
006 AMPAH DUA
007 PUTAI
008 AMPAH KOTA
009 NETAMPIN
010 SUMBER GARUNGUNG
011 MUARA AWANG
DUSUN TENGAH	772	2	3	0	9

Sumber/ *Source* : Puskesmas Kecamatan Awang/ *Public Health Center Awang Subdistrict*

Tabel 4.7 Jumlah Fasilitas Kesehatan Keluarga Berencana dan Pos Pelayanan Keluarga Berencana Desa (PPKBD) Menurut Kecamatan di Kabupaten Barito Timur, 2019
Fasilitas Kesehatan Keluarga Berencana dan Pos Pelayanan Keluarga Berencana Desa (PPKBD) Menurut Kecamatan di Kabupaten Barito Timur, 2019

Desa/Kelurahan <i>Village/Ward</i>	Fasilitas Kesehatan Keluarga Berencana <i>Family Planning of</i> <i>Health Facility</i>	PPKBD <i>Village Family</i> <i>Planning Service</i> <i>Units</i>
(1)	(2)	(3)
004 SAING
005 RODOK
006 AMPAH DUA
007 PUTAI
008 AMPAH KOTA
009 NETAMPIN
010 SUMBER GARUNGUNG
011 MUARA AWANG
DUSUN TENGAH	4	9
2018	4	9
2017	3	8

Sumber/ Source: Dinas Pengendalian Penduduk dan Keluarga Berencana Kabupaten Barito timur /
Population Control and Family Planning Services of Barito Timur Regency

Tabel 4.8 Jumlah Peserta KB Menurut Desa/Kelurahan dan Jenis Alat Kontrasepsi yang digunakan di Kecamatan Dusun Tengah, 2019
Number of Family Planning Participants by Village/Ward and Types of Contraceptives Used in Dusun Tengah Subdistrict, 2019

Desa/Kelurahan <i>Village/Ward</i>	IUD	MOW	MOP	Kondom
(1)	(2)	(3)	(4)	(5)
004 SAING
005 RODOK
006 AMPAH DUA
007 PUTAI
008 AMPAH KOTA
009 NETAMPIN
010 SUMBER GARUNGGUNG
011 MUARA AWANG
DUSUN TENGAH	118	91	1	72
2018	113	87	1	72
2017	108	86	1	72

Lanjutan Tabel/ *Continued Table 4.8*

Desa/Kelurahan <i>Village/Ward</i>	Implant	Suntikan	Pil	Jumlah <i>Total</i>
(1)	(6)	(7)	(8)	(9)
004 SAING
005 RODOK
006 AMPAH DUA
007 PUTAI
008 AMPAH KOTA
009 NETAMPIN
010 SUMBER GARUNGGUNG
011 MUARA AWANG
DUSUN TENGAH	320	1 436	2 295	4 333
2018	193	1 309	2 276	4 051
2017	175	1 230	2 228	3 900
2016	68	1 226	2 242	3 599
2015	146	1 335	2 008	3 698
2014	91	1 036	1 997	3 259

Sumber/ *Source*: Dinas Pengendalian Penduduk dan Keluarga Berencana Kabupaten Barito timur /
Population Control and Family Planning Services of Barito Timur Regency

Tabel 4.9 Jumlah Pasangan Usia Subur dan Peserta KB Aktif Menurut Desa/Kelurahan di Kecamatan Dusun Tengah, 2019
Number of Fertile Age Couples and Active Acceptors Family Planning by Village/Ward in Dusun Tengah Subdistrict, 2019

Desa/Kelurahan <i>Village/Ward</i>	Pasangan Usia Subur (PUS) <i>Fertile Ages Couples</i>	Peserta KB Aktif <i>Active Acceptors FP</i>
(1)	(2)	(3)
004 SAING
005 RODOK
006 AMPAH DUA
007 PUTAI
008 AMPAH KOTA
009 NETAMPIN
010 SUMBER GARUNGGUNG
011 MUARA AWANG
DUSUN TENGAH	6 329	4 333
2018	6 078	4 051
2017	5 157	3 900

Sumber/ Source: Dinas Pengendalian Penduduk dan Keluarga Berencana Kabupaten Barito timur /
Population Control and Family Planning Services of Barito Timur Regency

Tabel 4.10 Jumlah Desa¹/Kelurahan yang Memiliki Fasilitas Sekolah Menurut Kelurahan/Desa dan Tingkat Pendidikan di Kecamatan Dusun Tengah, 2014 - 2019

Number of Villages¹/Kelurahan Having Educational Facilities by Province and Educational Level in Dusun Tengah Subdistrict, 2014 – 2019

Kelurahan/Desa Regency/Municipality	SD Primary School			SMP Junior High School		
	2014	2018	2019	2014	2018	2019
	(1)	(2)	(3)	(4)	(5)	(6)
004 SAING	1	1	1
005 RODOK	1	1	1
006 AMPAH DUA	1	1	1
007 PUTAI	2	2	2
008 AMPAH KOTA	11	12	12
009 NETAMPIN	2	2	2
010 SUMBER GARUNGGUNG	2	2	2
011 MUARA AWANG	1	1	1
DUSUN TENGAH	21	22	22	4	4	4

Lanjutan Tabel/ Continued Table 4.10

Kelurahan/Desa Regency/Municipality	SMA Senior High School			SMK Vocational School		
	2014	2018	2019	2014	2018	2019
(1)	(2)	(3)	(4)	(5)		
004 SAING	-	-	-
005 RODOK	-	-	-
006 AMPAH DUA	-	-	-
007 PUTAI	-	-	-
008 AMPAH KOTA	-	-	-
009 NETAMPIN	-	-	-
010 SUMBER GARUNGGUNG	-	-	-
011 MUARA AWANG	-	-	-
DUSUN TENGAH	1	1	1	-	-	-

Lanjutan Tabel/ Continued Table 4.10

Kelurahan/Desa Regency/Municipality	Perguruan Tinggi University		
	2014	2018	2019
(1)	(2)	(3)	(4)
004 SAING	-	-	-
005 RODOK	-	-	-
006 AMPAH DUA	-	-	-
007 PUTAI	-	-	-
008 AMPAH KOTA	-	-	-
009 NETAMPIN	-	-	-
010 SUMBER GARUNGGUNG	-	-	-
011 MUARA AWANG	-	-	-
DUSUN TENGAH	0	0	0

Catatan/Note: ¹ Desa pada tabel ini termasuk Unit Permukiman Transmigrasi (UPT) yang masih dibina oleh kementerian terkait dan nagari di Provinsi Sumatera Barat/*Villages in this table include Transmigration Settlement Unit which is still fostered by the relevant ministries and the nagari in the Province of Sumatera Barat*

Sumber/Source: BPS, Pendataan Potensi Desa (Podes)/ *BPS-Statistics Indonesia, Village Potential Data Collection*

Tabel 4.11 Jumlah Sekolah, Guru, dan Murid Sekolah Dasar (SD) Menurut Desa/Kelurahan di Kecamatan Dusun Tengah, 2019
Number of Schools, Teachers, and Pupils of Elementary Schools By Village/Ward in Dusun Tengah Subdistrict, 2019

Desa/Kelurahan <i>Village/Ward</i>	Sekolah <i>School</i>	Murid <i>Pupils</i>	Guru <i>Teacher</i>	Rasio Murid-Guru Ratio <i>Pupils-Teacher</i>
(1)	(2)	(3)	(4)	(5)
004 SAING	1	87	12	-
005 RODOK	1	133	9	-
006 AMPAH DUA	1	84	9	-
007 PUTAI	2	135	16	-
008 AMPAH KOTA	12	1 315	120	-
009 NETAMPIN	2	238	21	-
010 SUMBER GARUNGGUNG	2	63	15	-
011 MUARA AWANG	1	88	9	-
DUSUN TENGAH	22	2 143	211	10,15
2018	22	2 177	212	10,26
2017	22	2 243	242	9,27

Catatan/Note ¹ Jumlah guru termasuk kepala sekolah dan guru/The total of teachers including headmaster and teacher

Sumber/Source: Dinas Pendidikan dan Kebudayaan Kabupaten Barito Timur, Data Semester Ganjil/Regional Education and Culture Office of Barito Timur Regency, Odd Semester Data

Tabel 4.12 Jumlah Sekolah, Guru, dan Murid Madrasah Ibtidaiyah (MI) Menurut Desa/Kelurahan di Kecamatan Dusun Tengah, 2019
Number of Schools, Teachers, and Pupils of Madrasah Ibtidaiyah (MI) By Village/Ward in Dusun Tengah Subdistrict, 2019

Desa/Kelurahan <i>Village/Ward</i>	Sekolah <i>School</i>	Murid <i>Pupils</i>	Guru <i>Teacher</i>	Rasio Murid-Guru Ratio <i>Pupils-Teacher</i>
(1)	(2)	(3)	(4)	(5)
004 SAING	-
005 RODOK	-
006 AMPAH DUA	-
007 PUTAI	-
008 AMPAH KOTA	-
009 NETAMPIN	-
010 SUMBER GARUNGGUNG	-
011 MUARA AWANG	-
DUSUN TENGAH	3	897	59	15,20
2018	3	825	62	13,30
2017	3	735	65	11,31

Sumber/Source: Kementerian Agama, Data Semester Ganjil/Ministry of Religious Affairs, Odd Semester Data

Tabel 4.13 Jumlah Sekolah, Guru, dan Murid Sekolah Menengah Pertama (SMP) Menurut Desa/Kelurahan di Kecamatan Dusun Tengah, 2019
Number of Schools, Teachers, and Pupils of Junior High Schools By Village/Ward in Dusun Tengah Subdistrict, 2019

Desa/Kelurahan <i>Village/Ward</i>	Sekolah <i>School</i>	Murid <i>Pupils</i>	Guru <i>Teacher</i>	Rasio Murid-Guru <i>Ratio Pupils-Teacher</i>
(1)	(2)	(3)	(4)	(5)
004 SAING	-	-	-	-
005 RODOK	-	-	-	-
006 AMPAH DUA	-	-	-	-
007 PUTAI	-	-	-	-
008 AMPAH KOTA	2	633	60	-
009 NETAMPIN	1	119	19	-
010 SUMBER GARUNGGUNG	-	-	-	-
011 MUARA AWANG	1	46	9	-
DUSUN TENGAH	4	798	88	9,06
2018	4	843	90	9,36
2017	4	906	83	10,92

Catatan/Note ¹ Jumlah guru termasuk kepala sekolah dan guru/*The total of teachers including headmaster and teacher*

Sumber/Source: Dinas Pendidikan dan Kebudayaan Kabupaten Barito Timur, Data Semester Ganjil/*Regional Education and Culture Office of Barito Timur Regency, Odd Semester Data*

Tabel 4.14 Jumlah Sekolah, Guru, dan Murid Madrasah Tsanawiyah (MTs) Menurut Desa/Kelurahan di Kecamatan Dusun Tengah, 2019
Number of Schools, Teachers, and Pupils of Madrasah Tsanawiyah (MTs) By Village/Ward in Dusun Tengah Subdistrict, 2019

Desa/Kelurahan <i>Village/Ward</i>	Sekolah <i>School</i>	Murid <i>Pupils</i>	Guru <i>Teacher</i>	Rasio Murid-Guru Ratio <i>Pupils-Teacher</i>
(1)	(2)	(3)	(4)	(5)
004 SAING
005 RODOK
006 AMPAH DUA
007 PUTAI
008 AMPAH KOTA
009 NETAMPIN
010 SUMBER GARUNGGUNG
011 MUARA AWANG
DUSUN TENGAH	2	365	38	9,06
2018	2	561	48	11,68
2017	2	568	42	13,52

Sumber/Source: Kementerian Agama, Data Semester Ganjil/Ministry of Religious Affairs, Odd Semester Data

Tabel 4.15 Jumlah Sekolah, Guru, dan Murid Sekolah Menengah Atas (SMA) Menurut Desa/Kelurahan di Kecamatan Dusun Tengah, 2019
Number of Schools, Teachers, and Pupils of Senior High School By Village/Ward in Dusun Tengah Subdistrict, 2019

Jenis Sekolah <i>Type of School</i>	Sekolah <i>School</i>	Murid <i>Pupils</i>	Guru <i>Teacher</i>	Rasio Murid-Guru <i>Ratio Pupils-Teacher</i>
(1)	(2)	(3)	(4)	(5)
SMA	1	691	45	-
SMK	-	-	-	-
MA	1	196	23	-
DUSUN TENGAH	2	887	68	15,35
2018	2	949	62	15,30
2017	2	969	58	16,71

Catatan/Note ¹ Jumlah guru termasuk kepala sekolah dan guru/*The total of teachers including headmaster and teacher*

Sumber/Source: Dinas Pendidikan dan Kebudayaan Kabupaten Barito Timur, Data Semester Ganjil/*Regional Education and Culture Office of Barito Timur Regency, Odd Semester Data*

Tabel 4.16 Jumlah Penduduk Menurut Kelurahan/Desa dan Agama yang Dianut di Kecamatan Dusun Tengah, 2019

Population by Kelurahan/Village and Religion in Dusun Tengah Subdistrict, 2019

Kelurahan/Desa <i>Kelurahan/Village</i>	Islam <i>Moslem</i>	Protestan <i>Protestant</i>	Katolik <i>Catholic</i>	Hindu	Budha <i>Buddha</i>	Lainny a <i>Others</i>
(1)	(2)	(3)	(4)	(5)	(6)	(7)
004 SAING
005 RODOK
006 AMPAH DUA
007 PUTAI
008 AMPAH KOTA
009 NETAMPIN
010 SUMBER GARUNGGUNG
011 MUARA AWANG
DUSUN TENGAH	18 919	3 558	1 065	1 358	0	1

Sumber/Source: Dinas Kependudukan dan Pencatatan Sipil Kabupaten Barito Timur/*Demography and Civils Office of Barito Timur Regency*

Tabel 4.17 Jumlah Tempat Peribadatan Menurut Desa/Kelurahan di Kecamatan Dusun Tengah, 2019
Number of Religious Worship Facilities by Village/Ward in Dusun Tengah Subdistrict, 2019

Desa/Kelurahan <i>Village/Ward</i>	Masjid <i>Mosque</i>	Mushola <i>Musholla</i>	Gereja Protestan <i>Protestan Church</i>	Gereja Katolik <i>Catholic Church</i>	Pura/ Balai Basara h Templ e	Vihara <i>Monast ery</i>
(1)	(2)	(3)	(4)	(5)	(6)	(7)
004 SAING	-	-	2	-	-	-
005 RODOK	1	1	3	1	1	-
006 AMPAH DUA	1	-	1	-	-	-
007 PUTAI	1	4	-	-	-	-
008 AMPAH KOTA	8	25	7	2	4	-
009 NETAMPIN	1	1	1	1	1	-
010 SUMBER GARUNGUNG	1	1	1	1	2	-
011 MUARA AWANG	1	2	1	1	1	-
DUSUN TENGAH	14	35	16	7	9	0

Sumber/ *Source*: Kantor Desa/Kelurahan/*Village/Ward Office*

Tabel 4.18 Keberadaan Tenaga Keamanan yang Bertugas Menurut Desa/Kelurahan dan Jenisnya di Kecamatan Dusun Tengah, 2019
Availability of Security Personnel by Village/Ward and Types in Dusun Tengah Subdistrict, 2019

Desa/Kelurahan <i>Village/Ward</i>	Babinsa	Babinkamtibmas	Lainya <i>Other</i>
(1)	(2)	(3)	(4)
004 SAING	√	√	√
005 RODOK	√	√	√
006 AMPAH DUA	√	√	√
007 PUTAI	√	√	√
008 AMPAH KOTA	√	√	√
009 NETAMPIN	√	√	√
010 SUMBER GARUNGGUNG	√	√	√
011 MUARA DUSUN TENGAH	√	√	√
DUSUN TENGAH	8	8	8
2018	8	8	8
2017	8	8	8

Sumber/ Source: Kantor Desa/Kelurahan/Village/Ward Office

Livestock Population

Populasi Ternak

Meat Cow

Sapi Potong

273 ekor head*Goat*

Kambing

167 ekor head*Pig*

Babi

7.869 ekor head

PENJELASAN TEKNIS

1. **Lahan sawah** adalah lahan pertanian yang berpetak-petak dan dibatasi oleh pematang (galangan), saluran untuk menahan/menyalurkan air, yang biasanya ditanami padi sawah tanpa memandang dari mana diperoleh atau status lahan tersebut. Lahan yang dimaksud termasuk lahan yang terdaftar di Pajak Bumi Bangunan, luran Pembangunan Daerah, lahan bengkok, lahan serobotan, lahan rawa yang ditanami padi dan lahan bekas tanaman tahunan yang telah dijadikan sawah, baik yang ditanami padi, palawija atau tanaman semusim lainnya.
2. **Data pokok tanaman pangan** yang dikumpulkan adalah luas panen dan produktivitas (hasil per hektar). Produksi tanaman pangan merupakan hasil perkalian antara luas panen dengan produktivitas. Pengumpulan data luas panen dilakukan setiap bulan dengan pendekatan area kecamatan di seluruh wilayah Indonesia, Pengumpulan data produktivitas dilakukan melalui pengukuran langsung pada plot ubinan berukuran $2\frac{1}{2}$ m x $2\frac{1}{2}$ m, Pengumpulan data produktivitas dilakukan setiap subround (empat bulanan) pada waktu panen petani.

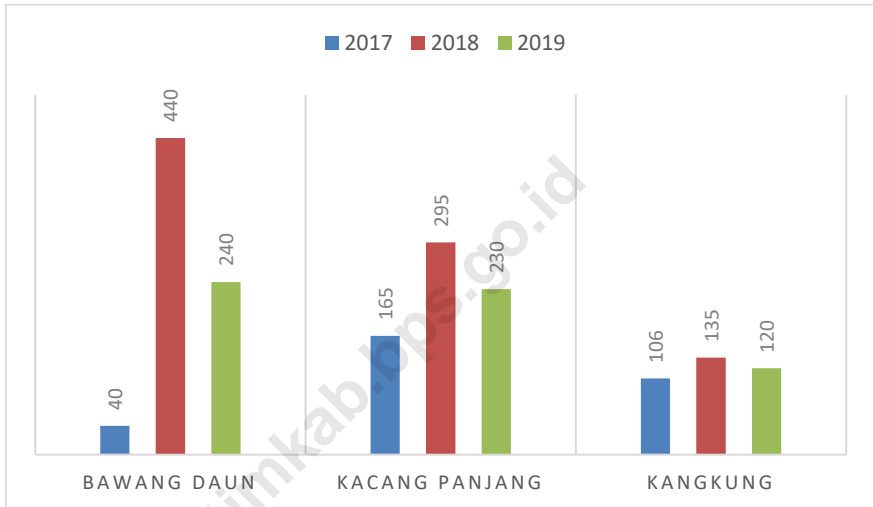
TECHNICAL NOTES

1. **Wetland** is agricultural land that separated by small dykes to resist water, where the main crop is usually wetland paddy without considering where it is got from or the status of the land. It includes the land that is registered at land income tax office, regional development contribution, 'bengkok' land, illegal ownership, swamps for rice cultivation, and annual crop land mark that has been used as rice field, which are both planted with paddy, secondary crops or the other seasonal crops.
2. **The main food crops data** collected consists of harvested area and productivity (yield per hectare), Food crops production is generated by harvested area multiplied by productivity. The harvested area data is collected every month using sub district area approach in all sub district in Indonesia. The productivity data collection is conducted by a direct measurement in $2\frac{1}{2}$ m x $2\frac{1}{2}$ m crop cutting plot. The productivity measurement is conducted in every subround (four monthly) at the time when farmers are harvesting their crops.

- 3. Data produksi padi dan palawija** yang disajikan adalah dalam kualitas: gabah kering giling (padi), pipilan kering (jagung), biji kering (kedelai dan kacang tanah), dan umbi basah (ubi kayu dan ubi jalar).
 - 4. Produksi hortikultura** adalah hasil menurut bentuk produk dari setiap tanaman sayuran, buah-buahan, biofarmaka dan tanaman hias yang diambil berdasarkan luas yang dipanen/tanaman yang menghasilkan pada bulan/triwulan laporan.
 - 5. Data perkebunan besar** dikumpulkan oleh BPS setiap bulan secara lengkap (sensus bulanan) dengan sistem surat pos. Khusus untuk tanaman kelapa, cengkeh, dan kapok, datanya diperoleh dari Direktorat Jenderal Perkebunan, Data perkebunan rakyat juga diperoleh dari Direktorat Jenderal Perkebunan.
 - 6. Data populasi ternak** bersumber dari Direktorat Jenderal Peternakan dan Kesehatan Hewan Kementerian Pertanian, sedangkan jumlah pemotongan ternak merupakan hasil Survei Laporan Pemotongan Ternak. Pengumpulan data pemotongan ternak dilakukan secara lengkap setiap triwulan.
- 3. *Production of paddy and secondary crops data are presented in the form of: dry unhusked rice (paddy), dry loose maize (maize), dry shells crops (soybeans and peanuts), and fresh roots (cassava and sweet potatoes).***
 - 4. *Horticulture production is the standard production quantity form of vegetable, fruit, medicinal and ornamental plant based on harvested area/the number of production plants reported monthly/quarterly.***
 - 5. *Data on estates are collected by the BPS every month on complete basis through a mailing system, Data on coconut, clove, and kapok, as well as on smallholder plantation, are acquired from the Directorate General of Estates.***
 - 6. *Data of domestic livestock population are obtain from the Directorate General of Livestock and Animal Health Service, while data on the number of animals slaughtered are based on the quarterly survey conducted by BPS, This survey is a complete enumeration.***

ULASAN	DESCRIPTION
<p>Sektor pertanian mempunyai peranan yang sangat penting dalam pembangunan perekonomian di Kecamatan Dusun Tengah. Dusun Tengah merupakan salah satu kecamatan yang menjadi sentra produksi tanaman pangan, Keberadaan Bendungan Karau sebagai sarana irigasi, tenaga PPL dan berbagai fasilitas lain diharapkan dapat mendukung hal tersebut.</p>	<p><i>The agricultural sector has a very important role in economic development in Dusun Tengah Subdistrict. Dusun Tengah is one of the subdistricts that become centers of crop production, Karau Dams existence as a means of irrigation, power PPL and various other facilities are expected to support it.</i></p>
<p>Sektor perkebunan telah tergarap di wilayah Kecamatan Dusun Tengah tahun 2019 mencapai 6.669,08ha. Luasan lahan perkebunan diperkirakan akan terus mengalami penambahan, dengan adanya kebijakan pemerintah pusat tentang revitalisasi perkebunan.</p>	<p><i>Plantations such which have been explored in the Dusun Tengah Subdistrict in 2019 reached 6,669.08 ha, Plantation hectarage is expected to continue to increase. This is in line with central government policy on plantation revitalization.</i></p>
<p>Salah satu program pengembangan hasil peternakan di Kecamatan Dusun Tengah yang telah dilaksanakan adalah adanya Program Kredit Usaha Pembibitan Sapi (KUPS) seperti yang telah berjalan di beberapa desa/kelurahan yang potensial akan peternakan sapi dengan cakupan desa yang terus bertambah.</p>	<p><i>One program of livestock development in Dusun Tengah Subdistrict that has been implemented is the Cattle Breeding Business Credit Program (KUPS) as it has been running in several villages/wards who will potentially dairy farms with village coverage continues to grow.</i></p>

Gambar 5.1 Produksi Tanaman Sayuran dan Buah–Buahan Semusim Menurut Jenis Tanaman (Kuintal) di Kecamatan Dusun Tengah, 2019
Figure Production of Seasonal Vegetables and Fruits by Kind of Plant (Kuintal) in Dusun Tengah Subdistrict, 2019



Sumber/Source : BPS, Statistik Pertanian Hortikultura SPH-SBS/ BPS-Statistics Indonesia, Agricultural Statistic for Horticulture SPH-SBS

Tabel 5.1 Luas Panen Tanaman Sayuran dan Buah–Buahan Semusim Menurut Jenis Tanaman (ha) di Kecamatan Dusun Tengah, 2016–2019
Harvested Area of Seasonal Vegetables and Fruits by Kind of Plant (ha) in Dusun Tengah Subdistrict, 2016–2019

Jenis Tanaman <i>Kind of Plants</i>	2016	2017	2018	2019
(1)	(2)	(3)	(4)	(5)
Bawang Daun	-	1	11	6
Bawang Merah	2	5	9	6
Bawang Putih	-	-	-	-
Bayam	5	10	13	12
Blewah	-	-	-	-
Buncis	-	1	3	1
Cabai Besar	-	3	1	-
Cabai Rawit	1	9	9	7
Jamur	-	-	-	-
Kacang Merah	-	-	-	-
Kacang Panjang	6	6	12	6
Kangkung	-	10	12	12
Kembang Kol	-	-	-	-
Kentang	-	-	-	-
Ketimun	3	4	2	1
Kubis	-	-	-	-

Lanjutan Tabel/Continued Table 5.3

Jenis Tanaman Kind of Plants	2016	2017	2018	2019
(1)	(5)	(6)	(7)	(5)
Labu Siam	-	-	-	-
Lobak	-	-	-	-
Melon	-	-	1	1
Paprika	-	-	-	-
Petsai/Sawi	-	15	15	12
Semangka	-	-	3	1
Stroberi	-	-	-	-
Terung	3	6	10	4
Tomat	-	-	4	3
Wortel	-	-	-	-

Catatan/Note: *) luasan dalam satuan M² dan produksi dalam satuan Kg / *)area in M² and production in kg

Sumber/Source : BPS, Laporan Statistik Pertanian Holtikultura / BPS-Statistics Indonesia, Agriculture Statistic Report of Holticulture

Tabel 5.2 Produksi Tanaman Sayuran dan Buah–Buahan Semusim Menurut Jenis Tanaman (Kuintal) di Kecamatan Dusun Tengah, 2016–2019
Production of Seasonal Vegetables and Fruits by Kind of Plant (Quintal) in Dusun Tengah Subdistrict, 2016–2019

Jenis Tanaman <i>Kind of Plants</i>	2016	2017	2018	2019
(1)	(2)	(3)	(4)	(5)
Bawang Daun	-	40	440	240
Bawang Merah	4	750	386	150
Bawang Putih	-	-	-	-
Bayam	10	104	121	120
Blewah	-	-	-	-
Buncis	-	2	26	10
Cabai Besar	-	12	6	-
Cabai Rawit	20	112	53	43
Jamur	-	-	-	-
Kacang Merah	-	-	-	-
Kacang Panjang	42	165	295	230
Kangkung	-	106	135	120
Kembang Kol	-	-	-	-
Kentang	-	-	-	-
Ketimun	28	35	21	20
Kubis	-	-	-	-

Lanjutan Tabel/ Continued Table 5.2

Jenis Tanaman <i>Kind of Plants</i>	2016	2017	2018	2019
(1)	(5)	(6)	(7)	(5)
Labu Siam	-	-	-	-
Lobak	-	-	-	-
Melon	-	-	380	300
Paprika	-	-	-	-
Petsai/Sawi	-	190	180	102
Semangka	-	-	262	10
Stroberi	-	-	-	-
Terung	16	120	345	162
Tomat	-	-	35	33
Wortel	-	-	-	-

Catatan/Note: *) luasan dalam satuan M² dan produksi dalam satuan Kg / *)area in M² and production in kg

Sumber/Source : BPS, Laporan Statistik Pertanian Holtikultura / BPS-Statistics Indonesia, Agriculture Statistic Report of Holticulture

Tabel 5.3 Luas Panen Tanaman Biofarmaka Menurut Jenis Tanaman (m²) di Kecamatan Dusun Tengah, 2016–2019

Harvested Area of Medicinal Plants by Kind of Plant (m²) in Dusun Tengah Subdistrict, 2016–2019

Jenis Tanaman <i>Kind of Plants</i>	2016	2017	2018	2019
(1)	(2)	(3)	(4)	(5)
Dlingo/Dringo	-	-	-	-
Jahe	110,00	90,00	2 360,00	2 980,00
Kapulaga	-	-	-	-
Keji Beling	-	-	-	-
Kencur	50,00	40,00	110,00	190,00
Kunyit	75,00	130,00	310,00	260,00
Laos/Lengkuas	90,00	180,00	870,00	930,00
Lempuyang	-	-	-	-
Lidah Buaya	-	-	-	-
Mahkota Dewa*)	-	-	-	-
Mengkudu/Pace*)	-	-	-	-
Sambiloto	-	-	-	-
Temuireng	-	-	-	-
Temukunci	-	-	-	-
Temulawak	45,00	170,00	200,00	200,00

Catatan/Note: *) Untuk Luas Panen diisi dalam satuan Pohon / *) For Harvest Area filled in Trees

Sumber/Source : BPS, Laporan Statistik Pertanian (SP) Tanaman Pangan / BPS-Statistics Indonesia, Agriculture Statistic Report of Food Crops

Tabel 5.4 **Produksi Tanaman Biofarmaka Menurut Jenis Tanaman (kg), di Kecamatan Dusun Tengah, 2016–2019**

Production of Medicinal Plants by Kind of Plant (kg) in Dusun Tengah Subdistrict, 2016–2019

Jenis Tanaman <i>Kind of Plants</i>	2016	2017	2018	2019
(1)	(2)	(3)	(4)	(5)
Dlingo/Dringo	-	-	-	-
Jahe	168,00	410,00	9 440,00	11 848,00
Kapulaga	-	-	-	-
Keji Beling	-	-	-	-
Kencur	72,00	156,00	440,00	660,00
Kunyit	83,00	128,00	274,00	228,00
Laos/Lengkuas	145,00	1 020,00	6 090,00	6 070,00
Lempuyang	-	-	-	-
Lidah Buaya	-	-	-	-
Mahkota Dewa*)	-	-	-	-
Mengkudu/Pace*)	-	-	-	-
Sambiloto	-	-	-	-
Temuireng	-	-	-	-
Temukunci	-	-	-	-
Temulawak	57,00	150,00	190,00	230,00

Catatan/Note: *) Untuk Luas Panen diisi dalam satuan Pohon / *) For Harvest Area filled in Trees

Sumber/Source : BPS, Laporan Statistik Pertanian (SP) Tanaman Pangan / BPS-Statistics Indonesia, Agriculture Statistic Report of Food Crops

Tabel 5.5 Luas Panen Tanaman Hias Menurut Jenis Tanaman (m²) di Kecamatan Dusun Tengah, 2016-2019
Harvested Area of Ornamental Plants by Kind of Plant (m²) in Dusun Tengah Subdistrict, 2016–2019

Jenis Tanaman <i>Kind of Plants</i>	2016	2017	2018	2019
(1)	(2)	(3)	(4)	(5)
Adenium (Kamboja Jepang)	-	-	-	-
Aglaonema	-	-	-	-
Anggrek	-	-	-	-
Anthurium Bunga	-	-	-	-
Anthurium Daun	-	-	-	-
Anyelir	-	-	-	-
Caladium	-	-	-	-
Cordyline	-	-	-	-
Diffenbachia	-	-	-	-
Dracaena	-	-	-	-
Euphorbia	-	-	-	-
Gerbera (Herbras)	-	-	-	-
Gladiol	-	-	-	-
Heliconia (Pisang-Pisangan)	-	-	-	-
Ixora (Soka)	-	-	-	-

Lanjutan Tabel/ Continued Table 5.5

Jenis Tanaman Kind of Plants	2016	2017	2018	2019
(1)	(2)	(3)	(4)	(5)
Krisan	-	-	-	-
Mawar	-	-	-	-
Melati	-	-	-	-
Monstera	-	-	-	-
Pakis	-	-	-	-
Palem*)	-	-	-	-
Phylodendron	-	-	-	-
Sansevieria (Pedang-Pedangan)	-	-	-	-
Sedap Malam	-	-	-	-

Catatan/Note: *) Untuk Luas Panen diisi dalam satuan Pohon / *)For Harvest Area filled in Trees

Sumber/Source : BPS, Laporan Statistik Pertanian (SP) Tanaman Pangan / BPS-Statistics Indonesia, Agriculture Statistic Report of Food Crops

Tabel 5.6 **Produksi Tanaman Hias Menurut Jenis Tanaman (tangkai) di Kecamatan Dusun Tengah, 2016–2019**
Production of Ornamental Plants by Kind of Plant (stalks) in Dusun Tengah Subdistrict, 2016–2019

Jenis Tanaman <i>Kind of Plants</i>	2016	2017	2018	2019
(1)	(2)	(3)	(4)	(5)
Adenium (Kamboja Jepang)	-	-	-	-
Aglaonema	-	-	-	-
Anggrek	-	-	-	-
Anthurium Bunga	-	-	-	-
Anthurium Daun	-	-	-	-
Anyelir	-	-	-	-
Caladium	-	-	-	-
Cordyline	-	-	-	-
Diffenbachia	-	-	-	-
Dracaena	-	-	-	-
Euphorbia	-	-	-	-
Gerbera (Herbras)	-	-	-	-
Gladiol	-	-	-	-
Heliconia (Pisang-Pisangan)	-	-	-	-
Ixora (Soka)	-	-	-	-

Lanjutan Tabel/ Continued Table 5.6

Jenis Tanaman <i>Kind of Plants</i>	2016	2017	2018	2019
(1)	(2)	(3)	(4)	(5)
Krisan	-	-	-	-
Mawar	-	-	-	-
Melati	-	-	-	-
Monstera	-	-	-	-
Pakis	-	-	-	-
Palem*)	-	-	-	-
Phylodendron	-	-	-	-
Sansevieria (Pedang-Pedangan)	-	-	-	-
Sedap Malam	-	-	-	-

Catatan/Note: *) Untuk Luas Panen diisi dalam satuan Pohon / *)For Harvest Area filled in Trees

Sumber/Source : BPS, Laporan Statistik Pertanian (SP) Tanaman Pangan / BPS-Statistics Indonesia, Agriculture Statistic Report of Food Crops

Tabel 5.7 Jumlah Tanaman Menghasilkan Buah-buahan dan Sayuran Tahunan Menurut Jenis Tanaman di Kecamatan Dusun Tengah (Pohon/Rumpun), 2016–2019

Number of Plants to Produce Annual Fruits and Vegetables by Plant Type in Dusun Tengah Subdistrict, 2016–2019

Jenis Tanaman <i>Kind of Plants</i>	2016	2017	2018	2019
(1)	(2)	(3)	(4)	(5)
Alpukat	-	-	-	-
Anggur	-	-	-	-
Apel	-	-	-	-
Belimbing	4,00	65,00	65,00	40,00
Duku/Langsat/Kokosan	-	1 200,00	400,00	250,00
Durian	1 231,00	8 634,00	960,00	770,00
Jambu Air	-	210,00	210,00	260,00
Jambu Biji	-	200,00	200,00	210,00
Jengkol	-	-	-	-
Jeruk Besar	-	-	-	-
Jeruk Siam/Keprok	-	19,00	45,00	-
Mangga	50,00	310,00	510,00	300,00
Manggis	-	10,00	50,00	40,00
Markisa/Konyal	-	-	-	-
Melinjo	-	-	-	-

Lanjutan Tabel/ Continued Table 5.7

Jenis Tanaman <i>Kind of Plants</i>	2016	2017	2018	2019
(1)	(5)	(6)	(7)	(5)
Nangka/Cempedak	500,00	2 082,00	1 164,00	950,00
Nenas*)	450,00	412,00	415,00	150,00
Pepaya	29,00	405,00	360,00	170,00
Petai	-	-	-	-
Pisang*)	1 005,00	651,00	650,00	110,00
Rambutan	55,00	700,00	588,00	600,00
Salak*)	-	65,00	60,00	60,00
Sawo	-	-	-	-
Sirsak	-	-	-	-
Sukun	75,00	55,00	70,00	120,00

Catatan/Note: *) Untuk Jumlah Tanaman diisi dalam satuan Rumpun/ *The number of plants is filled in units of clumps*

Sumber/Source : BPS, Laporan Statistik Pertanian Hortikultura / *BPS-Statistics Indonesia, Agriculture Statistic Report of Holticulture*

Tabel 5.8 Produksi Buah-buahan dan Sayuran Tahunan Menurut Jenis Tanaman (Kuintal) di Kecamatan Dusun Tengah, 2016–2019
Production of Annual Fruits and Vegetables by Kind of Plant (Quintal) in Awang Subdistrict, 2016–2019

Jenis Tanaman <i>Kind of Plants</i>	2016	2017	2018	2019
(1)	(2)	(3)	(4)	(5)
Alpukat	-	-	-	-
Anggur	-	-	-	-
Apel	-	-	-	-
Belimbing	1,00	27,00	60,00	125,00
Duku/Langsat/Kokosan	-	1 710,00	685,00	425,00
Durian	990,00	12 338,00	1 650,00	154,00
Jambu Air	-	14,00	28,00	39,00
Jambu Biji	-	18,00	60,00	47,00
Jengkol	-	-	-	-
Jeruk Besar	-	-	-	-
Jeruk Siam/Kepron	-	5,00	11,00	-
Mangga	25,00	236,00	340,00	132,00
Manggis	-	6,00	66,00	48,00
Markisa/Konyal	-	-	-	-
Melinjo	-	-	-	-

Lanjutan Tabel/ Continued Table 5.8

Jenis Tanaman <i>Kind of Plants</i>	2016	2017	2018	2019
(1)	(6)	(7)	(8)	(79)
Nangka/Cempedak	592,00	2 858,00	311,00	430,00
Nenas*)	17,00	13,00	46,00	24,00
Pepaya	21,00	256,00	80,00	97,00
Petai	-	-	-	-
Pisang*)	110,00	95,00	82,00	44,00
Rambutan	30,00	154,00	121,00	48,00
Salak*)	-	5,00	15,00	18,00
Sawo	-	-	-	-
Sirsak	-	-	-	-
Sukun	22,00	60,00	80,00	76,00

Sumber/Source : BPS, Laporan Statistik Pertanian Hortikultura / BPS-Statistics Indonesia, Agriculture Statistic Report of Holticulture

Tabel 5.9 Luas Areal Tanaman Perkebunan Menurut Kelurahan/Desa dan Jenis Tanaman (Ha) di Kecamatan Dusun Tengah, 2018–2019
Production of Annual Fruits and Vegetables by Kind of Plant in Dusun Tengah Subdistrict, 2018–2019

Kelurahan/Desa Kelurahan/Village	Kelapa Sawit <i>Oil Palm</i>		Kelapa <i>Coconut</i>		Karet <i>Rubber</i>		Kopi <i>Coffee</i>	
	2018	2019	2018	2019	2018	2019	2018	2019
(1)	(2)	(3)	(4)	(5)	(6)	(7)	(8)	(9)
004 SAING
005 RODOK
006 AMPAH DUA
007 PUTAI
008 AMPAH KOTA
009 NETAMPIN
010 SUMBER GARUNGGUNG
011 MUARA AWANG
DUSUN TENGAH	7,50	7,50	20,00	20,01	6 680,30	6 669,08	5,60	5,62

Lanjutan Tabel/ Continued Table 5.9

Kelurahan/Desa Kelurahan/Village (1)	Kakao Cocoa		Lada Pepper		Aren Sugar Palm		Kemiri Candlenut	
	2018	2019	2018	2019	2018	2019	2018	2019
	(2)	(3)	(4)	(5)	(6)	(7)	(8)	(9)
004 SAING	-	-
005 RODOK	-	-
006 AMPAH DUA	-	-
007 PUTAI	-	-
008 AMPAH KOTA	-	-
009 NETAMPIN	-	-
010 SUMBER GARUNGGUNG	-	-
011 MUARA AWANG	-	-
DUSUN TENGAH	20,00	70,00	-	-	1,25	1,25	1,50	1,50

Sumber/Source : Dinas Pertanian Kabupaten Barito Timur / Agriculture Services of Barito Timur Regency

Tabel 5.10 Produksi Perkebunan Menurut Kelurahan/Desa dan Jenis Tanaman (ton) di Kecamatan Dusun Tengah, 2018–2019

Production of Estate by Kelurahan/Village and Type of Crops (ton) in Dusun Tengah Subdistrict, 2018–2019

Kelurahan/Desa Kelurahan/Village (1)	Kelapa Sawit Oil Palm		Kelapa Coconut		Karet Rubber		Kopi Coffee	
	2018 (2)	2019 (3)	2018 (4)	2019 (5)	2018 (6)	2019 (7)	2018 (8)	2019 (9)
004 SAING
005 RODOK
006 AMPAH DUA
007 PUTAI
008 AMPAH KOTA
009 NETAMPIN
010 SUMBER GARUNGUNG
011 MUARA AWANG
DUSUN TENGAH	6,30	6,30	2,64	2,58	695,31	621,36	1,25	1,25

Lanjutan Tabel/ Continued Table 5.10

Kelurahan/Desa Kelurahan/Village (1)	Kakao Cocoa		Lada Pepper		Aren Sugar Palm		Kemiri Candlenut	
	2018 (2)	2019 (3)	2018 (4)	2019 (5)	2018 (6)	2019 (7)	2018 (8)	2019 (9)
004 SAING	-	-
005 RODOK	-	-
006 AMPAH DUA	-	-
007 PUTAI	-	-
008 AMPAH KOTA	-	-
009 NETAMPIN	-	-
010 SUMBER GARUNGGUNG	-	-
011 MUARA AWANG	-	-
DUSUN TENGAH	3,82	3,70	-	-	0,15	0,15	0,25	0,24

Sumber/Source : Dinas Pertanian Kabupaten Barito Timur / Agriculture Services of Barito Timur Regency

Tabel 5.11 Populasi Ternak Menurut Jenisnya di Kecamatan Dusun Tengah (Ekor), 2015–2019
Table Livestock Population by Types in Dusun Tengah Subdistrict (Heads), 2015–2019

Jenis Ternak <i>Type of Livestock</i>	2015	2016	2017	2018	2019
(1)	(2)	(3)	(4)	(5)	(6)
1.Sapi Perah/Dairy Cow	-	-	-	-	-
2.Sapi Potong/Meat Cow	198	256	256	268	273
3. Kerbau/Buffalo	3	9	9	-	-
4.Kuda/Horse	-	-	-	-	-
5.Kambing/Goat	67	150	150	164	167
6. Domba/Sheep	-	-	-	-	-
7. Babi/Pig	1 416	7 695	7 804	7 715	7 869

Sumber/Source : Dinas Pertanian Kabupaten Barito Timur / *Agriculture Services of Barito Timur Regency*

Tabel 5.12 Populasi Unggas Menurut Jenisnya di Kecamatan Dusun Tengah (Ekor), 2015–2019
Table Population of Poultry by Types in Dusun Tengah Subdistrict (Heads), 2015–2019

Jenis Unggas <i>Type of Poultry</i>	2015	2016	2017	2018	2019
(1)	(2)	(3)	(4)	(5)	(6)
1. Ayam Kampung/Hens	2 082	4 700	4 700	47 107	47 957
2. Ayam Pedaging/Broiler	3 000	15 000	15 000	-	-
3. Itik/Duck	690	590	590	877	5 622

Sumber/Source : Dinas Pertanian Kabupaten Barito Timur / *Agriculture Services of Barito Timur Regency*

Tabel 5.13 Keberadaan Kelompok Tani Menurut Desa/Kelurahan di Kecamatan Dusun Tengah, 2019

Table

Availability of Farmer Groups by Village/Ward in Dusun Tengah Subdistrict, 2019

Desa/Kelurahan <i>Village/Ward</i>	Nama Kelompok Tani <i>Name of Farmer Groups</i>
(1)	(2)
004 SAING	KWT Isa Pakat, Mekar tani, Makmur Jaya, Rapak Persada, Saing 3
005 RODOK	Tarinsing Harapan 1, Tarinsing Harapan 2, Tuyau Membangun, Makmur
006 AMPAH DUA	Danau Kupang, Jenamit, Idus, Mandiri, Danau Kajang
007 PUTAI	Berkat Bersama, Mufakat, Danau Kajang, Asak Lestari
008 AMPAH KOTA	Mandiri 2, Mandiri 3, Kupang Janang 1, Kupang Janang 2 dll.
009 NETAMPIN	Harapan 1, Harapan 2, Harapan 3, Harapan 4, Batu Putih, Jalalangit, Mekar Jaya, Danau Tampuru, Ampih Marista.
010 SUMBER GARUNGGUNG	Sinar Harapan 1, Sinar Harapan 2, Bali 1, Bali 2, Kejangking Lestari, Garunggung Wau Jari
011 MUARA AWANG	Dusun Tengah Lestari, Sinar Harapan, Karau Bersatu, Pakat Permai

Sumber/ *Source*: Kantor Desa/Kelurahan/ *Village/Ward Office*

e

Tabel 5.14 Keberadaan Faktor Pendukung Pertanian Menurut Desa/Kelurahan di Kecamatan Dusun Tengah, 2019

Table

Availability of Farming Supporting Factors by Village/Ward in Dusun Tengah Subdistrict, 2019

Desa/Kelurahan <i>Village/Ward</i>	Ada/Tidaknya Faktor Pendukung			
	Lumbung Padi/Pangan	Penyuluh Pertanian Lapangan (PPL)	Petani yg Pernah Mengikuti SLPTT	Kredit Usaha Pembibitan Sapi (KUPS)
(1)	(2)	(3)	(4)	(5)
004 SAING	-	1	1	-
005 RODOK	-	1	1	-
006 AMPAH DUA	-	1	1	-
007 PUTAI	-	1	1	-
008 AMPAH KOTA	-	8	1	-
009 NETAMPIN	-	1	1	-
010 SUMBER GARUNGGUNG	-	1	1	-
011 MUARA AWANG	-	1	-	-
DUSUN TENGAH	-	15	7	-
2018	-	13	7	-
2017	-	13	7	-

Sumber/ Source: Kantor Desa/Kelurahan/ Village/Ward Office

06

Perindustrian dan Energi
Industry and Energy


Banyaknya Keluarga Pengguna
Number of Families

PLN

5.286

Non PLN

56



PENJELASAN TEKNIS

1. **Pengumpulan data industri besar dan sedang** dilakukan melalui Survei Industri Besar dan Sedang yang dilaksanakan setiap tahun secara lengkap (sensus) sejak tahun 1975. Survei Industri Besar dan Sedang mencakup semua perusahaan industri yang mempunyai tenaga kerja 20 orang atau lebih dengan menggunakan kuesioner II A.
2. **Klasifikasi industri** yang digunakan dalam survei ini berdasar kepada Klasifikasi Baku Lapangan Usaha Indonesia (KBLI). KBLI adalah klasifikasi lapangan usaha yang berdasar kepada *International Standard Industrial Classification of All Economic Activities* (ISIC) revisi 4 yang telah disesuaikan dengan kondisi Indonesia.
3. **Perusahaan atau usaha industri** adalah suatu unit (kesatuan) usaha yang melakukan kegiatan ekonomi, bertujuan menghasilkan barang atau jasa, terletak pada suatu bangunan atau lokasi tertentu, dan mempunyai catatan administrasi tersendiri mengenai produksi dan struktur biaya serta ada seorang atau lebih yang bertanggung jawab atas usaha tersebut.

TECHNICAL NOTES

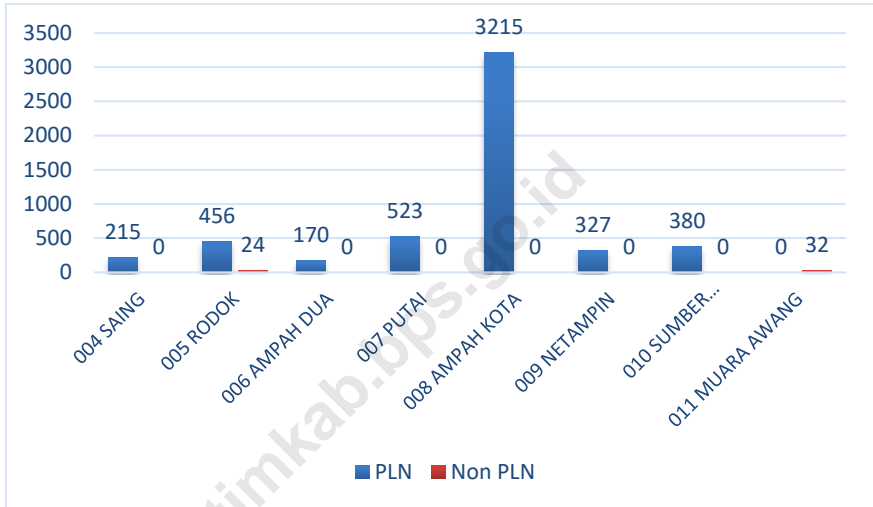
1. **Data collection of large and medium scale manufacturing** is conducted through *The Large and Medium Manufacturing Establishment Survey* that has been done annually for all industries (census) since 1975. *Large and Medium Manufacturing Establishment Survey* covers all manufactures/industries with 20 workers or more by questionnaire II A.
2. **The industrial classification** adopted in this survey refers to the *Klasifikasi Baku Lapangan Usaha Indonesia (KBLI)*, *KBLI* is classification of economic activities based on the *International Standard Industrial Classification of All Economic Activities (ISIC rev 4)* that has been modified according to the local condition in Indonesia.
3. **A manufacturing establishment** is defined as a production unit engaged in economic activity, producing goods or services, located in a building or in a certain location, keeping a business record concerning the production and cost structure, and having a person or more that are responsible to those activities.

ULASAN	DESCRIPTION
<p>Industri kecil dan kerajinan rumah tangga diharapkan mampu meningkatkan nilai perekonomian masyarakat. Meskipun telah terdapat beberapa industri pengolahan seperti kerajinan kayu, anyaman, logam, kain, makanan/minuman, dan lainnya di beberapa desa, namun hal ini masih bersifat kerajinan rumah tangga. Jumlah industri kecil dan kerajinan rumah tangga di Kecamatan Dusun Tengah tahun 2019 adalah sebanyak 121 unit.</p>	<p><i>Small industries and household handicrafts are expected to increase the economic value of the community. Although there are already several processing industries such as wood crafts, plaits, metals, fabric, food/drink, and others in several villages, this is still a household craft. The number of small industries and household handicrafts in Dusun Tengah Subdistrict in 2019 was 121 units.</i></p>
<p>Bahan bakar utama untuk memasak kebutuhan sehari-hari mayoritas penduduk Kecamatan Dusun Tengah menggunakan LPG. Kecamatan Dusun Tengah telah terjangkau listrik yang bersumber dari Perusahaan Listrik Negara (PLN). Hingga tahun 2019 semua desa sudah merasakan fasilitas listrik PLN.</p>	<p><i>The main fuel for cooking the daily needs of the majority of Dusun Tengah subdistrict residents uses LPG. Dusun Tengah subdistrict has affordable electricity sourced from the State Electricity Company (PLN). Until 2019 all villages have experienced PLN electricity facilities.</i></p>

Gambar 6.1 Banyaknya Keluarga Menurut Desa/Kelurahan dan Jenis Pengguna Listrik di Kecamatan Dusun Tengah, 2019

Figure

Number of Families by Villages and Type of Electricity User in Dusun Tengah Subdistrict, 2019



Sumber/ Source: BPS, Pendataan Potensi Desa (Podes)/ BPS–Statistics Indonesia, Village Potential Data Collection

Tabel 6.1 Jumlah Industri Kecil dan Kerajinan Rumah Tangga Menurut Desa/Kelurahan di Kecamatan Dusun Tengah, 2019

Number of Small and Household Establishments by Village/Ward in Dusun Tengah Subdistrict, 2019

Desa/Kelurahan <i>Village/Ward</i>	Industri Kecil & Kerajinan Rumah Tangga <i>Small and Household Establishment</i>			
	Kulit	Kayu	Logam	Anyaman
(1)	(2)	(3)	(4)	(5)
004 SAING	-	-	-	1
005 RODOK	-	1	5	2
006 AMPAH DUA	-	-	1	1
007 PUTAI	-	3	4	1
008 AMPAH KOTA	-	8	3	5
009 NETAMPIN	-	1	1	1
010 SUMBER GARUNGUNG	-	-	1	1
011 MUARA AWANG	-	-	-	2
DUSUN TENGAH	0	13	15	14

Lanjutan Tabel/Continued Table 6.1

Desa/Kelurahan Village/Ward	Industri Kecil & Kerajinan Rumah Tangga Small and Household Establishment			Jumlah Total
	Kain	Makanan	Lainnya	
(1)	(5)	(6)	(7)	(8)
004 SAING	1	1	1	4
005 RODOK	2	1	-	11
006 AMPAH DUA	1	1	-	4
007 PUTAI	5	3	2	18
008 AMPAH KOTA	15	27	12	70
009 NETAMPIN	3	1	-	7
010 SUMBER GARUNGGUNG	1	1	1	5
011 MUARA AWANG	-		-	2
DUSUN TENGAH	28	35	16	121

Sumber/ Source: Kantor Desa/Kelurahan/ Village/Ward Office

Tabel 6.2 Banyaknya Desa/Kelurahan Menurut Jenis Bahan Bakar untuk Memasak yang Digunakan Oleh Sebagian Besar Keluarga di Kecamatan Dusun Tengah, 2019

Number of Villages by Type of Fuel for Cooking Used by Most Families in Dusun Tengah Subdistrict, 2019

Desa/Kelurahan <i>Village/Ward</i>	Jenis Bahan Bakar <i>Type of Fuel for Cooking Used</i>					
	Gas Kota <i>City Gas</i>	LPG 3 <i>LPG 3 Kg</i>	LPG lebih dari 3 <i>LPG is more than 3 Kg</i>	Minyak Tanah <i>Kerosene</i>	Kayu Bakar <i>Firewood</i>	Lainnya <i>Others</i>
(1)	(2)	(3)	(4)	(5)	(6)	(7)
004 SAING	-	1	-	-	-	-
005 RODOK	-	1	-	-	-	-
006 AMPAH DUA	-	1	-	-	-	-
007 PUTAI	-	1	-	-	-	-
008 AMPAH KOTA	-	1	-	-	-	-
009 NETAMPIN	-	1	-	-	-	-
010 SUMBER GARUNGGUNG	-	1	-	-	-	-
011 MUARA AWANG	-	1	-	-	-	-
DUSUN TENGAH	0	8	0	0	0	0

Sumber/ Source: BPS, Pendataan Potensi Desa (Podes)/ BPS–Statistics Indonesia, Village Potential Data Collection

Tabel 6.3 Keberadaan Jaringan Listrik PLN Menurut Desa/Kelurahan di Kecamatan Dusun Tengah, 2019
Availability of PLN's Electricity Network by Village/Ward and Types in Dusun Tengah Subdistrict, 2019

Desa/Kelurahan <i>Village/Ward</i>	Keberadaan Listrik PLN <i>Availability PLN's Electricity</i>
(1)	(2)
004 SAING	√
005 RODOK	√
006 AMPAH DUA	√
007 PUTAI	√
008 AMPAH KOTA	√
009 NETAMPIN	√
010 SUMBER GARUNGUNG	√
011 MUARA AWANG	-
DUSUN TENGAH	7
2018	7
2019	7

Sumber/ Source: Kantor Desa/Kelurahan/ Village/Ward Office

Tabel 6.4 Banyaknya Keluarga Menurut Desa/Kelurahan dan Jenis Pengguna Listrik di Kecamatan Dusun Tengah, 2019

Number of Families by Villages and Type of Electricity User in Dusun Tengah Subdistrict, 2019

Desa/Kelurahan <i>Village/Ward</i>	PLN	Non-PLN	Jumlah <i>Total</i>	Bukan Pengguna Listrik <i>not electricity users</i>
(1)	(2)	(3)	(4)	(5)
004 SAING	215	-	215	-
005 RODOK	456	24	480	18
006 AMPAH DUA	170	-	170	-
007 PUTAI	523	-	523	-
008 AMPAH KOTA	3 215	-	3 215	1 180
009 NETAMPIN	327	-	327	44
010 SUMBER GARUNGUNG	380	-	380	74
011 MUARA AWANG	-	32	32	216
DUSUN TENGAH	5 286	56	5 342	1 532

Sumber/ *Source*: BPS, Pendataan Potensi Desa (Podes)/ *BPS-Statistics Indonesia, Village Potential Data Collection*

Tabel 6.5 Banyaknya Desa/Kelurahan Menurut Keberadaan Penerangan Jalan Utama Desa/Kelurahan di Kecamatan Dusun Tengah, 2019
Number of Villages According to the Existence of Village / Sub-District Main Street Lighting in Dusun Tengah Subdistrict, 2019

Desa/Kelurahan <i>Village/Ward</i>	Jenis Penerangan Jalan <i>Type of Lighting Road</i>			
	Tidak Ada Penerangan <i>No Lighting</i>	Listrik Pemerintah <i>Government Electricity</i>	Listrik Non Pemerintah <i>Non- Government Electricity</i>	Bukan Listrik <i>No Electricity</i>
(1)	(2)	(3)	(4)	(5)
004 SAING	-	1	-	-
005 RODOK	-	1	-	-
006 AMPAH DUA	-	1	-	-
007 PUTAI	-	-	1	-
008 AMPAH KOTA	-	1	-	-
009 NETAMPIN	-	-	1	-
010 SUMBER GARUNGGUNG	-	-	1	-
011 MUARA AWANG	1	-	-	-
DUSUN TENGAH	1	4	3	0

Sumber/ *Source*: BPS, Pendataan Potensi Desa (Podes)/ *BPS–Statistics Indonesia, Village Potential Data Collection*

07

Perdagangan *Trade*

Jumlah Pedagang yang Melakukan Registrasi

Number of Trader who Registered

Medium Seller
Pedagang Menengah

4

Retailer
Pedagang Kecil

79



PENJELASAN TEKNIS

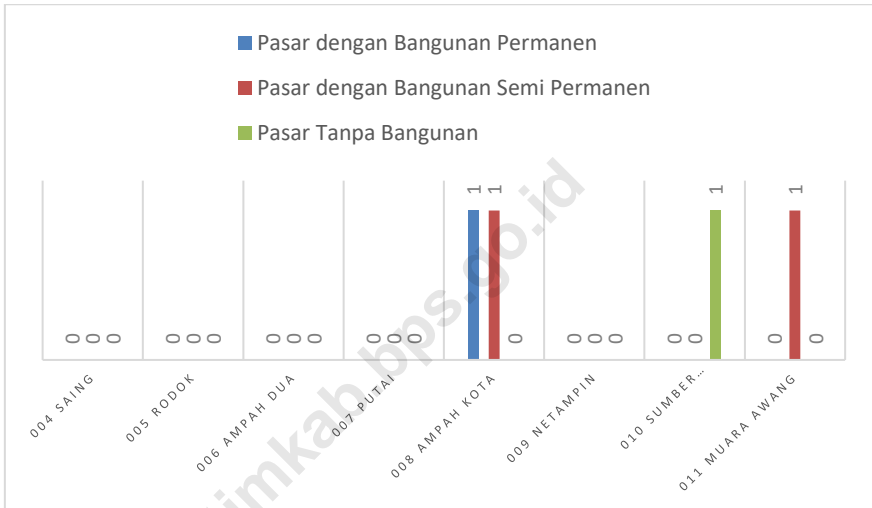
1. **Pedagang** adalah orang yang pekerjaannya berhubungan dengan menjual dan membeli barang untuk memperoleh keuntungan.
2. **Perusahaan** adalah kegiatan (pekerjaan dan sebagainya) yang diselenggarakan dengan peralatan atau dengan cara teratur dengan tujuan mencari keuntungan (dengan menghasilkan sesuatu, mengolah atau membuat barang-barang, berdagang, memberikan jasa, dan sebagainya).
3. **Koperasi** adalah perserikatan yang bertujuan memenuhi keperluan para anggotanya dengan cara menjual barang keperluan sehari-hari dengan harga murah (tidak bermaksud mencari untung).

TECHNICAL NOTES

1. **Merchants** are people whose work relates to sell and buy goods to make a profit.
2. **The Company** is activity (job, etc.) organized with the equipment or with the regular way with the aim of seeking profits (by producing something, process or make goods, trade, provide services, and so on).
3. **Cooperative** is a union that aims to meet the needs of its members by selling grocery items at a bargain price (does not intend to make a profit).

ULASAN	DESCRIPTION
<p>Sektor perdagangan di Kecamatan Dusun Tengah tumbuh lebih pesat dibandingkan dengan kecamatan lainnya di Kabupaten Barito Timur. Hal ini terlihat dari meningkatnya ketersediaan sarana pemasaran; seperti pertokoan, pasar, kios/warung, rumah makan dan sebagainya yang terus bertambah setiap tahunnya. Ketersediaan barang dan jasa dengan alur distribusinya yang jelas memberikan banyak kemudahan bagi masyarakat dalam memenuhi kebutuhan hidup sehari-hari.</p>	<p><i>The trade sector in Dusun Tengah Subdistrict grow more rapidly as compared to other in Barito Timur Regency. It is evident from the increasing availability of marketing; such as shops, markets, kiosk/shop, restaurant and so that continues to grow each year, Availability of goods and services with a clear distribution grooves provide a lot of convenience for the community to meet the needs of everyday life.</i></p>
<p>Jumlah pasar yang terdapat di Kecamatan Dusun Tengah tahun 2019 sebanyak 3 unit yang terdiri dari 1 pasar bangunan permanen, 2 pasar bangunan semi permanen dan 1 pasar tanpa bangunan. Sementara jumlah toko/warung sebanyak 505 unit, minimarket 2 unit, rumah/warung makan 239 unit, hotel 2 unit, dan penginapan 5 unit.</p>	<p><i>Total market contained in the Dusun Tengah Subdistrict in 2019 3 units consisting of 1 permanent building market, 2 semi-permanent building markets and 1 market without buildings. While the number of stores/stalls as many as 505 units, minimarket 2 units, home/diner 239 unit, 2 unit hotel, 5 unit accommodation.</i></p>
<p>Jumlah pedagang yang terdaftar menurut klasifikasinya di Kecamatan Dusun Tengah tahun 2019 adalah 83 pedagang, yang terdiri atas 0 pedagang besar, 4 pedagang menengah, dan 79 pedagang kecil. Jumlah ini meningkat jika dibandingkan tahun 2019 yang sebanyak 35 pedagang yang terdiri atas 0 pedagang besar, 3 pedagang menengah, dan 32 pedagang kecil.</p>	<p><i>Many traders were registered according to their classification in Dusun Tengah Subdistrict in 2019 was 83 merchants, which consists of nothing large traders, 4 medium-sized merchants, and 79 small traders. This number increased compared to the year 2019 by 35 merchants consisting of four large trader, 3 medium-sized merchants, and 32 small traders.</i></p>

Gambar 7.1 Banyaknya Sarana dan Prasarana Ekonomi Menurut Desa/Kelurahan dan Jenisnya di Kecamatan Dusun Tengah, 2019
Number of Economic Facilities by Village/Ward in Dusun Tengah Subdistrict, 2019



Sumber/ Source: BPS, Pendataan Potensi Desa (Podes)/ BPS–Statistics Indonesia, Village Potential Data Collection

Tabel 7.1 Banyaknya Sarana dan Prasarana Ekonomi Menurut Desa/Kelurahan dan Jenisnya di Kecamatan Dusun Tengah, 2019

Table
Number of Economic Facilities by Village/Ward in Dusun Tengah Subdistrict, 2019

Desa/Kelurahan <i>Village/Ward</i>	Sarana Ekonomi <i>Economic Facilities</i>			
	Kelompok Pertokoan <i>Shopping Group</i>	Pasar dengan Bangunan Permanen <i>Market with Permanent Building</i>	Pasar dengan Bangunan Semi Permanen <i>Market with Semi Permanent Building</i>	Pasar Tanpa Bangunan <i>Market Without Building</i>
(1)	(2)	(3)	(4)	(5)
004 SAING	-	-	-	-
005 RODOK	-	-	-	-
006 AMPAH DUA	-	-	-	-
007 PUTAI	-	-	-	-
008 AMPAH KOTA	2	1	1	-
009 NETAMPIN	-	-	-	-
010 SUMBER GARUNGUNG	-	-	-	1
011 MUARA AWANG	-	-	1	-
DUSUN TENGAH	2	1	2	1

Lanjutan Tabel/Continued Table 7.1

Desa/Kelurahan <i>Village/Ward</i>	Sarana Ekonomi <i>Economic Facilities</i>			
	Jumlah Minimarket/ Swalayan <i>Number of Minimarkets/ Supermarkets</i>	Toko/ Warung Kelontong <i>Grocery Store/ Stalls</i>	Restoran/ Rumah Makan <i>Restaurant</i>	Warung/ Kedai Makanan Minuman <i>Food stalls/ stalls</i>
(1)	(7)	(8)	(9)	(10)
004 SAING	-	10	-	1
005 RODOK	-	30	-	7
006 AMPAH DUA	-	7	-	2
007 PUTAI	-	27	-	11
008 AMPAH KOTA	2	400	8	200
009 NETAMPIN	-	11	-	11
010 SUMBER GARUNGGUNG	-	8	-	2
011 MUARA AWANG	-	12	-	5
DUSUN TENGAH	2	505	8	239

Lanjutan Tabel/Continued Table 7.1

Desa/Kelurahan <i>Village/Ward</i>	Sarana Ekonomi <i>Economic Facilities</i>	
	Hotel <i>Hotel</i>	Hostel/Motel/ Losmen/Wisma <i>Hostel/Motel/ Inn/guesthouse</i>
(1)	(11)	(12)
004 SAING	-	-
005 RODOK	-	-
006 AMPAH DUA	-	-
007 PUTAI	-	-
008 AMPAH KOTA	2	5
009 NETAMPIN	-	-
010 SUMBER GARUNGGUNG	-	-
011 MUARA AWANG	-	-
DUSUN TENGAH	2	5

Sumber/Source: BPS, Pendataan Potensi Desa (Podes)/ BPS–Statistics Indonesia, Village Potential Data Collection

Tabel 7.2 Jumlah Pedagang yang Melakukan Registrasi di Kecamatan Dusun Tengah, 2015-2019
Number of Trader who Registered in Dusun Tengah Subdistrict, 2015-2019

Klasifikasi Pedagang <i>Classification of Traderr</i>	2015	2016	2017	2018	2019
(1)	(2)	(3)	(4)	(5)	(6)
Pedagang Besar/Wholesaler	4	-	-	-	-
Pedagang Menengah/Medium Seller	10	5	3	3	4
Pedagang Kecil/Retailer	51	33	41	32	79
Jumlah/Total	65	38	44	35	83

Sumber: Dinas Penanaman Modal dan Perizinan Terpadu Satu Pintu
 Source: Investment and Licensing One Service of Barito Timur Regency

Jenis Permukaan Jalan Terluas Menurut Desa/Kelurahan*Type of The Largest Road Surface by Village/Ward***Tidak Ada****1 Desa****7 Desa**

PENJELASAN TEKNIS

1. **Kantor Pos** adalah tempat pemberi pelayanan komunikasi tertulis dan atau surat elektronik, layanan paket, layanan logistik, layanan transaksi keuangan, dan layanan keagenan pos untuk kepentingan umum. Rumah pos berfungsi sama seperti kantor pos dan kantor pos pembantu, bedanya rumah pos biasanya terletak di daerah terpencil.
2. **Hotel** adalah penyediaan akomodasi secara harian berupa kamar-kamar di dalam satu bangunan yang dapat dilengkapi dengan jasa pelayanan makan dan minum, kegiatan hiburan dan atau fasilitas lainnya, Hotel terdiri dari hotel berbintang dan hotel non- bintang.
3. **Hotel bintang** adalah usaha penyediaan jasa pelayanan penginapan, makan minum serta jasa lainnya bagi umum dengan menggunakan sebagian atau seluruh bangunan. Usaha ini dikelola secara komersial serta memenuhi ketentuan persyaratan sebagai hotel bintang (termasuk berlian) yang ditetapkan dalam surat keputusan instansi yang membinanya, Misalnya hotel bintang lima, hotel bintang empat dan seterusnya.

TECHNICAL NOTES

1. **Post Office** is a service provider facility of written communication and or electronic mail, parcel service, logistics services, financial transaction services, and postal services to the public. Postal house has the same function as the post office and subsidiary of post office, the difference is that postal house is usually located in remote areas.
2. **Hotel** is a daily supply of accommodation rooms within a building which can be equipped with eating and drinking services, entertainment activities and/or other facilities, Hotel consists of a classified hotel and a non-classified hotel.
3. **A star hotel** is the business of providing an accommodation, eating and drinking as well as other services for the public by using a building or a part of a building. It is managed commercially and meets specified requirements as a star hotel (including diamonds) set forth in the decree of fostering agency, For example, five star hotel, four star hotel, and so on.

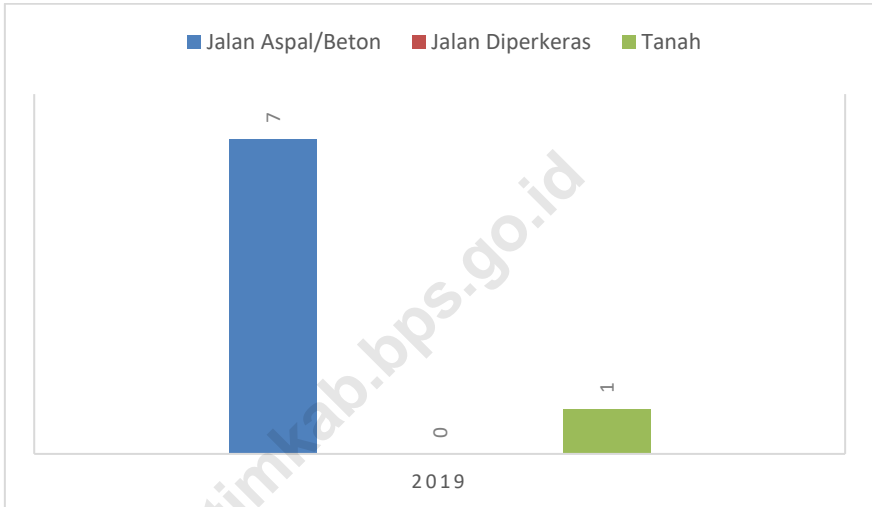
4. **Jenis permukaan jalan terluas** adalah jenis permukaan jalan terluas yang ada di desa/kelurahan. Jenis permukaan jalan terdiri dari: aspal/beton, diperkeras (dengan kerikil atau batu), tanah, dan lainnya yaitu terbuat dari kayu/papan yang biasanya digunakan di daerah rawa, termasuk jalan setapak, jalan di hutan dan sejenisnya.
 5. **Penginapan (hostel/motel/losmen/wisma)** adalah jenis akomodasi yang mempergunakan sebagian atau keseluruhan bangunan untuk jasa pelayanan penginapan bagi umum, biasanya tanpa fasilitas pelayanan makan minum yang dikelola secara komersial dengan izin usaha bukan hotel. Contoh: hostel, penginapan remaja, bumi perkemahan, pondok wisata, losmen, wisma dan sejenisnya.
 6. **BTS** adalah alat yang berfungsi sebagai pengirim dan penerima (*transceiver*) sinyal komunikasi seluler. BTS ditandai adanya menara/tower yang dilengkapi antena sebagai perangkat *transceiver*. Masyarakat umum sering menyebutnya sebagai *tower hand phone*/seluler.
4. *The widest road surface type is the type of road surface widest in the villages/wards. The type of road surface consisting of: asphalt/concrete, hardened (with gravel or stones), ground, and others are made of wood/boards are typically used in swampy areas, including footpaths, walks in the woods and the like.*
 5. **Lodging (hostel/motel/inn/guest house)** is a type of accommodation that use part or all of the building for an accommodation to the public, usually without service facilities eating and drinking commercially managed by a business license is not a hotel. Example: hostel, inn teenagers, camping, cottage, inn, guesthouse and the like.
 6. *The BTS is a tool that serves as the sender and receiver (transceiver) cellular communication signals. BTS marked the tower/antenna tower incorporates a transceiver device. The general public often call it a tower hand phone/mobile.*

ULASAN	DESCRIPTION
<p>Jenis permukaan jalan terluas di Kecamatan Dusun Tengah pada umumnya berupa jalan aspal. Hal ini dikarenakan letak Kecamatan Dusun Tengah cukup strategis sebagai “kota segitiga emas” yang menghubungkan Kabupaten Barito Timur dengan Kabupaten Barito Selatan dan Kabupaten Barito Utara. Dari 8 desa/kelurahan di Kecamatan Dusun Tengah, hanya 1 desa yaitu Desa Muara Dusun Tengah yang jenis permukaan jalan terluasnya masih jalan tanah, sedangkan 6 desa/ kelurahan lainnya sudah diaspal.</p>	<p><i>The type of widest road surface in Dusun Tengah Subdistrict generally a asphalt road. This is because the location of Dusun Tengah Subdistrict is strategic as the "city of golden triangle" linking Barito Timur, Barito Selatan and Barito Utara Regency. From 8 villages/wards in Dusun Tengah Subdistrict, only one villages namely Muara Awang that have the type of road surface broadest still dirt roads, while six other villages/wards others are asphalt.</i></p>
<p>Sarana informasi dan komunikasi seperti telepon umum dan wartel sudah tidak terdapat lagi. Hal ini disebabkan kemajuan teknologi yang ditunjang oleh fasilitas komunikasi yang semakin terjangkau dan adanya sarana penunjang seperti BTS sampai ke desa-desa</p>	<p><i>Information and communication facilities such as public phones and telephone shop are no longer available. This is due to technological advances that are supported by more affordable communication facilities and the existence of supporting facilities such as BTS to the villages.</i></p>
<p>Sektor pariwisata di Kecamatan Dusun Tengah masih perlu di kembangkan. Tempat pariwisata yang terdapat di Kecamatan Dusun Tengah yakni Liang Satangkai, Liang Ayah, Bendungan Tabla, dan Bendungan Karau.</p>	<p><i>The tourism sector in Dusun Tengah Subdistrict still need to be developed. Tourist spot located in the subdistrict of the Dusun Tengah is Liang Satangkai, Liang Ayah, Tabla Dam, and Karau Dam.</i></p>

Gambar 8.1 Jenis Permukaan Jalan Terluas Menurut Desa/Kelurahan di Kecamatan Dusun Tengah, 2019

Figure

Type of The Largest Road Surface by Village/Ward in Dusun Tengah Subdistrict, 2019



Sumber/ Source: BPS Kabupaten Barito Timur/BPS-Statistics of Barito Timur Regency

Tabel 8.1 Jenis Permukaan Jalan Terluas Menurut Desa/Kelurahan di Kecamatan Dusun Tengah, 2019

Type of The Largest Road Surface by Village/Ward in Dusun Tengah Subdistrict, 2019

Desa/Kelurahan Village/Ward	Jenis Permukaan Jalan Type of Road Surface			
	Jalan Aspal/Beton Asphalt/Concrete Road	Jalan Diperkeras Paved Road	Tanah Dirt Road	Lainya Others
	(1)	(2)	(3)	(4)
004 SAING	√	-	-	-
005 RODOK	√	-	-	-
006 AMPAH DUA	√	-	-	-
007 PUTAI	√	-	-	-
008 AMPAH KOTA	√	-	-	-
009 NETAMPIN	√	-	-	-
010 SUMBER GARUNGGUNG	√	-	-	-
011 MUARA AWANG	-	-	√	-
DUSUN TENGAH	7	0	1	0

Sumber/ Source: BPS, Pendataan Potensi Desa (Podes)/ BPS–Statistics Indonesia, Village Potential Data Collection

Tabel 8.2 Jarak dari Masing-masing Desa/Kelurahan ke Ibukota Kecamatan dan Ibukota Kabupaten (Km) di Kecamatan Dusun Tengah, 2019
Distances of Each Village/Ward to The Capital of Subdistrict and The Capital of Regency (Km) in Dusun Tengah Subdistrict, 2019

Desa/Kelurahan <i>Village/Ward</i>	Jarak (km) <i>Distances (km)</i>	
	Ke Ibukota Kecamatan <i>to Capital of Subdistrict</i>	Ke Ibukota Kabupaten <i>to Capital of Regency</i>
(1)	(2)	(3)
004 SAING	8,00	38,00
005 RODOK	3,50	45,00
006 AMPAH DUA	2,50	48,00
007 PUTAI	3,50	49,50
008 AMPAH KOTA	1,50	46,00
009 NETAMPIN	5,50	51,00
010 SUMBER GARUNGGUNG	7,00	50,00
011 MUARA AWANG	19,00	65,00

Sumber: Kantor Desa/Kelurahan

Source: Village/Ward Office

Tabel 8.3 Jumlah Sarana Komunikasi dan Informasi Menurut Desa/Kelurahan di Kecamatan Dusun Tengah, 2019

Table

Number of Communication and Information Means by Village/Ward in Dusun Tengah Subdistrict, 2019

Desa/Kelurahan <i>Village/Ward</i>	Sarana Komunikasi dan Informasi <i>Means of Communication and Information</i>			
	Menara Telepon Selular <i>BTS</i>	Stasiun Radio Transmitter <i>Station</i>	Kantor Pos/Pos Keliling <i>Post Office</i>	Jasa Pengiriman Lainya <i>Other Packaging Service</i>
(1)	(2)	(3)	(4)	(5)
004 SAING	-	-	-	-
005 RODOK	-	-	-	-
006 AMPAH DUA	-	-	-	-
007 PUTAI	-	-	-	-
008 AMPAH KOTA	-	-	√	√
009 NETAMPIN	-	-	-	-
010 SUMBER GARUNGUNG	-	-	-	-
011 MUARA AWANG	-	-	-	-
DUSUN TENGAH	0	0	1	1

Sumber/Source: BPS, Pendataan Potensi Desa (Podes)/ BPS-Statistics Indonesia, Village Potential Data Collection

Tabel 8.4 Banyaknya Desa/Kelurahan Menurut Keberadaan Base Transceiver Station (BTS) di Kecamatan Dusun Tengah, 2019
Number of Villages/Wards according to the Existence of Base Transceiver Station (BTS) in Dusun Tengah Subdistrict, 2019

Desa/Kelurahan <i>Village/Ward</i>	Keberadaan BTS <i>Existence of Base Transceiver Station (BTS)</i>
(1)	(2)
004 SAING	-
005 RODOK	-
006 AMPAH DUA	-
007 PUTAI	-
008 AMPAH KOTA	-
009 NETAMPIN	-
010 SUMBER GARUNGUNG	-
011 MUARA AWANG	-
DUSUN TENGAH	0

Sumber/Source: BPS, Pendataan Potensi Desa (Podes)/ BPS–Statistics Indonesia, Village Potential Data Collection

Tabel 8.5 Kondisi Sinyal Telepon Seluler/Handphone Menurut Desa/Kelurahan di Kecamatan Dusun Tengah, 2019
Cellular/Cellphone Signal Conditions According to Villages/Ward in Dusun Tengah District, 2019

Desa/Kelurahan <i>Village/Ward</i>	Kondisi Sinyal Telepon Seluler/Handphone <i>Cellular/Cellphone Signal Conditions</i>			
	Sinyal Sangat Kuat <i>Very Strong Signal</i>	Sinyal Kuat <i>Strong Signal</i>	Sinyal Lemah <i>Weak signal</i>	Tidak Ada Sinyal <i>No signal</i>
(1)	(2)	(3)	(4)	(5)
004 SAING	-	-	√	-
005 RODOK	-	√	-	-
006 AMPAH DUA	-	√	-	-
007 PUTAI	-	-	√	-
008 AMPAH KOTA	-	√	-	-
009 NETAMPIN	-	-	√	-
010 SUMBER GARUNGGUNG	-	-	√	-
011 MUARA AWANG	-	-	√	-
DUSUN TENGAH	0	3	5	0

Sumber/Source: BPS, Pendataan Potensi Desa (Podes)/ BPS–Statistics Indonesia, Village Potential Data Collection

Tabel 8.6 Jenis Jaringan Seluler Menurut Desa/Kelurahan di Kecamatan Dusun Tengah, 2019
Types of Cellular Networks by Village/Wards in Dusun Tengah Subdistrict, 2019

Desa/Kelurahan <i>Village/Ward</i>	Jenis Jaringan Seluler <i>Types of Cellular Networks</i>			
	4G/LTE	3G/H/H+/EVDO	2.5G/E/GPRS	Tidak Ada Sinyal Internet <i>No Internet Signal</i>
(1)	(2)	(3)	(4)	(5)
004 SAING
005 RODOK
006 AMPAH DUA
007 PUTAI
008 AMPAH KOTA
009 NETAMPIN
010 SUMBER GARUNGGUNG
011 MUARA AWANG
DUSUN TENGAH	29	40	34	0

Sumber/Source: BPS, Pendataan Potensi Desa (Podes)/ BPS–Statistics Indonesia, *Village Potential Data Collection*

Tabel 8.7 Keberadaan Tempat Pariwisata di Kecamatan Dusun Tengah, 2019
Table The Existence of Tourism Location in Dusun Tengah Subdistrict, 2019

Desa/Kelurahan <i>Village/Ward</i>	Tempat Pariwisata <i>Tourism Location</i>
(1)	(2)
004 SAING	-
005 RODOK	-
006 AMPAH DUA	-
007 PUTAI	-
008 AMPAH KOTA	Liang Setangkai, Liang Ayah, Bendungan Tabla,
009 NETAMPIN	Bendungan Karau
010 SUMBER GARUNGGUNG	-
011 MUARA AWANG	Riam Kusing, Riam Palalang

Sumber: Kantor Desa/Kelurahan

Source: Village/Ward Office

09

Keuangan dan Harga

Financial and Prices

0

Koperasi Industri Kecil dan
Kerajinan Rakyat (Kopinkra)

9

Koperasi Simpan Pinjam
(Kospin)

0

Koperasi Unit Desa (KUD)



PENJELASAN TEKNIS**TECHNICAL NOTES**

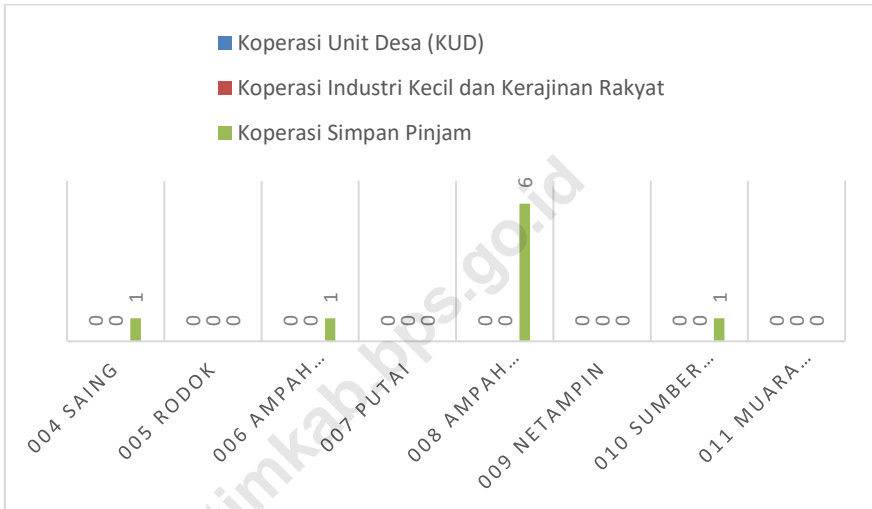
- | | |
|--|--|
| <p>1. Data keuangan daerah yang disajikan meliputi data anggaran pendapatan dan belanja daerah (APBD) yang bersumber dari Dinas Pendapatan Daerah.</p> | <p>1. Data of regional finance published included revenue and expenditure government budget sourced from Regional Revenue Service</p> |
| <p>2. Data statistik penanaman modal yang disetujui pemerintah terdiri dari Penanaman Modal Asing (PMA) dan Penanaman Modal Dalam Negeri (PMDN) bersumber dari Badan Penanaman Modal Daerah (BPMD). Data mengenai realisasi investasi penanaman modal tidak termasuk sektor minyak, asuransi dan perbankan, Data telah memperhatikan perubahan investasi yang beralih status dan juga pengurangan investasi yang dicabut izin usahanya.</p> | <p>2. Statistical data of government approved investments consist of Foreign Investment and Domestic Investment sourced from the Regional Investment Board (BPMD), Data on investment realization are excluding oil, insurance and banking sector, The data have noticed the change in investment that switch the status and also reduced the investment that the license has been revoked.</p> |
| <p>3. Data statistik perbankan bersumber dari Bank Indonesia.</p> | <p>3. Banking statistics data sourced from Bank Indonesia</p> |
| <p>4. Kantor bank terdiri dari Kantor Cabang (KC), Kantor Cabang Pembantu (KCP), dan kantor di bawah KCP</p> | <p>4. Office of the bank consists of Branch Office (KC), Sub branch Office (KCP), and offices under the KCP</p> |

ULASAN	DESCRIPTION
<p>Kegiatan ekonomi yang berbasis kerakyatan seperti koperasi juga tumbuh dan mempunyai peranan penting di Kecamatan Dusun Tengah. Tahun 2019, jumlah koperasi yang aktif di Kecamatan Dusun Tengah sebanyak 9 unit yang terdiri dari 9 unit Koperasi Simpan Pinjam (Kospin).</p>	<p><i>A community-based economic activities such as the cooperative is also growing and has an important role in Dusun Tengah Subdistrict. Until 2018, the number of active cooperatives in Dusun Tengah Subdistrict there were 9 units consisting of 9 unit Credit Unions (KSP).</i></p>
<p>Pada tahun 2018, Alokasi Dana Desa (ADD) di Kecamatan Dusun Tengah sebesar Rp 54.324.132.000,- atau mengalami kenaikan dari tahun sebelumnya walaupun Kelurahan Ampah Kota tidak menerima ADD lagi sesuai dengan UU No,6 tentang Desa dan Peraturan pemerintah (PP) No,43 tahun 2014 tentang Pelaksanaan UU No,6 tentang Desa. Desa Rodok memiliki ADD tertinggi yakni sebesar Rp 1.444.459.000,-, sedangkan Desa Netampin memiliki ADD terkecil yaitu Rp 581.745.200,-.</p>	<p><i>In 2018, the Village Fund Allocation (ADD) in Dusun Tengah Subdistrict Rp 54.324.132.000,- or an increase from the previous year despite Ampah Village City does not accept ADD again in accordance with Law 6 of the village and government regulation (PP) No, 43 Implementation Act 2014 on 6 of the village, Rodok villages have ADD with the highest amount of Rp 1.444.459.000,-, while the village Netampin have smallest ADD Rp 581.745.200,-.</i></p>

Gambar 9.1 Banyaknya Koperasi yang Masih Aktif Menurut Desa/Kelurahan dan Jenis Koperasi di Kecamatan Dusun Tengah, 2019

Figure

Number of Cooperation by Village/Ward and Types in Dusun Tengah Subdistrict, 2019



Sumber/ Source : BPS, Pendataan Potensi Desa (Podes)/ BPS–Statistics Indonesia, Village Potential Data Collection

Tabel 9.1 Jumlah Fasilitas Instansi Keuangan dan Perbankan Menurut Desa/Kelurahan di Kecamatan Dusun Tengah, 2019

Number of Financial Institutions and Banking Facilities by Villages/Ward in Dusun Tengah Subdistrict, 2019

Desa/Kelurahan <i>Village/Ward</i>	Bank <i>Bank</i>	Kope rasi <i>Cooper ation</i>	Pega daian <i>Pawn Shop</i>	ATM <i>ATM</i>	Lain Nya <i>Others</i>
(1)	(2)	(3)	(4)	(5)	(6)
004 SAING	-	1	-	-	-
005 RODOK	-	-	-	-	-
006 AMPAH DUA	-	-	-	-	-
007 PUTAI	-	-	-	-	-
008 AMPAH KOTA	5	18	-	11	3
009 NETAMPIN	-	1	-	-	-
010 SUMBER GARUNGUNG	-	1	-	-	-
011 MUARA AWANG	-	2	-	-	-
DUSUN TENGAH	5	23	0	11	3
2018	5	29	0	11	3

Sumber/ *Source*: Kantor Desa/Kelurahan/ *Village/Ward Office*

Tabel 9.2 Banyaknya Koperasi yang Masih Aktif Menurut Desa/Kelurahan dan Jenis Koperasi di Kecamatan Dusun Tengah, 2019
Number of Cooperation by Village/Ward and Types in Dusun Tengah Subdistrict, 2019

Desa/Kelurahan <i>Village/Ward</i>	Jenis Koperasi <i>Type of Cooperation</i>			
	Koperasi Unit Desa (KUD)	Koperasi Industri Kecil dan Kerajinan Rakyat (Kopinkra)	Koperasi Simpan Pinjam (Kospin)	Koperasi Lainnya
(1)	(2)	(3)	(4)	(5)
004 SAING	-	-	1	-
005 RODOK	-	-	-	-
006 AMPAH DUA	-	-	1	-
007 PUTAI	-	-	-	-
008 AMPAH KOTA	-	-	6	-
009 NETAMPIN	-	-	-	-
010 SUMBER GARUNGGUNG	-	-	1	-
011 MUARA AWANG	-	-	-	-
DUSUN TENGAH	0	0	9	0

Sumber/Source: BPS, Pendataan Potensi Desa (Podes)/ BPS–Statistics Indonesia, Village Potential Data Collection

Tabel 9.3 Jumlah Kios Sarana Produksi Pertanian Menurut Desa/Kelurahan di Kecamatan Dusun Tengah, 2019
Table *Number of Agricultural Production Means Stalls by Village/Ward in Dusun Tengah Subdistrict, 2019*

Desa/Kelurahan <i>Village/Ward</i>	Kios Sarana Produksi Pertanian <i>Production Facilities Stalls</i>
(1)	(4)
004 SAING	-
005 RODOK	-
006 AMPAH DUA	-
007 PUTAI	-
008 AMPAH KOTA	6
009 NETAMPIN	-
010 SUMBER GARUNGGUNG	-
011 MUARA AWANG	-
DUSUN TENGAH	6
2018	7
2017	6

Sumber/ *Source*: Kantor Desa/Kelurahan/ *Village/Ward Office*

Tabel 9.4 **Besarnya Alokasi Dana Desa/Kelurahan di Kecamatan Dusun Tengah (Rupiah), 2018**
Number of Allocation Funds Village/Ward in Dusun Tengah Subdistrict (Rupiahs), 2018

Desa/Kelurahan <i>Village/Ward</i>	Jumlah ADD <i>Allocation Funds</i>	Jumlah DD <i>Village Funds</i>	Jumlah <i>Total</i>
(1)	(2)	(3)	(4)
004 SAING	592 765 900	670 978 000	1 263 743 900
005 RODOK	1 288 668 400	718 099 000	2 006 767 400
006 AMPAH DUA	652 908 500	699 586 000	1 352 494 500
007 PUTAI	772 864 400	814 525 000	1 587 389 400
008 AMPAH KOTA	-	-	-
009 NETAMPIN	554 589 600	792 770 000	1 347 359 600
010 SUMBER GARUNGGUNG	598 115 300	775 667 000	1 373 782 300
011 MUARA AWANG	599 387 200	791 097 000	1 390 484 200
DUSUN TENGAH	5 059 299 300	5 262 722 000	10 322 021 300
2017	5 432 412 800	5 790 477 000	11 222 889 800

Catatan/Note : Kelurahan Ampah Kota tidak ada ADD dan DD

Sumber/Source: Dinas Pemberdayaan Masyarakat dan Desa Kabupaten Barito Timur/ *Village Peoples Development Board of Barito Timur Regency*



Sensus
Penduduk
2020

#MencatatIndonesia

DATA

MENCERDASKAN BANGSA

— *Enlighten The Nation* —



**BADAN PUSAT STATISTIK
KABUPATEN BARITO TIMUR**
BPS - Statistics of Barito Timur Regency

Jalan Manunggal No. 13 Tamiang Layang, 73611
Telp (0526)209 1436; Fax (0526)209 1436

Homepage: <http://bartimkab.bps.go.id> E-mail: bps6212@bps.go.id

ISSN 2302-5115



9 772302 511003