

# KECAMATAN KARANGSAMBUNG DALAM ANGKA 2020



**BADAN PUSAT STATISTIK  
KABUPATEN KEBUMEN**

# KECAMATAN KARANGSAMBUNG DALAM ANGKA 2020



## **KECAMATAN KARANGSAMBUNG DALAM ANGKA 2020**

ISBN : 978-602-5476-81-5  
No. Publikasi : 33050.2011  
Katalog : 1102001.3305221

Ukuran Buku : 14,8 cm x 21 cm  
Jumlah Halaman : xvi + 113 halaman

Naskah :  
Badan Pusat Statistik Kabupaten Kebumen

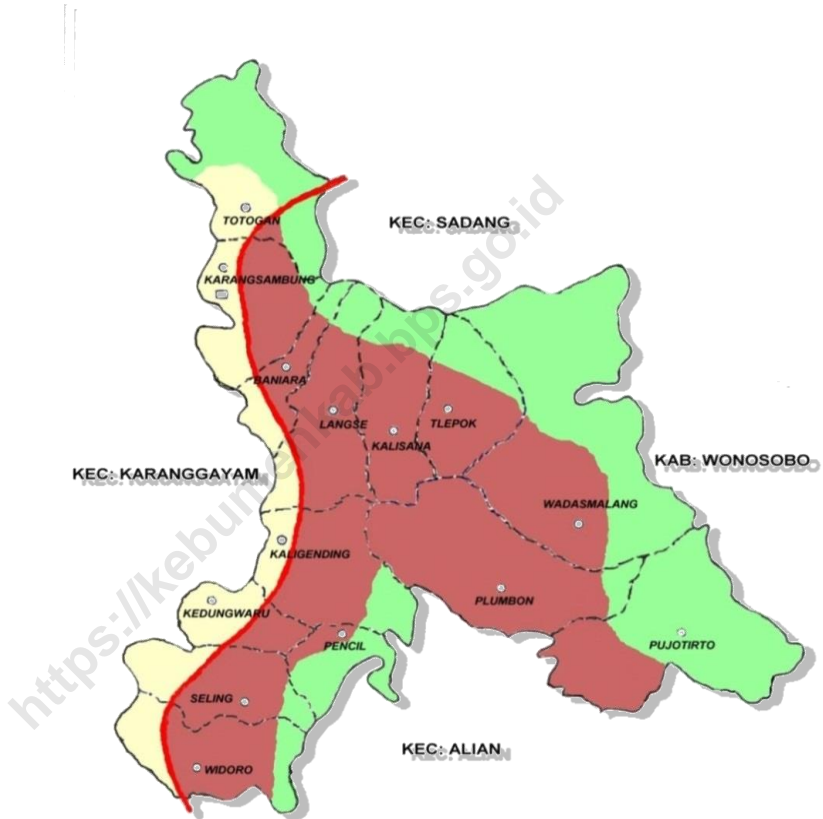
Gambar Kulit oleh :  
Bumi Perkemahan Widoro

Diterbitkan Oleh :  
@Badan Pusat Statistik Kabupaten Kebumen

*Dicetak oleh :*  
*CV. RetSMART Grafindo*

Dilarang mengumumkan, mendistribusikan, mengomunikasikan,  
dan/atau menggandakan sebagian atau seluruh isi buku ini untuk  
tujuan komersial tanpa izin dari Badan Pusat Statistik

## PETA WILAYAH KECAMATAN KARANGSAMBUNG





**KEPALA BADAN PUSAT STATISTIK  
KABUPATEN KEBUMEN**



**KUS HARYONO, S.ST, MSi.**

---



## KATA SAMBUTAN


tahunan yang diterbitkan oleh BPS Kabupaten Kebumen. Disadari bahwa publikasi ini belum sepenuhnya memenuhi harapan pihak pemakai data, khususnya para perencana, namun diharapkan dapat membantu melengkapi penyusunan rencana pembangunan di Kabupaten Kebumen.

Publikasi ini dapat terwujud berkat kerja sama dan bantuan dari berbagai pihak baik instansi pemerintah maupun swasta. Kepada semua pihak yang telah memberikan bantuan disampaikan penghargaan dan terima kasih yang sebesar-besarnya.

Walaupun publikasi ini telah disiapkan sebaik-baiknya, namun disadari masih ada kekurangan dan kesalahan yang terjadi. Untuk perbaikan publikasi ini, tanggapan dan saran yang bersifat konstruktif dari para pemakai sangat diharapkan.

Kebumen, September 2020

Kepala BPS  
Kabupaten Kebumen



**Kus Haryono, S.ST, M.Si.**





## KATA PENGANTAR

Penerbitan buku “KECAMATAN KARANGSAMBUNG DALAM ANGKA 2020” merupakan upaya Koordinator Statistik Kecamatan (KSK) untuk menyajikan data. Adapun isi dari buku ini meliputi : Letak dan Geografis, Pemerintahan, Kependudukan, Sosial, Kesehatan, Pendidikan, Keagamaan, dan Sarana Sosial Lainnya.

Data yang disajikan dalam buku merupakan hasil dari pengumpulan data-data statistik dari desa dan data-data dari Dinas/Instansi tingkat Kecamatan. Buku ini menyajikan data dalam bentuk data statistik, sehingga diharapkan akan mudah dicerna oleh para pengguna data.

Kami menyadari bahwa dalam penerbitan buku ini masih banyak kekurangan, belum sepenuhnya memenuhi kebutuhan data secara lengkap. Karenanya kami sangat mengharap saran dan kritik yang bersifat membangun. Tak lupa pula kami ucapkan banyak terima kasih kepada semua pihak yang telah memberi bantuan dalam penerbitan buku ini.

Akhirnya semoga buku ini dapat bermanfaat bagi banyak pihak dan memberi kontribusi dalam memajukan Kecamatan Karangsambung.

Karangsambung, September 2020

Koordinator Statistik  
Kecamatan Karangsambung



Munajat



## DAFTAR ISI

Peta Kecamatan Karangsembung .....	iii
Foto Kepala BPS Kabupaten Kebumen.....	v
Kata Sambutan .....	vii
Kata Pengantar .....	ix
Daftar isi .....	xi
Daftar Tabel .....	xiii
Bab I Letak dan Geografis .....	1
Bab II Pemerintahan .....	17
Bab III Kependudukan dan Ketenagakerjaan.....	37
Bab IV Sosial .....	61
Bab V Pertanian .....	85
Bab VI Pariwisata .....	97
Bab VII Perekonomian.....	103



## DAFTAR TABEL

### BAB 1 LETAK DAN GEOGRAFIS

1.1	Luas Wilayah Kecamatan Karangsambung Menurut Lahan Sawah Dan Lahan Kering, 2019	5
1.3	Luas Lahan Sawah Di Kecamatan Karangsambung Menurut Kecamatan Dan Peruntukannya, 2019	6
1.4	Luas Lahan Bukan Sawah Di Kecamatan Karangsambung Menurut Desa Dan Peruntukannya, 2019	7
1.5	Luas Lahan Bukan Sawah Untuk Pertanian Di Kecamatan Karangsambung Menurut Desa Dan Peruntukannya	10
1.6	Luas Lahan Bukan Sawah Bukan Untuk Pertanian Di Kecamatan Karangsambung Menurut Desa Dan Peruntukannya, 2019	11 13
1.7	Kondisi Geografis Wilayah Dan Ketinggian Tempat Dari Permukaan Laut Menurut Desa, 2019	14
1.8	Jarak Dari Kantor Desa Di Kecamatan Karangsambung Ke Ibukota Kecamatan Dan Ibukota Kabupaten, 2019	15
1.9	Letak GarisBujur dan garis Lintang dirinci per Desa Di Kecamatan Karangsambung, 2019	16

### BAB 2 PEMERINTAHAN

2.1	Banyaknya Rw Dan Rt Di Kecamatan Karangsambung Dirinci Per Desa, 2019	20
2.2	Banyaknya Perangkat Desa/Kelurahan Di Kecamatan Karangsambung Dirinci Menurut Desa, 2018	21
2.3	Banyaknya Anggota Linmas Dan Banyaknya Pos Keamanan Di Kec. Karangsambung Dirinci Menurut Desa, 2019	22
2.4	Jumlah TPS dan Daftar Pemilih Tetap Menurut Desa/Kelurahan pada Pilkada (Pilgub) Jawa Tengah 2018	23
2.5	Jumlah Perolehan Suara Menurut Desa/Kelurahan pada Pilkada (Pilgub) Jawa Tengah 2018	24
2.6	Jumlah TPS dan Daftar Pemilih Tetap Menurut Desa pada Pemilu 2019	25
2.7	Daftar Perolehan Suara Pemilihan Presiden Tahun 2019 Menurut Desa/Kelurahan	26
2.8	Daftar Perolehan Suara Pemilihan Legislatif DPR RI Menurut Desa/Kelurahan pada Pemilu 2019	27
2.9	Daftar Perolehan Suara Pemilihan Legislatif DPRD Provinsi Jawa Tengah Menurut Desa/Kelurahan pada Pemilu 2019	30
2.10	Daftar Perolehan Suara Pemilihan Legislatif DPRD Kabupaten Kebumen Menurut Desa/Kelurahan pada Pemilu 2019	33

### BAB 3 PENDUDUK DAN KETENAGAKERJAAN

3.1	Luas Wilayah, Banyaknya Desa/Kelurahan, Rumahtangga, Penduduk Dan Rata-Rata Penduduk Per Km2, Per RT Dan Per Rumah Tangga Di Kabupaten Kebumen Dirinci Per Desa/Kelurahan, 2019	40
3.2	Penduduk Kecamatan Karangsambung Dirinci Menurut Jenis Kelamin, 2019	41
3.3	Banyaknya Kelahiran Di Kecamatan Karangsambung Dirinci Menurut Desa/Kelurahan, 2019	42

3.4	Banyaknya Kematian Di Kecamatan Karangsambung Dirinci Menurut Desa/Kelurahan, 2019	43
3.5	Angka Kelahiran Kasar (Cbr) Per 1000 Penduduk Di Kecamatan Karangsambung Dirinci Menurut Desa, 2019	44
3.6	Angka Kematian Kasar (Cdr) Per 1000 Penduduk Di Kecamatan Karangsambung Dirinci Menurut Desa, 2019	45
3.7	Pertumbuhan Penduduk Di Kecamatan Karangsambung Dirinci Menurut Desa/Kelurahan, 2018-2019	46
3.8	Penduduk Kecamatan Karangsambung Dirinci Menurut Jenis Kelamin, Dewasa, Anak-Anak Per Desa, 2019	47
3.9	Penduduk Kecamatan Karangsambung Dirinci Menurut Kelompok Umur 5 (Lima) Tahunan Dan Jenis Kelamin Dirinci Per Desa, 2019	48
3.10	Penduduk Kecamatan Karangsambung Dirinci Menurut Usia Produktif, Usia Tidak Produktif, Angka Ketergantungan Dirinci pe Desa/Kelrahan, 2019	54
3.11	Penduduk Usia Sekolah di Kecamatan Karangsambung Menurut Kelompok Usia Sekolah Per Desa/Kelurahan, 2019	55
3.12	Penduduk Umur 5 (Lima) Tahun Ke atas di Kecamatan Karangsambung Dirinci Menurut Tingkat Pendidikan Yang ditamatkan Per Desa/Kelurahan, 2019	56
3.13	Penduduk Usia Kerja (10 Tahun Ke atas) di Kecamatan Karangsambung Yang Bekerja Dirinci Menurut Sektor Ekonomi Per Desa/Kelurahan, 2019	58

#### **BAB 4 SOSIAL**

4.1	Banyaknya Taman Kanak-Kanak Di Kecamatan Karangsambung Dirinci Menurut Banyaknya Sekolah, Murid Dan Guru Per Desa, 2019	64
4.2	Banyaknya Roudhlatul Athfal (RA) Di Kecamatan Karangsambung Dirinci Menurut Banyaknya Sekolah, Murid Dan Guru Per Desa, 2019	65
4.3	Banyaknya SD Negeri Di Kecamatan Karangsambung Dirinci Menurut Banyaknya Sekolah, Murid, Lulusan, Yang Putus Sekolah Dan Guru Menurut Status Kepegawaian Per Desa,2019	66
4.4	Banyaknya Madrasah Ibtidaiyah (MI) Swasta Di Kecamatan Karangsambung Dirinci Menurut Banyaknya Sekolah, Murid, Lulusan, Putus Sekolah Serta Guru Tetap Dan Tidak Tetap Per Desa, 2019	67
4.5	Banyaknya SLTP Negeri Di Kecamatan Karangsambung Dirinci Menurut Banyaknya Sekolah, Murid, Lulusan, Putus Sekolah Serta Guru Per Desa,2019	68
4.6	Banyaknya SLTP Swasta Di Kecamatan Karangsambung Dirinci Menurut Banyaknya Sekolah, Murid, Lulusan, Putus Sekolah, Serta Guru Per Desa/Kelurahan,2019	69

4.7	Banyaknya Madrasah Tsanawiyah (MTs) Swasta Di Kecamatan Karangsambung Dirinci Menurut Banyaknya Sekolah, Murid, Lulusan, Putus Sekolah Serta Guru Tetap Dan Tidak Tetap Per Desa	70
4.8	Banyaknya Sekolah Menengah Umum (SMU) Negeri Di Kecamatan Karangsambung Dirinci Menurut Banyaknya Sekolah, Murid, Lulusan, Putus Sekolah Serta Guru Tetap Dan Tidak Tetap Per Desa, 2019	71
4.9	Banyaknya Tempat Ibadah Di Kecamatan Karangsambung Dirinci Menurut Desa Dan Jenis Tempat Ibadah, 2019	72
4.10	Banyaknya Rumah Sakit, Balai Pengobatan/Rumah Bersalin (Bp/Rb), Puskesmas Dan Puskesmas Pembantu Serta Banyaknya Tempat Tidur Bagi Yang Menerima Rawat Inap Dirinci Menurut Desa, 2019	73
4.11	Banyaknya Tenaga Kesehatan Yang Berada Di Kecamatan Karangsambung Dirinci Per Desa, 2019	74
4.12	Banyaknya Posyandu Dan Balita Yang Ditimbang Di Kecamatan Karangsambung Dirinci Menurut Desa, 2019	75
4.13	Banyaknya Kk Pra Sejahtera, Sejahtera I, Sejahtera Ii, Sejahtera Iii Dan Sejahtera Iii+ Dirinci Per Desa, 2019	76
4.14	Banyaknya Rumah Tangga Di Kecamatan Karangsambung Menurut Sumber Air Minum Yang Digunakan Per Desa, 2019	77
4.15	Banyaknya Rumah Tangga Di Kecamatan Karangsambung Menurut Bahan Bakar Yang Digunakan Per Desa, 2019	78
4.16	Banyaknya Rumah Tangga Di Kecamatan Karangsambung Menurut Fasilitas Penerangan Yang Digunakan Per Desa	79
4.17	Banyaknya Rumah Tangga Di Kec. Karangsambung Menurut Fasilitas Buang Air Besar Yang Digunakan Per Desa, 2019	80
4.18	Banyaknya Penyandang Cacat Menurut Jenisnya Dirinci Per Desa, 2019	81
<b>BAB 5 PERTANIAN</b>		
5.1	Banyaknya Ruta Usaha Peternakan Dirinci Menurut Desa/Kelurahan, 2019	88
5.2	Banyaknya Ternak Dirinci Menurut Desa/Kelurahan, 2019	93
<b>BAB 6 PARIWISATA</b>		
6.1	Banyaknya objek wisata dirinci per jenis wisata di Kecamatan Karangsambung, 2019	100
6.2	Banyaknya Pengunjung di Objek Wisata Alam Pi Dirinci per Bulan Tahun 2018-2019	101
6.3	Banyaknya Pengunjung Objek Wisata Alam Curug Sindaro Dirinci Menurut Bulan, 2018-2019	102
<b>BAB 7</b>		
7.1	Banyaknya Bank menurut jenisnya di Kecamatan Karangsambung di Dirinci Per Desa, 2019	106
7.2	Banyaknya Koperasi menurut jenisnya di Kecamatan Karangsambung di Rinci Per Desa, 2019	107
7.3	Banyaknya Industri Mikro dan Kecil menurut jenisnya di Kecamatan Karangsambung di Dirinci Per Desa, 2019	108
7.4	Banyaknya Sarana Perekonomian menurut jenisnya di Kecamatan Karangsambung di Rinci Per Desa, 2019	109






**BAB 1**  
**KONDISI GEOGRAFIS**

**Luas Wilayah =**

**6.515,00 Hektar**

**Rata-rata Ketinggian Tempat Di atas Permukaan  
Air Laut =**

**67,5 m**



**Jarak Terdekat  
ke Ibukota Kabupaten**

**10,00 Km**



**BADAN PUSAT STATISTIK  
KABUPATEN TEMBUNG**



# LETAK DAN GEOGRAFIS

## LETAK

Kecamatan Karangsembung terletak antara

- 7,54730 Lintang Selatan
- 109,67211 Bujur Timur

## BATAS WILAYAH

Kecamatan Karangsembung berbatasan dengan

- Sebelah Utara : Kecamatan Sadang
- Sebelah Timur : Kecamatan Alian dan Kab Wonosobo
- Sebelah Selatan : Kecamatan Alian
- Sebelah Barat : Kecamatan Karanggayam

## LUAS WILAYAH

Luas Kecamatan Karangsembung adalah :

6515 Ha atau 65,15 Km<sup>2</sup>

## LETAK DAN GEOGRAFIS

### LETAK DAN GEOGRAFIS

Wilayah Kecamatan Karangsembung memiliki luas 6.515 Ha yang dalam 14 desa. Desa terluas adalah Desa Wadasmalang dengan luas Wilayah 1.207 Ha, dan Desa terkecil adalah Desa Pencil dengan Luas Wilayah 367 Ha.

Pusat Pemerintahan Kecamatan Karangsembung berada di Desa Kaligending berjarak 12 Km dari Ibu Kota Kabupaten Kebumen, Desa Kaligending berada di Ketinggian 26 meter DPL dengan luas wilayah : 845,0 Ha. Diantara 14 desa yang ada di Kecamatan Karangsembung desa yang terjauh dari Ibu Kota Kabupaten Kebumen yaitu Desa Totogan Dengan jarak 23,50 Km.

Wilayah Kecamatan Karangsembung Berbatasan dengan :  
Sebelah Timur dengan Kecamatan Alian, sebelah Barat dengan Kecamatan Karanggayam, sebelah Utara dengan Kecamatan Sadang, dan Sebelah Selatan Dengan Kecamatan Alian.

Tabel : 1.1 Luas Wilayah Kecamatan Karangsambung Menurut Lahan Sawah dan Lahan Kering Per Desa, 2019

Desa	Luas (Ha)		
	Lahan Sawah	Lahan Kering	Jumlah
(1)	(2)	(3)	(4)
1. Widoro	185.85	169.15	355.00
2. Seling	43.66	49.34	93.00
3. Kedungwaru	81.11	104.89	186.00
4. Pencil	27.1	28.9	56.00
5. Kaligending	120.61	540.39	661.00
6. Plumbon	198.6	705.4	904.00
7. Pujotirto	164.51	515.49	680.00
8. Wadasmalang	391.66	833.34	1,225.00
9. Tlepok	121.00	198.00	319.00
10. Kalisana	109.86	239.14	349.00
11. Langse	94.49	324.51	419.00
12. Banioro	131.21	161.79	293.00
13. Karangsambung	167.74	196.26	364.00
14. Totogan	127.6	483.4	611.00
Karangsambung	1965	4550	6515.00

Sumber :Kantor BPP Kec. Karangsambung

## LETAK DAN GEOGRAFIS

Tabel : 1.2                      Persentase Luas Lahan Sawah dan Lahan Kering Terhadap Luas Desa dan Terhadap Total Luas Lahan Sawah dan Lahan Kering di Kecamatan Karangsambung Menurut Desa, 2019

Desa	% thd luas masing-masing kecamatan			% thd luas lahan sawah dan lahan kering se kabupaten		
	Lahan Sawah	Lahan Kering	Jumlah	Lahan Sawah	Lahan Kering	Jumlah
(1)	(2)	(3)	(4)	(5)	(6)	(7)
1. Widoro	2.85	2.60	5.45	0.47	0.19	0.28
2. Seling	0.67	0.76	1.43	0.11	0.06	0.07
3. Kedungwaru	1.24	1.61	2.85	0.20	0.12	0.15
4. Pencil	0.42	0.44	0.86	0.07	0.03	0.04
5. Kaligending	1.85	8.29	10.15	0.30	0.61	0.52
6. Plumbon	3.05	10.83	13.88	0.50	0.80	0.71
7. Pujotirto	2.53	7.91	10.44	0.41	0.58	0.53
8. Wadasmalang	6.01	12.79	18.80	0.98	0.94	0.96
9. Tlepok	1.86	3.04	4.90	0.30	0.22	0.25
10. Kalisana	1.69	3.67	5.36	0.28	0.27	0.27
11. Langse	1.45	4.98	6.43	0.24	0.37	0.33
12. Banioro	2.01	2.48	4.50	0.33	0.18	0.23
13. Karangsambung	2.57	3.01	5.59	0.42	0.22	0.28
14. Totogan	1.96	7.42	9.38	0.32	0.55	0.48
<b>Karangsambung</b>	<b>30.16</b>	<b>69.84</b>	<b>100.00</b>	<b>4.94</b>	<b>5.15</b>	<b>5.09</b>

Sumber :Kantor BPP Kec. Karangsambung

Tabel :1.3 Luas Lahan Sawah di Kecamatan Karangsembung Menurut Desa dan Peruntukannya, 2019

Desa	Irigasi Teknis (Ha)					Jumlah
	Dalam setahun ditanami padi			Tidak ditanami padi	Sementara tidak diusahakan	
	Tiga kali	Dua kali	Sekali			
(1)	(2)	(3)	(4)	(5)	(6)	(7)
1. Widoro	-	9.00	-	-	-	9.00
2. Seling	-	2.19	-	-	-	2.19
3. Kedungwaru	-	3.17	-	-	-	3.17
4. Pencil	-	1.11	-	-	-	1.11
5. Kaligending	-	6.20	-	-	-	6.20
6. Plumbon	-	10.21	-	-	-	10.21
7. Pujotirto	-	8.46	-	-	-	8.46
8. Wadasmalang	-	20.01	-	-	-	20.01
9. Tlepok	-	6.22	-	-	-	6.22
10. Kalisana	-	5.65	-	-	-	5.65
11. Langse	-	4.86	-	-	-	4.86
12. Banioro	-	6.74	-	-	-	6.74
13. Karangsembung	-	8.62	-	-	-	8.62
14. Totogan	-	6.56	-	-	-	6.56
<b>Karangsembung</b>	-	<b>99.0</b>	-	-	-	<b>99.00</b>

Sumber : Kantor BPP Kec. Karangsembung



## LETAK DAN GEOGRAFIS

lanjutan tabel : 1.3

Desa	Tadah Hujan (Ha)					Jumlah
	Dalam setahun ditanami padi			Tidak ditanami padi	Semen tara tidak diusah	
	Tiga kali	Dua kali	Sekali			
(1)	(8)	(9)	(10)	(11)	(12)	(13)
1. Widoro	-	51.8	124.7	-	-	176.5
2. Seling	-	12.2	29.3	-	-	41.5
3. Kedungwaru	-	22.6	54.4	-	-	77.0
4. Pencil	-	7.6	18.2	-	-	25.7
5. Kaligending	-	33.6	80.9	-	-	114.5
6. Plumbon	-	55.4	133.2	-	-	188.6
7. Pujotirto	-	45.9	110.3	-	-	156.2
8. Wadasmalang	-	109.2	262.7	-	-	371.9
9. Tlepok	-	33.7	81.2	-	-	114.9
10. Kalisana	-	30.6	73.7	-	-	104.3
11. Langse	-	26.4	63.4	-	-	89.7
12. Banioro	-	36.6	88.0	-	-	124.6
13. Karangsembung	-	46.8	112.5	-	-	159.3
14. Totogan	-	35.6	85.6	-	-	121.2
<b>Karangsembung</b>	-	<b>548.0</b>	<b>1,318.0</b>	-	-	<b>1,866.0</b>

Sumber :Kantor BPP Kec. Karangsembung

## LETAK DAN GEOGRAFIS

lanjutan tabel : 1.3

Desa / Kelurahan	Jumlah Lahan Sawah (Ha)					Jumlah
	Dalam setahun ditanami padi			Tidak ditana mi padi	Seme ntara tidak diusa	
	Tiga kali	Dua kali	Sekali			
(1)	(14)	(15)	(16)	(17)	(18)	(19)
1. Widoro	-	61.2	124.7	-	-	185.9
2. Seling	-	14.4	29.3	-	-	43.7
3. Kedungwaru	-	26.7	54.4	-	-	81.1
4. Pencil	-	8.9	18.2	-	-	27.1
5. Kaligending	-	39.7	80.9	-	-	120.6
6. Plumbon	-	65.4	133.2	-	-	198.6
7. Pujotirto	-	54.2	110.3	-	-	164.5
8. Wadasmalang	-	129.0	262.7	-	-	391.7
9. Tlepok	-	39.8	81.2	-	-	121.0
10. Kalisana	-	36.2	73.7	-	-	109.9
11. Langse	-	31.1	63.4	-	-	94.5
12. Banioro	-	43.2	88.0	-	-	131.2
13. Karangsembung	-	55.2	112.5	-	-	167.7
14. Totogan	-	42.0	85.6	-	-	127.6
<b>Karangsembung</b>	-	<b>1,866.0</b>	<b>1,866.0</b>	-	-	<b>1,866.0</b>

Sumber :Kantor BPP Kec. Karangsembung

## LETAK DAN GEOGRAFIS

Tabel : 1.4 Luas Lahan Bukan Sawah di Kecamatan Karangsembung Menurut Desa/Kelurahan dan Peruntukannya, 2019

Desa	Peruntukan (Ha)		Jumlah
	Untuk pertanian	Bukan untuk pertanian	
(1)	(2)	(3)	(4)
1. Widoro	202.70	152.30	355.00
2. Seling	53.10	39.90	93.00
3. Kedungwaru	106.20	79.80	186.00
4. Pencil	31.98	24.02	56.00
5. Kaligending	377.42	283.58	661.00
6. Plumbon	516.17	387.83	904.00
7. Pujotirto	388.27	291.73	680.00
8. Wadasmalang	699.46	525.54	1,225.00
9. Tlepok	182.15	136.85	319.00
10. Kalisana	199.28	149.72	349.00
11. Langse	239.24	179.76	419.00
12. Banioro	167.30	125.70	293.00
13. Karangsembung	207.84	156.16	364.00
14. Totogan	348.87	262.13	611.00
<b>Karangsembung</b>	<b>2,598.00</b>	<b>1,952.00</b>	<b>4,550.00</b>

Sumber : Kantor BPP Kec. Karangsembung

## LETAK DAN GEOGRAFIS

Tabel : 1.5 Luas Lahan Bukan Sawah Untuk Pertanian di Kecamatan Karangsembung Menurut Desa/Kelurahan Dan Peruntukannya, 2019

Desa / Kelurahan	Peruntukan (Ha)				
	Tegalan/ Kebun	Ladang/ Huma	Perkebu nan	Ditanami pohon/ Hutan rakyat	Tambak
(1)	(2)	(3)	(4)	(5)	(6)
1. Widoro	139.82	-	-	62.50	-
2. Seling	36.63	-	-	16.37	-
3. Kedungwaru	73.26	-	-	32.74	-
4. Pencil	22.06	-	-	9.86	-
5. Kaligending	260.33	-	-	116.37	-
6. Plumbon	356.04	-	-	159.14	-
7. Pujotirto	267.82	-	-	119.71	-
8. Wadasmalang	482.46	-	-	215.65	-
9. Tlepok	125.64	-	-	56.16	-
10. Kalisana	137.45	-	-	61.44	-
11. Langse	165.02	-	-	73.76	-
12. Banioro	115.40	-	-	51.58	-
13. Karangsembung	143.36	-	-	64.08	-
14. Totogan	240.64	-	-	107.56	-
<b>Karangsembung</b>	<b>1,792.00</b>	<b>-</b>	<b>-</b>	<b>801.00</b>	<b>-</b>

Sumber : Kantor BPP Kec. Karangsembung

## LETAK DAN GEOGRAFIS

lanjutan Tabel : 1.5

Desa / Kelurahan	Peruntukan (Ha)			
	Kolam/Tebat/ Empang	Padang pengemba laan/ Rumput	Sementara tidak diusahakan	Lainnya
(1)	(7)	(8)	(9)	(10)
1. Widoro	0.39	-	-	-
2. Seling	0.10	-	-	-
3. Kedungwaru	0.20	-	-	-
4. Pencil	0.06	-	-	-
5. Kaligending	0.73	-	-	-
6. Plumbon	0.99	-	-	-
7. Pujotirto	0.75	-	-	-
8. Wadasmalang	1.35	-	-	-
9. Tlepok	0.35	-	-	-
10. Kalisana	0.38	-	-	-
11. Langse	0.46	-	-	-
12. Banioro	0.32	-	-	-
13. Karangsembung	0.40	-	-	-
14. Totogan	0.67	-	-	-
<b>Karangsembung</b>	<b>5.00</b>	<b>-</b>	<b>-</b>	<b>-</b>

Sumber : Kantor BPP Kec. Karangsembung

Tabel : 1.6 Luas Lahan Bukan Sawah Bukan Untuk Pertanian di Kecamatan Karangsambung Menurut Desa/Kelurahan dan Peruntukannya, 2019

Desa / Kelurahan	Peruntukan (Ha)			
	Rumah/Bangunan dan lahan sekitarnya	Hutan Negara	Rawa-rawa (tidak ditanami)	Lainnya
(1)	(2)	(3)	(4)	(5)
1. Widoro	64.29	79.50	-	8.50
2. Seling	16.84	20.83	-	2.23
3. Kedungwaru	33.68	41.66	-	4.46
4. Pencil	10.14	12.54	-	1.34
5. Kaligending	119.71	148.03	-	15.83
6. Plumbon	163.71	202.46	-	21.66
7. Pujotirto	123.15	152.29	-	16.29
8. Wadasmalang	221.85	274.35	-	29.35
9. Tlepok	57.77	71.44	-	7.64
10. Kalisana	63.20	78.16	-	8.36
11. Langse	75.88	93.84	-	10.04
12. Banioro	53.06	65.62	-	7.02
13. Karangsambung	65.92	81.52	-	8.72
14. Totogan	110.65	136.84	-	14.64
<b>Karangsambung</b>	<b>824.00</b>	<b>1,019.00</b>	<b>-</b>	<b>109.00</b>

Sumber : Kantor BPP Kec. Karangsambung

## LETAK DAN GEOGRAFIS

Tabel : 1.7                      Kondisi Geografis Wilayah dan Ketinggian Tempat Dari Permukaan Laut Menurut Desa/Kelurahan, 2019

Desa / Kelurahan	Kondisi Geografis Wilayah	
	Kondisi Geografis Wilayah	Ketinggian Tempat Dari Permukaan Laut
(1)	(2)	(3)
1. Widoro	Dataran	32
2. Seling	Dataran	37
3. Kedungwaru	Dataran	42
4. Pencil	Lereng	221
5. Kaligending	Lereng	40
6. Plumbon	Lereng	55
7. Pujotirto	Lereng	484
8. Wadasmalang	Lereng	79
9. Tlepok	Lereng	71
10. Kalisana	Lereng	53
11. Langse	Lereng	51
12. Banioro	Lereng	48
13. Karangsembung	Lereng	54
14. Totogan	Lereng	102

Sumber : Podes 2020

## LETAK DAN GEOGRAFIS

Tabel : 1.8                      Jarak Dari Kantor Desa di Kecamatan  
Karangsambung Ke Ibu Kota Kecamatan dan  
Kabupaten, 2019

Desa / Kelurahan	Jarak (Km)	
	Ibu Kota Kabupaten	Ibu Kota Kecamatan
(1)	(2)	(3)
1. Widoro	10.20	4.00
2. Seling	11.40	3.00
3. Kedungwaru	12.70	2.00
4. Pencil	13.50	5.00
5. Kaligending	13.40	0.10
6. Plumbon	14.50	6.00
7. Pujotirto	17.80	14.00
8. Wadasmalang	16.50	8.00
9. Tlepok	16.90	7.00
10. Kalisana	15.80	6.00
11. Langse	14.50	5.00
12. Banioro	17.60	6.00
13. Karangsambung	19.50	7.00
14. Totogan	23.50	10.00

Sumber : Podes 2020



## LETAK DAN GEOGRAFIS

Tabel : 1.9 Letak Garis Lintang dan Garis Bujur Dirinci Per Desa di Kecamatan Karangsembung, 2019

Desa/Kelurahan	Garis Lintang	Garis Bujur
1	2	3
1. Widoro	7.6174	109.6619
2. Seling	7.6017	109.6584
3. Kedungwaru	7.5906	109.6657
4. Pencil	7.6016	109.6791
5. Kaligending	7.5862	109.6749
6. Plumbon	7.5883	109.7147
7. Pujotirto	7.5937	109.7499
8. Wadasmalang	7.5759	109.7272
9. Tlepok	7.5616	109.7044
10. Kalisana	7.5602	109.6935
11. Langse	7.5625	109.6913
12. Banioro	7.5592	109.6759
13. Karangsembung	7.5466	109.6721
14. Totogan	7.5277	109.6724

Sumber : Podes 2020

# Pemerintahan

## BAB 2

Perangkat Desa

**198** Orang



Perangkat Desa  
Berpendidikan SLTA  
Sebanyak 58.16%

Jumlah  
RW = 64  
RT = 265  
Dukuh = 67



BIDANG PUBLIK STATISTIK  
KABUPATEN CIREBON



## ULASAN

Jumlah Desa yang berada di wilayah administrasi Kecamatan Karangsembung sebanyak 14 Desa. Keseluruhan Desa tersebut telah membentuk Badan Permusyawaratan Desa (BPD) dan lembaga desa lainnya antara lain Lembaga Ketahanan masyarakat Desa (LKMD). Lembaga tersebut banyak membantu Pemerintah Desa dalam melaksanakan kegiatan pemerintah, pembangunan, dan pembinaan kemasyarakatan.

Kecamatan Karangsembung terdiri dari 14 wilayah administrasi desa, ibu kota kecamatan terletak di desa Kaligending. Jumlah Lembaga Kemasyarakatan Kecamatan Karangsembung sejak tahun 2016 sampai dengan 2018 tidak mengalami perubahan , yakni jumlah dukuh 67, RW 64, dan RT 267.

PEMERINTAHAN

Tabel : 2.1 Banyaknya RW, RT, dan Dusun di Kecamatan Karangsambung Dirinci Per Desa, 2019

Desa	RW	RT	Dukuh
(1)	(2)	(3)	(4)
1. Widoro	5	25	5
2. Seling	2	6	2
3. Kedungwaru	2	10	5
4. Pencil	1	2	1
5. Kaligending	5	25	5
6. Plumbon	9	39	9
7. Pujotirto	6	27	5
8. Wadasmalang	9	38	9
9. Tlepok	2	12	3
10. Kalisana	4	11	4
11. Langse	5	19	5
12. Banioro	4	16	4
13. Karangsambung	6	26	6
14. Totogan	4	11	4
<b>Karangsambung</b>	<b>64</b>	<b>267</b>	<b>67</b>

Sumber : Podes 2020

Tabel : 2.2 Banyaknya Aparatur Desa di Kecamatan Karangsambung Dirinci Menurut Desa/Kelurahan, 2019

Desa / Kelurahan	Kepala Desa	Sek Desa	Kasi	Kaur	Staf	Kepala Dusun	Jumlah
(1)	(2)	(3)	(4)	(5)	(6)	(7)	(8)
1. Widoro	1	1	3	3	2	5	15
2. Seling	1	1	3	3	3	2	13
3. Kedungwaru	1	1	3	3	2	2	12
4. Pencil	1	1	3	3	2	1	11
5. Kaligending	1	1	3	3	3	6	17
6. Plumbon	1	1	3	3	3	6	17
7. Pujotirto	1	1	3	3	3	4	15
8. Wadasmalang	1	1	3	3	4	6	18
9. Tlepok	1	1	3	3	2	3	13
10. Kalisana	1	1	3	3	2	4	14
11. Langse	1	1	3	3	2	5	15
12. Banioro	1	1	3	3	3	4	15
13. Karangsambung	1	1	3	3	4	5	17
14. Totogan	1	-	3	3	2	4	13
<b>Karangsambung</b>	<b>14</b>	<b>13</b>	<b>42</b>	<b>42</b>	<b>37</b>	<b>57</b>	<b>353</b>

Sumber : Podes 2020

PEMERINTAHAN

Tabel : 2.3 Banyaknya Anggota Linmas dan Pos/Gardu Keamanan di Kecamatan Karangsembung Dirinci Menurut Desa, 2019

Desa	Jumlah Anggota Linmas			Pos/Gardu Keamanan
	Pria	Wanita	Jumlah	
(1)	(2)	(3)	(4)	(5)
1. Widoro	18	0	18	6
2. Seling	17	0	17	4
3. Kedungwaru	13	0	13	5
4. Pencil	10	0	10	2
5. Kaligending	21	0	21	7
6. Plumbon	28	0	28	9
7. Pujotirto	21	0	21	9
8. Wadasmalang	26	0	26	12
9. Tlepok	12	0	12	4
10. Kalisana	16	0	16	5
11. Langse	12	0	12	3
12. Banioro	10	0	10	5
13. Karangsembung	15	0	15	8
14. Totogan	12	0	12	4
<b>Karangsembung</b>	<b>462</b>	<b>0</b>	<b>231</b>	<b>83</b>

Sumber : Podes 2020

Tabel : 2.4 Jumlah TPS dan Daftar Pemilih Tetap Menurut Desa/Kelurahan pada Pilkada (Pilgub) Jawa Tengah 2018 di Kecamatan Karangsambung

Desa/Kelurahan	TPS	DPT	Pengguna Hak Pilih	Partisipasi %
(1)	(2)	(3)	(4)	(5)
1. Widoro	7	2845	1718	60.40
2. Seling	3	1133	750	66.20
3. Kedungwaru	4	1354	802	59.20
4. Pencil	1	395	255	64.60
5. Kaligending	8	3584	2203	61.50
6. Plumbon	12	5019	2790	55.60
7. Pujotirto	10	3874	2490	64.30
8. Wadasmalang	18	5695	3200	56.20
9. Tlepok	4	1553	981	63.20
10. Kalisana	5	2361	1440	61.00
11. Langse	6	2733	1679	61.40
12. Banioro	4	1752	973	55.50
13. Karangsambung	8	3556	2161	60.80
14. Totogan	4	1510	1005	66.60
<b>Karangsambung</b>	<b>94</b>	<b>37,364</b>	<b>22,447</b>	<b>60.08</b>

Sumber Data : Komisi Pemilihan Umum



PEMERINTAHAN

Tabel : 2.5 Jumlah Perolehan Suara Menurut Desa/Kelurahan pada Pilkada (Pilgub) Jawa Tengah 2018 Di Kecamatan Karangsambung

Desa/Kelurahan	H. GANJAR PRANOWO, S.H, M.IP dan H. TAJ YASIN		H. SUDIRMAN SAID dan Hj. IDA FAUZIYAH	
	Suara	Persen	Suara	Persen
(1)	(2)	(3)	(4)	(5)
1. Widoro	797	49.72	806	50.28
2. Seling	381	51.98	352	48.02
3. Kedungwaru	368	47.73	403	52.27
4. Pencil	94	38.52	150	61.48
5. Kaligending	1360	63.14	794	36.86
6. Plumbon	1819	66.85	902	33.15
7. Pujotirto	1483	60.95	950	39.05
8. Wadasmalang	1709	56.03	1341	43.90
9. Tlepok	443	47.53	489	52.47
10. Kalisana	739	53.98	630	46.02
11. Langse	875	54.08	743	45.92
12. Banioro	610	63.87	345	36.13
13. Karangsambung	1216	57.25	908	42.75
14. Totogan	607	62.00	372	38.00
<b>Karangsambung</b>	<b>12,501</b>	<b>57.60</b>	<b>9,185</b>	<b>42.40</b>

Sumber Data : Komisi Pemilihan Umum

Tabel : 2.6 Jumlah TPS dan Daftar Pemilih Tetap Menurut Desa pada Pemilu 2019 Di Kecamatan Karangsembung

Desa/Kelurahan	TPS	Daftar Pemilih Tetap		
		Laki-Laki	Perempuan	Jumlah
(1)	(2)	(3)	(4)	(5)
1. Widoro	12	1545	1420	2965
2. Seling	4	550	598	1148
3. Kedungwaru	6	687	700	1387
4. Pencil	2	190	202	392
5. Kaligending	15	1859	1800	3659
6. Plumbon	22	2516	2524	5040
7. Pujotirto	17	1958	1911	3869
8. Wadasmalang	24	3004	3008	6012
9. Tlepok	6	814	772	1586
10. Kalisana	11	1259	1159	2418
11. Langse	11	1456	1316	2772
12. Banioro	7	916	877	1793
13. Karangsembung	15	1862	1780	3642
14. Totogan	6	783	756	1539
<b>Karangsembung</b>	<b>158</b>	<b>19,399</b>	<b>18,823</b>	<b>38,222</b>

Sumber Data : Komisi Pemilihan Umum

## PEMERINTAHAN

Tabel : 2.7 Daftar Perolehan Suara Pemilihan Presiden Tahun 2019 Menurut Desa/Kelurahan Di Kecamatan Karangsambung

Desa/Kelurahan	(01) Ir. H. Joko Widodo - Prof. Dr. (H.C) KH. Ma'ruf Amin		(02) H. Prabowo Subianto - H. Sandiaga Salahudin Uno		Jumlah
	Suara	Persen	Suara	Persen	
	(1)	(2)	(3)	(4)	
1. Widoro	1528	78.32	423	21.68	1951
2. Seling	571	72.74	214	27.26	785
3. Kedungwaru	584	66.97	288	33.03	872
4. Pencil	182	74.59	62	25.41	244
5. Kaligending	1855	81.54	420	18.46	2275
6. Plumbon	2513	82.72	525	17.28	3038
7. Pujotirto	520	58.89	363	41.11	883
8. Wadasmalang	2375	78.90	635	21.10	3010
9. Tlepok	661	79.83	167	20.17	828
10. Kalisana	410	57.34	305	42.66	715
11. Langse	1186	75.88	377	24.12	1563
12. Banioro	790	73.97	278	26.03	1068
13. Karangsambung	1692	71.42	677	28.58	2369
14. Totogan	797	83.81	154	16.19	951
<b>Karangsambung</b>	<b>15,664</b>	<b>76.22</b>	<b>4,888</b>	<b>23.78</b>	<b>20552</b>

Sumber Data : Komisi Pemilihan Umum

Tabel : 2.8 Daftar Perolehan Suara Pemilihan Legislatif DPR RI Menurut Desa/Kelurahan pada Pemilu 2019 di Kecamatan Karangsambung

Desa/Kelurahan	PKB	Gerindra	PDIP	Golkar	NasDem	Garuda
(1)	(2)	(3)	(4)	(5)	(6)	(7)
1. Widoro	164	84	387	136	172	8
2. Seling	31	53	142	331	17	6
3. Kedungwaru	62	89	101	163	67	7
4. Pencil	8	7	38	55	45	3
5. Kaligending	214	384	664	152	57	16
6. Plumbon	334	171	1.265	277	20	6
7. Pujotirto	289	156	801	154	22	12
8. Wadasmalang	399	241	1.061	333	91	9
9. Tlepok	230	96	137	121	37	5
10. Kalisana	325	194	177	73	117	8
11. Langse	123	98	372	202	127	11
12. Banioro	128	174	269	161	67	5
13. Karangsambung	268	274	450	220	99	8
14. Totogan	102	76	281	77	25	3
Karangsambung	2,677	2,097	3,821	2,455	963	107

Sumber Data : Komisi Pemilihan Umum

## PEMERINTAHAN

Lanjutan Tabel 2.8

Desa/Kelurahan	Berkarya	PKS	Perindo	PPP	PSI	PAN
(1)	(8)	(9)	(10)	(11)	(12)	(13)
1. Widoro	21	127	53	189	22	44
2. Seling	26	54	17	7	3	8
3. Kedungwaru	22	77	29	67	2	10
4. Pencil	14	26	15	2	1	5
5. Kaligending	26	138	51	223	12	45
6. Plumbon	26	31	33	326	15	15
7. Pujotirto	40	44	49	582	21	23
8. Wadasmalang	64	82	53	275	12	19
9. Tlepok	8	24	12	40	6	16
10. Kalisana	11	21	24	257	14	25
11. Langse	43	213	31	94	7	22
12. Banioro	12	57	17	37	1	24
13. Karangsambung	38	188	81	87	22	116
14. Totogan	10	42	24	57	2	41
Karangsambung	361	1,124	489	2,243	140	413

Sumber Data : Komisi Pemilihan Umum

Lanjutan Tabel 2.8

Desa/Kelurahan	Hanura	Demokrat	PBB	PKPI	Jumlah
(1)	(14)	(15)	(16)	(17)	(18)
1. Widoro	3	149	8	1	1568
2. Seling	-	16	1	3	715
3. Kedungwaru	2	22	2	4	726
4. Pencil	-	6	-	-	225
5. Kaligending	9	78	2	1	2072
6. Plumbon	8	70	5	4	1342
7. Pujotirto	2	76	8	2	2281
8. Wadasmalang	5	39	8	3	1634
9. Tlepok	3	22	2	0	759
10. Kalisana	6	43	5	1	1301
11. Langse	3	27	3	3	1379
12. Banioro	1	22	2	2	979
13. Karangsembung	10	178	9	6	2054
14. Totogan	2	58	-	-	800
<b>Karangsembung</b>	<b>54</b>	<b>806</b>	<b>55</b>	<b>30</b>	<b>17835</b>

*Sumber Data : Komisi Pemilihan Umum*

## PEMERINTAHAN

Tabel : 2.9 Daftar Perolehan Suara Pemilihan Legislatif DPRD Provinsi Jawa Tengah Menurut Desa/Kelurahan pada Pemilu 2019 di Kecamatan Karangsambung

Desa/Kelurahan	PKB	Gerindra	PDIP	Golkar	NasDem	Garuda
(1)	(2)	(3)	(4)	(5)	(6)	(7)
1. Widoro	145	97	334	140	123	5
2. Seling	39	36	127	235	11	6
3. Kedungwaru	59	98	133	115	42	12
4. Pencil	10	14	41	63	32	3
5. Kaligending	223	422	538	131	50	18
6. Plumbon	227	168	810	173	11	6
7. Pujotirto	230	180	784	104	10	12
8. Wadasmalang	375	356	1.084	259	48	8
9. Tlepek	207	106	132	108	41	7
10. Kalisana	345	174	180	57	69	7
11. Langse	129	95	466	147	64	6
12. Banioro	96	211	264	106	39	4
13. Karangsambung	194	277	500	183	72	8
14. Totogan	101	92	257	58	24	1
Karangsambung	2,380	2,326	4,567	1,879	636	103

Sumber Data : Komisi Pemilihan Umum

Lanjutan Tabel 2.9

Desa/Kelurahan	Berkarya	PKS	Perindo	PPP	PSI	PAN
(1)	(8)	(9)	(10)	(11)	(12)	(13)
1. Widoro	17	103	40	169	29	36
2. Seling	18	57	17	12	5	8
3. Kedungwaru	11	71	21	51	4	10
4. Pencil	9	19	6	3	2	5
5. Kaligending	26	137	34	259	22	44
6. Plumbon	19	27	42	291	19	15
7. Pujotirto	28	33	43	553	12	17
8. Wadasmalang	38	52	37	269	9	21
9. Tlepok	15	25	14	28	0	13
10. Kalisana	7	24	18	233	14	28
11. Langse	39	213	28	91	8	23
12. Banioro	18	46	18	31	6	21
13. Karangsembung	29	154	56	93	10	121
14. Totogan	4	46	28	51	5	43
Karangsembung	278	1,007	402	2,134	145	405

Sumber Data : Komisi Pemilihan Umum



PEMERINTAHAN

Lanjutan Tabel 2.9

Desa/Kelurahan	Hanura	Demokrat	PBB	PKPI	Jumlah	
(1)	(14)	(15)	(16)	(17)	(18)	
1. Widoro		3	213	7	5	1466
2. Seling		-	14	2	-	587
3. Kedungwaru		-	35	2	2	666
4. Pencil		-	13	1	1	222
5. Kaligending		7	102	2	-	2015
6. Plumbon		2	168	5	1	1984
7. Pujotirto		1	107	4	-	2118
8. Wadasmalang		3	80	9	4	1569
9. Tlepok		5	29	1	-	731
10. Kalisana		6	109	11	-	1282
11. Langse		3	64	5	3	1384
12. Banioro		1	33	4	1	899
13. Karangsembung		10	219	8	5	1939
14. Totogan		2	59	2	1	774
Karangsembung	43	1,245	63	23	17,636	

Sumber Data : Komisi Pemilihan Umum

Tabel : 2.10 Daftar Perolehan Suara Pemilihan Legislatif DPRD Kabupaten Kebumen Menurut Desa/Kelurahan pada Pemilu 2019 Di Kecamatan Karangsembung

Desa/Kelurahan	PKB	Gerindra	PDIP	Golkar	NasDem	Garuda
(1)	(2)	(3)	(4)	(5)	(6)	(7)
1. Widoro	161	78	345	242	262	6
2. Seling	27	28	85	515	3	8
3. Kedungwaru	39	87	79	261	71	17
4. Pencil	4	8	18	81	71	6
5. Kaligending	144	397	370	214	63	52
6. Plumbon	858	69	929	426	9	5
7. Pujotirto	261	175	746	150	8	7
8. Wadasmalang	427	179	1.331	358	41	8
9. Tlepok	184	130	114	120	84	4
10. Kalisana	356	280	135	50	80	5
11. Langse	101	99	466	243	59	8
12. Banioro	86	259	216	164	49	4
13. Karangsembung	167	209	361	170	110	21
14. Totogan	68	111	184	124	19	0
Jumlah	2,883	2,109	4,049	3,118	929	151

Sumber Data : Komisi Pemilihan Umum

## PEMERINTAHAN

Lanjutan Tabel 2.10

Desa/Kelurahan	Berkarya	PKS	Perindo	PPP	PSI	PAN
(1)	(8)	(9)	(10)	(11)	(12)	(13)
1. Widoro	12	188	8	341	17	57
2. Seling	22	38	5	3	1	4
3. Kedungwaru	20	66	10	80	3	18
4. Pencil	5	17	3	0	2	8
5. Kaligending	25	149	37	404	14	58
6. Plumbon	23	7	17	531	3	8
7. Pujotirto	14	10	62	1.176	21	55
8. Wadasmalang	35	56	13	442	4	19
9. Tlepok	10	18	3	62	3	23
10. Kalisana	6	27	11	316	8	26
11. Langse	25	201	13	133	4	50
12. Banioro	15	43	13	50	3	56
13. Karangsembung	19	116	27	120	9	344
14. Totogan	9	51	36	60	3	84
Jumlah	240	987	258	2,543	95	810

Sumber Data : Komisi Pemilihan Umum

Lanjutan Tabel 2.10

Desa/Kelurahan	Hanura	Demokrat	PBB	PKPI	Jumlah
(1)	(14)	(15)	(16)	(17)	(18)
1. Widoro	17	83	7	2	1826
2. Seling	0	3	0	0	742
3. Kedungwaru	0	28	1	1	781
4. Pencil	1	3	0	1	228
5. Kaligending	15	239	3	4	2188
6. Plumbon	2	5	2	1	2895
7. Pujotirto	3	8	6	1	1528
8. Wadasmalang	0	13	8	1	1605
9. Tlepok	7	25	2	0	789
10. Kalisana	9	23	4	2	1338
11. Langse	5	39	4	2	1452
12. Banioro	1	29	3	0	991
13. Karangsembung	42	346	1	7	2069
14. Totogan	0	154	0	1	904
Jumlah	102	998	41	23	19337

Sumber Data : Komisi Pemilihan Umum



# Kependudukan dan Ketenagakerjaan

# 3

Jumlah Penduduk

**37.750** Jiwa



Jumlah Rumah Tangga

**10.279**

Rumah Tangga





ULASAN

Berdasarkan Registrasi Penduduk di Kecamatan Karangsambung sampai pada bulan Desember 2018 Sebanyak 38.144 Jiwa. terdiri dari Penduduk laki – laki sebanyak 18.963 jiwa dan penduduk perempuan sebanyak 19.181 jiwa. Dan rata – rata penduduk per kilometer persegi di Wilayah Kecamatan Karangsambung sebanyak 351.

Perbandingan penduduk laki – laki dan perempuan dapat dilihat dari angka jenis kelamin (*sex ratio*) yang menunjukkan angka 98,89 ini berarti bahwa jumlah penduduk laki – laki di wilayah Kecamatan Karangsambung lebih sedikit dibandingkan dengan penduduk perempuan.

Jumlah rumah tangga yang ada di kecamatan Karangsambung sebanyak 10.279 rumah tangga. Jumlah terkecil sebesar 94 rumah tangga terdapat di desa Pencil dan yang terbesar adalah di Desa Wadasmalang yaitu sebanyak 1.515 rumah tangga. Rata – rata penduduk per rumah tangga di wilayah Kecamatan Karangsambung sebanyak 3,47.



**KEPENDUDUKAN dan KETENAGAKERJAAN**

Tabel : 3.1 Banyaknya RT, Rumahtangga, Penduduk dan Rata-rata Penduduk Per Km2, Per RT dan Per Rumah tangga di Kecamatan Karangsembung Dirinci Per Desa/Kelurahan, 2019

Desa/ Kelurahan	Banyaknya			rata-rata penduduk	
	RT	Rumah-tangga	Penduduk	RT	Rumah-tangga
(1)	(3)	(4)	(5)	(7)	(8)
1. Widoro	25	837	3,179	127	3.8
2. Seling	6	360	1,265	211	3.5
3. Kedungwaru	10	400	1,452	145	3.6
4. Pencil	2	96	383	192	4.0
5. Kaligending	25	985	3,696	148	3.8
6. Plumbon	39	1,392	4,879	125	3.5
7. Pujotirto	27	1,152	4,287	159	3.7
8. Wadasmalang	38	1,529	5,239	138	3.4
9. Tlepok	12	387	1,334	111	3.4
10. Kalisana	11	637	2,347	213	3.7
11. Langse	19	723	2,697	142	3.7
12. Banioro	16	498	1,798	112	3.6
13. Karangsembung	26	945	3,926	151	4.2
14. Totogan	11	446	1,662	151	3.7
<b>Karangsembung</b>	<b>267</b>	<b>10,279</b>	<b>38,144</b>	<b>138</b>	<b>3.7</b>

Sumber Data : Badan Pusat Statistik Kab. Kebumen

Tabel : 3.2 Jumlah Penduduk Kecamatan Karangsambung Dirinci Per Desa Menurut Jenis Kelamin, 2019

Desa/ Kelurahan	Banyaknya Penduduk		
	Laki-laki	Perempuan	Jumlah
(1)	(2)	(3)	(4)
1. Widoro	1,607	1,572	3,179
2. Seling	602	663	1,265
3. Kedungwaru	706	746	1,452
4. Pencil	195	188	383
5. Kaligending	1,870	1,826	3,696
6. Plumbon	2,382	2,497	4,879
7. Pujotirto	2,155	2,132	4,287
8. Wadasmalang	2,541	2,698	5,239
9. Tlepok	619	715	1,334
10. Kalisana	1,204	1,143	2,347
11. Langse	1,347	1,350	2,697
12. Banioro	904	894	1,798
13. Karangsambung	1,997	1,929	3,926
14. Totogan	834	828	1,662
<b>Karangsambung</b>	<b>18,963</b>	<b>19,181</b>	<b>38,144</b>

Sumber Data : Badan Pusat Statistik Kab. Kebumen

KEPENDUDUKAN dan KETENAGAKERJAAN

Tabel : 3.3 Banyaknya Kelahiran di Kecamatan Karangsambung Dirinci Menurut Desa/Kelurahan, 2019

Desa/ Kelurahan	Jenis Kelamin		Jumlah
	Laki-laki	Perempuan	
(1)	(2)	(3)	(4)
1. Widoro	5	7	12
2. Seling	4	8	12
3. Kedungwaru	6	9	15
4. Pencil	5	4	9
5. Kaligending	12	11	23
6. Plumbon	13	11	24
7. Pujotirto	13	15	28
8. Wadasmalang	13	12	25
9. Tlepok	7	10	17
10. Kalisana	8	10	18
11. Langse	10	9	19
12. Banioro	9	12	21
13. Karangsambung	15	13	28
14. Totogan	10	9	19
<b>Karangsambung</b>	<b>130</b>	<b>140</b>	<b>270</b>

Sumber Data : Kantor Kecamatan Karangsambung

Tabel : 3.4 Banyaknya Kematian di Kecamatan Karangsambung Dirinci Menurut Desa/Kelurahan, 2019

Desa/ Kelurahan	Jenis Kelamin		Jumlah
	Laki-laki	Perempuan	
(1)	(2)	(3)	(4)
1. Widoro	5	5	10
2. Seling	4	5	9
3. Kedungwaru	3	4	7
4. Pencil	3	3	6
5. Kaligending	6	7	13
6. Plumbon	5	8	13
7. Pujotirto	6	8	14
8. Wadasmalang	8	7	15
9. Tlepok	3	4	7
10. Kalisana	3	6	9
11. Langse	6	5	11
12. Banioro	6	4	10
13. Karangsambung	4	7	11
14. Totogan	4	5	9
<b>Karangsambung</b>	<b>66</b>	<b>78</b>	<b>144</b>

Sumber Data : Kantor Kecamatan Karangsambung

KEPENDUDUKAN dan KETENAGAKERJAAN

Tabel :3.5 Angka Kelahiran Kasar (CBR) Per 1000 Penduduk di Kecamatan Karangsembung Dirinci Menurut Desa/Kelurahan, 2019

Desa/ Kelurahan	penduduk	Kelahiran	Jumlah
(1)	(2)	(3)	(4)
1. Widoro	3,179	12	11.57
2. Seling	1,265	12	7.43
3. Kedungwaru	1,452	15	3.94
4. Pencil	383	9	6.63
5. Kaligending	3,696	23	12.74
6. Plumbon	4,879	24	0.70
7. Pujotirto	4,287	28	6.26
8. Wadasmalang	5,239	25	1.68
9. Tlepok	1,334	17	3.02
10. Kalisana	2,347	18	9.84
11. Langse	2,697	19	10.25
12. Banioro	1,798	21	4.45
13. Karangsembung	3,926	28	11.95
14. Totogan	1,662	19	17.95
<b>Karangsembung</b>	<b>38,144</b>	<b>270</b>	<b>7.01</b>

Sumber Data : Diolah dari data Kependudukan Kantor Kecamatan Karangsembung Kecamatan Karangsembung Dalam Angka 2020

Tabel : 3.6 Angka Kematian Kasar (CDR) Per 1000 Penduduk di Kecamatan Karangsambung Dirinci Menurut Desa/Kelurahan, 2019

Desa/ Kelurahan	penduduk	Kematian	Jumlah
(1)	(2)	(3)	(4)
1. Widoro	3,179	12	2.67
2. Seling	1,265	8	5.20
3. Kedungwaru	1,452	10	5.63
4. Pencil	383	6	7.04
5. Kaligending	3,696	15	8.40
6. Plumbon	4,879	14	1.12
7. Pujotirto	4,287	15	1.46
8. Wadasmalang	5,239	18	1.54
9. Tlepok	1,334	7	2.52
10. Kalisana	2,347	9	4.78
11. Langse	2,697	12	3.90
12. Banioro	1,798	9	5.73
13. Karangsambung	3,926	12	1.99
14. Totogan	1,662	9	4.48
<b>Karangsambung</b>	<b>38,144</b>	<b>156</b>	<b>3.04</b>

Sumber Data : Diolah dari data Kependudukan Kantor Kecamatan Karangsambung

Tabel : 3.7                      **Pertumbuhan Penduduk di Kecamatan Karangsambung Dirinci Menurut Desa/Kelurahan, 2018- 2019**

Desa/ Kelurahan	Jumlah Penduduk		Pertumbuhan	
	2018	2019	Jiwa	Persen
(1)	(2)	(3)	(4)	(5)
1. Widoro	3,147	3,179	32	1.02
2. Seling	1,251	1,265	14	1.12
3. Kedungwaru	1,435	1,452	17	1.18
4. Pencil	376	383	7	1.86
5. Kaligending	3,661	3,696	35	0.96
6. Plumbon	4,826	4,879	53	1.10
7. Pujotirto	4,242	4,287	45	1.06
8. Wadasmalang	5,190	5,239	49	0.94
9. Tlepok	1,318	1,334	16	1.21
10. Kalisana	2,322	2,347	25	1.08
11. Langse	2,669	2,697	28	1.05
12. Banioro	1,782	1,798	16	0.90
13. Karangsambung	3,886	3,926	40	1.03
14. Totogan	1,645	1,662	17	1.03
<b>Karangsambung</b>	<b>37,697</b>	<b>38,144</b>	<b>447</b>	<b>1.19</b>

Sumber Data : Badan Pusat Statistik Kab. Kebumen

## KEPENDUDUKAN dan KETENAGAKERJAAN

Tabel : 3.8 Penduduk Kecamatan Karangsambung Dirinci Menurut Jenis Kelamin, Dewasa, dan Anak-anak Per Desa, 2019

Desa/ Kelurahan	Anak-anak		Dewasa		Jumlah	
	Lk	Pr	Lk	Pr	Lk	Pr
(1)	(2)	(3)	(4)	(5)	(6)	(7)
1. Widoro	377	423	1,215	1,132	1,592	1,555
2. Seling	126	146	470	509	596	655
3. Kedungwaru	177	165	522	571	699	736
4. Pencil	39	41	153	143	192	184
5. Kaligending	491	410	1,362	1,398	1,853	1,808
6. Plumbon	641	584	1,716	1,885	2,357	2,469
7. Pujotirto	605	569	1,528	1,540	2,133	2,109
8. Wadasmalang	703	700	1,808	1,979	2,511	2,679
9. Tlepok	181	177	432	528	613	705
10. Kalisana	318	251	873	880	1,191	1,131
11. Langse	320	285	1,013	1,051	1,333	1,336
12. Banioro	210	182	688	702	898	884
13. Karangsambung	561	480	1,417	1,428	1,978	1,908
14. Totogan	212	204	612	617	824	821
<b>Karangsambung</b>	<b>4,961</b>	<b>4,617</b>	<b>13,809</b>	<b>14,363</b>	<b>18,770</b>	<b>19,980</b>

Sumber Data : Badan Pusat Statistik Kab. Kebumen

\*) Anak-anak adalah usia 0-14 tahun

\*\*) Dewasa adalah usia 15 tahun keatas



## KEPENDUDUKAN dan KETENAGAKERJAAN

Tabel : 3.9 Penduduk Kecamatan Karangsembung Dirinci Menurut Kelompok Umur 5 (Lima) Tahunan dan Jenis Kelamin Dirinci Per Desa/Kelurahan, 2019

Desa/ Kelurahan	Kelompok Umur					
	0 - 4 Tahun		5 - 9 Tahun		10 - 14 Tahun	
	Lk	Pr	Lk	Pr	Lk	Pr
(1)	(2)	(3)	(4)	(5)	(6)	(7)
1. Widoro	138	144	156	163	132	116
2. Seling	34	51	48	48	44	47
3. Kedungwaru	57	56	74	69	46	40
4. Pencil	12	13	14	14	13	14
5. Kaligending	176	151	181	149	134	110
6. Plumbon	217	187	227	234	197	163
7. Pujotirto	239	212	217	223	149	134
8. Wadasmalang	243	230	257	267	203	203
9. Tlepok	51	57	67	63	63	57
10. Kalisana	96	89	124	81	98	81
11. Langse	98	113	116	89	106	83
12. Banioro	79	62	70	68	61	52
13. Karangsembung	177	189	219	158	165	133
14. Totogan	74	71	81	90	57	43
<b>Karangsembung</b>	<b>1,691</b>	<b>1,625</b>	<b>1,851</b>	<b>1,716</b>	<b>1,468</b>	<b>1,276</b>

Sumber Data : Badan Pusat Statistik Kab. Kebumen

KEPENDUDUKAN dan KETENAGAKERJAAN

Lanjutan Tabel 3.9

Desa/ Kelurahan Villages	Kelompok Umur					
	15 - 19 Tahun		20 - 24 Tahun		25 - 29 Tahun	
	Lk	Pr	Lk	Pr	Lk	Pr
(1)	(8)	(9)	(10)	(11)	(12)	(13)
1. Widoro	122	109	96	89	87	89
2. Seling	57	49	43	26	30	37
3. Kedungwaru	50	50	42	21	31	45
4. Pencil	18	15	13	11	11	5
5. Kaligending	138	110	93	121	105	111
6. Plumbon	146	148	115	104	99	120
7. Pujotirto	147	151	149	175	146	154
8. Wadasmalang	164	139	119	156	107	126
9. Tlepok	32	32	14	34	14	24
10. Kalisana	75	72	54	52	60	66
11. Langse	98	81	69	59	59	61
12. Banioro	74	55	67	52	50	43
13. Karangsambung	161	136	114	124	108	114
14. Totogan	49	44	36	36	50	59
<b>Karangsambung</b>	<b>1,331</b>	<b>1,191</b>	<b>1,024</b>	<b>1,060</b>	<b>957</b>	<b>1,054</b>

Sumber Data : Badan Pusat Statistik Kab. Kebumen

## KEPENDUDUKAN dan KETENAGAKERJAAN

Lanjutan Tabel 3.9

Desa/ Kelurahan Villages	Kelompok Umur					
	30 - 34 Tahun		35 - 39 Tahun		40 - 44 Tahun	
	Lk	Pr	Lk	Pr	Lk	Pr
(1)	(14)	(15)	(16)	(17)	(18)	(19)
1. Widoro	80	85	100	98	112	98
2. Seling	28	43	41	33	51	48
3. Kedungwaru	41	47	51	52	52	40
4. Pencil	11	10	7	11	13	19
5. Kaligending	90	91	121	130	128	119
6. Plumbon	105	118	126	135	137	142
7. Pujotirto	133	131	129	131	137	149
8. Wadasmalang	116	136	145	174	185	190
9. Tlepok	19	28	31	50	40	56
10. Kalisana	58	75	71	88	110	72
11. Langse	56	49	69	104	95	111
12. Banioro	41	44	43	58	67	79
13. Karangsembung	109	106	122	124	121	138
14. Totogan	45	55	59	54	60	49
<b>Karangsembung</b>	<b>932</b>	<b>1,018</b>	<b>1,115</b>	<b>1,242</b>	<b>1,308</b>	<b>1,310</b>

Sumber Data : Badan Pusat Statistik Kab. Kebumen

## KEPENDUDUKAN dan KETENAGAKERJAAN

Lanjutan Tabel 3.9

Desa/ Kelurahan Villages	Kelompok Umur					
	45 - 49 Tahun		50 - 54 Tahun		55 - 59 Tahun	
	Lk	Pr	Lk	Pr	Lk	Pr
(1)	(20)	(21)	(22)	(23)	(24)	(25)
1. Widoro	115	131	95	105	82	77
2. Seling	40	44	32	52	33	47
3. Kedungwaru	60	70	29	43	39	53
4. Pencil	21	11	12	10	8	10
5. Kaligending	130	126	136	162	117	108
6. Plumbon	166	193	164	211	164	217
7. Pujotirto	169	151	131	111	112	108
8. Wadasmalang	218	230	184	199	161	191
9. Tlepok	80	70	70	66	35	39
10. Kalisana	70	80	74	102	68	74
11. Langse	140	146	107	131	91	89
12. Banioro	78	54	67	75	68	57
13. Karangsembung	147	162	137	122	109	121
14. Totogan	54	73	60	57	63	71
<b>Karangsembung</b>	<b>1,488</b>	<b>1,541</b>	<b>1,298</b>	<b>1,446</b>	<b>1,150</b>	<b>1,262</b>

Sumber Data : Badan Pusat Statistik Kab. Kebumen

## KEPENDUDUKAN dan KETENAGAKERJAAN

Lanjutan Tabel 3.9

Desa/ Kelurahan	Kelompok Umur					
	60 - 64 Tahun		65 - 69 Tahun		70 - 74 Tahun	
	Lk	Pr	Lk	Pr	Lk	Pr
(1)	(26)	(27)	(28)	(29)	(30)	(31)
1. Widoro	85	78	75	61	54	34
2. Seling	34	48	41	28	17	19
3. Kedungwaru	42	54	44	34	23	31
4. Pencil	9	10	10	9	9	11
5. Kaligending	108	109	80	70	54	59
6. Plumbon	212	213	135	134	87	98
7. Pujotirto	81	75	59	56	39	38
8. Wadasmalang	163	166	85	105	81	72
9. Tlepok	36	48	21	33	16	13
10. Kalisana	99	67	51	54	48	38
11. Langse	77	71	61	47	49	43
12. Banioro	50	58	43	55	28	42
13. Karangsembung	81	90	73	61	43	55
14. Totogan	46	37	34	29	27	21
<b>Karangsembung</b>	<b>1,123</b>	<b>1,124</b>	<b>812</b>	<b>776</b>	<b>575</b>	<b>574</b>

Sumber Data : Badan Pusat Statistik Kab. Kebumen

KEPENDUDUKAN dan KETENAGAKERJAAN

Lanjutan Tabel 3.9

Desa/ Kelurahan	Kelompok Umur		Jumlah		
	75 Tahun Keatas		Lk	Pr	Lk+Pr
	Lk	Pr			
(1)	(32)	(33)	(34)	(35)	(36)
1. Widoro	63	78	1,607	1,572	3,179
2. Seling	23	35	602	663	1,265
3. Kedungwaru	18	31	706	746	1,452
4. Pencil	11	11	195	188	383
5. Kaligending	62	82	1,870	1,826	3,696
6. Plumbon	60	52	2,382	2,497	4,879
7. Pujotirto	96	110	2,155	2,132	4,287
8. Wadasmalang	80	95	2,541	2,698	5,239
9. Tlepok	24	35	619	715	1,334
10. Kalisana	35	40	1,204	1,143	2,347
11. Langse	42	59	1,347	1,350	2,697
12. Banioro	12	30	904	894	1,798
13. Karangsembung	92	75	1,997	1,929	3,926
14. Totogan	29	32	834	828	1,662
<b>Karangsembung</b>	<b>647</b>	<b>765</b>	<b>18,963</b>	<b>19,181</b>	<b>38,144</b>

Sumber Data : Badan Pusat Statistik Kab. Kebumen

## KEPENDUDUKAN dan KETENAGAKERJAAN

Tabel : 3.10 Penduduk Kecamatan Karangsembung Dirinci Menurut Usia Produktif, Usia Tidak Produktif, Angka Ketergantungan Dirinci Per Desa/Kelurahan, 2018

Desa/ Kelurahan	Jumlah Penduduk		Jumlah Penduduk (Jiwa)	Angka Ketergantungan (kol 3/kol 2) x 100%
	Usia Produktif (15-64 Th)	Usia Tidak Produktif (0-14Th & 65Th+)		
(1)	(2)	(3)	(4)	(5)
1. Widoro	1,941	1,206	3147	62.13
2. Seling	819	432	1251	52.75
3. Kedungwaru	1,190	245	1435	20.59
4. Pencil	208	168	376	80.77
5. Kaligending	2,691	970	3661	36.05
6. Plumbon	4,332	494	4826	11.40
7. Pujotirto	2,457	1,785	4242	72.65
8. Wadasmalang	3,967	1,223	5190	30.83
9. Tlepok	1,165	153	1318	13.13
10. Kalisana	2,199	123	2322	5.59
11. Langse	2,192	477	2669	21.76
12. Banioro	1,126	656	1782	58.26
13. Karangsembung	2,333	1,553	3886	66.57
14. Totogan	1,121	524	1645	46.74
<b>Karangsembung</b>	<b>27,741</b>	<b>10,009</b>	<b>37,750</b>	<b>579</b>

Sumber Data : Badan Pusat Statistik Kab. Kebumen

## KEPENDUDUKAN dan KETENAGAKERJAAN

Tabel : 3.11 Penduduk Usia Sekolah di Kecamatan Karangsembung Menurut Kelompok Usia Sekolah Per Desa/Kelurahan, 2019

Desa/ Kelurahan	Kelompok Usia Sekolah					Jumlah
	5-6 Th	7-12 Th	13-15 Th	16-18 Th	19-24 Th	
(1)	(2)	(3)	(4)	(5)	(6)	(7)
1. Widoro	121	344	136	171	240	1,012
2. Seling	31	115	55	85	103	389
3. Kedungwaru	72	137	60	72	85	426
4. Pencil	13	31	12	23	41	120
5. Kaligending	133	358	160	161	244	1,056
6. Plumbon	180	506	219	197	274	1,376
7. Pujotirto	194	435	176	122	364	1,291
8. Wadasmalang	317	566	221	216	344	1,664
9. Tlepok	54	162	54	42	64	376
10. Kalisana	73	237	103	102	140	655
11. Langse	80	242	124	124	153	723
12. Banioro	64	136	74	95	154	523
13. Karangsembung	150	410	184	211	276	1,231
14. Totogan	71	161	51	66	92	441
<b>Karangsembung</b>	<b>1,553</b>	<b>3,840</b>	<b>1,629</b>	<b>1,687</b>	<b>2,574</b>	<b>11,283</b>

Sumber Data : Badan Pusat Statistik Kab. Kebumen



KEPENDUDUKAN dan KETENAGAKERJAAN

Tabel : 3.12 Penduduk Umur 5 (Lima) Tahun Ke atas di Kecamatan Karangsembung Dirinci Menurut Tingkat Pendidikan Yang Ditamatkan Per Desa/Kelurahan, 2018

Desa/ Kelurahan	Tingkat Pendidikan yang Ditamatkan		
	Tidak/Belum Tamat SD	S D	S L T P
(1)	(2)	(3)	(4)
1. Widoro	783	1,089	927
2. Seling	320	560	821
3. Kedungwaru	417	630	475
4. Pencil	115	110	179
5. Kaligending	1,089	1,411	893
6. Plumbon	1,022	1,065	1,160
7. Pujotirto	1,030	1,143	927
8. Wadasmalang	1,227	1,130	973
9. Tlepok	418	640	981
10. Kalisana	727	883	907
11. Langse	665	1,005	1,033
12. Banioro	427	603	572
13. Karangsembung	820	944	872
14. Totogan	422	668	881
<b>Karangsembung</b>	<b>9,482</b>	<b>11,881</b>	<b>11,601</b>

Sumber Data : Badan Pusat Statistik Kab. Kebumen

Lanjutan tabel 3.12

Desa/ Kelurahan Villages	Pendidikan Yang Ditamatkan			
	SLTA	Akademi	Sarjana	Jumlah
(1)	(5)	(6)	(7)	(8)
1. Widoro	237	19	18	3,179
2. Seling	112	10	5	1,265
3. Kedungwaru	132	12	4	1,452
4. Pencil	54	6	2	383
5. Kaligending	299	33	23	3,696
6. Plumbon	630	31	12	4,879
7. Pujotirto	419	12	9	4,287
8. Wadasmalang	905	25	14	5,239
9. Tlepok	170	18	10	1,334
10. Kalisana	315	21	8	2,347
11. Langse	307	33	10	2,697
12. Banioro	219	13	9	1,798
13. Karangsembung	302	20	32	3,926
14. Totogan	146	14	18	1,662
Karangsembung	4,247	267	174	38,144

Sumber Data : Badan Pusat Statistik Kab. Kebumen

## KEPENDUDUKAN dan KETENAGAKERJAAN

Tabel : 3.13 Penduduk Usia Kerja (10 Tahun Ke atas) di Kecamatan Karangsembung Yang Bekerja Dirinci Menurut Sektor Ekonomi Per Desa/Kelurahan, 2018

Desa/ Kelurahan	Sektor Ekonomi			
	Pertanian	Industri Pengolahan	Konstruksi	Perdagangan, Hotel dan Restoran
(1)	(2)	(3)	(4)	(5)
1. Widoro	733	90	19	163
2. Seling	319	29	10	59
3. Kedungwaru	372	35	15	63
4. Pencil	90	9	9	12
5. Kaligending	992	90	25	152
6. Plumbon	1,427	190	51	264
7. Pujotirto	1,018	127	20	188
8. Wadasmalang	1,509	179	49	289
9. Tlepok	433	67	12	71
10. Kalisana	765	89	21	122
11. Langse	774	119	21	177
12. Banioro	434	32	18	75
13. Karangsembung	962	71	25	154
14. Totogan	431	33	13	90
<b>Karangsembung</b>	<b>10,259</b>	<b>1,160</b>	<b>308</b>	<b>1,879</b>

Sumber Data : Kantor Desa di Kecamatan Karangsembung

## KEPENDUDUKAN dan KETENAGAKERJAAN

Lanjutan Tabel 3.13

Desa/ Kelurahan	Sektor Ekonomi			Jumlah
	Angkutan dan Komunikasi	Jasa-jasa	Lainnya	
(1)	(6)	(7)	(8)	(9)
1. Widoro	23	224	194	1,446
2. Seling	12	85	87	601
3. Kedungwaru	18	112	114	729
4. Pencil	9	34	27	190
5. Kaligending	35	299	274	1,867
6. Plumbon	44	463	423	2,862
7. Pujotirto	18	319	297	1,987
8. Wadasmalang	46	449	427	2,948
9. Tlepok	12	138	125	858
10. Kalisana	15	223	220	1,455
11. Langse	21	184	228	1,524
12. Banioro	19	132	126	836
13. Karangsembung	35	271	273	1,791
14. Totogan	15	114	121	817
<b>Karangsembung</b>	<b>322</b>	<b>3,047</b>	<b>2,936</b>	<b>19,911</b>

Sumber Data : Kantor Desa di Kecamatan Karangsembung



# Sosial 4

## Sarana Peribadatan



53 Masjid

150 Mushola

## PUS



9.756

Pasenger



## ULASAN

Kondisi sosial ekonomi di wilayah Kecamatan Karangsembung yang berjumlah 14 Desa terdapat 9 pasar yaitu di desa Wadasmalang, Plumbon, Widoro, Kaligending, Kalisana, Karangsembung, Banioro, dan Pujotirto. Masing – masing desa mempunyai 1 unit pasar kecuali desa Widoro yang mempunyai 2 unit pasar.

Sedangkan di bidang pendidikan Kecamatan Karangsembung memiliki fasilitas Pendidikan formal di tingkat SD adalah sebanyak 29, SD Negeri dan Mi swasta 3 buah, sedangkan di tingkat SLTP memiliki 4 SLTP Negeri, 1 SLTP Swasta dan 1 MTs Swasta. Untuk di tingkat SLTA hanya memiliki 1 SLTA negeri dan belum memiliki SLTA swasta.

Untuk pelayanan Kesehatan di Wilayah Kecamatan Karangsembung sudah ada Fasilitas Kesehatan yaitu Puskesmas Karangsembung yang terletak di Desa Karangsembung, dan 2 Pustu yaitu di Desa Plumbon dan desa Kaligending. Di semua Desa juga ada bidan desa yang tinggal di wilayah untuk membantu warga masyarakat dan mempermudah pertolongan pertama.



SOSIAL

Tabel : 4.1 Banyaknya Taman Kanak-Kanak (TK) di Kecamatan Karangsambung Dirinci Menurut Banyaknya Sekolah, Murid dan Guru Per Desa, Tahun Ajaran 2018/2019

Desa / Kelurahan	Sekolah	Murid			Guru		
		Laki-laki	Perempuan	Jml	Laki-laki	Perempuan	Jml
(1)	(2)	(3)	(4)	(5)	(6)	(7)	(8)
1. Widoro	1	10	11	21	-	2	2
2. Seling	-	-	-	-	-	-	-
3. Kedungwaru	1	11	12	23	-	1	1
4. Pencil	-	-	-	-	-	-	-
5. Kaligending	2	23	31	54	-	3	3
6. Plumbon	2	28	20	48	-	3	3
7. Pujotirto	2	21	27	48	-	4	4
8. Wadasmalang	1	10	15	25	-	1	1
9. Tlepok	1	9	14	23	-	1	1
10. Kalisana	1	12	13	25	-	1	1
11. Langse	1	12	10	22	-	1	1
12. Banioro	1	11	9	20	-	2	2
13. Karangsambung	1	13	16	29	-	2	2
14. Totogan	-	-	-	-	-	-	-
<b>Karangsambung</b>	<b>14</b>	<b>160</b>	<b>178</b>	<b>338</b>		<b>21</b>	<b>21</b>

Sumber : Dinas Pendidikan Kec. Karangsambung

Tabel : 4.2

Banyaknya Roudhotul Athfal (RA) di Kecamatan Karangsambung Dirinci Menurut Banyaknya Sekolah, Murid dan Guru Per Desa/Kelurahan, Tahun Ajaran 2019/2020

Desa / Kelurahan	Sekolah	Murid			Guru		
		Laki-laki	Perempuan	Jumlah	Laki-laki	Perempuan	Jumlah
(1)	(2)	(3)	(4)	(5)	(6)	(7)	(8)
1. Widoro	-	-	-	-	-	-	-
2. Seling	-	-	-	-	-	-	-
3. Kedungwaru	-	-	-	-	-	-	-
4. Pencil	-	-	-	-	-	-	-
5. Kaligending	-	-	-	-	-	-	-
6. Plumbon	-	-	-	-	-	-	-
7. Pujotirto	-	-	-	-	-	-	-
8. Wadasmalang	-	-	-	-	-	-	-
9. Tlepok	-	-	-	-	-	-	-
10. Kalisana	1	21	18	39	-	2	2
11. Langse	-	-	-	-	-	-	-
12. Banioro	-	-	-	-	-	-	-
13. Karangsambung	-	-	-	-	-	-	-
14. Totogan	1	11	13	24	-	2	2
Karangsambung	2	32	31	63	-	4	4

Sumber Data : Kantor Kementerian Agama Kab. Kebumen

## SOSIAL

Tabel : 4.3 Banyaknya SD Negeri di Kecamatan Karangsambung Dirinci Menurut Banyaknya Sekolah, Murid, Lulusan, dan Guru Menurut Status Kepegawaian Per Desa/Kelurahan, 2019

Desa / Kelurahan	Sekolah	Murid	Lulusan	Putus Sekolah	Guru		
					PNS	Non PNS	Jumlah
(1)	(2)	(3)	(4)	(5)	(6)	(7)	(8)
1. Widoro	2	243	48	-	16	3	19
2. Seling	2	247	51	-	19	3	22
3. Kedungwaru	1	170	23	-	7	2	9
4. Pencil	-	-	-	-	-	-	-
5. Kaligending	3	482	94	-	26	4	30
6. Plumbon	4	407	82	-	18	4	22
7. Pujotirto	3	605	96	-	22	2	24
8. Wadasmalang	5	619	121	-	22	4	26
9. Tlepok	1	262	23	-	9	3	12
10. Kalisana	1	391	24	-	14	2	16
11. Langse	2	367	49	-	14	3	17
12. Banioro	1	220	19	-	17	2	19
13. Karangsambung	3	547	77	-	22	4	26
14. Totogan	1	223	21	-	15	2	17
Karangsambung	29	4783	728	-	221	38	259

Sumber : Dinas Pendidikan kec. Karangsambung

Tabel : 4.4 Banyaknya Madrasah Ibtidaiyah (MI) Swasta di Kecamatan Karangsembung Dirinci Menurut Banyaknya Sekolah, Murid, Lulusan, dan Guru Tetap dan Tidak Tetap Per Desa/Kelurahan, 2019

Desa / Kelurahan	Sekolah	Murid	Lulusan	Putus Sekolah	Guru		
					PNS	Non PNS	Jumlah
(1)	(2)	(3)	(4)	(5)	(6)	(7)	(8)
1. Widoro	1	109	19	-	2	8	10
2. Seling	-	-	-	-	-	-	-
3. Kedungwaru	-	-	-	-	-	-	-
4. Pencil	-	-	-	-	-	-	-
5. Kaligending	-	-	-	-	-	-	-
6. Plumbon	1	117	23	-	2	9	11
7. Pujotirto	-	-	-	-	-	-	-
8. Wadasmalang	1	120	27	-	2	8	10
9. Tlepok	-	-	-	-	-	-	-
10. Kalisana	1	140	21	-	-	7	7
11. Langse	-	-	-	-	-	-	-
12. Banioro	-	-	-	-	-	-	-
13. Karangsembung	-	-	-	-	-	-	-
14. Totogan	-	-	-	-	-	-	-
Karangsembung	4	486	90	-	6	32	38

Sumber Data : Kantor Kementerian Agama Kab. Kebumen

## SOSIAL

Tabel : 4.5 Banyaknya SMP Negeri di Kecamatan Karangsambung Dirinci Menurut Banyaknya Sekolah, Murid, Lulusan, dan Guru Tetap dan Tidak Tetap Per Desa/Kelurahan, 2019

Desa / Kelurahan	Sekolah	Murid	Lulusan	Putus Sekolah	Guru		
					PNS	Non PNS	Jumlah
(1)	(2)	(3)	(4)	(5)	(6)	(7)	(8)
1. Widoro	-	-	-	-	-	-	-
2. Seling	-	-	-	-	-	-	-
3. Kedungwaru	-	-	-	-	-	-	-
4. Pencil	-	-	-	-	-	-	-
5. Kaligending	1	671	93	-	35	5	40
6. Plumbon	1	247	45	-	24	6	30
7. Pujotirto	1	209	32	-	15	5	20
8. Wadasmalang	1	321	46	-	17	7	24
9. Tlepok	-	-	-	-	-	-	-
10. Kalisana	-	-	-	-	-	-	-
11. Langse	-	-	-	-	-	-	-
12. Banioro	-	-	-	-	-	-	-
13. Karangsambung	-	-	-	-	-	-	-
14. Totogan	-	-	-	-	-	-	-
<b>Karangsambung</b>	<b>4</b>	<b>1,448</b>	<b>216</b>	<b>-</b>	<b>91</b>	<b>23</b>	<b>114</b>

Sumber Data : Dinas Pendidikan Kec. Karangsambung

Tabel : 4.6

Banyaknya SMP Swasta di Kecamatan Karangsambung Dirinci Menurut Banyaknya Sekolah, Murid, Lulusan, serta Guru Tetap dan Tidak Tetap Per Desa/Kelurahan, 2019

Desa / Kelurahan	Sekolah	Murid	Lulusan	Putus Sekolah	Guru		
					PNS	Non PNS	Jumlah
(1)	(2)	(3)	(4)	(5)	(6)	(7)	(8)
1. Widoro	-	-	-	-	-	-	-
2. Seling	-	-	-	-	-	-	-
3. Kedungwaru	-	-	-	-	-	-	-
4. Pencil	-	-	-	-	-	-	-
5. Kaligending	-	-	-	-	-	-	-
6. Plumbon	-	-	-	-	-	-	-
7. Pujotirto	-	-	-	-	-	-	-
8. Wadasmalang	-	-	-	-	-	-	-
9. Tlepok	-	-	-	-	-	-	-
10. Kalisana	-	-	-	-	-	-	-
11. Langse	-	-	-	-	-	-	-
12. Banioro	-	-	-	-	-	-	-
13. Karangsambung	1	118	22	-	-	13	13
14. Totogan	-	-	-	-	-	-	-
Karangsambung	1	118	22	-	-	13	13

Sumber Data : SMP PGRI Karangsambung

## SOSIAL

Tabel : 4.7

Banyaknya Madrasah Tsanawiyah (MTs) Swasta di Kecamatan Karangsambung Dirinci Menurut Banyaknya Sekolah, Murid, Lulusan, dan Guru Tetap dan Tidak Tetap Per Desa, 2019

Desa / Kelurahan	Sekolah	Murid	Lulusan	Putus Sekolah	Guru		
					PNS	Non PNS	Jumlah
(1)	(2)	(3)	(4)	(5)	(6)	(7)	(8)
1. Widoro	1	113	23	-	-	13	13
2. Seling	-	-	-	-	-	-	-
3. Kedungwaru	-	-	-	-	-	-	-
4. Pencil	-	-	-	-	-	-	-
5. Kaligending	-	-	-	-	-	-	-
6. Plumbon	-	-	-	-	-	-	-
7. Pujotirto	-	-	-	-	-	-	-
8. Wadasmalang	1	127	33	-	-	11	11
9. Tlepok	-	-	-	-	-	-	-
10. Kalisana	-	-	-	-	-	-	-
11. Langse	1	104	31	-	-	12	12
12. Banioro	-	-	-	-	-	-	-
13. Karangsambung	-	-	-	-	-	-	-
14. Totogan	-	-	-	-	-	-	-
<b>Karangsambung</b>	<b>3</b>	<b>344</b>	<b>87</b>	<b>-</b>	<b>-</b>	<b>36</b>	<b>36</b>

Sumber Data : Kantor Kementerian Agama Kab. Kebumen

Tabel : 4.8 Banyaknya Sekolah Menengah Atas (SMA) Negeri di Kecamatan Karangsembung Dirinci Menurut Banyaknya Sekolah, Murid, Lulusan, dan Guru Tetap dan Tidak Tetap Per Desa, 2018

Desa / Kelurahan	Sekolah	Murid	Lulusan	Putus Sekolah	Guru		
					PNS	Non PNS	Jumlah
(1)	(2)	(3)	(4)	(5)	(6)	(7)	(8)
1. Widoro	-	-	-	-	-	-	-
2. Seling	-	-	-	-	-	-	-
3. Kedungwaru	-	-	-	-	-	-	-
4. Pencil	-	-	-	-	-	-	-
5. Kaligending	-	-	-	-	-	-	-
6. Plumbon	-	-	-	-	-	-	-
7. Pujotirto	-	-	-	-	-	-	-
8. Wadasmalang	-	-	-	-	-	-	-
9. Tlepok	-	-	-	-	-	-	-
10. Kalisana	-	-	-	-	-	-	-
11. Langse	-	-	-	-	-	-	-
12. Banioro	-	-	-	-	-	-	-
13. Karangsembung	1	227	44	-	18	6	24
14. Totogan	-	-	-	-	-	-	-
Karangsembung	1	227	44	-	18	6	24

Sumber Data : SMA N 1 KARANGSAMBUNG



## SOSIAL

Tabel : 4.9

Banyaknya Tempat Ibadah di Kecamatan  
Karangsambung Dirinci Menurut Desa dan Jenis  
Tempat Ibadah, 2018

Desa / Kelurahan	Masjid	Langgar/ Mushola	Gereja	Vihara	Pura	Klenteng
(1)	(2)	(3)	(4)	(5)	(6)	(7)
1. Widoro	4	10	-	-	-	-
2. Seling	2	3	-	-	-	-
3. Kedungwaru	2	5	-	-	-	-
4. Pencil	1	1	-	-	-	-
5. Kaligending	3	11	-	-	-	-
6. Plumbon	7	19	-	-	-	-
7. Pujotirto	6	17	-	-	-	-
8. Wadasmalang	10	17	-	-	-	-
9. Tlepok	1	3	-	-	-	-
10. Kalisana	3	14	-	-	-	-
11. Langse	4	13	-	-	-	-
12. Banioro	2	11	-	-	-	-
13. Karangsambung	5	18	-	-	-	-
14. Totogan	3	8	-	-	-	-
<b>Karangsambung</b>	<b>53</b>	<b>150</b>	<b>-</b>	<b>-</b>	<b>-</b>	<b>-</b>

Sumber Data : Kantor KUA Kec Karangsambung

Tabel : 4.10

Banyaknya Rumah Sakit, Balai Pengobatan/Rumah Bersalin (BP/RB), Puskesmas dan Pustu Serta Banyaknya Tempat Tidur Di Kecamatan Karangsambung Dirinci Menurut Desa, 2019

Desa / Kelurahan	Rumah Sakit		BP/RB		Puskesmas rawat inap		PKD	Puskesmas pembantu
	Jumlah	Tempat Tidur	Jumlah	Tempat Tidur	Jumlah	Tempat Tidur		
(1)	(2)	(3)	(4)	(5)	(6)	(7)	(8)	(9)
1. Widoro	-	-	-	-	-	-	1	-
2. Seling	-	-	-	-	-	-	1	-
3. Kedungwaru	-	-	-	-	-	-	1	-
4. Pencil	-	-	-	-	-	-	1	-
5. Kaligending	-	-	-	-	-	-	1	-
6. Plumbon	-	-	-	-	-	-	1	1
7. Pujotirto	-	-	-	-	-	-	1	-
8. Wadasmalang	-	-	-	-	-	-	1	-
9. Tlepok	-	-	-	-	-	-	1	-
10. Kalisana	-	-	-	-	-	-	1	-
11. Langse	-	-	-	-	-	-	1	-
12. Banioro	-	-	-	-	-	-	1	-
13. Karangsambung	-	-	-	-	1	10	-	-
14. Totogan	-	-	-	-	-	-	1	-
<b>Karangsambung</b>	-	-	-	-	1	10	13	1

Sumber Data : UPT Puskesmas Kec Karangsambung

SOSIAL

label : 4.11

Banyaknya Tenaga Kesehatan Yang Berada di Kecamatan Karangsembung Dirinci Per Desa, 2018

Desa / Kelurahan	Prakter Dokter	Bidan	Mantri / Perawat	Jumlah
(1)	(2)	(3)	(4)	(4)
1. Widoro	-	2	2	4
2. Seling	-	1	1	2
3. Kedungwaru	-	1	-	1
4. Pencil	-	1	1	2
5. Kaligending	1	2	1	4
6. Plumbon	-	2	1	3
7. Pujotirto	-	3	-	3
8. Wadasmalang	1	3	1	5
9. Tlepok	-	1	-	1
10. Kalisana	-	1	2	3
11. Langse	-	1	1	2
12. Banioro	-	1	-	1
13. Karangsembung	1	2	2	5
14. Totogan	-	1	-	1
Karangsembung	3	22	12	37

Sumber Data : UPT Puskesmas Kec karangsembung

Tabel : 4.12 Banyaknya Posyandu dan Balita Yang Ditimbang di Kecamatan Karangsambung Dirinci Per Desa, 2019

Desa / Kelurahan	Posyandu		Balita Yang Ditimbang
	Jumlah	Melapor	
(1)	(2)	(3)	(4)
1. Widoro	5	5	150
2. Seling	5	5	152
3. Kedungwaru	5	5	166
4. Pencil	2	2	45
5. Kaligending	5	5	166
6. Plumbon	9	9	316
7. Pujotirto	8	8	244
8. Wadasmalang	8	8	275
9. Tlepok	5	5	163
10. Kalisana	4	4	126
11. Langse	5	5	152
12. Banioro	4	4	129
13. Karangsambung	6	6	222
14. Totogan	5	5	167
<b>Karangsambung</b>	<b>76</b>	<b>76</b>	<b>2473</b>

Sumber Data : UPT Puskesmas kec karangsambung

## SOSIAL

Tabel : 4.13 Banyaknya KK Pra Sejahtera, Sejahtera I, Sejahtera II, dan Sejahtera III di Kecamatan Karangsambung Dirinci Per Desa, 2018

Desa / Kelurahan	PRA SEJAH-TERA	SEJAH-TERA I	SEJAH-TERA II	SEJAH-TERA III	SEJAH-TERA III+	JUMLAH KK
(1)	(2)	(3)	(4)	(5)	(6)	(7)
1. Widoro	262	215	271	63	5	816
2. Seling	103	101	109	22	3	338
3. Kedungwaru	30	30	30	9	2	101
4. Pencil	143	121	131	30	3	428
5. Kaligending	370	231	341	82	5	1,029
6. Plumbon	590	466	541	133	6	1,736
7. Pujotirto	422	287	372	72	5	1,158
8. Wadasmalang	620	434	551	120	7	1,732
9. Tlepok	155	117	152	31	5	460
10. Kalisana	298	217	272	62	3	852
11. Langse	303	221	262	62	5	853
12. Banioro	101	127	140	34	7	409
13. Karangsambung	372	270	344	72	11	1,069
14. Totogan	164	112	143	37	2	458
<b>Karangsambung</b>	<b>3,933</b>	<b>2,949</b>	<b>3,659</b>	<b>829</b>	<b>69</b>	<b>11,439</b>

Sumber : Kantor BPPKB Kec. Karangsambung

Tabel : 4.14 Jumlah Rumah Tangga di Kecamatan Karangsambung Menurut Sumber Air Minum Yang Digunakan Per Desa/Kelurahan, 2019

Desa / Kelurahan	Sumber Air Minum						Jumlah
	Leding / PDAM	Sumur Pempa Listrik	Sumur Pempa Tangan	Sumur Tanpa Pempa	Mata Air	Sungai / Lainnya	
(1)	(2)	(3)	(4)	(5)	(6)	(7)	(8)
1. Widoro	-	52	173	603	-	-	828
2. Seling	-	29	80	245	-	-	354
3. Kedungwaru	-	13	-	36	345	-	394
4. Pencil	-	16	19	58	-	-	93
5. Kaligending	-	73	240	653	9	-	975
6. Plumbon	-	12	-	-	1,364	-	1,376
7. Pujotirto	-	142	-	-	977	20	1,139
8. Wadasmalang	-	163	341	978	32	-	1,514
9. Tlepok	-	7	-	20	352	2	381
10. Kalisana	-	122	-	73	427	7	629
11. Langse	-	20	-	-	681	13	714
12. Banioro	-	18	80	347	48	-	493
13. Karangsambung	-	142	257	488	47	-	934
14. Totogan	-	29	-	-	408	3	440
<b>Karangsambung</b>		<b>838</b>	<b>1,191</b>	<b>3,501</b>	<b>4,691</b>	<b>45</b>	<b>10,265</b>

Sumber Data : Kantor Desa di Kecamatan Karangsambung

## SOSIAL

Tabel : 4.15 Jumlah Rumah Tangga di Kecamatan Karangsembung Menurut Bahan Bakar Utama Yang Digunakan Per Desa, 2019

Desa / Kelurahan	Bahan Bakar						Jumlah
	Listrik	Gas	Minyak	Kayu	Arang	Lainnya	
(1)	(2)	(3)	(4)	(5)	(6)	(7)	(8)
1. Widoro	-	54	-	764	-	-	818
2. Seling	-	75	-	280	-	-	355
3. Kedungwaru	-	266	-	128	-	-	394
4. Pencil	-	42	-	51	-	-	93
5. Kaligending	-	203	-	772	-	-	975
6. Plumbon	-	462	-	914	-	-	1,376
7. Pujotirto	-	369	-	770	-	-	1,139
8. Wadasmalang	-	185	-	1,321	-	-	1,506
9. Tlepok	-	124	-	257	-	-	381
10. Kalisana	-	137	-	492	-	-	629
11. Langse	-	234	-	480	-	-	714
12. Banioro	-	177	-	316	-	-	493
13. Karangsembung	-	324	-	605	-	-	929
14. Totogan	-	138	-	301	-	-	439
Karangsembung	-	2,790	-	7,451	-	-	10,241

Sumber Data : Kantor Desa di Kecamatan Karangsembung

Tabel : 4.16 Jumlah Rumah Tangga di Kecamatan Karangsembung Menurut Fasilitas Penerangan Yang Digunakan Per Desa, 2019

Desa / Kelurahan	Sumber Penerangan					Jumlah
	Listrik PLN ( meteran )	Listrik PLN ( tanpa meteran )	Petrom ak	Lampu Aladin / Sentir	Lainnya	
(1)	(2)	(3)	(4)	(5)	(6)	(7)
1. Widoro	694	136	-	-	-	830
2. Seling	344	12	-	-	-	356
3. Kedungwaru	323	71	-	-	-	394
4. Pencil	88	5	-	-	-	93
5. Kaligending	789	189	-	-	-	978
6. Plumbon	679	697	-	-	-	1,376
7. Pujotirto	449	693	-	-	-	1,142
8. Wadasmalang	1012	505	-	-	-	1,517
9. Tlepok	290	93	-	-	-	383
10. Kalisana	381	248	-	-	-	629
11. Langse	502	216	-	-	-	718
12. Banioro	468	25	-	-	-	493
13. Karangsembung	699	236	-	-	-	935
14. Totogan	237	207	-	-	-	444
<b>Karangsembung</b>	<b>6955</b>	<b>3333</b>	<b>-</b>	<b>-</b>	<b>-</b>	<b>10288</b>

Sumber Data : Kantor Desa di Kecamatan Karangsembung



## SOSIAL

Tabel : 4.17

Jumlah Rumah Tangga di Kecamatan Karangsambung  
Menurut Fasilitas Buang Air Besar Yang Digunakan Per  
Desa, 2018

Desa / Kelurahan	Fasilitas Buang Air Besar				Jumlah
	Sendiri	Bersama	Umum	Lainnya	
(1)	(2)	(3)	(4)	(5)	(6)
1. Widoro	589	190	50	-	829
2. Seling	248	89	34	-	371
3. Kedungwaru	338	12	44	-	394
4. Pencil	76	19	-	-	95
5. Kaligending	682	227	69	-	978
6. Plumbon	1,305	13	-	-	1,318
7. Pujotirto	854	274	12	-	1,140
8. Wadasmalang	981	342	164	-	1,487
9. Tlepok	362	4	-	-	366
10. Kalisana	623	6	-	-	629
11. Langse	711	7	-	-	718
12. Banioro	371	102	-	-	473
13. Karangsambung	521	325	95	-	941
14. Totogan	432	4	-	-	436
<b>Karangsambung</b>	<b>8,093</b>	<b>1,614</b>	<b>468</b>	<b>-</b>	<b>10,175</b>

Sumber Data : Kantor Desa di Kecamatan Karangsambung

Tabel : 4.18 Banyaknya Penyandang Cacat Menurut Jenisnya Dirinci per Desa/Kelurahan, 2019

Desa/Kelurahan	Tuna Netra	Tuna Rungu	Tuna Wicara
(1)	(2)	(3)	(4)
1.Widoro	4	4	3
2.Seling	2	3	1
3.Kedungwaru	2	4	2
4.Pencil	1	1	-
5.Kaligending	3	3	2
6.Plumbon	5	8	5
7.Pujotirto	-	-	1
8.Wadasmalang	5	4	2
9.Tlepok	2	0	2
10.Kalisana	1	-	-
11.Langse	1	4	2
12.Banioro	2	7	2
13.Karangsambung	2	6	1
14.Totogan	2	-	3
<b>Karangsambung</b>	<b>32</b>	<b>44</b>	<b>26</b>

Sumber Data : Kantor Desa di Kecamatan Karangsambung

Lanjutan Tabel : 4.18

Desa/Kelurahan	Tuna Rungu Wicara	Tuna Daksa	Tuna Grahita
(1)	(5)	-6	(7)
1.Widoro	1	6	3
2.Seling	-	2	2
3.Kedungwaru	-	1	2
4.Pencil	-	-	1
5.Kaligending	-	4	2
6.Plumbon	-	3	2
7.Pujotirto	-	5	8
8.Wadasmalang	2	4	4
9.Tlepok	1	-	1
10.Kalisana	4	1	2
11.Langse	2	1	1
12.Banioro	1	4	8
13.Karangsambung	1	5	7
14.Totogan	-	6	2
<b>Karangsambung</b>	<b>12</b>	<b>42</b>	<b>45</b>

Sumber Data : Kantor Desa di Kecamatan Karangsambung

Lanjutan Tabel : 4.18

Desa/Kelurahan	Tuna Laras	Cacat eks Sakit Kusta	Cacat Ganda	Orang yang Dipasung
(1)	(8)	(9)	(10)	(11)
1.Widoro	-	-	1	-
2.Seling	-	-	1	-
3.Kedungwaru	-	-	2	-
4.Pencil	-	-	-	-
5.Kaligending	1	-	2	-
6.Plumbon	1	-	1	-
7.Pujotirto	4	-	1	-
8.Wadasmalang	2	-	1	-
9.Tlepok	2	-	-	-
10.Kalisana	3	-	-	-
11.Langse	-	-	1	-
12.Banioro	4	-	-	-
13.Karangsambung	-	-	-	-
14.Totogan	-	-	-	-
<b>Karangsambung</b>	<b>17</b>	<b>-</b>	<b>10</b>	<b>-</b>

Sumber Data :Kantor Desa di Kecamatan Karangsambung



# PERTANIAN 5

## Ruta Pertanian



6.907 Ruta

Luas Sawah  
**1.965**  
Hektar

## Populasi Ternak



**2.207**  
Sapi  
Potong



**3.638**  
Itik

**7.530**  
Kambing





## ULASAN

Wilayah Kecamatan Karangsambung yang penduduknya berjumlah 38.144 jiwa dan memiliki luas wilayah 6.515 ha dengan kondisi geografis yang wilayahnya sebagian besar pegunungan, sebagian besar penduduknya bermata pencaharian petani.

Komoditas Pertanian yang diusahakan petani diwilayah Kecamatan Karangsambung adalah padi,ubi kayu,jagung,dan kacang. Komoditas yang paling potensi di Kecamatan Karangsambung yaitu tanaman padi dan palawija sedangkan tanaman palawija kebanyakan yang diusahakan petani adalah ubikayu dan jagung.

Dan ada semua Desa di wilayah Kecamatan Karangsambung walaupun merupakan daerah pegunungan, semua wilayahnya bisa ditanami tanaman pertanian tanaman pangan (padi dan palawija) dan komoditas pertanian lainnya.



PERTANIAN

Tabel : 5.1 Banyaknya Rumah Tangga Usaha Peternakan Menurut Jenis Ternak di Kecamatan Karangsambung, 2018

Desa/Kelurahan	Ruta Usaha Peternakan	Sapi Potong (ekor)	Sapi Perah (ekor)
(1)	(2)	(3)	(4)
1. Widoro	441	121	-
2. Seling	229	180	-
3. Kedungwaru	303	61	-
4. Pencil	86	53	-
5. Kaligending	712	292	-
6. Plumbon	713	1,301	-
7. Pujotirto	897	81	-
8. Wadasmalang	939	123	-
9. Tlepok	274	24	-
10. Kalisana	541	87	-
11. Langse	532	83	-
12. Banioro	371	79	-
13. Karangsambung	528	137	-
14. Totogan	341	45	-
<b>Karangsambung</b>	<b>6,907</b>	<b>2,667</b>	<b>-</b>

Sumber Data : Kantor BPP Kec Karangsambung

Lanjutan Tabel 5.1

Desa/Kelurahan	Kerbau	Kuda	Kambing
(1)	(5)	(6)	(7)
1. Widoro	-	-	132
2. Seling	3	-	87
3. Kedungwaru	-	1	59
4. Pencil	-	-	23
5. Kaligending	-	1	258
6. Plumbon	-	-	319
7. Pujotirto	-	-	565
8. Wadasmalang	5	-	432
9. Tlepok	7	-	70
10. Kalisana	3	1	120
11. Langse	-	1	191
12. Banioro	-	1	99
13. Karangsambung	-	-	168
14. Totogan	2	-	212
<b>Karangsambung</b>	<b>20</b>	<b>5</b>	<b>2,735</b>

Sumber Data : Kantor BPP Kec Karangsambung

PERTANIAN

Lanjutan Tabel 5.1

Desa/Kelurahan	Domba	Babi	Ayam Kampung
(1)	(8)	(9)	(10)
1. Widoro	15	-	299
2. Seling	9	-	173
3. Kedungwaru	12	-	291
4. Pencil	7	-	76
5. Kaligending	22	-	551
6. Plumbon	27	-	524
7. Pujotirto	12	-	423
8. Wadasmalang	27	-	691
9. Tlepok	12	-	274
10. Kalisana	18	-	485
11. Langse	12	-	397
12. Banioro	32	-	329
13. Karangsambung	31	-	472
14. Totogan	29	-	269
<b>Karangsambung</b>	<b>265</b>	<b>-</b>	<b>5,254</b>

Sumber Data : Kantor BPP Kec Karangsambung

Lanjutan Tabel 5.1

Desa/Kelurahan	Ayam Ras Petelur	Ayam Ras Pedaging	Itik
(1)	(11)	(12)	(13)
1. Widoro	-	-	32
2. Seling	-	-	98
3. Kedungwaru	-	-	31
4. Pencil	-	-	42
5. Kaligending	-	-	72
6. Plumbon	-	-	53
7. Pujotirto	-	-	39
8. Wadasmalang	-	-	62
9. Tlepok	-	-	29
10. Kalisana	-	-	158
11. Langse	-	-	28
12. Banioro	-	-	18
13. Karangsembung	-	-	28
14. Totogan	-	-	18
<b>Karangsembung</b>	-	-	<b>708</b>

Sumber Data : Kantor BPP Kec Karangsembung

## PERTANIAN

Lanjutan Tabel 5.1

Desa/Kelurahan	Itik Manila	Lainnya
(1)	(14)	(15)
1. Widoro	18	7
2. Seling	18	11
3. Kedungwaru	14	6
4. Pencil	7	-
5. Kaligending	4	8
6. Plumbon	19	4
7. Pujotirto	23	2
8. Wadasmalang	29	14
9. Tlepok	56	5
10. Kalisana	39	5
11. Langse	54	9
12. Banioro	68	5
13. Karangsambung	171	51
14. Totogan	21	26
<b>Karangsambung</b>	<b>449</b>	<b>153</b>

Sumber Data : Kantor BPP Kec Karangsambung

Tabel : 5.2 Populasi Ternak Dirinci Menurut Jenis Ternak di Kecamatan Karangsambung, 2019

Desa/Kelurahan	Sapi Potong	Sapi Perah	Kerbau
(1)	(2)	(3)	(4)
1. Widoro	167	-	-
2. Seling	184	-	7
3. Kedungwaru	94	-	-
4. Pencil	82	-	-
5. Kaligending	383	-	-
6. Plumbon	221	-	-
7. Pujotirto	108	-	-
8. Wadasmalang	170	-	3
9. Tlepok	42	-	15
10. Kalisana	120	-	2
11. Langse	114	-	-
12. Banioro	123	-	-
13. Karangsambung	172	-	-
14. Totogan	47	-	5
<b>Karangsambung</b>	<b>2,027</b>	<b>-</b>	<b>32</b>

Sumber Data : Kantor BPP Kec Karangsambung

PERTANIAN

Lanjutan Tabel 5.2

Desa/Kelurahan	Kuda	Kambing	Domba
(1)	(5)	(6)	(7)
1. Widoro	-	399	37
2. Seling	-	167	11
3. Kedungwaru	3	103	35
4. Pencil	-	19	15
5. Kaligending	2	738	27
6. Plumbon	-	769	5
7. Pujotirto	-	1,830	-
8. Wadasmalang	-	1,332	-
9. Tlepok	-	205	18
10. Kalisana	2	319	14
11. Langse	1	487	45
12. Banioro	1	253	82
13. Karangsembung	-	307	17
14. Totogan	-	602	12
<b>Karangsembung</b>	<b>9</b>	<b>7,530</b>	<b>318</b>

Sumber Data : Kantor BPP Kec Karangsembung

Lanjutan Tabel 5.2

Desa/Kelurahan	Babi	Ayam Lokal	Ayam Ras Petelur
(1)	(8)	(9)	(10)
1. Widoro	-	2,203	-
2. Seling	-	1,632	-
3. Kedungwaru	-	2,151	-
4. Pencil	-	529	-
5. Kaligending	-	4,695	-
6. Plumbon	-	4,427	-
7. Pujotirto	-	4,428	-
8. Wadasmalang	-	5,318	-
9. Tlepok	-	2,357	-
10. Kalisana	-	4,129	-
11. Langse	-	2,477	-
12. Banioro	-	3,072	-
13. Karangsembung	-	4,938	-
14. Totogan	-	2,715	-
<b>Karangsembung</b>	-	<b>45,071</b>	-



PERTANIAN

Lanjutan Tabel 5.2

Desa/Kelurahan	Ayam Ras Pedaging	Itik	Itik Manila
(1)	(11)	(12)	(13)
1. Widoro	-	171	271
2. Seling	-	390	68
3. Kedungwaru	-	219	81
4. Pencil	-	28	32
5. Kaligending	652	318	178
6. Plumbon	-	418	229
7. Pujotirto	-	172	288
8. Wadasmalang	-	328	189
9. Tlepok	-	128	318
10. Kalisana	-	799	119
11. Langse	-	129	239
12. Banioro	-	118	419
13. Karangsembung	720	179	1,136
14. Totogan	1,200	241	178
Jumlah	2,572	3,638	3,745

Sumber Data : Kantor BPP Kec Karangsembung

# PARIWISATA 6

<https://kebumenkab.bps.go.id>



BADAN PUSAT STATISTIK  
KABUPATEN KEBUMEN



## ULASAN

Di Kecamatan Karangsembung terdapat dua Objek Wisata yaitu Wisata Alam Pentulu Indah dan wisata Alam Curug Sindaro. Objek wisata Pentulu Indah terletak di Desa Karangsembung. Lokasi wisata ini berjarak kurang lebih 22 Km dari pusat pemerintahan Kabupaten Kebumen. Desa Karangsembung ditetapkan sebagai Desa Wisata oleh Dinas Pariwisata dan Kebudayaan Kabupaten Kebumen pada tahun 2016.

Jumlah pengunjung objek wisata alam Pentulu Indah mengalami peningkatan pada tahun 2018 jika dibandingkan dengan tahun sebelumnya. Pada tahun 2018 sebanyak 35.946 pengunjung sedangkan tahun 2017 sebanyak 35.445 pengunjung atau mengalami kenaikan sebesar 1,41 persen.

Sedangkan Objek wisata Curug Sindaro terletak di Desa Wadasmalang. Lokasi wisata ini berjarak kurang lebih 26 Km dari pusat pemerintahan Kabupaten Kebumen. Desa Wadasmalang ditetapkan sebagai Desa Wisata oleh Dinas Pariwisata dan Kebudayaan Kabupaten Kebumen pada tahun 2018.

PERTANIAN

Tabel 6.1 Banyaknya Obyek Wisata Dirinci Menurut Desa Di Kecamatan Karangsambung, 2018

Desa/Kelurahan	Wisata Alam	Cagar Alam
1	2	
1. Widoro	-	-
2. Seling	-	-
3. Kedungwaru	-	-
4. Pencil	-	-
5. Kaligending	-	-
6. Plumbon	-	-
7. Pujotirto	-	-
8. Wadasmalang	1	-
9. Tlepok	-	-
10. Kalisana	-	-
11. Langse	-	-
12. Banioro	-	-
13. Karangsambung	1	-
14. Totogan	-	-
<b>Karangsambung</b>	<b>2</b>	<b>-</b>

Sumber : Kantor Kecamatan Karangsambung

Tabel 6.2 Banyaknya Pengunjung Objek Wisata Alam Pentulu Indah Dirinci Menurut Desa Per Bulan, 2018-2019

BULAN	2018	2019
1	2	3
1. JANUARI	3,197	3,218
2. FEBRUARI	1,408	1,510
3. MARET	1,753	1,662
4. APRIL	2,099	1,996
5. MEI	2,119	2,008
6. JUNI	7,270	6,508
7. JULI	5,597	5,772
8. AGUSTUS	1,247	1,349
9. SEPTEMBER	1,365	1,346
10. OKTOBER	1,882	1,792
11. NOVEMBER	1,725	1,788
12. DESEMBER	6,284	5,709
	35,946	34,658

Sumber : Pengelola obyek wisata Alam PI Karangsambung

PERTANIAN

Tabel 6.3 Banyaknya Pengunjung Objek Wisata Alam Curug Sindaro Dirinci Menurut Bulan, 2017-2018

BULAN	2017	2018
1	2	3
1. JANUARI	-	-
2. FEBRUARI	-	-
3. MARET	-	-
4. APRIL	-	-
5. MEI	-	-
6. JUNI	-	-
7. JULI	-	-
8. AGUSTUS	-	350
9. SEPTEMBER	-	378
10. OKTOBER	-	371
11. NOVEMBER	-	429
12. DESEMBER	-	568
<b>JUMLAH</b>	-	<b>2,096</b>

Sumber : Pengelola Obwis Alam Curug Sindaro Wadasmalang

# PEREKONOMIAN 7

<https://kebumenkab.bps.go.id>







## ULASAN

Kondisi sosial ekonomi di wilayah Kecamatan Karangsambung yang berjumlah 14 Desa terdapat 9 pasar yaitu di desa Wadasmalang, Plumbon, Widoro, Kaligending, Kalisana, Karangsambung, Banioro, dan Pujotirto. Masing – masing desa mempunyai 1 unit pasar kecuali desa Widoro yang mempunyai 2 unit pasar.

<https://kebumenkab.bps.go.id>

## PEREKONOMIAN

Tabel : 7.1 Banyaknya Bank Menurut Jenisnya Dirinci Per Desa/Kelurahan, 2019

Desa/Kelurahan	Jenis Bank		
	Bank Umum Pemerintah	Bank Umum Swasta	Bank Perkreditan Rakyat
(1)	(2)	(3)	(4)
1.Widoro	-	-	-
2.Seling	-	-	-
3.Kedungwaru	-	-	-
4.Pencil	-	-	-
5.Kaligending	-	-	-
6.Plumbon	-	-	-
7.Pujotirto	-	-	-
8.Wadasmalang	-	-	-
9.Tlepok	-	-	-
10.Kalisana	-	-	-
11.Langse	-	-	-
12.Banioro	-	-	-
13.Karangsambung	1	-	1
14.Totogan	-	-	-
<b>Karangsambung</b>	1	-	1

Sumber data : Kantor Desa di Kecamatan Karangsambung

Tabel : 7.2 Banyaknya Koperasi Menurut Jenisnya  
Dirinci Per Desa/Kelurahan, 2019

Desa/Kelurahan	K U D	Kopinkra	Kospin	Koperasi Lainnya
(1)	(2)	(3)	(4)	(5)
1.Widoro	-	-	-	-
2.Seling	-	-	-	-
3.Kedungwaru	1	-	-	-
4.Pencil	-	-	-	-
5.Kaligending	-	-	-	-
6.Plumbon	-	-	-	-
7.Pujotirto	-	-	-	-
8.Wadasmalang	-	-	-	-
9.Tlepok	-	-	-	-
10.Kalisana	-	-	-	-
11.Langse	-	-	-	-
12.Banioro	-	-	-	-
13.Karangsambung	-	-	1	-
14.Totogan	-	-	-	-
Karangsambung	1	-	1	-

PEREKONOMIAN

Tabel : 7.3                      Banyaknya Industri Kecil dan Mikro (IMK)  
Dirinci Per Desa/Kelurahan, 2019

Desa/Kelurahan	Industri dari kulit	Industri dari kayu	Industri logam mulia dan bahan dari
(1)	(2)	(3)	(4)
1.Widoro	-	12	-
2.Seling	-	3	-
3.Kedungwaru	-	4	-
4.Pencil	-	3	-
5.Kaligending	-	5	-
6.Plumbon	-	12	-
7.Pujotirto	-	12	-
8.Wadasmalang	-	6	-
9.Tlepok	-	1	-
10.Kalisana	-	2	-
11.Langse	-	3	-
12.Banioro	-	3	-
13.Karangsambung	-	12	-
14.Totogan	-	4	-
Karangsambung	-	82	-

Sumber data : Kantor Desa di Kecamatan Karangsambung

Lanjutan Tabel 4.24

Desa/Kelurahan	Industri anyaman	Industri gerabah/ keramik/ batu	Industri dari kain tenun
(1)	(5)	(6)	(7)
1.Widoro	6	-	21
2.Seling	-	21	5
3.Kedungwaru	-	7	5
4.Pencil	-	-	3
5.Kaligending	15	4	6
6.Plumbon	-	2	8
7.Pujotirto	-	-	8
8.Wadasmalang	16	14	8
9.Tlepok	-	-	10
10.Kalisana	-	-	19
11.Langse	184	3	9
12.Banioro	-	17	2
13.Karangsambung	-	7	6
14.Totogan	1	-	-
Karangsambung	216	75	110

Sumber data :Kantor Desa di Kecamatan Karangsambung

## PEREKONOMIAN

Lanjutan Tabel 4.24

Desa/Kelurahan	Industri makanan dan minuman	Industri lainnya
(1)	(8)	(9)
1.Widoro	17	-
2.Seling	-	-
3.Kedungwaru	16	-
4.Pencil	6	-
5.Kaligending	13	-
6.Plumbon	46	-
7.Pujotirto	36	-
8.Wadasmalang	43	-
9.Tlepok	3	-
10.Kalisana	12	-
11.Langse	18	-
12.Banioro	14	-
13.Karangsambung	28	-
14.Totogan	74	-
Karangsambung	326	-

Sumber data : Kantor Desa di Kecamatan Karangsambung

Tabel : 7.4 Banyaknya Sarana Perekonomian di Kecamatan Karangsambung Menurut Jenis

Desa/kelurahan	Mini Market	Restoran/ Rumah Makan	Warung / Kedai Makanan Minuman
(1)	(2)	(3)	(4)
1.Widoro	-	1	5
2.Seling	-	-	3
3.Kedungwaru	-	-	3
4.Pencil	-	-	3
5.Kaligending	-	-	3
6.Plumbon	-	-	3
7.Pujotirto	-	-	3
8.Wadasmalang	-	-	3
9.Tlepok	-	-	3
10.Kalisana	-	-	3
11.Langse	-	-	3
12.Banioro	-	-	3
13.Karangsambung	1	1	3
14.Totogan	-	-	3
<b>Karangsambung</b>	<b>1</b>	<b>-</b>	<b>3</b>

Sumber data : Kantor Desa di Kecamatan Karangsambung



PEREKONOMIAN

Lanjutan Tabel 7.4

Desa/kelurahan	warung kelontong	Hotel	Penginapan
(1)	(5)	(6)	(7)
1.Widoro	36	-	-
2.Seling	17	-	-
3.Kedungwaru	21	-	-
4.Pencil	8	-	-
5.Kaligending	26	-	-
6.Plumbon	48	-	-
7.Pujotirto	46	-	-
8.Wadasmalang	52	-	-
9.Tlepok	12	-	-
10.Kalisana	22	-	-
11.Langse	34	-	-
12.Banioro	21	-	-
13.Karangsambung	38	-	-
14.Totogan	12	-	-
<b>Karangsambung</b>	<b>393</b>	-	-

Sumber data : Kantor Desa di Kecamatan Karangsambung

Lanjutan Tabel 7.4

Desa/kelurahan	Pasar dengan Bangunan Permanen	Pasar dengan Bangunan Semi Permanen	Pasar Tanpa Bangunan
(1)	(8)	(9)	(10)
1.Widoro	-	2	-
2.Seling	-	-	-
3.Kedungwaru	-	-	-
4.Pencil	-	-	-
5.Kaligending	1	-	-
6.Plumbon	-	1	-
7.Pujotirto	-	1	-
8.Wadasmalang	-	1	-
9.Tlepok	-	-	-
10.Kalisana	-	1	-
11.Langse	-	-	-
12.Banioro	-	1	-
13.Karangsambung	-	1	-
14.Totogan	-	-	-
<b>Karangsambung</b>	<b>1</b>	<b>8</b>	<b>-</b>

Sumber data : Kantor Desa di Kecamatan Karangsambung



# D A T A

## MENCERDASKAN BANGSA

ISBN 978-602-5476-81-5



**BADAN PUSAT STATISTIK  
KABUPATEN KEBUMEN**

Jl. Arungbinang No. 17A Kebumen 54311 Telp/Fax: (0287) 381163  
Homepage : <http://kebumenkab.bps.go.id> Email : [bps3305@bps.go.id](mailto:bps3305@bps.go.id)