

Nomor Katalog : 1102001.9401050

2019



DISTRIK MUTING DALAM ANGKA



BADAN PUSAT STATISTIK
Kabupaten Merauke
BPS-Statistic of Merauke Regency

2019



**DISTRIK
MUTING
DALAM ANGKA**

Distrik Muting Dalam Angka 2019

ISBN:

No. Publikasi: 94010.1923

Katalog: 1102001.9401050

Ukuran Buku: 14,8 cm x 21 cm

Jumlah Halaman: xiv + 53 Halaman

Naskah:

Badan Pusat Statistik Kabupaten Merauke

Gambar Cover oleh:

Andhika Amrullah

Ilustrasi Cover:

Kantor Distrik Muting dan Pegawai BPS Kabupaten Merauke

Diterbitkan oleh:

© Badan Pusat Statistik Kabupaten Merauke

Dicetak oleh:

**Dilarang mengumumkan, mendistribusikan, mengomunikasikan, dan/atau
menggandakan sebagian atau seluruh isi buku ini untuk tujuan komersial tanpa izin
tertulis dari Badan Pusat Statistik**

KEPALA BADAN PUSAT STATISTIK KABUPATEN MERAUKE



Ir. MUHAMMAD ALI, M.Si
19670527 199403 1 002

Ir. Muhammad Ali, M. Si



KATA PENGANTAR

Distrik Dalam Angka merupakan Publikasi Tahunan yang diterbitkan oleh Badan Pusat Statistik Kabupaten Merauke. Publikasi ini menyajikan berbagai macam data seperti keadaan geografi, pemerintahan, kependudukan, sosial, pertanian, energi, perdagangan, dan transportasi.

Publikasi ini dapat terwujud berkat kerjasama dan bantuan dari berbagai pihak baik instansi pemerintah maupun swasta. Kepada semua pihak yang telah memberikan bantuan disampaikan penghargaan dan terima kasih sebesar – besarnya.

Kami menyadari bahwa publikasi ini belum sepenuhnya memenuhi harapan pengguna data, namun kiranya dapat bermanfaat bagi setiap pengguna untuk berbagai keperluan.

Kami mengharapkan tanggapan dan saran yang bersifat membangun untuk perbaikan selanjutnya.

Merauke, September 2019
Kepala Badan Pusat Statistik
Kabupaten Merauke

Ir. Muhammad Ali, M. Si

<https://meraukekab.bps.go.id>

DAFTAR ISI

halaman

Kata Pengantar	v
Daftar Isi	vii
Daftar Tabel	viii
Daftar Gambar	xi
Penjelasan Umum	xiii
1. Geografi	1
2. Pemerintahan	9
2.1. WILAYAH ADMINISTRATIF	13
2.2. PEGAWAI NEGERI SIPIL	14
3. Kependudukan	15
4. Sosial	27
4.4. Pendidikan	32
4.5. Kesehatan	38
4.6. Agama	39
5. Pertanian	41
5.1 Tanaman Pangan	47
5.2. Hortikultura	49
5.3. PERKEBUNAN	51
5.4. PETERNAKAN	53

DAFTAR TABEL

halaman

1. Geografi	1
1.1. Letak Geografis Distrik Muting, 2018	5
1.2. Luas dan Persentase Wilayah Menurut Kampung di Distrik Muting, 2018 .	6
1.3. Jarak dari Kampung ke Ibukota Distrik dan Ibukota Kabupaten di Distrik Muting (km), 2018	7
2. Pemerintahan	9
2.1.1. Jumlah Rukun Tetangga/Rukun Warga Menurut Kampung di Distrik Muting, 2018.....	13
2.2.1. Jumlah Perangkat Kampung Menurut Kampung di Distrik Muting, 2018 ..	14
3. Kependudukan.....	15
3.1. Jumlah Penduduk dan Laju Pertumbuhan Penduduk Menurut Kampung di Distrik Muting, 2010, 2015, dan 2018.....	21
3.2. Jumlah Penduduk dan Rasio Jenis Kelamin Menurut Kampung di Distrik Muting, 2018.....	22
3.3. Luas Wilayah, Persentase Penduduk dan Kepadatan Peruduk per km ² Menurut Kampung di Distrik Muting, 2018	23
3.4. Jumlah Penduduk Menurut Kelompok Umur dan Jenis Kelamin di Distrik Muting, 2018.....	24
3.5. Jumlah Rumah Tangga di Distrik Muting, 2011-2018	25

4. Sosial	27
4.4.1. Nama Sekolah Dasar Dirinci Menurut Kampung di Distrik Muting, 2018	32
4.4.2. Jumlah Ruang Kelas, Murid, Guru dan Rasio Murid Guru Dirinci Menurut Sekolah di Distrik Muting, 2018.....	33
4.4.3. Nama Sekolah Menengah Pertama (SMP) Dirinci Menurut Kampung di Distrik Muting, 2018	34
4.4.4. Nama Sekolah Menengah Pertama (SMP) Dirinci Menurut Kampung di Distrik Muting, 2018	35
4.4.5. Nama Sekolah Menengah Atas (SMA) Dirinci Menurut Kampung di Distrik Muting, 2018	36
4.4.6. Jumlah Ruang Kelas, Murid, Guru dan Rasio Murid Guru Dirinci Menurut Sekolah Menengah Atas (SMA) di Distrik Muting, 2018.....	37
4.5.1. Jumlah Fasilitas Kesehatan Menurut Kampung di Distrik Muting, 2018	38
4.6.1. Jumlah Penduduk Menurut Agama yang Dianut di Distrik Muting, 2018	39
4.6.2. Jumlah Tempat Peribadatan di Distrik Muting, 2018	39
4.6.3. Jumlah Rohaniawan di Distrik Muting, 2018	40
5. Pertanian	41
5.1.1. Luas Lahan Sawah Menurut Jenis Pengairan di Distrik Muting (hektar), 2018	47
5.1.2. Luas Lahan Tegal/Kebun, Ladang/Huma, dan Lahan yang Sementara Tidak Diusahakan di Distrik Muting (hektar), 2018.....	47

5.1.3.	Luas Tanam, Luas Panen, Produksi dan Produktivitas Padi Sawah dan Padi Ladang di Distrik Muting, 2018	48
5.1.4.	Luas Panen Jagung, Kedelai, Kacang Tanah, Kacang Hijau, Ubi Kayu, Ubi Jalar di Distrik Muting, 2018.....	48
5.2.1.	Luas PanenTanaman Sayuran Menurut Jenis Sayuran di Distrik Muting, 2018.....	49
5.2.2.	Produksi Tanaman Sayuran Menurut Jenis Sayuran di Distrik Muting (ton), 2018	50
5.3.1.	Luas Lahan Tanaman Perkebunan Menurut Jenis Tanaman di Distrik Muting, 2018.....	51
5.3.2.	Produksi Tanaman Perkebunan Menurut Jenis Tanaman di Distrik Muting, 2018.....	52
5.4.1.	Populasi Ternak di Distrik Muting, 2018	53
5.4.2.	Populasi, Produksi Daging, dan Produksi Telur Unggas di Distrik Muting, 2018.....	53

DAFTAR GAMBAR

halaman

1. Persentase Wilayah Menurut Kampung di Distrik Muting, 2018 4
2. Jumlah Rukun Tetangga/Rukun Warga Menurut Kampung di Distrik Muting, 2018..... 12
3. Piramida Penduduk Distrik Muting, 2018 18
4. Jumlah Penduduk Menurut Kampung dan Jenis Kelamin di Distrik Muting, 2018 19
5. Jumlah Rumah Tangga diDistrik Muting, 2011-2018 20
6. Jumlah Sekolah Menurut Jenjang Pendidikan diDistrik Muting, 2018 30
7. Jumlah Fasilitas Kesehatan Menurut Kampung diDistrik Muting, 2018 30
8. Jumlah Tempat Peribadatan Menurut Agama di Distrik Muting, 2018 31
9. Persentase Produksi Tanaman Perkebunan Menurut Jenis Tanaman di Distrik Muting, 2018 44
10. Luas Tanam, Luas Panen, Produksi dan Produktivitas Padi Sawah dan Padi Ladang diDistrik Muting, 2018 45
11. Populasi Ternak di Distrik Muting, 2018 46

PENJELASAN UMUM

Tanda-tanda, satuan-satuan, dan lain-lainnya yang digunakan dalam publikasi ini adalah sebagai berikut:

1. TANDA-TANDA

Data tidak tersedia	: ...
Tidak ada atau nol	: –
Data dapat diabaikan	: 0
Tanda decimal	: ,

2. SATUAN

hektar (ha)	: 10 000 m ²
kilometer (km)	: 1 000 meter
ton	: 1 000 kg

Satuan lain: persen (%).

Perbedaan angka di belakang koma disebabkan oleh pembulatan angka.

GEOGRAFI DAN IKLIM

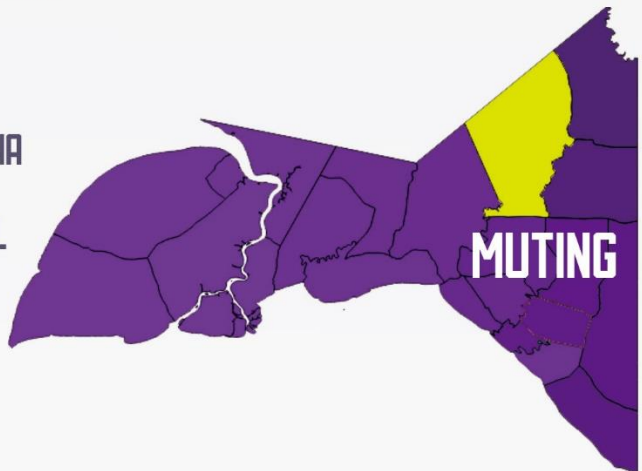
LETAK GEOGRAFIS MERAUKE

7°270' - 7°482' LINTANG SELATAN

140°313' - 140°737' BUJUR TIMUR

BATAS WILAYAH DISTRIK

UTARA	ULILIN
SELATAN	JAGEBOB & ANIMHA
BARAT	ULILIN & ELIGOBEL
TIMUR	KAPTEL



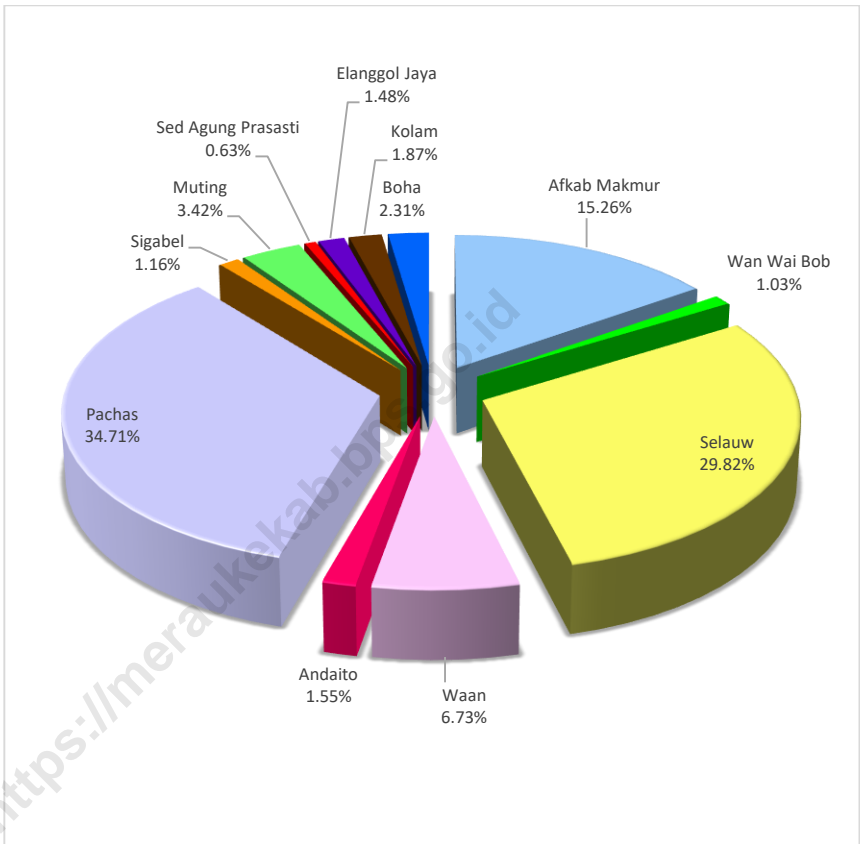
ULASAN

Tahun 2018 Distrik Muting termasuk wilayah geografis Kabupaten Merauke, yang merupakan bagian dari wilayah bagian selatan Provinsi Papua. Distrik Muting memiliki luas 3.868,08 km² yang terbagi menjadi 12 kampung yaitu Afkab Makmur, Wan Wai Bob, Selauw, Waan, Andaito, Pachus, Sigabel, Muting, Seed Agung Prasasti, Elnggol Jaya, Kolam dan Boha.

Kampung Paschas memiliki wilayah terluas yaitu 1.342,64 km², sedangkan Kampung Seed Agung Prasasti memiliki luas wilayah terkecil yaitu 24,52 km².

Jarak tempuh dari tiap kampung ke kantor distrik memiliki jarak yang berbeda-beda. Jarak tempuh paling jauh adalah Kampung Selauw yaitu 52 km sedangkan yang paling dekat adalah Kampung Sigabel Jaya yaitu 9 km.

Gambar 1. Persentase Wilayah Menurut Kampung di Distrik Muting, 2018



Sumber: Badan Pusat Statistik Kabupaten Merauke

Tabel 1.1. Letak Geografis Distrik Muting, 2018

A. Letak Geografis		
	7°.270' – 7°.482'	Lintang Selatan
Distrik Muting	140°.313' – 140°.737'	Bujur Timur
B. Batas Wilayah Distrik		
Sebelah Utara	:	Distrik Ullin
Sebelah Selatan	:	Distrik Jagebob dan Distrik Animha
Sebelah Barat	:	Distrik Ullin dan Distrik Elikobel
Sebelah Timur	:	Distrik Kaptel

Sumber: Badan Pusat Statistik Kabupaten Merauke

Tabel 1.2. Luas dan Persentase Wilayah Menurut Kampung di Distrik Muting, 2018

	Kampung	Luas (km²)	Persentase
	(1)	(2)	(3)
1.	Afkab Makmur	590,36	15.26
2.	Wan Wai Bob	40,02	1.03
3.	Selauw	1 153,56	29.82
4.	Waan	260,45	6.73
5.	Andaito	59,95	1.55
6.	Pachas	1342,64	34.71
7.	Sigabel	45,04	1.16
8.	Muting	132,41	3.42
9.	Sed Agung Prasasti	24,52	0.63
10.	Elanggol Jaya	57,33	1.48
11.	Kolam	72,30	1.87
12.	Boha	89,50	2.31
	Muting	3868,08	100,00

Sumber: Badan Pusat Statistik Kabupaten Merauke

Tabel 1.3. Jarak dari Kampung ke Ibukota Distrik dan Ibukota Kabupaten di Distrik Muting (km), 2018

	Kampung	Jarak ke Ibukota Distrik	Jarak ke Ibukota Kabupaten
	(1)	(2)	(3)
1.	Afkab Makmur	21	245
2.	Wan Wai Bob	22	247
3.	Selauw	52	287
4.	Waan	37	272
5.	Andaito	20	241
6.	Pachas	23	250
7.	Sigabel Jaya	9	235
8.	Muting	26	256
9.	Sed Agung Prasasti	11	235
10.	Elanggol Jaya	12	234
11.	Kolam	35	270
12.	Boha	21	256

Sumber: Badan Pusat Statistik Kabupaten Merauke

PEMERINTAHAN

JUMLAH PERANGKAT KELURAHAN



KEPALA
KELURAHAN/KAMPUNG



SEKERTARIS
KELURAHAN/KAMPUNG



KEPALA
SEKSI/URUSAN

JUMLAH RUKUN TETANGGA DAN RUKUN WARGA

49

RT

RW

22



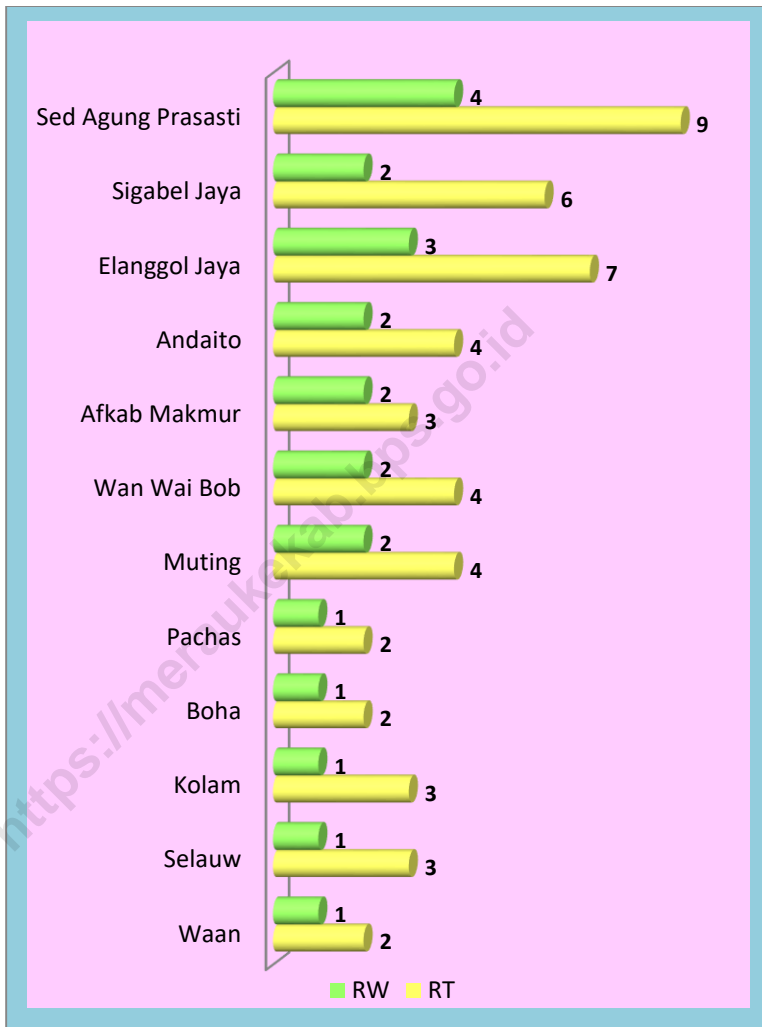
ULASAN

Tahun 2018 Distrik Muting terdiri atas 12 kampung yang terbagi ke dalam 22 RW dan 49 RT. Kampung yang memiliki jumlah RW dan RT terbanyak adalah kampung Sed Agung Prasasti. Kampung Sed Agung Prasasti terdiri dari 4 RW dan 9 RT.

Distrik Muting dipimpin oleh seorang kepala distrik dan masing-masing kampung dipimpin oleh seorang kepala kampung yang dibantu oleh sekretaris kampung dan beberapa kepala urusan. Pada tahun 2018 terdapat 12 kepala kampung, 12 sekretaris kampung, dan 48 kepala urusan di Distrik Muting.

<https://meraukekab.bps.go.id>

Gambar 2. Jumlah Rukun Tetangga/Rukun Warga Menurut Kampung di Distrik Muting, 2018



Sumber: Bagian Pemerintahan Sekretariat Daerah Kabupaten Merauke

2.1. WILAYAH ADMINISTRATIF

Tabel 2.1.1. Jumlah Rukun Tetangga/Rukun Warga Menurut Kampung di Distrik Muting, 2018

	Kampung	Rukun Tetangga (RT)	Rukun Warga (RW)
	(1)		(2)
1.	Waan	2	1
2.	Selauw	3	1
3.	Kolam	3	1
4.	Boha	2	1
5.	Pachas	2	1
6.	Muting	4	2
7.	Wan Wai Bob	4	2
8.	Afkab Makmur	3	2
9.	Andaito	4	2
10.	Elanggol Jaya	7	3
11.	Sigabel Jaya	6	2
12.	Sed Agung Prasasti	9	4
	Muting	49	22

Sumber: Bagian Pemerintahan Sekretariat Daerah Kabupaten Merauke

2.2. PEGAWAI NEGERI SIPIL

Tabel 2.2.1. Jumlah Perangkat Kampung Menurut Kampung di Distrik Muting, 2018

	Kampung	Kepala Kampung	Sekretaris Kampung	Kepala Urusan
	(1)	(2)	(3)	(4)
1.	Waan	1	1	4
2.	Selauw	1	1	4
3.	Kolam	1	1	4
4.	Boha	1	1	4
5.	Pachas	1	1	4
6.	Muting	1	1	4
7.	Wan Wai Bob	1	1	4
8.	Afkab Makmur	1	1	4
9.	Andaito	1	1	4
10.	Elanggol Jaya	1	1	4
11.	Sigabel Jaya	1	1	4
12.	Sed Agung Prasasti	1	1	4
	Muting	12	12	48

Sumber: Kantor Distrik Muting

KEPENDUDUKAN

JUMLAH PENDUDUK MENURUT JENIS KELAMIN



LAKI-LAKI 2.915



PEREMPUAN 2.790

KEPADATAN PENDUDUK MUTING

Kepadatan penduduk muting sebesar 1,47. Artinya setiap 1 km² luas tanah di distrik muting dihuni oleh 1 hingga 12 penduduk



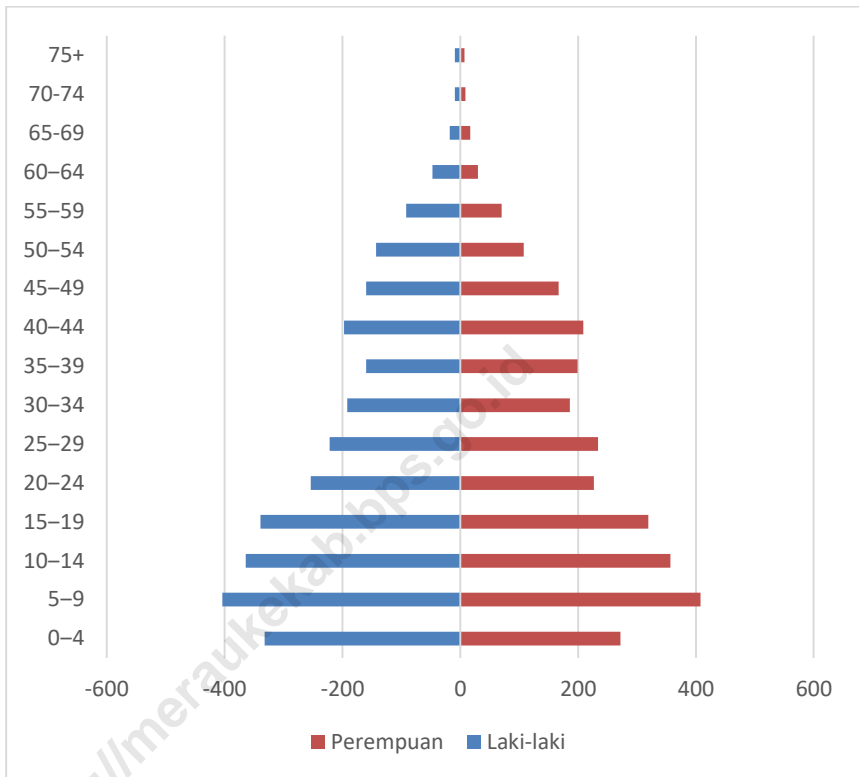
ULASAN

Berdasarkan hasil proyeksi penduduk tahun 2018, penduduk Distrik Muting berjumlah 5.761 Jiwa dengan komposisi 2.942 jiwa laki-laki dan 2.819 jiwa perempuan. Dari komposisi penduduk menurut jenis kelamin ini dapat diketahui besar rasio jenis kelamin. Rasio jenis kelamin merupakan perbandingan jumlah penduduk laki-laki dengan jumlah penduduk perempuan.

Pada tahun 2018, angka rasio jenis kelamin penduduk Distrik Muting sebesar 104,36 Artinya terdapat 104 laki-laki per 100 perempuan.

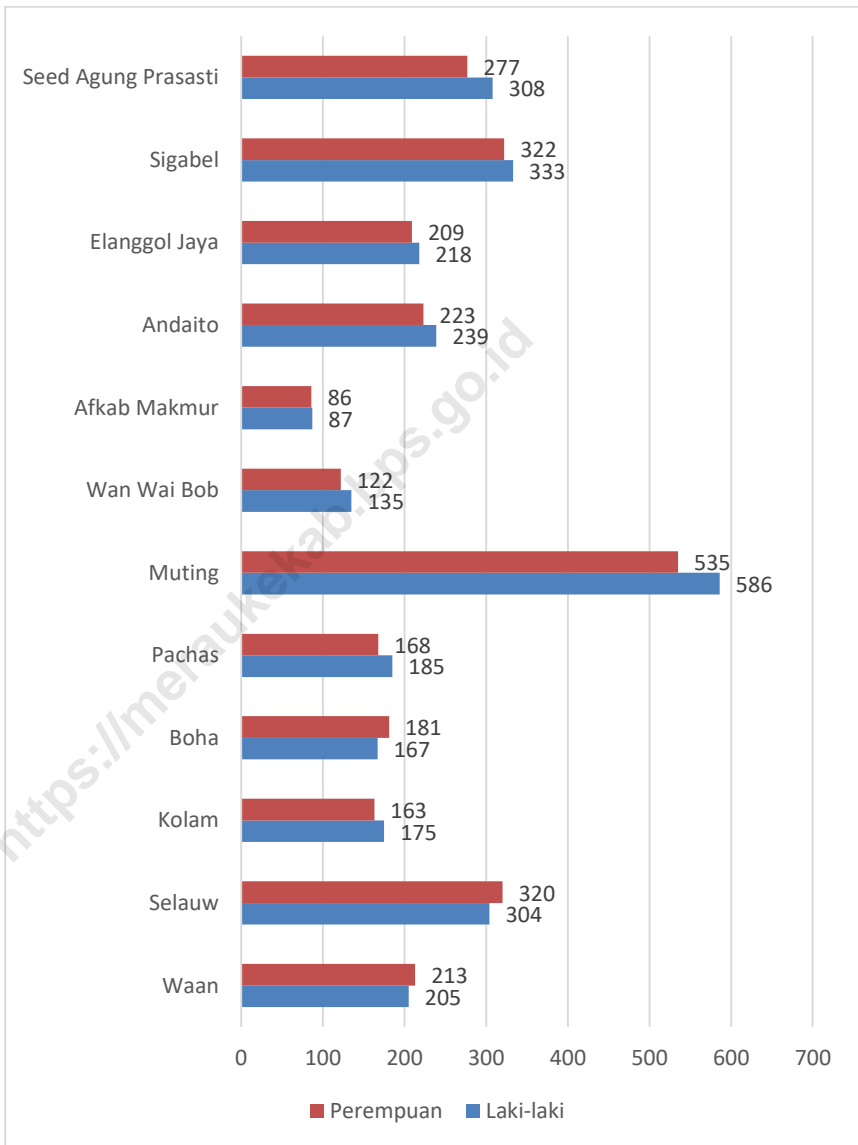
Jika dilihat berdasarkan kelompok umur, sebagian besar penduduk Distrik Muting berada pada kelompok umur muda. Hal ini menunjukkan angka kelahiran di Distrik Muting cukup tinggi.

<https://meraukekab.bps.go.id>

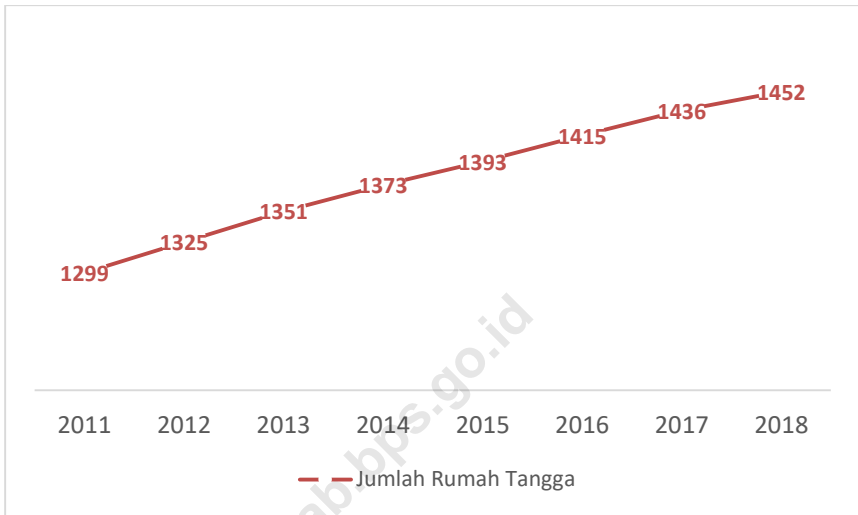
Gambar 3. Piramida Penduduk Distrik Muting, 2018

Sumber: Proyeksi Penduduk, Badan Pusat Statistik Kabupaten Merauke

Gambar 4. Jumlah Penduduk Menurut Kampung dan Jenis Kelamin di Distrik Muting, 2018



Sumber: Proyeksi Penduduk, Badan Pusat Statistik Kabupaten Merauke

Gambar 5. Jumlah Rumah Tangga di Distrik Muting, 2011-2018

Sumber: Proyeksi Penduduk, Badan Pusat Statistik Kabupaten Merauke

Tabel 3.1. Jumlah Penduduk dan Laju Pertumbuhan Penduduk Menurut Kampung di Distrik Muting, 2010, 2015, dan 2017

	Kampung	Jumlah Penduduk			Laju Pertumbuhan Penduduk per Tahun (%)	
		2010	2017	2018	2010-2018	2017-2018
	(1)	(2)	(3)	(4)	(5)	(6)
1.	Waan	358	413	418	1.96	1.21
2.	Selauw	546	618	624	1.68	0.97
3.	Kolam	284	334	338	2.20	1.20
4.	Boha	298	344	348	1.96	1.16
5.	Pachas	304	349	353	1.89	1.15
6.	Muting	992	1.111	1.121	1.54	0.90
7.	Wan Wai Bob	230	255	257	1.40	0.78
8.	Afkab Makmur	155	171	173	1.38	1.17
9.	Andaito	414	458	462	1.38	0.87
10	Elanggol Jaya	385	424	427	1.30	0.71
.						
11	Sigabel	586	649	655	1.40	0.92
.						
12	Seed Agung Prasasti	523	579	585	1.41	1.04
.						
	Muting	5.075	5.705	5.761	1.60	0.98

Sumber: Proyeksi Penduduk, Badan Pusat Statistik Kabupaten Merauke

Tabel 3.2. Jumlah Penduduk dan Rasio Jenis Kelamin Menurut Kampung di Distrik Muting, 2018

Kampung	Jenis Kelamin			Rasio Jenis Kelamin
	Laki-Laki	Perempuan	Jumlah	
(1)	(2)	(3)	(4)	(5)
1. Waan	205	213	418	96,24
2. Selauw	304	320	624	95,00
3. Kolam	175	163	338	107,36
4. Boha	167	181	348	92,27
5. Pachas	185	168	353	110,12
6. Muting	586	535	1.121	109,53
7. Wan Wai Bob	135	122	257	110,66
8. Afkab Makmur	87	86	173	101,16
9. Andaito	239	223	462	107,17
10. Elanggol Jaya	218	209	427	104,31
11. Sigabel	333	322	655	103,42
12. Seed Agung Prasasti	308	277	585	111,19
Muting	2.942	2.819	5.761	104,36

Sumber: Proyeksi Penduduk, Badan Pusat Statistik Kabupaten Merauke

Tabel 3.3. Luas Wilayah, Persentase Penduduk dan Kepadatan Penduduk per km² Menurut Kampung di Distrik Muting, 2018

	Kampung	Luas Wilayah	Jumlah Penduduk	Persentase Penduduk	Kepadatan Penduduk per km ²
	(1)	(2)		(3)	(4)
1.	Waan	260,45	418	7.26	1.60
2.	Selauw	1153,56	624	10.83	0.54
3.	Kolam	72,30	338	5.87	4.67
4.	Boha	89,50	348	6.04	3.89
5.	Pachas	1342,64	353	6.13	0.26
6.	Muting	132,41	1.121	19.46	8.47
7.	Wan Wai Bob	40,02	257	4.46	6.42
8.	Afkab Makmur	590,36	173	3.00	0.29
9.	Andaito	59,95	462	8.02	7.71
10.	Elanggol Jaya	57,33	427	7.41	7.45
11.	Sigabel	45,04	655	11.37	14.54
12.	Seed Agung Prasasti	24,52	585	10.15	23.86
	Muting	3868,08	5.761	100,00	1.49

Sumber: Badan Pusat Statistik Kabupaten Merauke

Tabel 3.4. Jumlah Penduduk Menurut Kelompok Umur dan Jenis Kelamin di Distrik Muting, 2018

Kelompok Umur	Jenis Kelamin		
	Laki-Laki	Perempuan	Jumlah
(1)	(2)	(3)	(4)
0-4	332	272	604
5-9	404	408	812
10-14	364	357	721
15-19	339	319	658
20-24	254	227	481
25-29	222	234	456
30-34	192	186	378
35-39	160	199	359
40-44	197	209	406
45-49	160	167	327
50-54	143	108	251
55-59	92	70	162
60-64	47	30	77
65-69	18	17	35
70-74	9	9	18
75+	9	7	16
Jumlah	2.942	2.819	5.761

Sumber: Proyeksi Penduduk, Badan Pusat Statistik Kabupaten Merauke







Tabel 3.5. Jumlah Rumah Tangga di Distrik Muting, 2011-2018

Tahun	Rumah Tangga
(1)	(2)
2011	1.299
2012	1.325
2013	1.351
2014	1.373
2015	1.393
2016	1.415
2017	1.436
2018	1.452

Sumber: Proyeksi Penduduk, Badan Pusat Statistik Kabupaten Merauke

SOSIAL

JUMLAH RUANG KELAS, MURID DAN GURU

	 SD	 SMP	 SMA
 SEKOLAH	12	2	1
 MURID	1206	346	247
 GURU	54	23	18



ULASAN

Pendidikan

Penyediaan sarana fisik pendidikan berupa tenaga guru, jumlah sekolah, dan fasilitas sekolah yang memadai merupakan hal yang penting yang harus dilakukan dalam rangka peningkatan partisipasi penduduk usia sekolah terhadap pendidikan.

Pada tahun 2017, jumlah sekolah di Distrik Muting sebanyak 15 unit yang terdiri dari 12 unit Sekolah Dasar, 2 unit Sekolah Menengah Pertama (SMP) dan 1 unit Sekolah Menengah Atas (SMA).

Kesehatan

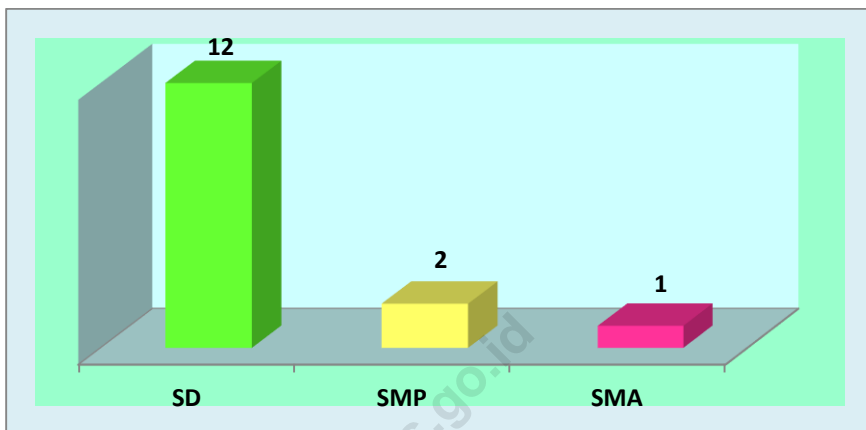
Pembangunan bidang kesehatan yang terus ditingkatkan merupakan salah satu usaha untuk mencapai derajat kesehatan yang optimal bagi masyarakat.

Pada tahun 2018 jumlah puskesmas pada Distrik Muting sebanyak 1 unit yang berada di Kampung Muting, jumlah puskesmas pembantu sebanyak 11 unit, dan jumlah posyandu sebanyak 14 unit yang tersebar dikampung.

Agama

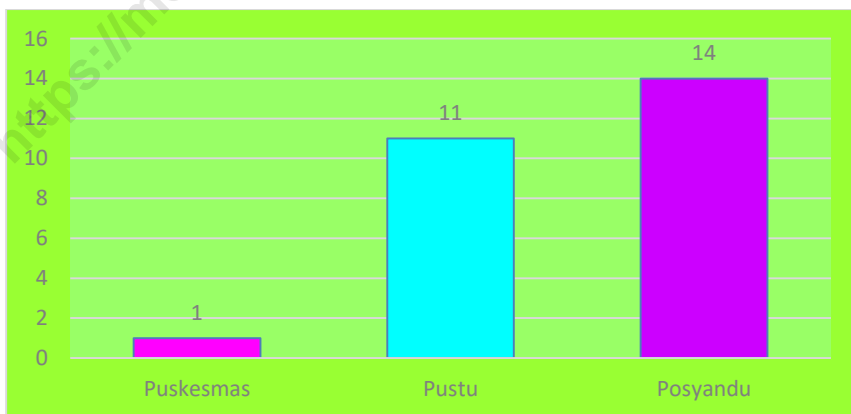
Distrik Muting memiliki 47 unit tempat peribadatan yang dapat dipergunakan penduduk setempat yang terdiri dari masjid sebanyak 7 unit, gereja Protestan sebanyak 24 unit, dan gereja Katolik 16 unit.

Gambar 6. Jumlah Sekolah Menurut Jenjang Pendidikan diDistrik Muting, 2018



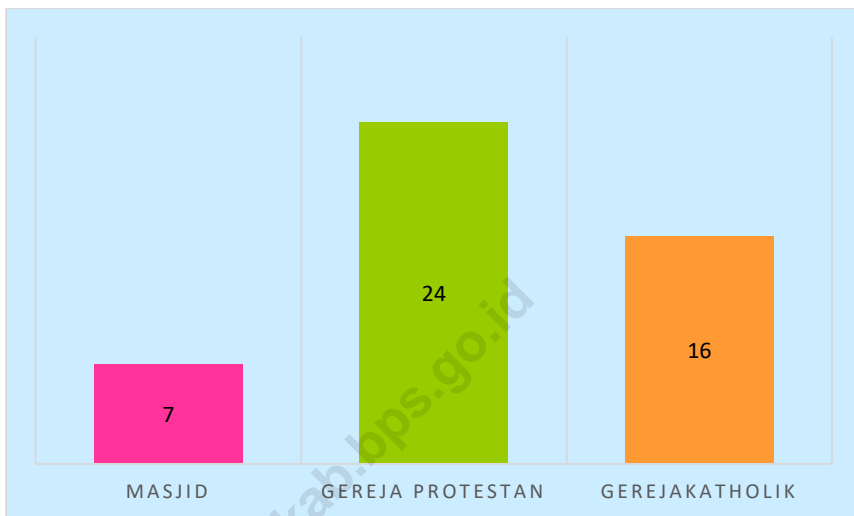
Sumber: Dinas Pendidikan dan Pengajaran Kabupaten Merauke

Gambar 7. Jumlah Fasilitas Kesehatan Menurut Kampung diDistrik Muting, 2018



Sumber: Kementerian Agama Kabupaten Merauke

Gambar 8. Jumlah Tempat Peribadatan Menurut Agama di Distrik Muting, 2018



Sumber: Kementerian Agama Kabupaten Merauke

4.4. PENDIDIKAN

Tabel 4.4.1. Nama Sekolah Dasar Dirinci Menurut Kampung di Distrik Muting, 2018

Nama Kampung	Nama Sekolah
(1)	(2)
Sigabel Jaya	SD INPRES MUTING VI
Seed Agung Prasasti	SD INPRES MUTING VII
Elanggol Jaya	SD INPRES MUTING VIII
Andaito	SD INPRES MUTING IX
Afkap Makmur	SD INPRES MUTING X
Wan Wai Bob	SD INPRES MUTING XI
Pachas	SD YPK PACHAS
Waan	SD YPK WAAN
Boha	SD YPPK BOHA
Kolam	SD YPPK KOLAM
Muting	SD YPPK MUTING
Selauw	SD YPPK SELAUW

Sumber: dapo.dikdasmen.kemendikbud.go.id

Tabel 4.4.2. Jumlah Ruang Kelas, Murid, Guru dan Rasio Murid Guru Dirinci Menurut Sekolah di Distrik Muting, 2018

	Nama Sekolah	Ruang Kelas	Murid	Guru	Rasio Murid-Guru
	(1)	(2)	(3)	(4)	(5)
1.	SD YPK Waan	3	101	3	33,67
2.	SD YPPK Selauw	3	148	7	21,14
3.	SD YPPK Kolum	3	112	2	56
4.	SD YPPK Boha	3	69	5	13,8
5.	SD YPK Pachas	6	64	5	12,8
6.	SD YPPK Muting	6	260	8	32,5
7.	SD Muting XI	3	30	1	30
8.	SD Muting X	3	32	5	6,4
9.	SD Muting IX	3	56	4	14
10.	SD Muting VIII	6	87	4	21,75
11.	SD Muting VII	6	96	6	16
12.	SD Muting VI	6	106	7	15,14
	Jumlah	51	1.161	57	20,37

Sumber: dapodikdasmen.kemendikbud.go.id

Tabel 4.4.3. Nama Sekolah Menengah Pertama (SMP) Dirinci Menurut Kampung di Distrik Muting, 2018

Nama Kampung	Nama Sekolah
(1)	(2)
Sigabel Jaya	-
Seed Agung Prasasti	-
Elanggol Jaya	SMP NEGERI 4 MUTING
Andaito	-
Afkap Makmur	-
Wan Wai Bob	-
Pachas	-
Waan	-
Boha	-
Kolam	-
Muting	SMP NEGERI 1 MUTING
Selauw	-

Sumber: dapodikdasmen.kemendikbud.go.id

Tabel 4.4.4. Nama Sekolah Menengah Pertama (SMP) Dirinci Menurut Kampung di Distrik Muting, 2018

Kampung	Ruang Kelas	Murid	Guru	Rasio Murid-Guru
(1)	(2)	(3)	(4)	(5)
1. SMP NEGERI 1 MUTING	7	160	13	12,3
2. SMP NEGERI 4 MUTING	6	172	9	19,1
Jumlah	13	332	22	15,0

Sumber: dapodikdasmen.kemendikbud.go.id

Tabel 4.4.5. Nama Sekolah Menengah Atas (SMA) Dirinci Menurut Kampung di Distrik Muting, 2018

Nama Kampung	Nama Sekolah
(1)	(2)
Sigabel Jaya	-
Seed Agung Prasasti	-
Elanggol Jaya	-
Andaito	-
Afkaf Makmur	-
Wan Wai Bob	-
Pachas	-
Waan	-
Boha	-
Kolam	-
Muting	SMA NEGERI 1 MUTING
Selauw	-

Sumber: dapo.dikdasmen.kemendikbud.go.id

Tabel 4.4.6. Jumlah Ruang Kelas, Murid, Guru dan Rasio Murid Guru Dirinci Menurut Sekolah Menengah Atas (SMA) di Distrik Muting, 2018

Nama Sekolah	Ruang Kelas	Murid	Guru	Rasio Murid-Guru
(1)	(2)	(3)	(4)	(5)
1. SMA NEGERI 1 MUTING	11	251	18	13,9
Jumlah	11	251	18	13,9

Sumber: dapodikdasmen.kemendikbud.go.id

4.5. KESEHATAN

Tabel 4.5.1. Jumlah Fasilitas Kesehatan Menurut Kampung di Distrik Muting, 2018

Kampung	Puskesmas	Pustu	Posyandu
(1)	(2)	(3)	(4)
1. Waan	-	-	-
2. Selauw	-	-	-
3. Kolam	-	-	-
4. Boha	-	-	-
5. Pachas	-	-	-
6. Muting	1	-	-
7. Wan Wai Bob	-	-	-
8. Afkab Makmur	-	-	-
9. Andaito	-	-	-
10. Elanggol Jaya	-	-	-
11. Sigabel	-	-	-
12. Sed Agung Prasasti	-	-	-
Muting	1	11	14

Sumber: Badan Pusat Statistik Kabupaten Merauke

4.6. AGAMA

Tabel 4.6.1. Jumlah Penduduk Menurut Agama yang Dianut di Distrik Muting, 2018

Agama	Jumlah
(1)	(2)
Islam	2.237
Protestan	1.241
Katholik	2.830
Hindu	20
Budha	-
Lainnya	-

Sumber: Kementerian Agama Kabupaten Merauke

Tabel 4.6.2. Jumlah Tempat Peribadatan di Distrik Muting, 2018

Tempat Peribadatan	Jumlah
(1)	(2)
Masjid	7
Gereja Protestan	24
Gereja Katholik	16
Pura	-
Vihara	-

Sumber: Kementerian Agama Kabupaten Merauke

Tabel 4.6.3. Jumlah Rohaniawan di Distrik Muting, 2018

Agama	Jumlah
(1)	(2)
Islam	14
Kristen Protestan	8
Katholik	8
Hindu	0
Budha	0
Lainnya	-

Sumber: Kementerian Agama Kabupaten Merauke

PERTANIAN

LUAS PANEN TANAMAN PANGAN DIRINCI MENURUT KOMODITAS



PADI

3.5



KACANG HIJAU

0



JAGUNG

0



UBI JALAR

0



KACANG TANAH

4



UBI KAYU

0



ULASAN

Lahan sawah di Distrik Muting merupakan lahan sawah dengan jenis pengairan non irigasi. Luas lahan sawah non irigasi ini seluas 340,00 ha. Adapun luas lahan Tegal/kebun 0.0 ha, ladang/huma Luas lahannya sebesar 88,00 ha, dan lahan yang sementara tidak diusahakan sebesar 2.912,00 ha.

Pada tahun 2018, terdapat 88,00 ha ladang dan 2.912,00 ha lahan yang sementara tidak diusahakan di Distrik Muting.

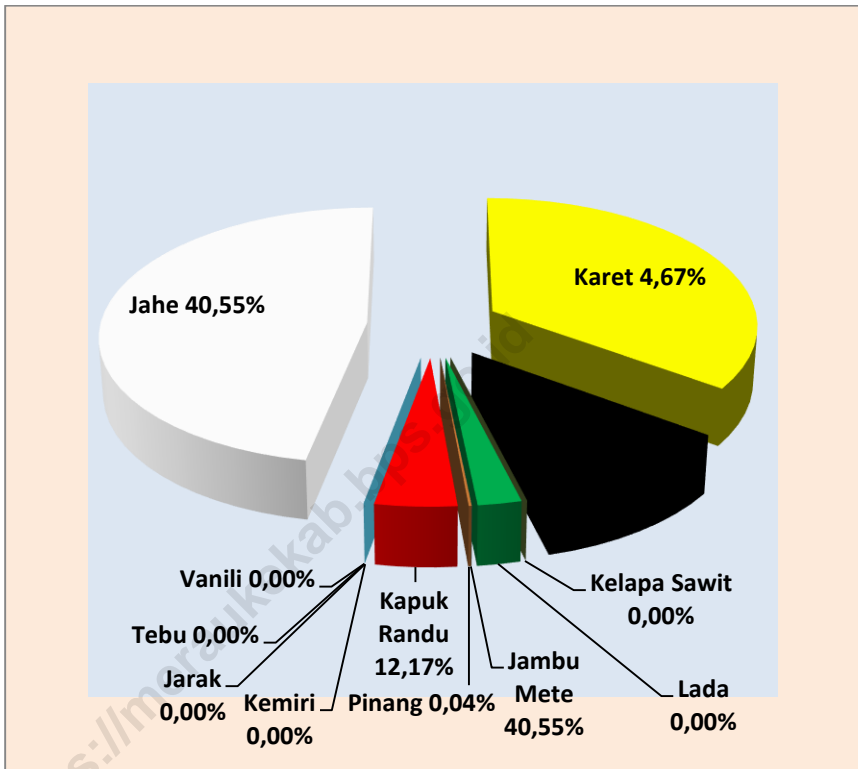
Dari lahan yang ada, luas tanam tanaman padi sebesar 129,00 ha, luas panen tanaman padi sebesar 129,00 ha, jumlah produksi tanaman padi sebesar 348,30 ha, dan jumlah produktivitas tanaman padi sebesar 2,70 ha.

Selain padi terdapat pula tanaman pangan jagung, dan ubi kayu. Dimana tanaman ubi kayu memiliki luas panen terbesar dari jenis tanaman lainnya yaitu seluas 55,00 ha. Sedangkan tanaman jagung memiliki luas panen terkecil dari jenis tanaman lainnya yaitu seluas 5,50 ha.

Tanaman perkebunan pun diusahakan di Distrik Muting. Luas lahan kelapa sawit lebih besar dari pada luas lahan tanaman perkebunan lainnya yaitu sebesar 8.217,00, sedangkan luas lahan pinang lebih sedikit dari luas lahan tanaman perkebunan lainnya yaitu sebesar 3,00 ha. Luas produksi kelapa sawit yaitu 2.008,00 ha, luas produksi kelapa yaitu 500,00 ha, dan luas produksi pinang yaitu 1,00 ha.

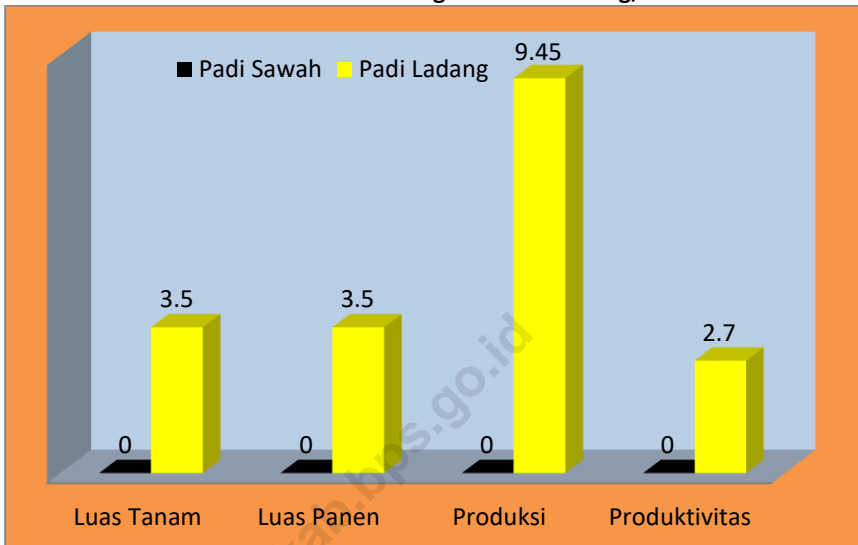
Adapun populasi ternak pada tahun 2018 yang diusahakan petani meliputi sapi potong 875 ekor, kerbau tdk ada, kuda 74 ekor, kambing 81 ekor dan babi 130 ekor. Juga terdapat populasi unggas seperti ayam kampung sebanyak 52.106 ekor dan itik sebanyak 1.259 ekor.

Gambar 9. Persentase Produksi Tanaman Perkebunan Menurut Jenis Tanaman di Distrik Muting, 2018

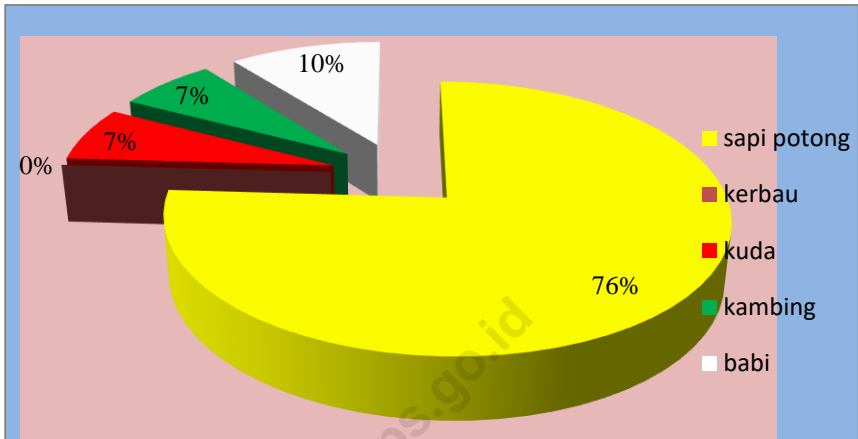


Sumber: Dinas Kehutanan dan Perkebunan Kabupaten Merauke

Gambar 10. Luas Tanam, Luas Panen, Produksi dan Produktivitas Padi Sawah dan Padi Ladang diDistrik Muting, 2018



Sumber: Dinas Peternakan dan Kesehatan Hewan Kabupaten Merauke

Gambar 11. Populasi Ternak di Distrik Muting, 2018

Sumber: Dinas Peternakan dan Kesehatan Hewan Kabupaten Merauke

5.1 TANAMAN PANGAN

Tabel 5.1.1. Luas Lahan Sawah Menurut Jenis Pengairan di Distrik Muting (hektar), 2018

Pengairan	Luas Lahan
(1)	(2)
Irigasi	-
Non Irigasi	340,00
Jumlah	340,00

Sumber: Laporan statistik pertanian tanaman pangan, penggunaan lahan

Tabel 5.1.2. Luas Lahan Tegak/Kebun, Ladang/Huma, dan Lahan yang Sementara Tidak Diusahakan di Distrik Muting (hektar), 2018

Jenis Lahan	Luas Lahan
(1)	(2)
Tegal/Kebun	-
Ladang/Huma	88,00
Sementara Tidak Diusahakan	2 912,00

Sumber: Laporan statistik pertanian tanaman pangan, penggunaan lahan

Tabel 5.1.3. Luas Tanam, Luas Panen, Produksi dan Produktivitas Padi Sawah dan Padi Ladang di Distrik Muting, 2018

Jenis Padi	Luas Tanam	Luas Panen	Produksi	Produktivitas
(1)	(2)	(3)	(4)	(5)
Padi Sawah	*	124,00	*	*
Padi Ladang	*	5,00	*	*
Jumlah	129,00	129,00	348,30	2,70

Sumber: Laporan statistik pertanian tanaman pangan, padi

Catatan : * Data Belum Tersedia

Tabel 5.1.4. Luas Panen Jagung, Kedelai, Kacang Tanah, Kacang Hijau, Ubi Kayu, Ubi Jalar di Distrik Muting, 2018

Jenis Tanaman	Luas Panen
(1)	(2)
Jagung	5,50
Kedelai	0,00
Kacang Tanah	0,00
Kacang Hijau	0,00
Ubi Kayu	55,00
Ubi Jalar	0,00

Sumber: Dinas Tanaman Pangan Kabupaten Merauke

5.2. HORTIKULTURA

Tabel 5.2.1. Luas PanenTanaman Sayuran Menurut Jenis Sayuran di Distrik Muting, 2018

Jenis Sayuran	Luas Panen
(1)	(2)
Bawang Merah	0,00
Cabe	0,00
Kubis	0,00
Sawi/Petsai	4,00
Tomat	0,00
Terung	3,00
Kangkung	1,00
Kacang Panjang	1,00
Bayam	0,00
Ketimun	0,00

Sumber: Dinas Tanaman Pangan dan Holtikultura Kabupaten Merauke

Tabel 5.2.2. Produksi Tanaman Sayuran Menurut Jenis Sayuran di Distrik Muting (ton), 2018

Jenis Sayuran	Produksi
(1)	(2)
Bawang Merah	0,00
Cabe	0,00
Kubis	0,00
Sawi/Petsai	684,00
Tomat	0,00
Terung	240,00
Kangkung	102,00
Kacang Panjang	42,00
Bayam	0,00
Ketimun	0,00

Sumber: Dinas Tanaman Pangan dan Holtikultura Kabupaten Merauke

5.3. PERKEBUNAN

Tabel 5.3.1. Luas Lahan Tanaman Perkebunan Menurut Jenis Tanaman di Distrik Muting, 2018

Jenis Tanaman	Luas (ha)
(1)	(2)
Karet	173,00
Kelapa	42,70
Kelapa Sawit	8.217,00
Lada	6,00
Jambu Mete	-
Pinang	3,00
Kapuk Randu	44,00
Kemiri	11,00
Jarak	-
Tebu	-
Vanili	-
Jahe	00,00

Sumber: Dinas Kehutanan dan Perkebunan Kabupaten Merauke

Tabel 5.3.2. Produksi Tanaman Perkebunan Menurut Jenis Tanaman di Distrik Muting, 2018

Jenis Tanaman	Produksi (ton)
(1)	(2)
Karet	00,00
Kelapa	500,00
Kelapa Sawit	2.008,00
Lada	0,00
Jambu Mete	0,00
Pinang	1,00
Kapuk Randu	0,00
Kemiri	-
Jarak	-
Tebu	-
Vanili	-
Jahe	00,00

Sumber: Dinas Kehutanan dan Perkebunan Kabupaten Merauke

5.4. PETERNAKAN

Tabel 5.4.1. Populasi Ternak di Distrik Muting, 2018

Jenis Ternak	Jumlah (ekor)
(1)	(2)
Sapi Potong	875
Kerbau	-
Kuda	74
Kambing	81
Babi	130

Sumber: Dinas Peternakan dan Kesehatan Hewan Kabupaten Merauke

Tabel 5.4.2. Populasi, Produksi Daging, dan Produksi Telur Unggas di Distrik Muting, 2018

Jenis Unggas	Populasi	Produksi Daging	Produksi Telur
(1)	(2)	(3)	
Ayam Kampung	52.106	-	-
Ayam Petelur	-	-	-
Ayam Pedaging	-	-	-
Itik	1.259	-	-

Sumber: Dinas Peternakan dan Kesehatan Hewan Kabupaten Merauke

DATA

MENCERDASKAN BANGSA

— *Enlighten The Nation* —



**BADAN PUSAT STATISTIK
KABUPATEN MERAUKE**
Statistics of Merauke Regency
Jl. R. E. Martadinata No 2 Merauke
Telp. (0971) 3330883 E-mail bps9401@bps.go.id
Homepage: <http://meraukekab.bps.go.id>