

Katalog: 1102001.1301013

**Kecamatan
PAGAI UTARA
DALAM ANGKA**

2018



**BADAN PUSAT STATISTIK
KABUPATEN KEPULAUAN MENTAWAI**

Kecamatan Pagai Utara Dalam Angka 2018

ISBN: 978-602-355-075-3

No. Publikasi: 13010.1806

Katalog: 1102001.1301013

Ukuran Buku: 14,8 cm x 21 cm

Jumlah Halaman: xiv + 55 halaman

Naskah:

Badan Pusat Statistik Kabupaten Kepulauan Mentawai

Gambar Cover oleh:

Badan Pusat Statistik Kabupaten Kepulauan Mentawai

Ilustrasi Cover:

Pantai Jati, Desa Tuapejat, Kecamatan Sipora Utara

Diterbitkan oleh:


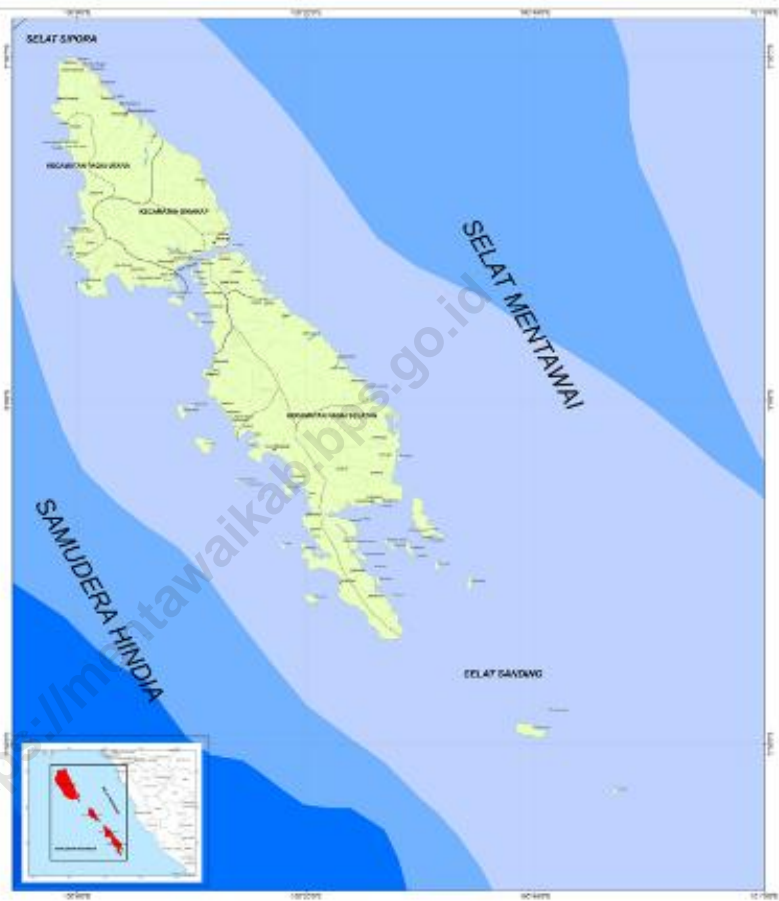
© BPS Kabupaten Kepulauan Mentawai

Dicetak oleh:

CV. Graphic Dwipa (Cetakan I: September 2018)

**Dilarang mengumumkan, mendistribusikan, mengomunikasikan, dan/atau
menggandakan sebagian atau seluruh isi buku ini untuk tujuan komersial tanpa izin
tertulis dari Badan Pusat Statistik**

PETA ADMINISTRASI PULAU PAGAI UTAR DAN PAGAI SELATAN



Legenda :

- Batas
- ▀ Batas Kecamatan
- ▬ Batas Kabupaten
- ▬ Batas Desa
- Jalan
- Sungai
- Mangrove

KEDALAMAN LAJUT

- 0 - 50
- 50 - 100
- 101 - 150
- 151 - 200



SIMPULAN

1. Peta ini adalah hasil berdasarkan hasil 1:180.000 dengan 1:180.000
2. Peta ini dibuat oleh Departemen Geografi Universitas Sumatera Utara (USU)
3. Tanggal: 2020

Batas Kota
BANDAR LINGGENDI
BADAN PEKERJAAN PUBLISITAS DAN
KEMASYARAKATAN KABUPATEN KEPULAUAN MENTAWAI
JALAN RUMAH KUNYIT, KOTA BANDA LINGGENDI
KABUPATEN KEPULAUAN MENTAWAI, SUMATERA UTARA



KATA PENGANTAR

Publikasi Kecamatan Pagai Utara Dalam Angka 2018 merupakan publikasi tahunan yang diselenggarakan oleh Badan Pusat Statistik Kabupaten Kepulauan Mentawai. Publikasi ini menyajikan berbagai jenis data statistik baik data primer maupun data sekunder yang menggambarkan keadaan Kecamatan Pagai Utara pada tahun 2017. Data yang disajikan dihimpun dari Dinas/SKPD/Instansi terkait serta lembaga lainnya di Kabupaten Kepulauan Mentawai.

Kami menyadari bahwa apa yang disajikan dalam buku ini mungkin belum dapat memenuhi keinginan seluruh konsumen data, namun buku ini diharapkan dapat bermanfaat bagi para perencana, pengambil keputusan dan semua pihak yang membutuhkan. Saran yang membangun merupakan input yang berharga guna meningkatkan kualitas data.

Akhirnya, diucapkan terima kasih kepada semua pihak yang telah berpartisipasi dalam penerbitan publikasi Kecamatan Pagai Utara Dalam Angka 2018 ini.

Tuapeijat, September 2018

Kepala BPS

Kabupaten Kepulauan Mentawai

Abdul Razi, S.Si

DAFTAR ISI

halaman

Peta Administrasi Kecamatan PAGAI UTARA.....	iii
Kata Pengantar	v
Daftar Isi.....	vii
Daftar Tabel.....	ix
Penjelasan Umum	xiii
1 Geografi.....	1
2 Pemerintahan	7
3 Kependudukan.....	15
4 Sosial	21
4.1 Pendidikan	23
4.2 Kesehatan.....	30
5 Pertanian	37
5.1 Tanaman Pangan	39
5.2 Peternakan	40
5.3 Perikanan.....	41
6 Industri, Energi, dan Perdagangan	45
7 Pariwisata dan Transportasi	51

DAFTAR TABEL

halaman

1	GEOGRAFI	1
1.1	Letak Geografis Kecamatan, Batas Daerah dan Luas Daerah di Kecamatan Pagai Utara, 2017	3
1.2	Luas Lahan Menurut Jenis Penggunaannya di Kecamatan Pagai Utara, 2017	4
1.3	Panjang Garis Pantai Menurut Desa di Kecamatan Pagai Utara, 2017	5
2	PEMERINTAHAN	7
2.1	Nama Desa dan Jumlah Dusun di Kecamatan Pagai Utara, 2017	9
2.2	Nama Dusun Menurut Desa di Kecamatan Pagai Utara, 2017	10
2.3	Jumlah Pegawai Negeri Sipil Menurut Golongan di Kantor Camat Pagai Utara, 2017	12
2.4	Jumlah Pegawai Negeri Sipil Menurut Pendidikan Tertinggi Yang Ditematkan di Kantor Camat Pagai Utara, 2017	13
3	KEPENDUDUKAN	15
3.1	Jumlah Penduduk Menurut Jenis Kelamin di Kecamatan Pagai Utara, 2013-2017	17
3.2	Jumlah Penduduk Menurut Desa dan Jenis Kelamin di Kecamatan Pagai Utara, 2017	18
3.3	Jumlah Penduduk Menurut Kelompok Usia dan Jenis Kelamin di Kecamatan Pagai Utara, 2017	19
3.4	Jumlah Penduduk Menurut Kelompok Umur dan Jenis Kelamin di Kecamatan Pagai Utara, 2017	20

4	SOSIAL	21
4.1	PENDIDIKAN	23
4.1.1	Jumlah Sekolah Menurut Tingkat Pendidikan dan Status Sekolah di Kecamatan Pagai Utara, 2017.....	23
4.1.2	Jumlah Kelas, Guru, dan Murid Menurut Tingkat Pendidikan di Kecamatan Pagai Utara, 2017.....	24
4.1.3	Rasio Murid Terhadap Guru Menurut Tingkat Pendidikan di Kecamatan Pagai Utara, 2017.....	25
4.1.4	Jumlah Peserta UN dan yang Lulus UN Menurut Tingkat Pendidikan di Kecamatan Pagai Utara, 2017.....	26
4.1.5	Jumlah Madrasah Ibtidaiyah, Madrasah Tsanawiyah, dan Madrasah Aliyah menurut Status Sekolah di Kecamatan Pagai Utara, 2017.....	27
4.1.6	Jumlah Kelas, Guru, dan Murid pada MI, MTs, dan MA di Kecamatan Pagai Utara, 2017.....	28
4.1.7	Rasio Murid Terhadap Guru pada MI, MTs, dan MA di Kecamatan Pagai Utara, 2017.....	29
4.2	KESEHATAN	30
4.2.1	Jumlah Puskesmas, Puskesmas Pembantu, Poskesdes, Posyandu, dan Polindes di Kecamatan Pagai Utara, 2017.....	30
4.2.2	Jumlah Dokter, Perawat, Bidan, dan Dukun Bermitra di Kecamatan Pagai Utara, 2017.....	31
4.2.3	Jumlah Kunjungan pada Puskesmas per Triwulan di Kecamatan Pagai Utara, 2017.....	32
4.2.4	Banyaknya Bayi yang Diberikan Imunisasi di Kecamatan Pagai Utara, 2017.....	33
4.2.5	Jumlah Ibu Hamil yang Pernah Diimunisasi Fe 1, Fe 3, TT1 dan TT2 di Kecamatan Pagai Utara, 2017.....	34
4.2.6	Jumlah Akseptor KB Menurut Jenis Alat Kontrasepsi di Kecamatan Pagai Utara, 2017.....	35

5	PERTANIAN	37
5.1	TANAMAN PANGAN	39
5.1.1	Luas Tanam, Luas Panen dan Produksi Tanaman Padi dan Palawija di Kecamatan Pagai Utara, 2017	39
5.2	PETERNAKAN	40
5.2.1	Populasi Ternak di Kecamatan Pagai Utara, 2017	40
5.3	PERIKANAN	41
5.3.1	Jumlah Nelayan Perikanan Tangkap di Kecamatan Pagai Utara, 2017	41
5.3.2	Banyaknya Alat Penangkap Ikan di Kecamatan Pagai Utara, 2017	42
5.3.3	Banyaknya Armada Penangkap Ikan di Kecamatan Pagai Utara, 2017	43
6	INDUSTRI, ENERGI, DAN PERDAGANGAN	45
6.1	Jumlah UMKM Menurut Skala Usaha di Kecamatan Pagai Utara, 2017	47
6.2	Jumlah Koperasi Yang Berbadan Hukum di Kecamatan Pagai Utara, 2017	48
6.3	Jumlah Pelanggan Listrik Menurut Jenis Pelanggan di Kecamatan Pagai Utara, 2017	49
7	PARIWISATA DAN TRANSPORTASI	51
7.1	Banyaknya Objek Wisata Menurut Jenisnya di Kecamatan Pagai Utara, 2017*	53
7.2	Infrastruktur Jalan Menurut Kondisinya di Kecamatan Pagai Utara, 2017*	54
7.3	Infrastruktur Jembatan Menurut Kondisinya di Kecamatan Pagai Utara, 2017	55

PENJELASAN UMUM

Tanda-tanda, satuan-satuan, dan lain-lainnya yang digunakan dalam publikasi ini adalah sebagai berikut:

1. TANDA-TANDA

Data tidak tersedia	: ...
Tidak ada atau nol	: –
Data dapat diabaikan	: 0
Tanda decimal	: ,
Data tidak dapat ditampilkan	: NA
Angka perkiraan	: e
Angka sementara	: x
Angka sangat sementara	: xx
Angka diperbaiki	: r

2. SATUAN

barel	: 158,99 liter = $1/6,2898 \text{ m}^3$
hektar (ha)	: 10 000 m ²
kilometer (km)	: 1 000 meter (m)
knot	: 1,8523 km/jam
kuintal	: 100 kg
KWh	: 1 000 Watt <i>hour</i>
MWh	: 1 000 KWh
liter (untuk beras)	: 0,80 kg
ons	: 28,31 gram
ton	: 1 000 kg

Satuan lain: buah, dus, butir, helai/lembar, kaleng, batang, pulsa, ton kilometer (ton-km), jam, menit, persen (%).

Perbedaan angka di belakang koma disebabkan oleh pembulatan angka.

GEOGRAFI

<https://mentawai.kab.bps.go.id>

Tabel 1.1 Letak Geografis Kecamatan, Batas Daerah dan Luas Daerah di Kecamatan Pagai Utara, 2017

Uraian	Keterangan
(1)	(2)
1 Letak Geografis	2° 30' 00" - 1° 51' 36" LS 99° 57' 00" - 100° 09' 36" BT
2 Batas Daerah	
Sebelah Utara	Selat Sipora
Sebelah Selatan	Kecamatan Sikakap
Sebelah Barat	Samudera Hindia
Sebelah Timur	Selat Mentawai
3 Jumlah Sungai	2
4 Luas Daerah	34 202 Ha
5 Ketinggian dari Permukaan Laut	-

Tabel 1.2 Luas Lahan Menurut Jenis Penggunaannya di Kecamatan Pagai Utara, 2017

Lahan	Luas (ha)	Persentase (%)
(1)	(2)	(3)
1 Pemukiman	171	0,50
2 Sawah	14	0,04
3 Tegalan	-	-
4 Kebun Campuran	2 232	6,53
5 Perkebunan	2 475	7,24
6 Hutan	27 258	79,70
7 Semak Belukar	864	2,53
8 Kolam	-	-
9 Hutan Sejenis dan Lain-lain	1 188	3,47
Jumlah	34 202	100,00

Sumber: Badan Pertanahan Nasional Kabupaten Kepulauan Mentawai

*) Data Tahun 2013

Tabel 1.3 Panjang Garis Pantai Menurut Desa di Kecamatan Pagai Utara, 2017

Desa	Panjang (km)
(1)	(2)
1 Saumanganya	21,709
2 Silabu	58,707
3 Betumonga	12,930
Jumlah	93,35

Sumber: Dinas Kelautan dan Perikanan Kabupaten Kepulauan Mentawai

PEMERINTAHAN

2

<https://mentawai.kab.bps.go.id>

Tabel 2.1 Nama Desa dan Jumlah Dusun di Kecamatan Pagai Utara, 2017

Nama Desa	Jumlah Dusun
(1)	(2)
1 Saumanganya	18
2 Silabu	6
3 Betumonga	6
Jumlah	30

Sumber: Peraturan Bupati No.14 Tahun 2013 (19 Februari 2013)

Tabel 2.2 Nama Dusun Menurut Desa di Kecamatan Pagai Utara, 2017

Nama Desa	Nama Dusun
(1)	(2)
1 Saumanganya	1 Saumanganya Barat 2 Mapaddat 3 Biubiu 4 Saumanganya Tengah 5 Saumanganya Timur 6 Manganjo 7 Manganjo Selatan 8 Manganjo Utara 9 Gulu Guluk Masasa 10 Gulu Guluk Ruba 11 Pututukat 12 Pasapat 13 Pujaringan 14 Tunang Tuggut 15 Mabulau Buggei 16 Beubukku 17 Pinairuk 18 Mapinang Utara
2 Silabu	1 Silabu Barat 2 Sialbu Selatan 3 Silabu Utara 4 Maguiru 5 Maguiru Barat 6 Tumalei

Sumber: Peraturan Bupati No.14 Tahun 2013 (19 Februari 2013)

Lanjutan table 2.2

Nama Desa	Nama Dusun
(1)	(2)
3 Betumonga	1 Muntei 2 Muntei Baru-baru 3 Sabeugunggung 4 Betumonga Barat 5 Betumonga Timur 6 Betumonga Tiri

Sumber: Peraturan Bupati No.14 Tahun 2013 (19 Februari 2013)

Tabel 2.3 Jumlah Pegawai Negeri Sipil Menurut Golongan di Kantor Camat Pagai Utara, 2017

Golongan	Jumlah
(1)	(2)
1 Golongan I	1
2 Golongan II	6
3 Golongan III	9
4 Golongan IV	-
Jumlah	16

Sumber: Badan Kepegawaian Dan Pengembangan Sumber Daya Manusia Kabupaten Kepulauan Mentawai

Tabel 2.4 Jumlah Pegawai Negeri Sipil Menurut Pendidikan Tertinggi Yang Ditamatkan di Kantor Camat Pagai Utara, 2017

Golongan	Laki-laki	Perempuan	Jumlah
(1)	(2)	(3)	(4)
1 Sekolah Dasar (SD)	1	-	1
2 Sekolah Menengah Pertama (SMP)	-	-	-
3 Sekolah Menengah Atas (SMA)	5	1	6
4 DI/DII	-	-	-
5 DIII	2	-	2
6 DIV/S1	4	4	8
7 S2	-	-	-
Jumlah	12	5	17

Sumber: Badan Kepegawaian Dan Pengembangan Sumber Daya Manusia Kabupaten Kepulauan Mentawai

KEPENDUDUKAN

3

<https://mentawai.kab.bps.go.id>

Tabel 3.1 Jumlah Penduduk Menurut Jenis Kelamin di Kecamatan Pagai Utara, 2013-2017

Tahun	Jenis Kelamin		Jumlah Penduduk
	Laki-laki	Perempuan	
(1)	(2)	(3)	(4)
2013	2 824	2 628	5 452
2014	2 844	2 688	5 532
2015	2 944	2 688	5 632
2016	3 005	2 792	5 797
2017	3 050	2 831	5 881

Sumber: BPS - Proyeksi Penduduk 2017

Tabel 3.2 Jumlah Penduduk Menurut Desa dan Jenis Kelamin di Kecamatan Pagai Utara, 2017

Desa	Jenis Kelamin		Jumlah Penduduk
	Laki-laki	Perempuan	
(1)	(2)	(3)	(4)
1 Saumanganya	1796	1656	3452
2 Silabu	564	526	1090
3 Betumonga	690	649	1339
Jumlah			

Sumber: BPS - Proyeksi Penduduk 2017

Tabel 3.3 Jumlah Penduduk Menurut Kelompok Usia dan Jenis Kelamin di Kecamatan Pagai Utara, 2017

Kelompok Usia	Jenis Kelamin		Jumlah Penduduk
	Laki-laki	Perempuan	
(1)	(2)	(3)	(4)
Anak-anak (0-14 tahun)	1,094	1,061	2,155
Dewasa (15-64 tahun)	1,829	1,656	3,485
Tua (65+ tahun)	127	114	241
Jumlah	3,050	2,831	5,881

Sumber: BPS - Proyeksi Penduduk 2017

Tabel 3.4 Jumlah Penduduk Menurut Kelompok Umur dan Jenis Kelamin di Kecamatan Pagai Utara, 2017

Desa	Jenis Kelamin		Jumlah Penduduk
	Laki-laki	Perempuan	
(1)	(2)	(3)	(4)
0 - 4	410	411	811
5 - 9	414	392	806
10 - 14	270	268	538
15 - 19	228	176	404
20 - 24	258	250	508
25 - 29	245	229	474
30 - 34	215	174	389
35 - 39	207	161	368
40 - 44	166	167	333
45 - 49	163	150	313
50 - 54	138	139	277
55 - 59	119	111	230
60 - 64	90	99	189
65 - 69	69	54	123
70 - 74	40	28	68
75 +	18	32	50
Jumlah	3,050	2,831	5,881

Sumber: BPS - Proyeksi Penduduk 2017

SOSIAL

4

<https://mentawaikan.bps.go.id>

4.1 PENDIDIKAN

Tabel 4.1.1 Jumlah Sekolah Menurut Tingkat Pendidikan dan Status Sekolah di Kecamatan Pagai Utara, 2017

Jenjang Pendidikan	Status		Jumlah
	Negeri	Swasta	
(1)	(2)	(3)	(4)
1 Taman Kanak-kanak (TK)	-	10	10
2 Sekolah Dasar (SD)	10	-	10
3 Sekolah Menengah Pertama (SMP)	1	-	1
4 Sekolah Menengah Atas (SMA)	1	-	1

Sumber: Dinas Pendidikan dan Kebudayaan Kabupaten Kepulauan Mentawai

Tabel 4.1.2 Jumlah Kelas, Guru, dan Murid Menurut Tingkat Pendidikan di Kecamatan Pagai Utara, 2017

Jenjang Pendidikan	Kelas	Guru	Murid
(1)	(2)	(3)	(4)
1 Taman Kanak-kanak (TK)	12	25	165
2 Sekolah Dasar (SD)	77	108	989
3 Sekolah Menengah Pertama (SMP)	6	14	202
4 Sekolah Menengah Atas (SMA)	6	14	153

Sumber: Dinas Pendidikan dan Kebudayaan Kabupaten Kepulauan Mentawai

Tabel 4.1.3 Rasio Murid Terhadap Guru Menurut Tingkat Pendidikan di Kecamatan Pagai Utara, 2017

Jenjang Pendidikan	Guru	Murid	Rasio
(1)	(2)	(3)	(4)
1 Taman Kanak-kanak (TK)	29	193	6,66
2 Sekolah Dasar (SD)	108	989	9,16
3 Sekolah Menengah Pertama (SMP)	14	202	14,43
4 Sekolah Menengah Atas (SMA)	14	153	10,93

Sumber: Dinas Pendidikan dan Kebudayaan Kabupaten Kepulauan Mentawai

Tabel 4.1.4 Jumlah Peserta UN dan yang Lulus UN Menurut Tingkat Pendidikan di Kecamatan Pagai Utara, 2017

Jenjang Pendidikan	Peserta UN	Lulus UN	Persentase Kelulusan
(1)	(2)	(3)	(4)
1 Sekolah Dasar (SD)	141	1141	100,00
2 Sekolah Menengah Pertama (SMP)	66	66	100,00
3 Sekolah Menengah Atas (SMA)	15	15	100,00

Sumber: Dinas Pendidikan dan Kebudayaan Kabupaten Kepulauan Mentawai

Tabel 4.1.5 Jumlah Madrasah Ibtidaiyah, Madrasah Tsanawiyah, dan Madrasah Aliyah menurut Status Sekolah di Kecamatan Pagai Utara, 2017

Jenjang Pendidikan	Status		Jumlah
	Negeri	Swasta	
(1)	(2)	(3)	(4)
1 Madrasah Ibtidaiyah (MI)	-	-	-
2 Madrasah Tsanawiyah (MTs)	-	1	1
4 Madrasah Aliyah (MA)	-	-	-

Sumber: Kementerian Agama Kabupaten Kepulauan Mentawai

Tabel 4.1.6 Jumlah Kelas, Guru, dan Murid pada MI, MTs, dan MA di Kecamatan Pagai Utara, 2017

Jenjang Pendidikan	Kelas	Guru	Murid
(1)	(2)	(3)	(4)
1 Madrasah Ibtidaiyah (MI)	-	-	-
2 Madrasah Tsanawiyah (MTs)	3	5	24
4 Madrasah Aliyah (MA)	-	-	-

Sumber: Kementerian Agama Kabupaten Kepulauan Mentawai

Tabel 4.1.7 Rasio Murid Terhadap Guru pada MI, MTs, dan MA di Kecamatan Pagai Utara, 2017

Jenjang Pendidikan	Guru	Murid	Rasio
(1)	(2)	(3)	(4)
1 Madrasah Ibtidaiyah (MI)	-	-	-
2 Madrasah Tsanawiyah (MTs)	5	24	4,80
4 Madrasah Aliyah (MA)	-	-	-

Sumber: Kementerian Agama Kabupaten Kepulauan Mentawai

4.2 KESEHATAN

Tabel 4.2.1 Jumlah Puskesmas, Puskesmas Pembantu, Poskesdes, Posyandu, dan Polindes di Kecamatan Pagai Utara, 2017

Fasilitas Kesehatan	Jumlah
(1)	(2)
1 Puskesmas	1
2 Puskesmas Pembantu	3
3 Poskesdes	6
4 Posyandu	30
5 Polindes	7
Jumlah	47

Sumber: Dinas Kesehatan Kabupaten Kepulauan Mentawai

Tabel 4.2.2 Jumlah Dokter, Perawat, Bidan, dan Dukun Bermitra di Kecamatan Pagai Utara, 2017

Tenaga Medis	Jumlah
(1)	(2)
1 Dokter	2
2 Perawat	32
3 Bidan	14
4 Dukun Bermitra	19

Sumber: Dinas Kesehatan Kabupaten Kepulauan Mentawai

Tabel 4.2.3 Jumlah Kunjungan pada Puskesmas per Triwulan di Kecamatan Pagai Utara, 2017

Triwulan	Jumlah Kunjungan
(1)	(2)
1 Triwulan I	1 242
2 Triwulan II	1 265
3 Triwulan III	1 129
4 Triwulan IV	1 445
Jumlah	5 081

Sumber: Dinas Kesehatan Kabupaten Kepulauan Mentawai

Tabel 4.2.4 Banyaknya Bayi yang Diberikan Imunisasi di Kecamatan Pagai Utara, 2017

Imunisasi	Jumlah
(1)	(2)
1 BCG	84
2 Polio IV	82
3 Campak	74
4 DPT I	101

Sumber: Dinas Kesehatan Kabupaten Kepulauan Mentawai

Tabel 4.2.5 Jumlah Ibu Hamil yang Pernah Diimunisasi Fe 1, Fe 3, TT1 dan TT2 di Kecamatan Pagai Utara, 2017

Imunisasi	Jumlah
(1)	(2)
1 Fe 1	113
2 Fe 3	113
3 TT I	20
4 TT II	24
Jumlah	270

Sumber: Dinas Kesehatan Kabupaten Kepulauan Mentawai

Tabel 4.2.6 Jumlah Akseptor KB Menurut Jenis Alat Kontrasepsi di Kecamatan Pagai Utara, 2017

Alat Kontrasepsi	Jumlah
(1)	(2)
1 MOW/MOP	-
2 IUD	-
3 IMPLAN	86
4 SUNTIK	100
5 PIL	91
4 KONDOM	10
Jumlah	287

Sumber: Badan Pemberdayaan Masyarakat, Perempuan dan Keluarga Berencana Kabupaten Kepulauan Mentawai

PERTANIAN

5

<https://mentawai.kab.bps.go.id>

5.1 TANAMAN PANGAN


Tabel 5.1.1 Luas Tanam, Luas Panen dan Produksi Tanaman Padi dan Palawija di Kecamatan Pagai Utara, 2017

Jenis Tanaman	Luas Tanam (ha)	Luas Panen (ha)	Produksi (ton)
(1)	(2)	(3)	(4)
1 Padi Sawah	215	293	735,70
2 Jagung	-	-	-
3 Kedelai	-	-	-
4 Kacang Tanah	-	-	-
5 Kacang Hijau	-	-	-
6 Ubi Kayu	22	17	456,00
7 Ubi Jalar	14	11	40,60
8 Keladi	20	31	217,00

Sumber: Dinas Ketahanan Pangan dan Pertanian Kabupaten Kepulauan Mentawai

5.2 PETERNAKAN

Tabel 5.2.1 Populasi Ternak di Kecamatan Pagai Utara, 2017

Hewan Ternak	Jantan	Betina	Jumlah
(1)	(2)	(3)	(4)
1 Sapi	12	75	87
2 Kerbau	7	19	26
3 Kambing	11	33	44
4 Babi	274	600	874
5 Ayam Buras			5 254
6 Ayam Ras Petelur			-
7 Ayam Ras Pedaging			-
8 Itik			-

Sumber: Dinas Ketahanan Pangan dan Pertanian Kabupaten Kepulauan Mentawai

5.3 PERIKANAN

Tabel 5.3.1 Jumlah Nelayan Perikanan Tangkap di Kecamatan Pagai Utara, 2017

Nelayan	Jumlah
(1)	(2)
1 Penuh	120
2 Sambilan Utama	140
3 Sambilan Tambahan	120
Jumlah	380

Sumber: Dinas Kelautan dan Perikanan Kabupaten Kepulauan Mentawai

Tabel 5.3.2 Banyaknya Alat Penangkap Ikan di Kecamatan Pagai Utara, 2017

Alat Penangkap Ikan	Jumlah
(1)	(2)
1 Jaring	140
2 Jala	7
3 Pancing	380

Sumber: Dinas Kelautan dan Perikanan Kabupaten Kepulauan Mentawai

Tabel 5.3.3 Banyaknya Armada Penangkap Ikan di Kecamatan Pagai Utara, 2017

Armada	Jumlah
(1)	(2)
1 Perahu Tanpa Motor	135
2 Longtai	18
3 Mesin Tempel (5 PK)	131

Sumber: Dinas Kelautan dan Perikanan Kabupaten Kepulauan Mentawai

INDUSTRI, ENERGI, dan PERDAGANGAN

6

<https://mentawai.kab.bps.go.id/>

Tabel 6.1 Jumlah UMKM Menurut Skala Usaha di Kecamatan Pagai Utara, 2017

Jenis UMKM	Jumlah
(1)	(2)
1 Usaha Mikro	49
2 Usaha Kecil	2
3 Usaha Menengah	-

Sumber: Dinas Perindagkop dan UMKM Kabupaten Kepulauan Mentawai

Tabel 6.2 Jumlah Koperasi Yang Berbadan Hukum di Kecamatan Pagai Utara, 2017

Jenis UMKM	Jumlah
(1)	(2)
1 Koperasi Unit Desa	-
2 Koperasi Serba Usaha	1
3 Koperasi Umum	-
4 Koperasi Produksi Pertanian	-
5 Koperasi Pegawai	-
Jumlah	1

Sumber: Dinas Perindagkop dan UMKM Kabupaten Kepulauan Mentawai

Tabel 6.3 Jumlah Pelanggan Listrik Menurut Jenis Pelanggan di Kecamatan Pagai Utara, 2017

Jenis Pelanggan	Jumlah
(1)	(2)
1 Rumah Tangga	147
2 Kantor Pemerintahan	-
3 Bisnis	1
4 Sosial	5
Jumlah	153

Sumber: PLN Ranting Kabupaten Kepulauan Mentawai

PARIWISATA dan TRANSPORTASI

7

<https://mentawai.kab.bps.go.id/>

Tabel 7.1 Banyaknya Objek Wisata Menurut Jenisnya di Kecamatan Pagai Utara, 2017*

Objek Wisata	Jumlah
(1)	(2)
1 Panorama Alam	2
2 Bahari	14
3 Sumber Air	-
4 Budaya	-
Jumlah	16

Sumber : Dinas Kebudayaan, Pariwisata, Pemuda dan Olahraga Kabupaten Kepulauan Mentawai
 *) Angka Tahun 2016

Tabel 7.2 Infrastruktur Jalan Menurut Kondisinya di Kecamatan Pagai Utara, 2017*

Kondisi Jalan	Panjang Jalan (Km)
(1)	(2)
1 Baik	30,80
2 Rusak Ringan	19,20
3 Rusak Berat	36,00
Jumlah	86,00

Sumber : Dinas Pekerjaan Umum Kabupaten Kepulauan Mentawai

*) Angka Tahun 2016

Tabel 7.3 **Infrastruktur Jembatan Menurut Kondisinya di Kecamatan Pagai Utara, 2017**

Kondisi Jembatan	Panjang Jalan (Km)
(1)	(2)
1 Baik	51,00
2 Rusak Ringan	33,00
3 Rusak Berat	216,00
Jumlah	300,00

Sumber : Dinas Pekerjaan Umum Kabupaten Kepulauan Mentawai

*) Angka Tahun 2016

DATA

MENCERDASKAN BANGSA



**BADAN PUSAT STATISTIK
KABUPATEN KEPULAUAN MENTAWAI**

Jalan Raya Tuapeijat KM.10, Sipora Utara

Kepulauan Mentawai, 25392

Telp:(0759)320333

Homepage: <http://mentawaikab.bps.go.id> E-mail: bps1301@bps.go.id

