

Kecamatan

# SUT KOBI DALAM ANGKA

*SUT Kobi Subdistrict in Figures*

2020

<https://malukutengah>



BADAN PUSAT STATISTIK  
KABUPATEN MALUKU TENGAH  
*Statistics of Maluku Tengah Regency*



Kecamatan

# SUT KOBİ DALAM ANGKA

*SUT Kobi Subdistrict in Figures*

2020

<https://malukurenc>



Kecamatan Seram Utara Timur Kobi Dalam Angka  
*Seram Utara Timur Kobi Subdistrict in Figures*  
2020

**No. Publikasi / Publication Number:** 81030.2012

**Katalog / Catalog:** 1102001.8103142

**Ukuran Buku / Book Size:** 14,8 cm x 21 cm

**Jumlah Halaman / Number of Pages:** xx + 150 halaman / pages

**Naskah / Manuscript:**

Badan Pusat Statistik Kabupaten Maluku Tengah

*BPS-Statistics of Maluku Tengah Regency*

**Gambar Kover oleh / Cover Designed by:**

Badan Pusat Statistik Kabupaten Maluku Tengah

*BPS-Statistics of Maluku Tengah Regency*

**Ilustrasi Kover / Cover Illustration:**

-

**Diterbitkan oleh / Published by:**

© BPS Kabupaten Maluku Tengah / *BPS-Statistics of Maluku Tengah Regency*

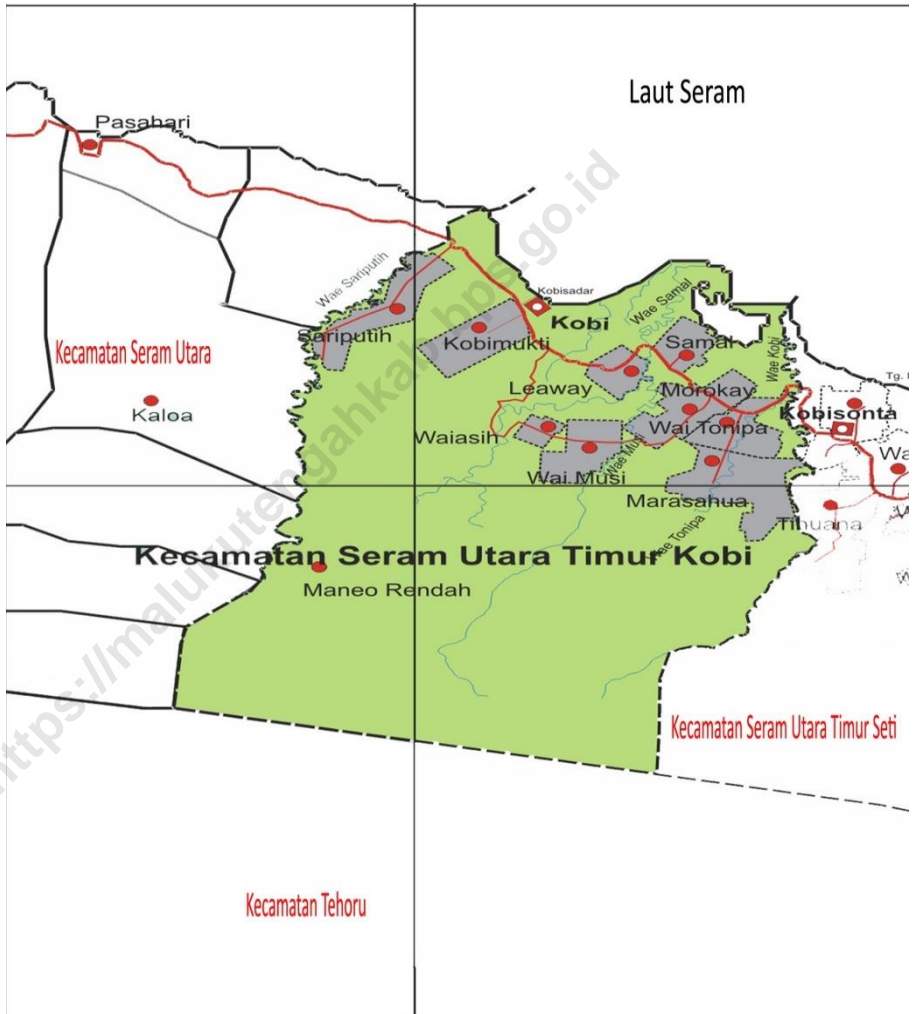
**Dicetak oleh / Printed by:**

Toko Cahaya Purnama

**Dilarang mengumumkan, mendistribusikan, mengomunikasikan, dan/atau menggandakan sebagian atau seluruh isi buku ini untuk tujuan komersial tanpa izin tertulis dari Badan Pusat Statistik**

*Prohibited to announce, distribute, communicate, and/or copy part or all of this book for commercial purpose without permission from BPS-Statistics Indonesia*

**PETA WILAYAH KECAMATAN SERAM UTARA TIMUR KOBI**  
*MAP OF SERAM UTARA TIMUR KOBI SUBDISTRICT*



**KEPALA BPS KABUPATEN MALUKU TENGAH**  
*CHIEF STATISTICIAN OF MALUKU TENGAH REGENCY*



**Ir. Inglis Y Pattipeilohy**



## KATA PENGANTAR

Kecamatan Seram Utara Timur Kobi Dalam Angka 2020 merupakan publikasi tahunan yang diterbitkan oleh BPS Kabupaten Maluku Tengah yang memuat Geografi dan Iklim, Pemerintahan, Kependudukan dan Ketenagakerjaan, Sosial, Pertanian, Listrik dan Air, Hotel dan Pariwisata, Transportasi dan Komunikasi, dan Keuangan Daerah dan Harga.

Publikasi ini dapat terwujud berkat kerja sama dan bantuan dari berbagai pihak baik instansi pemerintah maupun swasta. Kepada semua pihak yang telah memberikan bantuan disampaikan penghargaan dan terima kasih yang sebesar-besarnya.

Walaupun publikasi ini telah disiapkan sebaik-baiknya, disadari masih ada kekurangan dan kesalahan, namun diharapkan dapat membantu melengkapi penyusunan rencana pembangunan di Kabupaten Maluku Tengah. Untuk perbaikan publikasi ini, tanggapan dan saran yang bersifat konstruktif dari para pemakai sangat diharapkan.

Semoga publikasi ini bermanfaat.

Masohi, September 2020

Kepala BPS Kabupaten  
Maluku Tengah

Ir. Inglis Y Pattipeilohy



## **PREFACE**

*Seram Utara Timur Kobi Subdistrict in Figures 2020 is an annual publication written by BPS-Statistics of Maluku Tengah Regency that contains Geography and Climate, Government, Population and Employment, Social, Agriculture, Electricity and Water, Hotels and Tourism, Transportation and Communication, Local Finance and Price.*

*This comprehensive publication has been made possible with the assistance and contribution from several governmental institutions and private organizations. To all parties who have been involved in the preparation of this publication, I would like to express my sincerest appreciation and gratitude.*

*Although this publication has been well prepared, it is acknowledged that there are still shortcomings and mistakes, but hopefully it can help to equip compilation of development planning in this regency. Comments and constructive suggestions for the improvement of this publication are always welcome.*

*Hopefully this publication usefull.*

Masohi, September 2020  
Chief Statistician of  
Maluku Tengah Regency

*Ir. Inglis Y Pattipeilohy*



## DAFTAR ISI / CONTENTS

	Halaman Page
Peta Wilayah Kecamatan Seram Utara Timur Kobi/Map of Seram Utara Timur Kobi Subdistrict.....	iii
Foto Kepala BPS Kabupaten Maluku Tengah/Photo of Chief of Statistics of Maluku Tengah Regency.....	iv
Kata Pengantar/Preface.....	v
Daftar Isi/Contents.....	vii
Daftar Tabel/List of Tables.....	ix
Daftar Gambar/List of Figures.....	xviii
Penjelasan Umum/Explanatory Notes.....	xix
Bab 1 Geografi dan Iklim/Geography and Climate.....	1
1.1 Geografi/Geography.....	5
1.2 Iklim/Climat.....	11
Bab 2 Pemerintahan/Administration.....	15
2.1 Wilayah Administratif/Administrative Region.....	22
Bab 3 Kependudukan/Population.....	27
3.1 Kependudukan/Population.....	36
Bab 4 Sosial/Social.....	41
4.1 Pendidikan/Education.....	51
4.2 Kesehatan/Health.....	61
4.3 Agama/Religion.....	68
4.4 Bencana/Disaster.....	69
4.5 Kemiskinan /Poverty.....	77
Bab 5 Pertanian/Agriculture.....	79
5.1 Tanaman Pangan/Food Crops.....	90
5.2 Hortikultura/Horticulture Crops.....	91
5.3 Peternakan/Livestock.....	93
5.4 Perikanan/Fishery.....	95
Bab 6 Listrik dan Air / Electricity and Water.....	105
6.1 Listrik / Electricity.....	110
6.2 Bahan Bakar/Fuel.....	112

	6.3 Air/Water .....	113
Bab 7	Hotel dan Pariwisata / <i>Hotel and Tourism</i> .....	115
	7.1 Hotel / <i>Hotel</i> .....	121
	7.2 Pariwisata / <i>Tourism</i> .....	123
Bab 8	Transportasi dan Komunikasi / <i>Transportation and Communication</i> .....	125
	8.1 Transportasi / <i>Transportation</i> .....	132
	8.2 Telekomunikasi / <i>Telecommunication</i> .....	136
Bab 9	Kuangan Daerah dan Harga / <i>Local Finance and Price</i> .....	139
	9.1 Sarana Dan Prasarana Ekonomi.....	144
	9.2 Koperasi / <i>Cooperative</i> .....	148
	9.3 Harga / <i>Price</i> .....	149

## DAFTAR TABEL/LIST OF TABLES

		Halaman Page
1.	Geografi dan Iklim / <i>Geography and Climate</i> .....	1
	Tabel/Table 1.1.1    Luas Wilayah Menurut Desa di Kecamatan Seram Utara Timur Kobi <i>Total Area by District in Seram Utara Timur Kobi</i> <i>Subdistrict</i> .....	5
	Tabel/Table 1.1.2    Nama - Nama Pulau dan Lokasinya di Kecamatan Seram Utara Timur Kobi <i>Names and Location of Islands in Seram Utara</i> <i>Timur Kobi</i> <i>Subdistrict</i> .....	6
	Tabel/Table 1.1.3    Nama Gunung, Tinggi dan Lokasinya di Kecamatan Seram Utara Timur Kobi <i>The Altitude and Location of Mountains in Seram</i> <i>Utara Timur Kobi</i> <i>Subdistrict</i> .....	7
	Tabel/Table 1.1.4    Jumlah Kali/Sungai Menurut Desa di Kecamatan Seram Utara Timur Kobi <i>Number of Rivers by the Village in Seram Utara</i> <i>Timur Kobi</i> <i>Subdistrict</i> .....	8
	Tabel/Table 1.1.5    Tinggi Wilayah di Atas Permukaan Laut (DPL) Menurut Desa di Kecamatan Seram Utara Timur Kobi <i>Height Above Mean Sea Level (AMSL) by Village in</i> <i>Seram Utara Timur Kobi Subdistrict in Seram</i> <i>Utara Timur Kobi Subdistrict</i> .....	9
	Tabel/Table 1.1.6    Jarak Ibu Kota Kecamatan dengan Desa-desa di Kecamatan Seram Utara Timur Kobi, 2019 <i>The Distance of Villages in Seram Utara Timur Kobi</i> <i>Subdistrict, 2019</i> .....	10
	Tabel/Table 1.2.1    Rata-rata Suhu dan Jumlah Curah Hujan Menurut Bulan di Kecamatan Seram Utara Timur Kobi <i>The Average Of Temperature and Rain Fall by</i> <i>Month in Seram Utara Timur Kobi</i> <i>Subdistrict</i> .....	11
	Tabel/Table 1.2.2    Rata-rata Kecepatan dan Arah Angin Menurut Bulan di Kecamatan Seram Utara Timur Kobi	12

	<i>Average Of Wind Speed and Direction by Month in Seram Utara Timur Kobi Subdistrict.....</i>	
Tabel/Table 1.2.3	Jumlah Hari Hujan dan Kelembaban Nisbi Menurut Bulan di Kecamatan Seram Utara Timur Kobi <i>Rainy Days and Relative Humidity by Month in Seram Utara Timur Kobi Subdistrict.....</i>	13
2. Pemerintahan/Government.....		15
Tabel/Table 2.1.1	Banyaknya Desa Menurut Klasifikasi Desa di Kecamatan Seram Utara Timur Kobi <i>Number of Villages by Village Classification in Seram Utara Timur Kobi Subdistrict.....</i>	22
Tabel/Table 2.1.2	Nama-Nama Pimpinan Wilayah/Camat Kecamatan Seram Utara Timur Kobi Tahun 1945 - Sekarang <i>Names Regional Chairman / Head of The District Seram Utara Timur Kobi 1945 – Nowadays .....</i>	23
Tabel/Table 2.1.3	Nama Kepala Desa/Raja Negeri di Kecamatan Seram Utara Timur Kobi <i>Names of Head Villages of The Seram Utara Timur Kobi Subdistrict...</i>	24
Tabel/Table 2.1.4	Keberadaan Aparat Pemerintah Desa Dirinci per Desa di Kecamatan Seram Utara Timur Kobi <i>Government Village Intsruments Existence by Village in Seram Utara Timur Kobi Subdistrict.....</i>	25
Tabel/Table 2.1.5	Keberadaan dan Kondisi Kantor Desa di Kecamatan Seram Utara Timur Kobi <i>The Existance and Condition of Villages Office in Seram Utara Timur Kobi Subdistrict.....</i>	26
3. Penduduk dan Ketenagakerjaan/Population and Employment.....		27
Tabel/Table 3.1.1	Jumlah Penduduk dan Laju Petumbuhan Penduduk Menurut Desa di Kecamatan Seram Utara Timur Kobi <i>Number of Population and Population Growth by Village in Seram Utara Timur Kobi Subdistrict.....</i>	36
Tabel/Table 3.1.2	Jumlah Penduduk dan Rasio Jenis Kelamin Menurut Desa di Kecamatan Seram Utara Timur	37

	Kobi	
	<i>Number of Population and Sex Ratio by Village in Seram Utara Timur Kobi Subdistrict.....</i>	
Tabel/Table 3.1.3	Luas Wilayah, Penduduk dan Kepadatan Penduduk Menurut Desa di Kecamatan Seram Utara Timur Kobi	
	<i>Area, Population and Population Density by Village in Seram Utara Timur Kobi Subdistrict.....</i>	38
Tabel/Table 3.1.4	Jumlah Penduduk dan Persebaran Penduduk Menurut Desa di Kecamatan Seram Utara Timur Kobi Seram Utara Timur Kobi, 2019	
	<i>Population Number and Population Distribution by Village in Seram Utara Timur Kobi Subdistrict, 2019.....</i>	39
4. Sosial/Social.....		41
Tabel/Table 4.1.1	Banyaknya Sekolah Dasar (SD) Menurut Desa/Kelurahan di Kecamatan Seram Utara Timur Kobi	
	<i>Number of Elementry School (SD) by Village in Seram Utara Timur Kobi Subdistrict.....</i>	51
Tabel/Table 4.1.2	Banyaknya Madrasah Ibtidaiyah (MI) Menurut Desa/Kelurahan di Kecamatan Seram Utara Timur Kobi	
	<i>Number of Madrasah Ibtidaiyah (MI) by Village in Seram Utara Timur Kobi Subdistrict.....</i>	52
Tabel/Table 4.1.3	Banyaknya Sekolah Menengah Pertama (SMP) Menurut Desa/Kelurahan di Kecamatan Seram Utara Timur Kobi	
	<i>Number of Junior High School (SMP) by Village in Seram Utara Timur Kobi Subdistrict.....</i>	53
Tabel/Table 4.1.4	Banyaknya Madrasah Tsanawiyah (MTs) Menurut Desa/Kelurahan di Kecamatan Seram Utara Timur Kobi	
	<i>Numbe of Madrasah Tsanawiyah(MTs) by Village in Seram Utara Timur Kobi Subdistrict.....</i>	54
Tabel/Table 4.1.5	Banyaknya Sekolah Menengah Atas (SMA) Menurut Desa/Kelurahan di Kecamatan Seram Utara Timur Kobi	
	<i>Number Of Senior High School (SMA) by Village in</i>	55

	<i>Seram Utara Timur Kobi Subdistrict.....</i>	
Tabel/Table 4.1.6	Banyaknya Madrasah Aliyah (MA) Menurut Desa/Kelurahan di Kecamatan Seram Utara Timur Kobi <i>Number Of Madrasah Aliyah (MA) by Village in Seram Utara Timur Kobi Subdistrict.....</i>	56
Tabel/Table 4.1.7	Banyaknya Sekolah Menengah Kejuruan (SMK) Menurut Desa/Kelurahan di Kecamatan Seram Utara Timur Kobi <i>Number Of Vocational High School(SMK) by Village in Seram Utara Timur Kobi Subdistrict.....</i>	57
Tabel/Table 4.1.8	Banyaknya Akademi/Perguruan Tinggi Menurut Desa/Kelurahan di Kecamatan Seram Utara Timur Kobi <i>Number of University by Village in Seram Utara Timur Kobi Subdistrict.....</i>	58
Tabel/Table 4.1.9	Kemudahan Untuk Mencapai Sarana Pendidikan Terdekat Bagi Desa/Kelurahan Yang Tidak Ada Sarana Pendidikan Menurut Desa/Kelurahan Dan Jenjang Pendidikan di Kecamatan Seram Utara Timur Kobi <i>Ease of Reaching Nearest Education Facilities by Village and Level of Education in Seram Utara Timur Kobi Subdistrict.....</i>	59
Tabel/Table 4.2.1	Banyaknya Sarana Kesehatan Menurut Desa/Kelurahan dan Jenis Sarana Kesehatan di Kecamatan Seram Utara Timur Kobi <i>Ease of Reaching Nearest Education Facilities by Village and Level of Educationin Seram Utara Timur Kobi Subdistrict.....</i>	61
Tabel/Table 4.2.2	Kemudahan Mencapai Sarana Kesehatan Terdekat Bagi Desa/Kelurahan yang Tidak ada Sarana Kesehatan Menurut Desa/Keluahan dan Jenis Sarana Kesehatan di Kecamatan Seram Utara Timur Kobi <i>Ease of Reaching Nearest Education Facilities by Village and Level of Education in Seram Utara Timur Kobi Subdistric.....</i>	63
	Banyaknya Warga Penderita Gizi Buruk Menurut	

Tabel/Table 4.2.3	<p>Banyaknya Warga Penderita Gizi Buruk Menurut Desa/Kelurahan di Kecamatan Seram Utara Timur Kobi, 2018 dan 2019</p> <p><i>Ease of Reaching Nearest Education Facilities by Village and Level of Education in Seram Utara Timur Kobi , 2018 and 2019.....</i></p>	65
Tabel/Table 4.2.4	<p>Banyaknya Desa/Kelurahan Menurut Penggunaan Fasilitas Tempat Buang Air Besar Sebagian Besar Keluarga di Kecamatan Seram Utara Timur Kobi, 2014 ,2018, dan 2019</p> <p><i>Number of Villages by Use Most Defecation Facilitie in Seram Utara Timur Kobi Subdistrict, 2014, 2018, and 2019.....</i></p>	66
Tabel/Table 4.2.5	<p>Banyaknya Desa/Kelurahan yang Memiliki Kelompok Kegiatan Olahraga Menurut Jenis Olahraga dan Ketersediaan Fasilitas/Lapangan Olahraga di Kecamatan Seram Utara Timur Kobi, 2019</p> <p><i>Number of Villages That Have Sports Activities Group According to Sports Type and Availability of Sports Facilities/Field in Seram Utara Timur Kobi Subdistrict,.....</i></p>	67
Tabel/Table 4.3.1	<p>Jumlah Penduduk Berdasarkan Agama yang Dianut di Kecamatan Seram Utara Timur Kobi, 2019</p> <p><i>Number Population by Religion in Seram Utara Timur Kobi Subdistrict.....</i></p>	68
Tabel/Table 4.4.1	<p>Banyaknya Kejadian Bencana Alam Menurut Desa/Kelurahan dan Jenis Bencana Alam di Kecamatan Seram Utara Timur Kobi</p> <p><i>Number of Natural Disaster by Villages and by Type of Disaster in Seram Utara Timur Kobi Subdistrict.....</i></p>	69
Tabel/Table 4.4.2	<p>Banyaknya Korban Jiwa Akibat Bencana Alam Menurut Desa/Kelurahan dan Jenis Bencana Alam di Kecamatan Seram Utara Timur Kobi, 2015</p> <p><i>Number of Casualties Due to Natural Disasters by Villages and by Type of Disaster in Seram Utara Timur Kobi Subdistrict.....</i></p>	72

Tabel/Table 4.4.3	Keberadaan Fasilitas/Upaya Antisipasi/Mitigasi Bencana Alam Menurut Desa/Kelurahan di Kecamatan Seram Utara Timur Kobi, 2019 <i>Existence of Facilities / Efforts to Anticipate / Mitigate Natural Disasters by Villages In Seram Utara Timur Kobi, 2019</i>	75
Tabel/Table 4.5.1	Garis Kemiskinan dan Penduduk Miskin di Kabupaten Maluku Tengah, 2015 - 2019 <i>Poverty Line and Poor Population in Maluku Tengah Regency, 2015 - 2019</i>	77
5. Pertanian/Agriculture.....		79
Tabel/Table 5.1.1	Luas Panen, Produksi, dan Rata-rata Produksi Tanaman Bahan Makanan Menurut Jenis di Kecamatan Seram Utara Timur Kobi <i>Harvested Area, Production and Production Rates of Staple Foods Crops by The Type in Seram Utara Timur Kobi</i>	90
Tabel/Table 5.2.1	Produksi dan Luas Panen Tanaman Sayuran Menurut Jenis di Kecamatan Seram Utara Timur Kobi <i>Production and Harvested Area of Plant by Type in Seram Utara Timur Kobi</i>	91
Tabel/Table 5.2.2	Luas Panen dan Produksi Tanaman Buah-buahan Menurut Jenis di Kecamatan Seram Utara Timur Kobi <i>Vast Harvested and Production by The Type in Seram Utara Timur Kobi</i>	92
Tabel/Table 5.3.1	Jumlah Ternak yang Dipotong Menurut Jenis di Kecamatan Seram Utara Timur Kobi <i>Number of Livestock The Cut by The Type in Seram Utara Timur Kobi</i>	93
Tabel/Table 5.3.2	Populasi Terak Menurut Jenis di Kecamatan Seram Utara Timur Kobi <i>Livestock Population by The Type in Seram Utara Timur Kobi Subdistrict.....</i>	94
Tabel/Table 5.4.1	Jumlah Rumah Tangga Perikanan (RTP), Nelayan/Petani Ikan, Kelompok Usaha, Anggota dan Koperasi di Kecamatan Seram Utara Timur	95



	Kobi	
	<i>Number of Fisheries Household, Fisherman, Work Group, Members, and Cooperation in Seram Utara Timur Kobi</i>	
Tabel/Table 5.4.2	Jumlah Armada Penangkapan Ikan Menurut Jenis dan Ukuran di Kecamatan Seram Utara Timur Kobi <i>Number of Fish Gear by Type and Size in Seram Utara Timur Kobi</i>	
	<i>Subdistrict.....</i>	96
Tabel/Table 5.4.3	Jumlah Alat Penangkapan Ikan Menurut Jenis di Kecamatan Seram Utara Timur Kobi <i>Number of Fish Gear by Type in Seram Utara Timur Kobi</i>	
	<i>Subdistrict.....</i>	97
Tabel/Table 5.4.4	Produksi dan Nilai Perikanan di Kecamatan Seram Utara Timur Kobi <i>Fisheries Production and Production Value in Seram Utara Timur Kobi</i>	
	<i>Subdistrict.....</i>	99
Tabel/Table 5.4.5	Luas Lahan Usaha, Produksi dan Nilai Budidaya Menurut Jenis Usaha di Kecamatan Seram Utara Timur Kobi <i>Land Enterprises, Production and Value Aquaculture by Type of Business in Seram Utara Timur Kobi</i>	
	<i>Subdistrict.....</i>	100
Tabel/Table 5.4.6	Pendapatan Per Kapita Nelayan di Kecamatan Seram Utara Timur Kobi <i>Sailor Income Percapita in Seram Utara Timur Kobi</i>	
	<i>Subdistrict.....</i>	101
Tabel/Table 5.4.7	Luas dan Kondisi Terumbu Karang, Hutan Mangrove dan Padang Lamun di Kecamatan Seram Utara Timur Kobi <i>The Vast and Conditional of Coral, Mangrove and Lamun Plain in Seram Utara Timur Kobi</i>	
	<i>Subdistrict.....</i>	102
Tabel/Table 5.4.8	Luas Potensi dan Pemanfaatan Lahan Budidaya Laut, Air Payauw dan Air Tawar di Kecamatan Seram Utara Timur Kobi <i>The Vast of Potency and Advantage to Cultivate in sea Saltish Water and Fresh Water in Seram Utara Timur Kobi</i>	
	<i>Subdistrict.....</i>	103

	<i>Subdistrict</i> .....	
6. Perindustrian dan Energi / Industry and Energy.....		105
Tabel/Table 6.1.1	Banyaknya Keluarga Menurut Desa/Kelurahan dan Jenis Pengguna Listrik di Kecamatan Seram Utara Timur Kobi, 2019.....	110
Tabel/Table 6.1.2	Banyaknya Desa/Kelurahan Menurut Keberadaan Penerangan Jalan Utama Desa/Kelurahan di Kecamatan Seram Utara Timur Kobi, 2014, 2018, dan 2019 <i>Number of Villages According to the Existence of Village Main Street Lighting in Seram Utara Timur Kobi Subdistrict, 2014, 2018, and 2019</i>	111
Tabel/Table 6.2.1	Banyaknya Desa/Kelurahan Menurut Jenis Bahan Bakar Untuk Memasak yang Digunakan Oleh Sebagian Besar Keluarga di Kecamatan Seram Utara Timur Kobi, 2014, 2018, dan 2019 <i>Number of Villages / Kelurahan by Type of Fuel for Cooking Used By Most Families in Seram Utara Timur Kobi Subdistrict, 2014, 2018, and 2019</i> .....	112
Tabel/Table 6.3.1	Banyaknya Desa/Kelurahan Menurut Sumber Air Minum Sebagian Besar Keluarga di Kecamatan Seram Utara Timur Kobi <i>Number of Villages According to Drinking Water Source Most of The Families in Seram Utara Timur Kobi Subdistrict</i> .....	113
Tabel/Table 6.3.2	Banyaknya Embung Desa Menurut Desa/Kelurahan di Kecamatan Seram Utara Timur Kobi <i>Number of Village Embungs According to The Villages, 2018-2019 Subdistrict</i> .....	114
7. Hotel dan Pariwisata/ <i>Hotel and Tourism</i> .....		115
Tabel/Table 7.1.1	Jumlah Kamar dan Tempat Tidur Dirinci Menurut Hotel/Penginapan di Kecamatan Seram Utara Timur Kobi <i>Number Bed and Rooms by The Hotels/Homestay in Seram Utara Timur Kobi Subdistrict</i> .....	121
Tabel/Table 7.1.2	Tarif Hotel/Penginapan di Kecamatan Seram Utara Timur Kobi	122

	<i>The Hotels/Homestay Rate in Seram Utara Timur Kobi</i>	
	<i>Subdistrict.....</i>	
Tabel/Table 7.2.1	Jumlah Objek Wisata di Kecamatan Seram Utara Timur Kobi	
	<i>Number of Tourist Destination in Seram Utara Timur Kobi</i>	
	<i>Subdistrict.....</i>	123
Tabel/Table 7.2.2	Nama dan Lokasi Objek Wisata Menurut Jenis di Kecamatan Seram Utara Timur Kobi, 2016-2019	
	<i>Name and Location of Destination by The Sort in Seram Utara Timur Kobi Subdistrict, 2016-2019.....</i>	124
8. Transportasi dan Komunikasi/ <i>Transportation and Communication.....</i>		125
Tabel/Table 8.1.1	Kondisi Jalan Darat Antar Desa/Kelurahan Menurut Desa/Kelurahan di Kecamatan Seram Utara Timur Kobi	
	<i>Land Road Conditions Between Villages by Villages in Seram Utara Timur Kobi</i>	
	<i>Subdistrict.....</i>	132
Tabel/Table 8.1.2	Panjang Jalan Menurut Pemerintahan yang Berwenang Mengelolanya di Kecamatan Seram Utara Timur Kobi	
	<i>Length of Roads by Subdistrict and Level of Government Authority in Seram Utara Timur Kobi</i>	
	<i>Subdistrict.....</i>	133
Tabel/Table 8.1.3	Panjang Jalan Kabupaten Menurut Jenis Konstruksi di Kecamatan Seram Utara Timur Kobi, 2019	
	<i>Regency Road Length by Construction in Seram Utara Timur Kobi Subdistrict.....</i>	134
Tabel/Table 8.1.4	Sarana Transportasi Antar Desa/Kelurahan Menurut Desa/Kelurahan di Kecamatan Seram Utara Timur Kobi	
	<i>Inter-Villages Transportation Facilities by Villages in Seram Utara Timur Kobi</i>	
	<i>Subdistrict.....</i>	135
Tabel/Table 8.2.1	Jumlah Menara dan Operator Layanan Komunikasi Telepon Serta Kondisi Sinyal Telepon seluler Menurut Desa/Kelurahan di Kecamatan Seram Utara Timur Kobi	
	<i>Number of Tower and Cellular Telephone</i>	136

	<i>Communication Services Operator as well as the Conditions of Cellular Phone Signals by Villages in Seram Utara Timur Kobi Subdistrict.....</i>	
Tabel/Table 8.2.2	Keberadaan Kantor Pos/Pos Pembantu/Rumah Pos dan Perusahaan/Agen jasa Ekspedisi Swasta Menurut Desa/Kelurahan di Kecamatan Seram Utara Timur Kobi <i>The Existence of Post Office / Courier Service Agent by Villages in Seram Utara Timur Kobi Subdistrict.....</i>	137
9. Keuangan Daerah dan Harga / <i>Local Finance and Price.....</i>		139
Tabel/Table 9.1.1	Banyaknya Sarana dan Prasarana Ekonomi Menurut Desa/Kelurahan dan Jenisnya Di Kecamatan Seram Utara Timur Kobi <i>Number of Economy Facilities and Infrastructure by Villages in Seram Utara Timur Kobi Subdistrict .....</i>	144
Tabel/Table 9.1.2	Banyaknya Sarana Lembaga Keuangan yang Beroperasi Menurut Desa/Kelurahan dan Jenisnya di Kecamatan Seram Utara Timur Kobi <i>Number of Financial Institution facilities That Operate by Villages in Seram Utara Timur Kobi Subdistric.....</i>	147
Tabel/Table 9.2.1	Banyaknya Koperasi yang Masih Aktif Menurut Desa/Kelurahan dan Jenis Koperasi di Kecamatan Seram Utara Timur Kobi, 2019 <i>Number of Cooperatives That Are Still Active by Villages and Type of Cooperatives in Seram Utara Timur Kobi Subdistrict, 2019 .....</i>	148
Tabel/Table 9.3.1	Perkembangan Harga Eceran Rata-Rata Bahan Pokok di Kota Masohi Dirinci Per Bulan di Kabupaten Maluku Tengah, 2019 <i>Trend of Main Substance Price in The City oh Masohi by The Month in Maluku Tengah Regency, 2019</i>	149

**DAFTAR GAMBAR / LIST OF FIGURES**

	Halaman <i>Page</i>
1. Persentase Luas Wilayah Menurut Desa di Kecamatan Seram Utara Timur Kobi <i>Total Area Percentage by Subdistrict in Seram Utara Timur Kobi Subdistrict.....</i>	4
2. Banyaknya Desa Menurut Klasifikasi Desa di Kecamatan Seram Utara Timur Kobi <i>Number of Villages by Village Classification in Seram Utara Timur Kobi Subdistrict.....</i>	21
3. Jumlah Penduduk Laki-Laki dan Perempuan di Kecamatan Seram Utara Timur Kobi <i>Total of Male and Female Population in Seram Utara Timur Kobi Subdistrict.....</i>	35
4. Jumlah Sekolah di Kecamatan Seram Utara Timur Kobi <i>Total of School in Seram Utara Timur Kobi Subdistrict.....</i>	50
5. Luas Panen dan Produksi Tanaman Bahan Makanan Menurut Jenis di Kecamatan Seram Utara Timur Kobi <i>Vast Harvested and Production of staple food crops by TheTyp in Seram Utara Timur Kobi Subdistrict.....</i>	89
6. Persentase Keluarga Pengguna Listrik PLN dan Listrik Non PLN di Kecamatan Seram Utara Timur Kobi <i>Percentage of Government Electricity and Non Electricity by Village in Seram Utara Timur Kobi Subdistrict.....</i>	109
7. Jumlah Objek Wisata di Kecamatan Seram Utara Timur Kobi <i>Number of Attractions in Seram Utara Timur Kobi Subdistrict.....</i>	120
8. Presentase Panjang Jalan Menurut Konstruksi di Kecamatan Seram Utara Timur Kobi <i>Precentage Road Length By Construction in Seram Utara Timur Kobi Subdistrict.....</i>	131
9. Persentase Jumlah Koperasi Menurut Jenis di Kecamatan Seram Utara Timur Kobi <i>Percentage of Cooperatives by Type in Seram Utara Timur Kobi Subdistrict.....</i>	143

## PENJELASAN UMUM / EXPLANATORY NOTES

Tanda-tanda, satuan-satuan, dan lain-lainnya yang digunakan dalam publikasi ini adalah sebagai berikut:

*Symbols, measurement units, and acronyms which are used in this publication, are as follows:*

### 1. TANDA-TANDA/SYMBOLS

Data tidak tersedia/ <i>Data not available</i>	:	...
Tidak ada atau nol / <i>Null or zero</i>	:	—
Data dapat diabaikan/ <i>Data negligible</i>	:	0
Tanda decimal/ <i>Decimal point</i>	:	,
Data tidak dapat ditampilkan/ <i>Not applicable</i>	:	NA
Angka perkiraan/ <i>Estimated figures</i>	:	<sup>e</sup>
Angka sementara/ <i>Preliminary figures</i>	:	<sup>x</sup>
Angka sangat sementara/ <i>Very preliminary figures</i>	:	<sup>xx</sup>
Angka diperbaiki/ <i>Revised figures</i>	:	<sup>r</sup>

### 2. SATUAN/UNITS

barel/ <i>barrel</i>	:	158,99 liter/ <i>litres</i> = 1/6,2898 m <sup>3</sup>
hektar (ha)/ <i>hectare (ha)</i>	:	10 000 m <sup>2</sup>
kilometer (km)/ <i>kilometres (km)</i>	:	1 000 meter/ <i>meters</i> (m)
knot/ <i>knot</i>	:	1,8523 km/jam (km/hour)
kuintal/ <i>quintal</i>	:	100 kg
KWh	:	1 000 Watt <i>hour</i>
MWh	:	1 000 KWh
liter (untuk beras)/ <i>litre (for rice)</i>	:	0,80 kg
ons/ <i>ounce</i>	:	28,31 gram/ <i>grams</i>
ton	:	1 000 kg

Satuan lain: buah, dus, butir, helai/lembar, kaleng, batang, pulsa, ton kilometer (ton-km), jam, menit, persen (%).

*Other units: unit, pack, pieces, sheet, tin, pulse, ton-kilometres(ton-km), hour, minute, percent (%).*

Perbedaan angka di belakang koma disebabkan oleh pembulatan angka.

*The difference in decimal numbers is caused by rounding.*

# BAB I

## GEOGRAFI DAN IKLIM

GEOGRAPHY AND CLIMATE







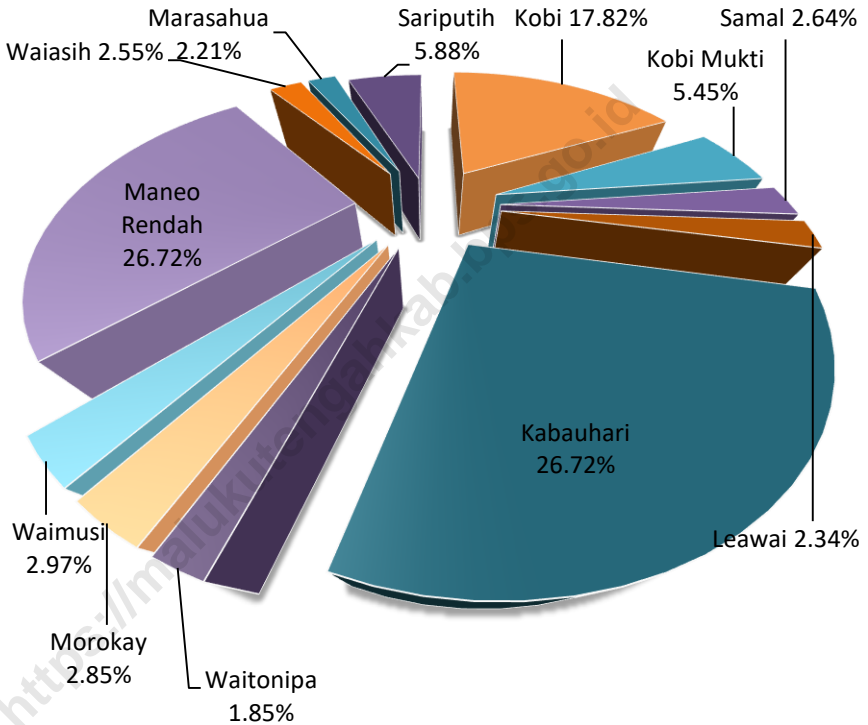
## PENJELASAN TEKNIS

- 1 **Desa/Kelurahan Tepi Laut** adalah desa/kelurahan yang sebagian atau seluruh wilayahnya bersinggungan langsung dengan laut, baik berupa pantai maupun tebing karang
- 2 **Desa/Kelurahan bukan tepi laut** adalah desa/kelurahan yang wilayahnya tidak bersinggungan langsung dengan laut
- 3 **Desa/Kelurahan Lereng/Puncak** adalah desa/kelurahan yang sebagian besar wilayahnya berada di puncak gunung/pegunungan atau terletak di antara puncak sampai lembah  
**Desa/Kelurahan lembah** adalah desa/kelurahan yang wilayahnya sebagian besar merupakan daerah rendah yang terletak di antara dua gunung/pegunungan atau daerah yang mempunyai kedudukan lebih rendah dibandingkan daerah sekitarnya.  
**Desa/Kelurahan Dataran** adalah desa/kelurahan yang sebagian besar wilayahnya tampak datar, rata, dan membentang

## TECHNICAL NOTES

- 1 **Coastal Village/Coastal Sub-District** is a village/sub-district which some areas are intersect/directly adjacent to the sea, either gently sloping/flat beach or cliffs/reef
- 2 **Non Coastal Village/Non Coastal Sub-District** is a village which has no area that intersect/directly adjacent to the sea
- 3 **Slope/Peak Village/Sub-District** is a village/sub-district which the largest part of village/sub-district lies on the highest part of mount/mountain or lies between the peak to the valley.  
**Valley Village/Sub-District area** is a village/sub-district with the largest part of the village/sub-district is a low area between two mountains or area that have a position lower than the surrounding areas  
**Flat Village/Sub-District** is a village/sub-district which the largest part of village1/sub-district looked plane, flat, and stretches

**Gambar 1**      **Persentase Luas Wilayah Menurut Desa di Kecamatan Seram Utara Timur Kobi, 2019**  
*Picture*                      **Total Area Percentage by Subdistrict in Seram Utara Timur Kobi Subdistrict, 2019**



**Sumber / Source :** Kantor Camat Seram Utara Timur Kobi

## 1.1 GEOGRAFI / GEOGRAPHY

**Tabel 1.1.1 Luas Wilayah Menurut Desa di Kecamatan Seram Utara Timur Kobi, 2019**  
*Table Total Area by Village in Seram Utara Timur Kobi Subdistrict, 2019*

	<b>Desa</b> <i>Village</i>	<b>Luas (km<sup>2</sup>)</b> <i>Total Area (square.km)</i>	<b>Persentase</b> <i>Percentage</i>
	(1)	(2)	(3)
1.	Kobi	50,00	17,82
2.	Kobi Mukti	15,3	5,45
3.	Maneo Rendah	75,00	26,72
4.	Leawai	6,56	2,34
5.	Samal	7,40	2,64
6.	Waitonipa	5,20	1,85
7.	Morokay	8,00	2,85
8.	Waimusi	8,33	2,97
9.	Waiasih	7,16	2,55
10.	Marasahua	6,20	2,21
11.	Sariputih	16,50	5,88
12.	Kabauhari	75,00	26,72
	<b>Jumlah/Total</b>	<b>280,65</b>	<b>100,00</b>

**Sumber / Source :** Kantor Camat Seram Utara Timur Kobi

**Tabel 1.1.2 Nama - Nama Pulau dan Lokasinya di Kecamatan Seram Utara Timur Kobi, 2019**  
*Names and Location of Islands in Seram Utara Timur Kobi Subdistrict, 2019*

Lingkup Wilayah <i>Region</i>	Jumlah Pulau <i>Total Islands</i>	Desa <i>Village</i>	Pulau/Kepulauan <i>Islands/Archipelago</i>	
			Yang Dihuni <i>Inhabited</i>	Yang Tidak dihuni <i>UnHabited</i>
(1)	(2)	(3)	(4)	(5)
<b>1. Pulau Seram</b>	1	Kobi	1. Pulau Seram	
<i>Seram Island</i>		Kobi Mukti		
		Maneo rendah		
		Leawai		
		Samal		
		Waitonipa		
		Morokay		
		Waimusi		
		Waiasih		
		Marasahua		
		Sariputih		
		Kabauhari		

**Tabel 1.1.3 Nama Gunung, Tinggi dan Lokasinya di Kecamatan Seram Utara Timur Kobi, 2019**

*The Altitude and Location of Mountains in Seram Utara Timur Kobi Subdistrict, 2019*

Nama Gunung / Name of Mountain	Tinggi / Altitude	Lokasi/ Location
(1)	(2)	(3)
-	-	-

**Catatan / Notes : \*) Masih Aktif / Still Active**

**Sumber / Source : Kantor Camat Seram Utara Timur Kobi / Subdistricts Head Office of Seram Utara Timur Kobi**

**Tabel 1.1.4 Jumlah Kali/Sungai Menurut Desa di Kecamatan Seram Utara Timur Kobi, 2019**

*Number of Rivers by the Village in Seram Utara Timur Kobi Subdistricts, 2019*

Kecamatan <i>District</i>	Desa Yang Dilalui <i>Villages Flowed</i>	Nama Sungai <i>Rivers Name</i>
(1)	(2)	(3)
Seram Utara Timur Kobi	Maneo Rendah	Sungai Eya
		Sungai Muse
		Sungai Mei
		Sungai Siliha
	Samal	Sungai Samal
		Sungai Mahawana
	Waitonipa	Sungai Kali Tonipa
	Morokay	Sungai Pakuha
		Sungai Morokay
	Waimusi	Sungai Waimusi
		Sungai Waimete
	Waiasih	Musi
		Waiasih
	Waitonipa	Sungai Tonipa
Sariputih	Sungai Siliha	

**Catatan / Notes :** Wae berarti Sungai (Kali) / Wae Means River

**Sumber / Source :** Dinas Pekerjaan Umum dan Penataan Ruang Kabupaten Maluku Tengah

**Tabel 1.1.5 Tinggi Wilayah di Atas Permukaan Laut (DPL) Menurut Desa di Kecamatan Seram Utara Timur Kobi, 2019**

*Table*

*Height Above Mean Sea Level (AMSL) by Village in Seram Utara Timur Kobi Subdistrict, 2019*

Nama Desa <i>Name of Village</i>	Tinggi Dari Permukaan Laut (DPL) <i>Height From Sea Level</i> M
(1)	(2)
Kobi	13
Kobi Mukti	5
Maneo Rendah	25
Leawai	3
Samal	2
Waitonipa	3
Morokay	5
Waimusi	14
Waiasih	16
Marasahua	4
Sariputih	10
Kabauhari	333

**Sumber / Source :** PODES 2019

**Tabel 1.1.6** Jarak Ibu Kota Kecamatan dengan Desa-desa di Kecamatan Seram Utara Timur Kobi, 2019  
*The Distance of Villages in Seram Utara Timur Kobi Subdistrict, 2019*

<b>Antar Kota</b>		<b>Jarak (Km)</b>
<i>Town – town</i>		<i>The Distance (Km)</i>
<b>(1)</b>		<b>(2)</b>
Kobi –	Kobi Mukti	1
	Maneo Rendah	30
	Leawai	6
	Samal	7
	Waitonipa	13
	Morokay	12
	Waimusi	16
	Waiasih	18
	Marasahua	13
	Sariputih	5
	Kabauhari	35
	Wahai	45
	Masohi	224

**Sumber / Source:** Dinas Pekerjaan Umum dan Penataan Ruang  
Kabupaten Maluku Tengah /  
*Public Works and Spatial Planning Office of Central Maluku Regency*



## 1.2 IKLIM / CLIMATE

**Tabel 1.2.1 Rata-rata Suhu dan Jumlah Curah Hujan Menurut Bulan di Kecamatan Seram Utara Timur Kobi, 2019**  
*The Average of Temperature and Rain Fall by Month in Seram Utara Timur Kobi Subdistrict, 2019*

Badan Meteorologi Amahai				
Bulan/Month	Suhu Udara/Temperature (°C)			Jumlah Curah Hujan Rain Fall(Mm)
	Maks Max	Min	Rata-rata Average	
(1)	(2)	(3)	(4)	(5)
Januari/January	32,1	24,4	27,7	129
Februari/February	32,0	24,2	27,7	90
Maret/March	31,8	24,3	27,5	184
April/April	30,9	24,5	27,2	337
Mei/May	30,4	24,4	26,8	507
Juni/June	28,4	23,7	25,8	493
Juli/July	27,4	22,7	24,7	367,7
Agustus/August	27,5	22,7	24,8	181,5
September/September	28,4	22,7	25,2	65,2
Oktober/October	29,5	23,7	26,3	262,9
November/November	31,1	23,8	27,4	38,4
Desember/December	32,6	25,0	28,4	16,4

**Sumber / Source :** Badan Meteorologi Amahai

**Tabel 1.2.2 Rata-Rata Kecepatan dan Arah Angin Menurut Bulan Di Kecamatan Seram Utara Timur Kobi, 2019**

*The Average Of Wind Speed And Direction By Month In Seram Utara Timur Kobi Subdistrict, 2019*

Badan Meteorologi Amahai				
Bulan/Month	Kecepatan rata-rata <i>Average of Speed (Knot)</i>	Arah Terbanyak <i>Prefalling Direction</i>	Kecepatan terbesar <i>Maximum Speed (Knot)</i>	Arah <i>Direction</i>
(1)	(2)	(3)	(4)	(5)
Januari/January	2	Calm	23	230/340
Februari/February	3	Calm	20	350
Maret/March	2	Calm	24	260
April/April	2	Calm	13	180/130/100
Mei/May	2	Calm	14	150
Juni/June	2	Calm	17	190
Juli/July	2	Calm	14	120/110
Agustus/August	3	Calm	16	100
September/September	3	Calm	18	140
Oktober/October	2	Calm	12	160
November/November	2	Calm	13	10/180
Desember/December	3	Calm	20	350

**Catatan / Notes :** \*) = Arah angin pada saat terjadi kecepatan terbesar / *Wind direction at the time of the greatest speed*

Calm = Angin tenang

**Sumber / Source :** Badan Meteorologi Amahai

**Tabel 1.2.3 Jumlah Hari Hujan Kelambaban Nisbi Menurut Bulan di Kecamatan Seram Utara Timur Kobi, 2019**  
*Rainy Days and Relative Humidity by Month in Seram Utara Timur Kobi Subdistrict, 2019*

<b>Badan Meteorologi Seram Utara Timur Kobi</b>				
<b>Bulan / Month</b>	<b>Jumlah Hari Hujan Rainy Days</b>	<b>Penyinaran Matahari Rata-rata Average Solar Illumination (%)</b>	<b>Tekanan Udara Rata-rata Atmospheric Pressure (Millibar)</b>	<b>Lembaban Nisbi Udara Average Relative Humidity (%)</b>
<b>(1)</b>	<b>(2)</b>	<b>(3)</b>	<b>(4)</b>	<b>(5)</b>
Januari/January	20	67,1	1009,6	81
Februari/February	8	80,0	1011,5	79
Maret/March	16	74,5	1010,0	81
April/April	20	55,5	1010,1	86
Mei/May	21	72,3	1010,8	88
Juni/June	26	39,7	1011,1	91
Juli/July	28	35,1	1012,7	90
Agustus/August	28	29,1	1012,6	92
September/September	13	72,0	1012,6	89
Oktober/October	20	67,1	1011,4	90
November/November	4	95,4	1010,6	87
Desember/December	9	86,8	1009,8	88
Januari/January	20	67,1	1009,6	81

**Sumber / Source:** Badan Meteorologi Amahai

<https://malukutengahkab.bps.go.id>

# BAB 2

PEMERINTAHAN

GOVERNMENT



GOVERNMENT

<https://malukutengahkab.bps.go.id>

## PENJELASAN TEKNIS

## TECHNICAL NOTES

- |  |   |
|--|---|
| <p><b>1</b> <b>Susunan pemerintahan Republik Indonesia periode 2014–2020</b> terdiri dari presiden, wakil presiden, lembaga tinggi negara, kementerian, setingkat menteri, dan Lembaga Pemerintahan Non Kementerian (LPNK).</p> <p><b>2</b> <b>Lembaga tinggi negara</b> terdiri dari Majelis Permusyawaratan Rakyat (MPR), Dewan Perwakilan Rakyat (DPR), Badan Pemeriksa Keuangan (BPK), dan Mahkamah Agung (MA), Dewan Perwakilan Daerah (DPD), Mahkamah Konstitusi (MK), dan Komisi Yudisial (KY)</p> <p><b>3</b> <b>Kementerian</b> terdiri dari kementerian koordinator dan kementerian</p> <p><b>4</b> <b>Kementerian koordinator</b> terdiri dari bidang politik, hukum, dan keamanan (Polhukam), bidang perekonomian, bidang pembangunan manusia dan kebudayaan, dan bidang kemaritiman</p> <p><b>5</b> <b>Kementerian</b> terdiri dari Kementerian Sekretaris Negara, Kementerian Dalam Negeri, Kementerian Luar Negeri, Kementerian Perencanaan Pembangunan Nasional/Bappenas, Kementerian Pertahanan, Kementerian Hukum dan Hak Asasi Manusia, Kementerian Keuangan, Kementerian Energi dan Sumber Daya Mineral, Kementerian Perindustrian, Kementerian Perdagangan, Kementerian Pertanian, Kementerian Perhubungan, Kementerian</p> | <p><b>1</b> <b>The government structure of the Republic of Indonesia period 2014–2020</b> consists of president, vice president, state supreme agencies, ministries, ministerial level institutions, and non-ministerial institutions</p> <p><b>2</b> <b>State supreme agencies</b> consist of The People’s Consultative Assembly, The House of Representative, The Audit Board of the Republic of Indonesia, Supreme Court, Local Councils, Constitutional Court, and Judicial Commission</p> <p><b>3</b> <b>Ministries</b> consist of coordinating ministry and departmental ministry</p> <p><b>4</b> <b>Coordinating ministries</b> consist of Coordinating Ministry for Political, Legal, and Security Affairs, Coordinating Ministry for the Economy, Coordinating Ministry for Maritime Affairs, and Coordinating Ministry for Human Development and Culture</p> <p><b>5</b> <b>Departmental Ministries</b> consist of State Secretary; Ministry of Home Affairs; Ministry of Foreign Affairs; Ministry of National Development Planning/Chairperson of National Development Planning Agency; Ministry of Defense; Ministry of Justice and Human Rights; Ministry of Finance; Ministry of Energy and Mineral Resources; Ministry of Industry; Ministry of Trade; Ministry of Agriculture; Ministry of Transportation; Ministry of Maritime Affairs and Fisheries; Ministry of Manpower;</p> |
|--|---|

## GOVERNMENT

- Kelautan dan Perikanan, Kementerian Ketenagakerjaan, Kementerian Badan Usaha Milik Negara, Kementerian Koperasi dan UKM, Kementerian Pekerjaan Umum dan Perumahan Rakyat, Kementerian Lingkungan Hidup dan Kehutanan, Kementerian Agraria dan Tata Ruang/Badan Pertanahan Nasional, Kementerian Kesehatan, Kementerian Kebudayaan dan Pendidikan Dasar Menengah, Kementerian Sosial, Kementerian Agama, Kementerian Pariwisata, Kementerian Komunikasi dan Informatika, Kementerian Pendayagunaan Aparatur Negara dan Reformasi Birokrasi, Kementerian Pemuda dan Olahraga, Kementerian Desa, Pembangunan Daerah Tertinggal dan Transmigrasi, Kementerian Riset Teknologi dan Pendidikan Tinggi, dan Kementerian Pemberdayaan Perempuan dan Perlindungan Anak
- 6 Setingkat Menteri** terdiri dari Kejaksaan Agung, Tentara Nasional Indonesia, dan Kepolisian Negara Republik Indonesia
- 7 Lembaga Pemerintah Non Kementerian** terdiri dari Arsip Nasional Republik Indonesia, Badan Intelijen Negara, Badan Kepegawaian Negara, Badan Kependudukan dan Keluarga Berencana Nasional, Badan Koordinasi Penanaman Modal, Badan Informasi Geospasial, Badan Meteorologi, Klimatologi, dan Geofisika, Badan Narkotika Nasional, Badan Nasional Penanggulangan Bencana, Badan *Ministry of State Owned Enterprises; Ministry of Cooperatives and Small and Medium Enterprises; Ministry of Public Works and Public Housing; Ministry of Environment and Forestry; Ministry of Agrarian Affairs and Spatial Planning/National Land Agency; Ministry of Health; Ministry of Culture and Elementary & Secondary Education; Ministry of Social Services; Ministry of Religious Affairs; Ministry of Tourism; Ministry of Communication and Informatics; Ministry of Empowerment of State Apparatus and Bureaucracy Reform; Ministry of Youth and Sports Affairs; Ministry of Village Development, Disadvantaged Regions and Transmigration; Ministry of Research, Technology, and Higher Education; and Ministry of Women Empowerment and Child Protection*
- 6 Ministerial Level Officials** consist of, Attorney General, Indonesian National Defense Force, and Indonesian National Police
- 7 Non Ministerial Institutions** consist of National Archive of the Republic of Indonesia, State Intelligence Board, National Civil Service Agency, National Population and Family Planning Board, Investment Coordinating Board, Geospatial Information Agency, Meteorology, Climatology, and Geophysics Agency, National Narcotics Agency, National Agency for Disaster Management, National Counter Terrorism



Nasional Penanggulangan Terorisme, Badan Nasional Penempatan dan Perlindungan Tenaga Kerja Indonesia, Badan Pengawasan Obat dan Makanan, Badan Pengawasan Tenaga Nuklir, Badan Pengawasan Keuangan dan Pembangunan, Badan Pengkajian dan Penerapan Teknologi, Badan Pusat Statistik, Badan SAR Nasional, Badan Standardisasi Nasional, Badan Tenaga Nuklir Nasional, Lembaga Administrasi Negara, Lembaga Ilmu Pengetahuan Indonesia, Lembaga Ketahanan Nasional, Lembaga Kebijakan Pengadaan Barang/Jasa Pemerintah, Lembaga Penerbangan dan Antariksa Nasional, Lembaga Sandi Negara, dan Perpustakaan Nasional Republik Indonesia

*Agency, The National Authority for The Placement and Protection of Indonesian Overseas Workers, National Agency of Drugs and Foods Control, Nuclear Energy Controlling Board, Audit and Development Supervising Agency, Agency for the Assessment and Application Technology, BPS-Statistics Indonesia, National Search and Rescue Agency, National Standardization Board, National Nuclear Energy Board, National Institute of Administration, National Institute of Science, National Resilience Institute, Government Procurement Policy Board, National Institute of Space and Aeronautics, National Crypto Agency, and National Library of Republic of Indonesia*

**8 Pemerintahan Daerah** adalah penyelenggaraan urusan pemerintahan oleh Pemerintah Daerah dan Dewan Perwakilan Rakyat Daerah menurut asas otonomi dan tugas pembantuan dengan prinsip otonomi seluas-luasnya dalam sistem dan prinsip Negara Kesatuan Republik Indonesia sebagaimana dimaksud dalam Undang-Undang Dasar Negara Republik Indonesia Tahun 1945. Pemerintahan Daerah di Indonesia terdiri dari Pemerintahan Daerah Provinsi dan Pemerintahan Daerah Kabupaten/Kota yang terdiri atas kepala daerah dan Dewan Perwakilan Rakyat Daerah (DPRD) dibantu oleh Perangkat Daerah.

**8 Local Government** is the implementation of government affairs by the Local Government and Regional Representatives Council in accordance with the principles of autonomy and duty of assistance with the principle of broad autonomy within the system and the principles of the Republic of Indonesia as stipulated in the Constitution of the Republic of Indonesia Year 1945. Local Governance in Indonesia consists of Provincial Governments and regional government of Regency / City consisting of the head of the region and the regional Representatives Council ( DPRD ), assisted by the regional.

**9 Kecamatan** adalah pembagian

**9 Subdistrict** is the division of

## GOVERNMENT

wilayah administratif di Indonesia di bawah kabupaten atau kota. Kecamatan terdiri atas desa-desa atau kelurahan-kelurahan. Dalam konteks otonomi daerah di Indonesia, Kecamatan merupakan Satuan Kerja Perangkat Daerah (SKPD) Kabupaten atau Kota yang mempunyai wilayah kerja tertentu yang dipimpin oleh seorang Camat.

**10 Pemerintah Desa** atau disebut juga **Pemdes** adalah lembaga pemerintah yang bertugas mengelola wilayah tingkat desa. Lembaga ini diatur melalui Peraturan Pemerintah No. 72 Tahun 2005 tentang pemerintahan desa yang diterbitkan untuk melaksanakan ketentuan pasal 216 ayat (1) Undang Undang Nomor 32 Tahun 2004 tentang pemerintahan daerah. Pemimpin pemerintah desa, seperti tertuang dalam paragraf 2 pasal 14 ayat (1), adalah kepala desa yang bertugas menyelenggarakan urusan pemerintahan, pembangunan, dan kemasyarakatan.

**11 Perangkat Desa** adalah bagian dari unsur Pemerintah Desa yang terdiri dari Sekretaris Desa (SEKDES) dan Perangkat Desa lainnya yang merupakan Aparatur Pemerintah Desa di bawah naungan Kepala Desa (KADES). Di Kecamatan Seram Utara Timur Kobi, Kepala Desa disebut dengan "Raja Negeri".


administrative regions in Indonesia under the county or city . The District consists of the villages or village - kelurahan. Dalam context of regional autonomy in Indonesia, the District is a regional work units district or city that has a certain working area led by a Head .

**10 The village government** also called Pemdes is a government agency tasked with managing the village - level area . The institute is governed by Government Regulation No. 72 Year 2005 concerning village administration issued to implement the provisions of article 216 paragraph ( 1 ) of Law No. 32 of 2004 on local government . The leader of the village government , as set out in paragraph 2 of article 14 paragraph ( 1 ) , is the village chief in charge of organizing the affairs of governance, development , and social .

**11 The Village Officials** is part of the village government elements consisting of the Secretary of Desa ( village secretary ) and the other is the Village Administrative village government under the auspices of the Village Head. In the Subdistrict of Seram Utara Timur Kobi , head of the village is also called "Raja Negeri".

**Gambar 2** Banyaknya Desa Menurut Klasifikasi Desa di Kecamatan Seram Utara Timur Kobi, 2019  
*Picture*

*Number of Villages by Village Classification in Seram Utara Timur Kobi Subdistrict, 2019*



**Sumber / Source :** Dinas PMN – PPPA Kabupaten Maluku Tengah

**2.1 WILAYAH ADMINISTRATIF / ADMINISTRATIVE REGION**

**Tabel 2.1.1 Banyaknya Desa Menurut Klasifikasi Desa di Kecamatan Seram Utara Timur Kobi, 2019**  
*Number of Villages by Village Classification in Seram Utara Timur Kobi Subdistrict, 2019*

Desa	Sangat Tertinggal	Tertinggal	Berkembang	Maju	Mandiri
(1)	(2)	(3)	(4)	(5)	(6)
1. Kobi			√		
2. Kobi Mukti			√		
3. Maneo Rendah	√				
4. Leawai		√			
5. Samal		√			
6. Waitonipa		√			
7. Morokay			√		
8. Waimusi		√			
9. Waiasih		√			
10. Marasahua		√			
11. Sariputih		√			
12. Kabauhari		√			
<b>Jumlah / Total</b>	<b>1</b>	<b>8</b>	<b>3</b>	<b>-</b>	<b>-</b>

**Sumber / Source :** Dinas PMN – PPPA Kabupaten Maluku Tengah

**Tabel 2.1.2 Nama-Nama Pimpinan Wilayah/Camat Kecamatan Seram Utara Timur Kobi Tahun 1945 - Sekarang**  
*Names Regional Chairman / Head of The District Seram Utara Timur Kobi 1945 - Nowadays*

<b>Nama Kepala Wilayah/Camat</b> <i>Name of Region/Subdistrict Head</i>	<b>Masa Jabatan</b> <i>Office Periods</i>
<b>(1)</b>	<b>(2)</b>
Hasanudin, BA	2011 – 2012
A.M. Tuankotta, SE	2015 – Sekarang

**Sumber / Source :** Kantor Camat Seram Utara Timur Kobi / *Subdistrict Head Office of Seram Utara Timur Kobi*

GOVERNMENT

**Tabel 2.1.3 Nama Kepala Desa/Raja Negeri di Kecamatan Seram Utara Timur Kobi, 2019**  
*Names of Head Villages of The Seram Utara Timur Kobi Subdistrict, 2019*

<b>Desa</b> <i>Villages</i>	<b>Nama Kepala Desa</b> <i>Names of Head Village</i>	<b>Status Jabatan</b> <i>Statue</i>
<b>(1)</b>	<b>(2)</b>	<b>(2)</b>
Kobi	Mustafa Kiahaly	Kepala Desa
Kobi Mukti	Siti Robiah	Kepala Desa
Maneo Rendah	Nicolaus Boiratan	Kepala Desa
Leawai	Ahmadi	Kepala Desa
Samal	Saparji	Kepala Desa
Waitonipa	Saimin Budianto	Kepala Desa
Morokay	Ali Tohir, SE	Pj. Kepala Desa
Waimusi	Sarbi	Kepala Desa
Waiasih	Tri Sulis Setiyobudi	Kepala Desa
Marasahua	Royani Henarubun	Pj. Kepala Desa
Sariputih	Ali Asyhar	Kepala Desa
Kabauhari	Sedekia Jonatan Sumata	Kepala Desa

**Sumber : Kantor Camat Seram Utara Timur Kobi**  
*Source : Subdistrict Head office of Seram Utara Timur Kobi*

**Tabel 2.1.4 Keberadaan Aparat Pemerintah Desa Dirinci per Desa di Kecamatan Seram Utara Timur Kobi, 2019**  
*Table Government Village Instruments Existence by Village in Seram Utara Timur Kobi Subdistrict, 2019*

<b>Desa</b> <i>Village</i>	<b>Kepala Desa</b> <b>Definitif</b> <i>Definitive Village</i> <i>Chiefs</i>	<b>Sekretaris Desa</b> <i>Village Secretary</i>	<b>Badan</b> <b>Perwakilan Desa</b> <i>Village</i> <i>Delegation</i> <i>Board</i>
<b>(1)</b>	<b>(2)</b>	<b>(3)</b>	<b>(4)</b>
Kobi	Ada	Ada	Ada
Kobi Mukti	Ada	Ada	Ada
Maneo Rendah	Ada	Ada	Ada
Leawai	Ada	Ada	Ada
Samal	Ada	Ada	Ada
Waitonipa	Ada	Ada	Ada
Morokay*	-	Ada	Ada
Waimusi	Ada	Ada	Ada
Waiasih	Ada	Ada	Ada
Marasahua*	-	Ada	Ada
Sariputih	Ada	Ada	Ada
Kabauhari	Ada	Ada	Ada

**Catatan / Notes :** \*) = **Penjabat Kepala Pemerintahan Negeri Administratif / Acting Head of Administrative State Administration**

**Sumber / Source :** **Kantor Camat Seram Utara Timur Kobi / Subdistrict Head Office of Seram Utara Timur Kobi**

GOVERNMENT

**Tabel 2.1.5 Keberadaan dan Kondisi Kantor Desa di Kecamatan Seram Utara Timur Kobi, 2019**

*The Existance and Condition of Villages Office in Seram Utara Timur Kobi Subdistrict, 2019*

<b>Desa</b> <i>Village</i>	<b>Keberadaan Kantor Desa</b> <i>The Existance of The Village Office</i>	<b>Kondisi Balai Desa</b> <i>The condition of The Village Office</i>	<b>Permanen/ Tidak Permanen</b> <i>Permanent/ Not Permanent</i>
<b>(1)</b>	<b>(2)</b>	<b>(3)</b>	<b>(4)</b>
Kobi	Ada	Baik	Permanen
Kobi Mukti	Ada	Baik	Permanen
Maneo Rendah	Ada	Baik	Tidak Permanen
Leawai	Ada	Baik	Tidak Permanen
Samal	Ada	Baik	Permanen
Waitonipa	Ada	Baik	Permanen
Morokay*	Ada	Baik	Permanen
Waimusi	Ada	Baik	Permanen
Waiasih	Ada	Baik	Permanen
Marasahua*	Ada	Baik	Permanen
Sariputih	Ada	Baik	Permanen
Kabauhari	Ada	Baik	Permanen

**Sumber/ Source :** Kantor Camat Seram Utara Timur Kobi



# BAB 3

## KEPENDUDUKAN DAN KETENAGAKERJAAN

POPULATION AND  
EMPLOYMENT





## PENJELASAN TEKNIS

- 1 **Sumber utama data kependudukan** adalah sensus penduduk yang dilaksanakan setiap sepuluh tahun sekali. Sensus penduduk telah dilaksanakan sebanyak enam kali sejak Indonesia merdeka, yaitu tahun 1961, 1971, 1980, 1990, 2000, dan 2010.  
**Di dalam sensus penduduk**, pencacahan dilakukan terhadap seluruh penduduk yang berdomisili di wilayah teritorial Indonesia termasuk warga negara asing kecuali anggota korps diplomatik negara sahabat beserta keluarganya
- 3 **Metode pengumpulan data dalam sensus** dilakukan dengan wawancara antara petugas sensus dengan responden dan juga melalui *e-census*. Pencatatan penduduk menggunakan konsep usual residence, yaitu konsep di mana penduduk biasa bertempat tinggal. Bagi penduduk yang bertempat tinggal tetap dicacah di mana mereka biasa tinggal, sedangkan untuk penduduk yang tidak bertempat tinggal tetap dicacah di tempat di mana mereka ditemukan petugas sensus pada malam 'Hari Sensus'. Termasuk penduduk yang tidak bertempat tinggal tetap adalah tuna wisma, awak kapal berbendera Indonesia, penghuni perahu/rumah apung, masyarakat terpencil/terasing, dan pengungsi. Bagi mereka yang mempunyai tempat tinggal tetap

## TECHNICAL NOTES

- 1 **The main source of demographic data** is population census, which is conducted every ten years. Population Census has been conducted six times since Indonesia's independence: 1961, 1971, 1980, 1990, 2000, and 2010
- 2 **The population census** enumerates all residents who domicile in the entire territory of Indonesia including foreign citizens except the diplomatic corps members and their families.
- 3 **The method of data collection in a population census** involves interviewing respondents and conducting *e-census*. Enumeration of the population uses the concept of "usual residence", which is the concept of "places where people usually live". *De jure* was applied to the permanent residents, while *de facto* was applied to non-permanent residents. The permanent residents were enumerated in place where they normally live, the non-permanent residents were enumerated where they were found by the enumerators, on the night of 'Census Date'. The non permanent residents include homeless people, ship crew, boat people, remote area community, and internally displaced persons. Those who

dan sedang bepergian ke luar wilayah lebih dari enam bulan, tidak dicacah di tempat tinggalnya, tetapi dicacah di tempat tujuannya. Untuk tahun yang tidak dilaksanakan sensus penduduk, data kependudukan diperoleh dari hasil proyeksi penduduk. Proyeksi penduduk merupakan suatu perhitungan ilmiah yang didasarkan pada asumsi dari komponen-komponen perubahan penduduk, yaitu kelahiran, kematian, dan migrasi. Proyeksi penduduk Indonesia 2010–2035 menggunakan data dasar penduduk hasil SP2010

- 4 **Penduduk Indonesia** adalah semua orang yang berdomisili di wilayah teritorial Indonesia selama 6 bulan atau lebih dan atau mereka yang berdomisili kurang dari 6 bulan tetapi bertujuan menetap
- 5 **Laju pertumbuhan penduduk** adalah angka yang menunjukkan persentase pertambahan penduduk dalam jangka waktu tertentu
- 6 **Kepadatan penduduk** adalah rasio banyaknya penduduk per kilometer persegi
- 7 **Rasio jenis kelamin** adalah perbandingan antara penduduk laki-laki dan penduduk perempuan pada suatu wilayah dan waktu tertentu. Biasanya dinyatakan dengan banyaknya penduduk laki-laki untuk 100

*had permanent residence and had been travelling away from their home for six months or more were not enumerated in their permanent place, but in the place where they were during the census. For the periods where the population census is not conducted, population projection is done to estimate population during those years. The population projection is an estimate based on the demographic components, such as birth, death, and migration. Indonesia's 2010–2035 population projection used the 2010 Population Census as the base population*

- 4 **The population of Indonesia** are all residents of the entire territory of Indonesia who have stayed for six months or longer, and those who intended to stay more than six months even though their length of stay is less than six months
- 5 **The growth rate of population** is the number that show percentage of population growth within a specified period
- 6 **Population density** is ratio of population per square kilometer
- 7 **Sex ratio** is the ratio of males population to females population in a given area and time, usually expressed as the number of males for every 100 females

- penduduk perempuan
- 8 Distribusi penduduk** adalah pola persebaran penduduk di suatu wilayah, baik berdasarkan batas-batas geografis maupun berdasarkan batas-batas administrasi pemerintahan
- 8 *Population distribution*** is the pattern of population distribution in an area, either by geographic boundaries or by government administrative boundaries
- 9 Komposisi penduduk** adalah pola persebaran penduduk menurut karakteristiknya, contoh: penduduk menurut kelompok umur, penduduk menurut jenis kelamin
- 9 *Population composition*** is the pattern of population distribution by its characteristics, example: population by age group, population by sex
- 10 Rumah tangga** adalah seseorang atau sekelompok orang yang mendiami sebagian atau seluruh bangunan fisik/sensus dan biasanya tinggal bersama serta pengelolaan makan dari satu dapur. Yang dimaksud makan dari satu dapur adalah jika pengurusan kebutuhan sehari-harinya dikelola bersama-sama menjadi satu
- 10 *Household*** is an individual or group of people living in a physical/census building unit or part of it and usually commit on a common provision for food and other essentials of living. Common provision for food means one organising daily needs for all of household members
- 11 Anggota rumah tangga** adalah semua orang yang biasanya bertempat tinggal di suatu rumah tangga, baik yang berada di rumah pada waktu pencacahan maupun yang sementara tidak ada
- 11 *Household member*** are those who usually lives in a household regardless of their location at the time of enumeration
- 12 Rata-rata anggota rumah tangga** adalah angka yang menunjukkan rata-rata jumlah anggota rumah tangga per rumah tangga
- 12 *Average household size*** is the average number of household members per household
- 13 Istilah migrasi seumur hidup** disebut bila provinsi tempat tinggal seseorang pada saat pencacahan berbeda dengan provinsi tempat lahirnya
- 13 *Lifetime migration terminology*** if someone's province of residence at the time of enumeration was different from his/her province of birthplace
- 14 Istilah migrasi risen** disebut bila provinsi tempat tinggal seseorang pada saat pencacahan berbeda
- 14 *Recent migration terminology*** if someone's province of residence at the time of

POPULATION AND EMPLOYMENT

- dengan provinsi tempat tinggalnya 5 tahun yang lalu
- 15 Penduduk usia kerja** adalah penduduk yang berumur 15 tahun ke atas
- 16 Angkatan kerja** adalah penduduk usia kerja (15 tahun ke atas) yang bekerja, punya pekerjaan namun sementara tidak bekerja, dan pengangguran
- 17 Bekerja** adalah kegiatan ekonomi yang dilakukan oleh seseorang dengan maksud memperoleh atau membantu memperoleh pendapatan atau keuntungan dan lamanya bekerja paling sedikit 1 jam secara terus menerus dalam seminggu yang lalu (termasuk pekerja keluarga tanpa upah yang membantu dalam suatu usaha/kegiatan ekonomi)
- 18 Jumlah jam kerja seluruhnya** adalah jumlah jam kerja yang digunakan untuk bekerja (tidak termasuk jam kerja istirahat resmi dan jam kerja yang digunakan untuk hal-hal di luar pekerjaan)
- 19 Lapangan usaha** adalah bidang kegiatan dari pekerjaan/tempat bekerja di mana seseorang bekerja. Klasifikasi lapangan usaha mengikuti Klasifikasi Baku Lapangan Usaha Indonesia (KBLI) dalam 1 digit
- 20 Status pekerjaan** adalah kedudukan seseorang dalam unit usaha/kegiatan dalam melakukan pekerjaan
- 21 Berusaha sendiri tanpa dibantu orang lain** adalah bekerja atau berusaha dengan menanggung
- enumeration was different from his/her province of residence 5 years ago*
- 15 Working age population** is persons of 15 years and over
- 16 Labor force or economically active** are persons of 15 years and over, who in the previous week were working, temporarily absent from work but having jobs, and unemployment
- 17 Working** is economic activity conducted by a person and intended to earn income by doing work or helping to do work at least one hour continuously during the reference week (including unpaid family worker/s for any economic activity)
- 18 Total working hours** is the total hours spent by an employee to perform all jobs (excluding the time used for other activities which are not classified as work)
- 19 Industry** is field of a person's activity or establishment. The classification of industries follows the Indonesia Standard Industrial Classification (KBLI) in one digit
- 20 Employment status** is the status of a person at his place of work or establishment where he was employed
- 21 On their own without help of others** are working or trying to bear the economic risk, ie with

- risiko secara ekonomis, yaitu dengan tidak kembalinya ongkos produksi yang telah dikeluarkan dalam rangka usahanya tersebut, serta tidak menggunakan pekerja tak dibayar, termasuk yang sifat pekerjaannya memerlukan teknologi atau keahlian khusus
- 22 Berusaha dibantu buruh tidak tetap/buruh tidak dibayar** adalah bekerja atau berusaha atas risiko sendiri, dan menggunakan buruh/pekerja tak dibayar dan atau buruh/pekerja tidak tetap
- 23 Berusaha dibantu buruh tetap/buruh dibayar** adalah berusaha atas risiko sendiri dan mempekerjakan paling sedikit satu orang buruh/pekerja tetap yang dibayar.
- 24 Buruh/karyawan/pegawai** adalah seseorang yang bekerja pada orang lain atau instansi/kantor/ perusahaan secara tetap dengan menerima upah/gaji baik berupa uang maupun barang. Buruh yang tidak mempunyai majikan tetap, tidak digolongkan sebagai buruh/karyawan, tetapi sebagai pekerja bebas. Seseorang dianggap memiliki majikan tetap jika memiliki 1 (satu) majikan (orang/rumah tangga) yang sama dalam sebulan terakhir, khusus pada sektor bangunan batasannya tiga bulan. Apabila majikannya instansi/lembaga, boleh lebih dari satu
- 25 Pekerja bebas** adalah seseorang yang bekerja pada orang lain/majikan/institusi yang tidak
- no return of the cost of production which has been issued in the course of their business , and do not use paid workers and unpaid workers , including the nature of the job requires special technology or expertise*
- 22 Employer assisted by temporary workers/unpaid worker** is a person who works at his own risk and assisted by temporary worker/unpaid worker
- 23 Employer assisted by permanent workers/paid workers** is a person who does his business at her/his own risk at least one assisted by paid permanent worker
- 24 Employee** is a person who work permanently for other people or institution/office/ company and gains some money/cash or goods as wage/salary. Labor who have no permanent employer is not categorized as a laborer/ worker/employee but casual worker. A laborers in general is considered to have a permanent employer if he has the same employer during the past month, particularly for building construction sector is 3 months. If the employer is an institution, more than 1 (one) employer is allowed
- 25 Casual employee** is a person who does not work permanently for other people/employer/

tetap (lebih dari 1 majikan dalam sebulan terakhir) di usaha pertanian baik berupa usaha rumah tangga maupun bukan usaha rumah tangga, ataupun di nonpertanian atas dasar balas jasa dengan menerima upah atau imbalan baik berupa uang maupun barang, dan baik dengan sistem pembayaran harian maupun borongan

**26 Pekerja tak dibayar** adalah seseorang yang bekerja membantu usaha untuk memperoleh penghasilan/keuntungan yang dilakukan oleh salah seorang anggota rumah tangga atau bukan anggota rumah tangga tanpa mendapat upah/gaji baik berupa uang maupun barang

*institution (more than 1 employer during the last 1 month) in agricultural sector, either home industry or not home industry, or in non-agricultural sector based on remuneration paid with money or goods, and based on daily or contact payment system*

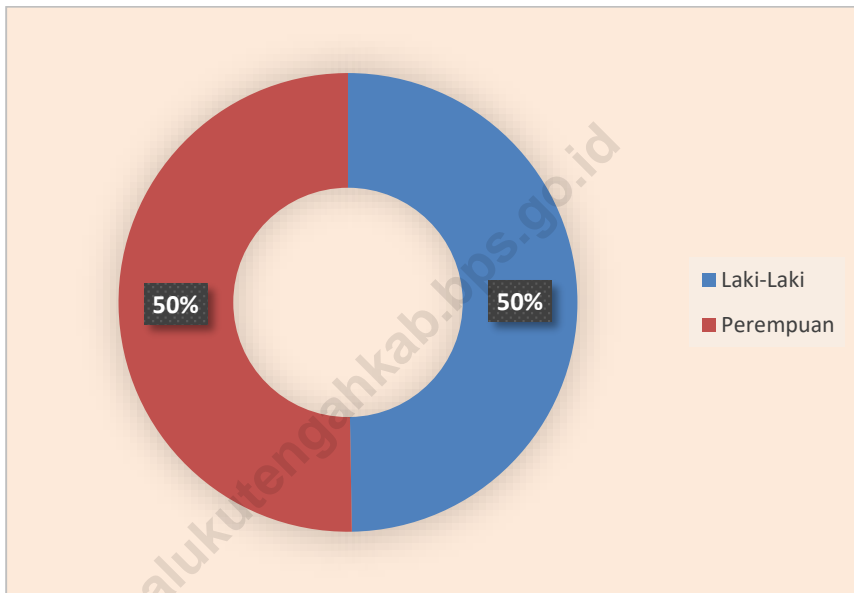
**26 Unpaid worker** is a person who intended to work without pay, either with money or good, in an establishment run by other members of the family, relative or neighbour



**Gambar 3**  
Picture

**Jumlah Penduduk Laki-Laki dan Perempuan di Kecamatan Seram Utara Timur Kobi, 2019**

*Total of Male and Female Population in Seram Utara Timur Kobi Subdistrict, 2019*



**Sumber / Source :** Dinas Kependudukan dan Pencatatan Sipil Kabupaten Maluku Tengah

**3.1 KEPENDUDUKAN / POPULATION**

**Tabel 3.1.1 Jumlah Penduduk dan Laju Pertumbuhan Penduduk Menurut Desa di Kecamatan Seram Utara Timur Kobi, 2019**  
*Number of Population and Population Growth by Village in Seram Utara Timur Kobi Subdistrict, 2019*

	Kecamatan Subdistrict	Jumlah Penduduk Population		Laju Pertumbuhan Penduduk per Tahun Annual Population Growth Rate (%)
		2018	2019	2018-2019
	(1)	(2)	(3)	(4)
1.	Kobi	1.395	1.432	2,65
2.	Kobi Mukti	1.235	1.269	2,75
3.	Maneo Rendah	969	955	-1,44
4.	Leawai	600	621	3,50
5.	Samal	898	907	1,00
6.	Waitonipa	523	575	9,94
7.	Morokay	1.171	1.213	3,59
8.	Waimusi	651	667	2,46
9.	Waiasih	572	596	4,20
10.	Marasahua	322	359	11,49
11.	Sariputih	1.851	1.864	0,70
12.	Kabauhari	-	-	-
	<b>Jumlah/Total</b>	<b>10.187</b>	<b>10.458</b>	<b>2,66</b>

**Catatan / NoteS :\*)** Data masih tergabung dengan desa induk

**Sumber / Source :** Dinas Kependudukan dan Pencatatan Sipil  
Kabupaten Maluku Tengah

**Tabel 3.1.2 Jumlah Penduduk dan Rasio Jenis Kelamin Menurut Desa di Kecamatan Seram Utara Timur Kobi, 2019**

*Number of Population and Sex Ratio by Village in Seram Utara Timur Kobi Subdistrict, 2019*

Kecamatan <i>Subdistrict</i>	Jenis Kelamin (ribu) <i>Sex (thousand)</i>			Rasio Jenis Kelamin <i>Sex Ratio</i>
	Laki-Laki <i>Male</i>	Perempuan <i>Female</i>	Jumlah <i>Total</i>	
(1)	(2)	(3)	(4)	(5)
1. Kobi	740	692	1.432	107
2. Kobi Mukti	673	596	1.269	113
3. Maneo Rendah	515	440	955	117
4. Leawai	314	307	621	102
5. Samal	450	457	907	98
6. Waitonipa	303	272	575	111
7. Morokay	636	575	1.213	111
8. Waimusi	357	310	667	115
9. Waiasih	309	287	596	108
10. Marasahua	196	163	359	120
11. Sariputih	968	896	1.864	108
12. Kabauhari	-	-	-	-
<b>Jumlah / Total</b>	<b>5.463</b>	<b>4.995</b>	<b>10.458</b>	<b>109</b>

**Sumber / Source** : Dinas Kependudukan dan Pencatatan Sipil  
Kabupaten Maluku Tengah

POPULATION AND EMPLOYMENT

**Tabel 3.1.3 Luas Wilayah, Penduduk dan Kepadatan Penduduk Menurut Desa di Kecamatan Seram Utara Timur Kobi, 2019**

*Area, Population and Population Density by Village in Seram Utara Timur Kobi Subdistrict, 2019*

<b>Kecamatan</b> <i>Subdistrict</i>	<b>Luas Wilayah (km<sup>2</sup>)</b> <i>Teritorial Vast (km<sup>2</sup>)</i>	<b>Penduduk (Jiwa)</b> <i>Population (Souls)</i>	<b>Kepadatan Penduduk (Jiwa/km<sup>2</sup>)</b> <i>Population Density (Soul/km<sup>2</sup>)</i>
(1)	(2)	(3)	(4)
1. Kobi	50,00	1.432	29
2. Kobi Mukti	15,3	1.269	83
3. Maneo Rendah	75,00	955	13
4. Leawai	6,56	621	95
5. Samal	7,40	907	123
6. Waitonipa	5,20	575	111
7. Morokay	8,00	1.213	152
8. Waimusi	8,33	667	80
9. Waiasih	7,16	596	83
10. Marasahua	6,20	359	58
11. Sariputih	16,50	1.864	113
12. Kabauhari	75,00	-	-
<b>Jumlah / Total</b>	<b>280,65</b>	<b>10.458</b>	<b>37</b>

**Sumber / Source** : Dinas Kependudukan dan Pencatatan Sipil Kabupaten Maluku Tengah

**Tabel 3.1.4** Jumlah Penduduk dan Persebaran Penduduk Menurut Desa di Kecamatan Seram Utara Timur Kobi Seram Utara Timur Kobi, 2019  
*Population Number and Population Distribution by Village in Seram Utara Timur Kobi Subdistrict, 2019*

	<b>Desa</b> <i>Village</i>	<b>Penduduk</b> <b>(Jiwa)</b> <i>Population</i> <i>(Souls)</i>	<b>Persebaran</b> <b>Penduduk</b> <i>Population</i> <i>Distribution (%)</i>
	(1)	(2)	(3)
1.	Kobi	1.432	13,69
2.	Kobi Mukti	1.269	12,13
3.	Maneo Rendah	955	9,13
4.	Leawai	621	5,94
5.	Samal	907	8,67
6.	Waitonipa	575	5,50
7.	Morokay	1.213	11,60
8.	Waimusi	667	6,38
9.	Waiasih	596	5,70
10.	Marasahua	359	3,43
11.	Sariputih	1.864	17,82
12.	Kabauhari	-	-
	<b>Jumlah / Total</b>	<b>10.458</b>	<b>100</b>


**Sumber / Source :** Dinas Kependudukan dan Pencatatan Sipil  
Kabupaten Maluku Tengah



# BAB 4

SOSIAL

SOCIAL







## PENJELASAN TEKNIS

- 1 **Tidak/belum pernah sekolah** adalah mereka yang tidak pernah atau belum pernah terdaftar dan tidak pernah atau belum pernah aktif mengikuti pendidikan di suatu jenjang pendidikan formal. Termasuk juga yang tamat/belum tamat taman kanak-kanak tetapi tidak melanjutkan ke sekolah dasar
- 2 **Masih bersekolah** adalah mereka yang terdaftar dan aktif mengikuti pendidikan formal dan nonformal (Paket A, B, atau C), baik pendidikan dasar, menengah maupun pendidikan tinggi. Bagi mahasiswa yang sedang cuti dianggap masih bersekolah
- 3 **Tidak bersekolah lagi** adalah mereka yang pernah terdaftar dan aktif mengikuti pendidikan di suatu jenjang pendidikan formal dan nonformal (Paket A, B, atau C), tetapi pada saat pencacahan tidak lagi terdaftar dan tidak aktif mengikuti pendidikan
- 4 **Tamat sekolah** adalah menyelesaikan pelajaran yang ditandai dengan lulus ujian akhir pada kelas atau tingkat terakhir suatu jenjang pendidikan di sekolah negeri maupun swasta dengan mendapatkan tanda tamat belajar/ijazah. Seseorang yang belum mengikuti pelajaran pada kelas tertinggi tetapi telah mengikuti ujian akhir dan lulus dianggap tamat sekolah
- 5 **Dapat membaca dan menulis** artinya dapat membaca dan menulis kata-kata/kalimat

## TECHNICAL NOTES

- 1 **Not/never attending school** is someone who has never attended or never been registered in a formal education, such as primary, secondary, and tertiary education. Those who just completed kindergarten are considered as never attended school
- 2 **Attending school** is someone who is currently attending primary, secondary, or tertiary education, including package A, package B, or package C. College student who postpones his/her study is considered as attending school
- 3 **Not attending school anymore** is someone who had enrolled and participated in formal and non-formal education in the past including package A, package B, or package C, but currently does not attend school
- 4 **Completed particular level of education** is someone who has completed particular level of education in private or public school and accepting graduation certificate. Someone who has never attended the highest grade but passed the final exam is considered as completed particular level of education
- 5 **Able to read and write** is the ability to read and write at least a simple sentence in any letter

sederhana dengan suatu aksara tertentu

- 6 **Jalur Pendidikan di Indonesia** terdiri atas 1) pendidikan formal, 2) pendidikan informal, dan 3) pendidikan nonformal yang ketiganya dapat saling melengkapi dan memperkaya (Undang-Undang No. 20 Tahun 2013 tentang Sistem Pendidikan Nasional)
- 7 **Jenjang Pendidikan Formal** terdiri atas pendidikan dasar, pendidikan menengah, dan pendidikan tinggi. Jenis pendidikan yang diajarkan mencakup pendidikan umum, kejuruan, akademik, profesi, vokasi, keagamaan, dan khusus
- 8 **Pendidikan Dasar** berbentuk Sekolah Dasar (SD) dan Madrasah Ibtidaiyah (MI) atau bentuk lain yang sederajat serta Sekolah Menengah Pertama (SMP) dan Madrasah Tsanawiyah (MTs), atau bentuk lain yang sederajat.
- 9 **Pendidikan Menengah** berbentuk Sekolah Menengah Atas (SMA), Madrasah Aliyah (MA), Sekolah Menengah Kejuruan (SMK), dan Madrasah Aliyah Kejuruan (MAK), atau bentuk lain yang sederajat
- 10 **Pendidikan Tinggi** merupakan jenjang pendidikan setelah pendidikan menengah yang mencakup program pendidikan diploma, sarjana, magister, spesialis, dan doktor yang diselenggarakan oleh perguruan tinggi. Perguruan tinggi dapat berbentuk akademi, politeknik, sekolah tinggi, institut, atau

*of alphabets*

- 6 **The Education System in Indonesia** consists of 1) a formal education, 2) non-formal education, and 3) informal education that all three can be complementary and enriching (Law No. 20 Year 2013 about The National Education System).
- 7 **The Formal Education Level** consists of primary education, secondary education, and high education. The kind of education that taught consists of general education, vocational, academic, professional, religious, and specific education
- 8 **The Primary Education** consists of Elementary School and Islamic Elementary School or other equivalent forms and Junior High School and MTs, or other equivalent forms
- 9 **The Secondary Education** consists of the senior high school, MA, Vocational School, and Vocational Madrasah Aliyah, or other equivalent forms
- 10 **The High Education** consists of the education level after the secondary education that consists of diplomas, bachelor, master, specialist, and doctoral degrees that are held by the college. The colleges can be academy, polytechnic, high school, institute, or university

- universitas
- 11 Rumah Sakit** adalah tempat pemeriksaan dan perawatan kesehatan, biasanya berada di bawah pengawasan dokter/tenaga medis, yang melayani penderita yang sakit untuk berobat rawat jalan atau rawat inap
- 12 Rumah Sakit Bersalin** adalah rumah sakit khusus untuk persalinan, dilengkapi pelayanan spesialis pemeriksaan kehamilan, persalinan, rawat inap dan rawat jalan ibu dan anak yang berada di bawah pengawasan dokter spesialis kandungan
- 13 Rumah Bersalin** adalah sarana pelayanan kesehatan dengan izin sebagai rumah bersalin, dilengkapi pelayanan pemeriksaan kehamilan, persalinan serta pemeriksaan ibu dan anak yang berada di bawah pengawasan bidan senior
- 14 Poliklinik** adalah sarana kesehatan yang dipakai untuk pelayanan berobat jalan, biasanya berada di bawah pengawasan dokter/tenaga medis
- 15 Puskesmas (Pusat Kesehatan Masyarakat)** adalah unit pelaksana teknis dinas kesehatan kabupaten/ kota yang mempunyai fungsi utama sebagai penyelenggara pelayanan kesehatan tingkat pertama. Wilayah kerja puskesmas maksimal adalah satu kecamatan dan untuk dapat menjangkau wilayah kerjanya, puskesmas mempunyai jaringan pelayanan yang meliputi unit Puskesmas
- 11 Hospital** is a place for health check, usually controlled/supervised by doctors/medical personnel to serve the ill patients to get outpatient or inpatient treatment services
- 12 Maternity Hospital** is a specialized hospital for childbirth, has specialist inspection service to pregnancy, childbirth, hospitalization and outpatient for mothers and children that is under the supervision of an obstetrician
- 13 Maternity House** is health care facility with a license as a maternity house, equipped with prenatal care, childbirth and examination of mothers and children which is under the supervision of a senior midwife
- 14 Polyclinic** is a health facility in which to get outpatient services, usually under the control of doctor/medical personnel
- 15 Public Health Center** is technical implementation unit of regency health department that have the primary function as a first-level health care providers. The working area standard of public health center is one district and to reach their working areas, public health centers have a service network covering subsidiary of public health center, mobile public health center units, and midwife

- Pembantu (Pustu), unit Puskesmas Keliling (Puskel), dan unit bidan desa/komunitas (Peraturan Menteri Kesehatan RI No. 75 Tahun 2014 Tentang Pusat Kesehatan Masyarakat)
- 16 Apotek** adalah suatu tempat tertentu yang digunakan untuk melakukan pekerjaan kefarmasian, dan penyaluran/penjualan obat atau bahan farmasi dan perbekalan kesehatan lainnya kepada masyarakat yang dikelola oleh tenaga apoteker (Peraturan Menteri Kesehatan RI No. 1332 Tahun 2002 Tentang Perubahan Atas Peraturan Menteri Kesehatan RI No. 922/MENKES/PER/X/1993 Tentang Ketentuan dan Tata Cara Pemberian Izin Apotek).
- 17 Imunisasi** adalah memasukkan kuman atau racun penyakit tertentu yang sudah dilemahkan (vaksin) ke dalam tubuh dengan cara disuntik atau diminum (diteteskan dalam mulut) dengan maksud agar terjadi kekebalan tubuh terhadap penyakit tersebut.
- 18 Keluhan kesehatan** adalah keadaan seseorang yang mengalami gangguan kesehatan atau kejiwaan, baik karena penyakit akut, penyakit kronis, kecelakaan, kriminal, atau hal lain.
- 19 Mengobati sendiri** adalah upaya oleh anggota rumah tangga/keluarga dengan melakukan pengobatan sendiri tanpa datang ke tempat fasilitas
- units (Regulation of the Minister of Health of Indonesia Number 75 Year 2014 about Public Health Center)*
- 16 Pharmacy** is a specific place that is used for pharmaceutical jobs, and distribution/sale of drugs/pharmaceuticals and other medical supplies to people that are administered by trained pharmacist (Regulation of the Minister of Health of Indonesia Number 1332 Year 2002 about the Changes of Regulation of the Minister of Health of Indonesia Number 922/MENKES/PER/X/1993 about Provision and Procedures for Administration of Licensed Pharmacies).
- 17 Immunization** is putting enervated microbe of a certain disease into human body by injection or drinking (dropping into mouth) to make the body immune to that disease
- 18 Health complaint** is a condition where a person has health or mental problems because of acute illness, chronically illness, accident, crimes, or others
- 19 Self treatment** is an effort of household members/family to have a health treatment by themselves without visiting health facilities or a

- kehatan atau memanggil dokter/petugas kesehatan ke rumahnya (misal minum obat modern, jamu, kerokan, kompres, kop, pijat) agar sembuh atau menjadi lebih ringan keluhan kesehatannya
- 20 Angka penemuan kasus tuberkulosis** adalah jumlah kasus baru tuberkulosis (TB) dan kasus TB yang didiagnosis kambuh yang diobati dalam program penanggulangan TB nasional dan dilaporkan kepada WHO, dibagi dengan perkiraan WHO terhadap jumlah kasus insiden tuberkulosis pada tahun yang sama, dinyatakan sebagai persentase
- 21 Angka keberhasilan pengobatan tuberkulosis smear positive/Basil Tahan Asam (BTA) positif** adalah proporsi (dinyatakan sebagai persentase) kasus TB BTA positif yang terdaftar di bawah program pengendalian TB nasional pada tahun tertentu yang dinyatakan berhasil menyelesaikan pengobatan. Dengan atau tanpa bukti bakteriologi keberhasilan (“sembuh” dan “menyelesaikan pengobatan” masing-masing)
- 22 Kasus kumulatif AIDS** adalah kumulatif kasus AIDS sampai dengan referensi waktu tertentu
- 23 BCG (Bacillus Calmette Guerin)** merupakan vaksinasi untuk mencegah penyakit TBC, diberikan pada bayi baru lahir atau anak, dengan suntikan pada kulit pangkal lengan atas. Bekas suntikan kemudian akan
- doctor/health personnel (for instance, by taking modern medicine, herb medicine, chief with a coin, compress, cupping suction, massage) in order to recover from illness or reduce the health complaint*
- 20 The case detection rate for all forms of tuberculosis** is the number of new and replese tuberculosis cases diagnosed and treated in national tuberculosis control programmes and notified to WHO, divided by WHO’s estimate of the number of incident tuberculosis cases for the same year, expressed as a percentage
- 21 The treatment success rate for new pulmonary smear-positive tuberculosis cases** is the proportion (expressed as a percentage) of new smear-positive tuberculosis cases registered under a national tuberculosis control programme in a given year that succesfully completed treatment. With or without bacteriological evidence of succes (“cured” and “treatment completed” respectively)
- 22 Cumulative AIDS case** is cummulative AIDS cases with reference to a particular time
- 23 BCG (Bacillus Calmette Guerin)** is a vaccine to prevent TBC disease, given to newborns or children, by injection at the base of the skin of the upper arm. Injection site will form little bumps of scar tissue in the

- membentuk tonjolan kecil jaringan parut pada kulit lengan atas. Suntikan BCG diberikan kepada anak sebanyak 1 kali.
- 24 DPT (Difteri, Pertusis, Tetanus)** merupakan vaksin untuk mencegah penyakit Difteri, Pertusis, dan Tetanus yang diberikan pada bayi berumur 3 bulan ke atas, dengan suntikan pada paha, diulang 1 bulan dan 2 bulan kemudian, sehingga suntikan imunisasi DPT lengkap pada balita berjumlah 3 kali (kadang-kadang selang waktu antar suntikan bisa lebih dari 1 bulan)
- 25 Luas lantai** adalah luas lantai yang ditempati dan digunakan untuk keperluan sehari-hari (sebatas atap)
- 26 Air leding** adalah sumber air yang berasal dari air yang telah melalui proses penjernihan dan penyehatan sebelum dialirkan kepada konsumen melalui instalasi berupa saluran air. Sumber air ini biasanya diusahakan oleh PAM/PDAM/BPAM. Termasuk dalam hal ini air leding yang didapat secara eceran
- 27 Sumur terlindung** adalah air yang berasal dari dalam tanah yang digali dan lingkaran sumur tersebut dilindungi oleh tembok paling sedikit 0,8 meter di atas tanah dan 3 meter ke bawah tanah, serta ada lantai semen sejauh 1 meter dari lingkaran sumur
- 28 Status penguasaan bangunan tempat tinggal milik sendiri**
- skin of the upper arm. BCG injections given to children 1 times*
- 24 DPT (Diphtheria, Pertussis, Tetanus)** is a vaccine to prevent the diphtheria, pertussis, and tetanus disease, given to infants aged 3 months and above, with a shot in the thigh, repeated one month and two months later, so that the complete DPT immunization shots at toddler totaling 3 times (sometimes the time interval between injections can be more than 1 month)
- 25 Floor area** is the total area which is occupied and utilized daily
- 26 Pipe water** is a water source that comes from water that has been through a process of purification and sanitation before distribute to consumers through an instalation of water lines. This water source is usually distributed by PAM/PDAM/BPAM. This include a pipe water that sold at retail
- 27 Protected wells** is water that comes from the soil were excavated and the circumference of the well was protected by walls at least 0.8 meters above ground and 3 meters underground, and cement floor as far as 1 meter from the well circumference
- 28 Own ownership property status** is a status of dwelling occupied

adalah jika tempat tinggal tersebut pada waktu pencacahan betul-betul sudah milik kepala rumah tangga atau salah seorang anggota rumah tangga. Rumah yang dibeli secara angsuran melalui kredit bank atau rumah dengan status sewa beli dianggap rumah milik sendiri

**29 Penduduk miskin** adalah penduduk yang memiliki rata-rata pengeluaran per kapita per bulan di bawah Garis Kemiskinan


**30 Garis Kemiskinan Makanan (GKM)** merupakan nilai pengeluaran kebutuhan minimum makanan yang disetarakan dengan 2.100 kkalori per kapita per hari. Garis Kemiskinan Non-Makanan (GKNM) adalah kebutuhan minimum untuk perumahan, sandang, pendidikan, kesehatan, dan kebutuhan dasar lainnya.

*belongs to the head of household or one of the household member. Houses bought through bank credit or houses with leasing status were also categorized as an own property*

**30 Poor Population** refer to a person whose expenditure per capita per month is below the poverty line is considered to be poor

**31 The Food Poverty Line** refers to the daily minimum requirement of 2,100 kcal per capita per day. The Non-Food Poverty Line refers to the minimum requirement for household necessities for clothing, education, health, and other basic individual needs

**Gambar 4** Jumlah Sekolah di Kecamatan Seram Utara Timur Kobi, 2019  
*Picture* Total of School in Seram Utara Timur Kobi Subdistrict, 2019



**Sumber / Source :** BPS, Pendataan Potensi Desa (Podes) 2019



#### 4.1 PENDIDIKAN / EDUCATION

**Tabel 4.1.1 Banyaknya Sekolah Dasar (SD) Menurut Desa/Kelurahan di Kecamatan Seram Utara Timur Kobi, 2019**  
*Number of Elementary School (SD) by Village in Seram Utara Timur Kobi Subdistrict, 2019*

	Desa/Kelurahan	Negeri	Swasta	Jumlah
	(1)	(2)	(3)	(4)
1.	Kobi	1	0	1
2.	Kobi Mukti	1	0	1
3.	Maneo Rendah	5	0	5
4.	Leawai	2	0	2
5.	Samal	1	0	1
6.	Waitonipa	1	0	1
7.	Morokay	1	0	1
8.	Waimusi	1	0	1
9.	Waiasih	1	0	1
10.	Marasahua	1	0	1
11.	Sariputih	2	0	2
12.	Kabauhari	1	0	1
	<b>Seram Utara Timur Kobi</b>	<b>18</b>	<b>0</b>	<b>18</b>

Catatan:

Sumber: BPS, Pendataan Potensi Desa (Podes) 2019

**Tabel 4.1.2 Banyaknya Madrasah Ibtidaiyah (MI) Menurut Desa/  
Kelurahan di Kecamatan Seram Utara Timur Kobi, 2019**  
*Number of Madrasah Ibtidayah (MI) by Village in Seram Utara  
Timur Kobi Subdistrict, 2019*

	<b>Desa/Kelurahan</b>	<b>Negeri</b>	<b>Swasta</b>	<b>Jumlah</b>
	(1)	(2)	(3)	(4)
1.	Kobi	0	0	0
2.	Kobi Mukti	0	0	0
3.	Maneo Rendah	0	0	0
4.	Leawai	0	0	0
5.	Samal	0	0	0
6.	Waitonipa	0	0	0
7.	Morokay	0	0	0
8.	Waimusi	0	0	0
9.	Waiasih	0	0	0
10.	Marasahua	0	0	0
11.	Sariputih	0	0	0
12.	Kabauhari	0	0	0
	<b>Seram Utara Timur Kobi</b>	<b>0</b>	<b>0</b>	<b>0</b>

Catatan:

Sumber: BPS, Pendataan Potensi Desa (Podes) 2019

**Tabel 4.1.3 Banyaknya Sekolah Menengah Pertama (SMP) Menurut Desa/Kelurahan di Kecamatan Seram Utara Timur Kobi, 2019**  
*Number of Junior High School (SMP) by Village in Seram Utara Timur Kobi Subdistrict, 2019*

	<b>Desa/Kelurahan</b>	<b>Negeri</b>	<b>Swasta</b>	<b>Jumlah</b>
	(1)	(2)	(3)	(4)
1.	Kobi	0	0	0
2.	Kobi Mukti	1	0	1
3.	Maneo Rendah	0	0	0
4.	Leawai	0	0	0
5.	Samal	0	0	0
6.	Waitonipa	0	0	0
7.	Morokay	1	0	1
8.	Waimusi	1	0	1
9.	Waiasih	0	0	0
10.	Marasahua	0	0	0
11.	Sariputih	1	0	1
12.	Kabuhari	0	0	0
<b>Seram Utara Timur Kobi</b>		<b>4</b>	<b>0</b>	<b>4</b>

Catatan:

Sumber: BPS, Pendataan Potensi Desa (Podes) 2019

**Tabel 4.1.4 Banyaknya Madrasah Tsanawiyah (MTs) Menurut Desa/ Kelurahan di Kecamatan Seram Utara Timur Kobi, 2019**  
*Number of Madrasah Tsanawiyah (MTs) by Village in Seram Utara Timur Kobi Subdistrict, 2019*

	Desa/Kelurahan	Negeri	Swasta	Jumlah
	(1)	(2)	(3)	(4)
1.	Kobi	0	0	0
2.	Kobi Mukti	0	1	1
3.	Maneo Rendah	1	0	1
4.	Leawai	0	0	0
5.	Samal	0	1	1
6.	Waitonipa	0	0	0
7.	Morokay	0	0	0
8.	Waimusi	0	0	0
9.	Waiasih	0	0	0
10.	Marasahua	0	0	0
11.	Sariputih	0	0	0
12.	Kabauhari	0	0	0
	<b>Seram Utara Timur Kobi</b>	<b>1</b>	<b>2</b>	<b>3</b>

Catatan:

Sumber: BPS, Pendataan Potensi Desa (Podes) 2019

**Tabel 4.1.5 Banyaknya Sekolah Menengah Atas (SMA) Menurut Desa/ Kelurahan di Kecamatan Seram Utara Timur Kobi, 2019**  
*Number of Senior High School (SMA) by Village in Seram Utara Timur Kobi Subdistrict, 2019*

	Desa/Kelurahan	Negeri	Swasta	Jumlah
	(1)	(2)	(3)	(4)
1.	Kobi	0	0	0
2.	Kobi Mukti	0	0	0
3.	Maneo Rendah	0	0	0
4.	Leawai	0	0	0
5.	Samal	0	0	0
6.	Waitonipa	0	0	0
7.	Morokay	0	0	0
8.	Waimusi	1	0	1
9.	Waiasih	0	0	0
10.	Marasahua	0	0	0
11.	Sariputih	0	0	0
12.	Kabauhari	0	0	0
<b>Seram Utara Timur Kobi</b>		<b>1</b>	<b>0</b>	<b>1</b>

Catatan:

Sumber: BPS, Pendataan Potensi Desa (Podes) 2019

**Tabel 4.1.6 Banyaknya Madrasah Aliyah (MA) Menurut Desa/ Kelurahan di Kecamatan Seram Utara Timur Kobi, 2019**  
*Number of Madrasah Aliyah (MA) by Village in Seram Utara Timur Kobi Subdistrict, 2019*

	<b>Desa/Kelurahan</b>	<b>Negeri</b>	<b>Swasta</b>	<b>Jumlah</b>
	(1)	(2)	(3)	(4)
1.	Kobi	0	0	0
2.	Kobi Mukti	1	1	2
3.	Maneo Rendah	0	0	0
4.	Leawai	0	0	0
5.	Samal	0	1	1
6.	Waitonipa	0	0	0
7.	Morokay	0	0	0
8.	Waimusi	0	0	0
9.	Waiasih	0	0	0
10.	Marasahua	0	0	0
11.	Sariputih	0	0	0
12.	Kabauhari	0	0	0
	<b>Seram Utara Timur Kobi</b>	<b>1</b>	<b>2</b>	<b>3</b>

Catatan:

Sumber: BPS, Pendataan Potensi Desa (Podes) 2019

**Tabel 4.1.7 Banyaknya Sekolah Menengah Kejuruan (SMK) Menurut Desa/Kelurahan di Kecamatan Seram Utara Timur Kobi, 2019**  
*Number of Vocational High School (SMK) by Village in Seram Utara Timur Kobi Subdistrict, 2019*

	Desa/Kelurahan	Negeri	Swasta	Jumlah
	(1)	(2)	(3)	(4)
1.	Kobi	0	0	0
2.	Kobi Mukti	0	0	0
3.	Maneo Rendah	0	0	0
4.	Leawai	0	0	0
5.	Samal	0	0	0
6.	Waitonipa	0	0	0
7.	Morokay	1	0	1
8.	Waimusi	0	0	0
9.	Waiasih	0	0	0
10.	Marasahua	0	0	0
11.	Sariputih	0	0	0
12.	Kabauhari	0	0	0
<b>Seram Utara Timur Kobi</b>		<b>1</b>	<b>0</b>	<b>1</b>

Catatan:

Sumber: BPS, Pendataan Potensi Desa (Podes) 2019

**Tabel 4.1.8 Banyaknya Akademi/Perguruan Tinggi Menurut Desa/Kelurahan di Kecamatan Seram Utara Timur Kobi, 2019**

*Number of University by Village in Seram Utara Timur Kobi Subdistrict, 2019*

	Desa/Kelurahan	Negeri	Swasta	Jumlah
	(1)	(2)	(3)	(4)
1.	Kobi	0	0	0
2.	Kobi Mukti	0	0	0
3.	Maneo Rendah	0	0	0
4.	Leawai	0	0	0
5.	Samal	0	0	0
6.	Waitonipa	0	0	0
7.	Morokay	0	0	0
8.	Waimusi	0	0	0
9.	Waiasih	0	0	0
10.	Marasahua	0	0	0
11.	Sariputih	0	0	0
12.	Kabauhari	0	0	0
	<b>Seram Utara Timur Kobi</b>	<b>0</b>	<b>0</b>	<b>0</b>

Catatan:

Sumber: BPS, Pendataan Potensi Desa (Podes) 2019



**Tabel 4.1.9 Kemudahan Untuk Mencapai Sarana Pendidikan Terdekat Bagi Desa/Kelurahan yang Tidak ada Sarana Pendidikan Menurut Desa/Kelurahan dan Jenjang Pendidikan di Kecamatan Seram Utara Timur Kobi, 2019**

*Ease of Reaching Nearest Education Facilities by Village and Level of Education in , 2019*

Desa/Kelurahan	SD	MI	SMP	MTs
(1)	(2)	(3)	(4)	(5)
1. Kobi	-	Sulit	Mudah	Mudah
2. Kobi Mukti	-	Sulit	-	-
3. Maneo Rendah	-	Sulit	Sulit	-
4. Leawai	-	Sulit	Mudah	Mudah
5. Samal	-	Sulit	Mudah	-
6. Waitonipa	-	Sulit	Mudah	Mudah
7. Morokay	-	Mudah	-	Mudah
8. Waimusi	-	Sulit	-	Mudah
9. Waiasih	-	Sulit	Sulit	Sulit
10. Marasahua	-	Mudah	Mudah	Mudah
11. Sariputih	-	Mudah	-	Mudah
12. Kabauhari	-	Sangat Sulit	Sangat Sulit	Sangat Sulit

Lanjutan Tabel 4.1.9

Desa/Kelurahan	SMA	MA	SMK	Akademi/ Perguruan Tinggi
(1)	(6)	(7)	(8)	(9)
1. Kobi	Mudah	Mudah	Mudah	Sulit
2. Kobi Mukti	Mudah	-	Mudah	Mudah
3. Maneo Rendah	Sulit	Sangat Sulit	Sangat Sulit	Sangat Sulit
4. Leawai	Mudah	Mudah	Mudah	Sulit
5. Samal	Mudah	-	Mudah	Sulit
6. Waitonipa	Mudah	Mudah	Mudah	Sulit
7. Morokay	Mudah	Mudah	-	Mudah
8. Waimusi	-	Mudah	Mudah	Sulit
9. Waiasih	Sulit	Sulit	Sulit	Sulit
10. Marasahua	Mudah	Mudah	Mudah	Sulit
11. Sariputih	Mudah	Mudah	Mudah	Sulit
12. Kabauhari	Sangat Sulit	Sangat Sulit	Sangat Sulit	Sangat Sulit

Catatan:

Sumber: BPS, Pendataan Potensi Desa (Podes) 2019

## 4.2 KESEHATAN / HEALTH

**Tabel 4.2.1 Banyaknya Sarana Kesehatan Menurut Desa/Kelurahan dan Jenis Sarana Kesehatan di Kecamatan Seram Utara Timur Kobi, 2019**

*Ease of Reaching Nearest Education Facilities by Village and Level of Education in , 2019*

Desa/Kelurahan	Rumah Sakit	Rumah Sakit Bersalin	Poliklinik/Balai Pengobatan
(1)	(2)	(3)	(4)
1. Kobi	0	0	0
2. Kobi Mukti	0	0	0
3. Maneo Rendah	0	0	0
4. Leawai	0	0	0
5. Samal	0	0	0
6. Waitonipa	0	0	0
7. Morokay	0	0	0
8. Waimusi	0	0	0
9. Waasih	0	0	0
10. Marasahua	0	0	0
11. Sariputih	0	0	0
12. Kabauhari	0	0	0
<b>Seram Utara Timur Kobi</b>	<b>0</b>	<b>0</b>	<b>0</b>

Lanjutan Tabel 4.2.1

	Desa/Kelurahan	Puskesmas		Apotek
		Rawat Inap	Tanpa Rawat Inap	
	(1)	(5)	(6)	(7)
1.	Kobi	0	0	0
2.	Kobi Mukti	1	0	0
3.	Maneo Rendah	0	0	0
4.	Leawai	0	0	0
5.	Samal	0	0	0
6.	Waitonipa	0	0	0
7.	Morokay	0	1	1
8.	Waimusi	0	0	0
9.	Waiasih	0	0	0
10.	Marasahua	0	0	0
11.	Sariputih	0	0	0
12.	Kabauhari	0	0	0
	<b>Seram Utara Timur Kobi</b>	<b>1</b>	<b>1</b>	<b>1</b>

Catatan:

Sumber: BPS, Pendataan Potensi Desa (Podes) 2019

**Tabel 4.2.2 Kemudahan Mencapai Sarana Kesehatan Terdekat Bagi Desa/Kelurahan yang Tidak ada Sarana Kesehatan Menurut Desa/Kelurahan dan Jenis Sarana Kesehatan di Kecamatan Seram Utara Timur Kobi, 2019**

*Ease of Reaching Nearest Education Facilities by Village and Level of Education in , 2019*

	Desa/Kelurahan	Rumah Sakit	Rumah Sakit Bersalin	Poliklinik/Balai Pengobatan
	(1)	(2)	(3)	(4)
1.	Kobi	Sangat Sulit	Sulit	Sulit
2.	Kobi Mukti	Sangat Sulit	Sulit	Sulit
3.	Maneo Rendah	Sangat Sulit	Sangat Sulit	Sangat Sulit
4.	Leawai	Sulit	Sulit	Sulit
5.	Samal	Sulit	Sulit	Sulit
6.	Waitonipa	Sulit	Sulit	Sulit
7.	Morokay	Sulit	Sulit	Sulit
8.	Waimusi	Sulit	Sulit	Sulit
9.	Waiasih	Sulit	Sulit	Sulit
10.	Marasahua	Sulit	Sulit	Sulit
11.	Sariputih	Sulit	Sulit	Sulit
12.	Kabauhari	Sangat Sulit	Sangat Sulit	Sangat Sulit

Lanjutan Tabel 4.2.2

Desa/Kelurahan	Puskesmas		Apotek
	Rawat Inap	Tanpa Rawat Inap	
(1)	(5)	(6)	(7)
1. Kobi	Mudah	Sulit	Sulit
2. Kobi Mukti	-	Sulit	Sulit
3. Maneo Rendah	Sangat Sulit	Sangat Sulit	Sangat Sulit
4. Leawai	Mudah	Sulit	Mudah
5. Samal	Mudah	Sulit	Mudah
6. Waitonipa	Mudah	Mudah	Sulit
7. Morokay	Mudah	-	-
8. Waimusi	Sulit	Mudah	Sulit
9. Waiasih	Sulit	Sulit	Sulit
10. Marasahua	Mudah	Sulit	Sulit
11. Sariputih	Mudah	Sulit	Sulit
12. Kabauhari	Sangat Sulit	Sangat Sulit	Sangat Sulit

Catatan:

Sumber: BPS, Pendataan Potensi Desa (Podes) 2019

**Tabel 4.2.3 Banyaknya Warga Penderita Gizi Buruk Menurut Desa/Kelurahan di Kecamatan Seram Utara Timur Kobi, 2018 dan 2019**

*Ease of Reaching Nearest Education Facilities by Village and Level of Education in Seram Utara Timur Kobi, 2018 and 2019*

	Desa/Kelurahan	2018	2019
	(1)	(2)	(3)
1.	Kobi	2	10
2.	Kobi Mukti	0	0
3.	Maneo Rendah	0	3
4.	Leawai	0	0
5.	Samal	0	0
6.	Waitonipa	0	0
7.	Morokay	0	2
8.	Waimusi	0	1
9.	Waiasih	0	0
10.	Marasahua	0	0
11.	Sariputih	0	0
12.	Kabauhari	1	0
	<b>Seram Utara Timur Kobi</b>	<b>3</b>	<b>16</b>

Catatan:

Sumber:

BPS, Pendataan Potensi Desa (Podes) 2018 dan 2019

**Tabel 4.2.4 Banyaknya Desa/Kelurahan Menurut Penggunaan Fasilitas Tempat Buang Air Besar Sebagian Besar Keluarga di Kecamatan Seram Utara Timur Kobi, 2014, 2018, dan 2019**  
*Number of Villages by Use Most Defecation Facilities In Seram Utara Timur Kobi , 2014, 2018, and 2019*

<b>Fasilitas Tempat Buang Air Besar</b>	<b>2014</b>	<b>2018</b>	<b>2019</b>
(1)	(2)	(3)	(4)
<b>Jamban</b>			
Sendiri	7	10	10
Bersama	0	0	0
Umum	2	2	2
<b>Bukan Jamban</b>	7	4	0

Catatan:

Sumber: BPS, Pendataan Potensi Desa (Podes) 2014,2018, dan 2019



**Tabel 4.2.5 Banyaknya Desa/Kelurahan yang Memiliki Kelompok Kegiatan Olahraga Menurut Jenis Olahraga dan Ketersediaan Fasilitas/Lapangan Olahraga di Kecamatan Seram Utara Timur Kobi, 2019**

*Number of Villages That Have Sports Activities Group According to Sports Type and Availability of Sports Facilities/Fields In Seram Utara Timur Kobi , 2019*

Jenis Olahraga	Kondisi Fasilitas/Lapangan Olahraga			Tidak Ada Fasilitas/Lapangan Olahraga
	Baik	Rusak Sedang	Rusak Parah	
(1)	(2)	(3)	(4)	(5)
Sepak bola	4	2	0	6
Bola voli	8	1	0	3
Bulu tangkis	0	0	0	12
Bola basket	0	0	0	12
Tenis lapangan	0	0	0	12
Tenis meja	0	0	0	12
Futsal	1	0	0	11
Renang	0	0	0	12
Bela diri (pencak silat, karate, dll)	0	0	0	12
Bilyard	0	0	0	12
Pusat kebugaran (senam, fitness, aerobik, dll)	0	0	0	12
Lainnya	0	0	0	12

Catatan:

Sumber: BPS, Pendataan Potensi Desa (Podes) 2019

### 4.3 AGAMA / RELIGION

**Tabel 4.3.1 Jumlah Penduduk Berdasarkan Agama yang Dianut di Kecamatan Seram Utara Timur Kobi, 2019**  
*Number of Population by Religion in Seram Utara Timur Kobi Subdistrict, 2019*

Kecamatan Subdistrict	Islam Islam	Protestan Christian	Katolik Catholic	Hindu	Budha Buddha	Konghucu Konghucu	Lainnya
(1)	(2)	(3)	(4)	(5)	(6)	(7)	(8)
1. Kobi	1.014	406	12	0	0	0	0
2. Kobi Mukti	1.239	28	2	0	0	0	0
3. Maneo Rendah	18	937	0	0	0	0	0
4. Leawai	621	0	0	0	0	0	0
5. Samal	897	4	3	0	3	0	0
6. Waitonipa	575	0	0	0	0	0	0
7. Morokay	1.212	0	1	0	0	0	0
8. Waimusi	548	119	0	0	0	0	0
9. Waiasih	591	5	0	0	0	0	0
10. Marasahua	322	37	0	0	0	0	0
11. Sariputih	1.782	82	0	0	0	0	0
12. Kabauhari	-	-	-	0	0	0	0
<b>Jumlah / Total</b>	<b>8.819</b>	<b>1.618</b>	<b>18</b>	<b>0</b>	<b>3</b>	<b>0</b>	<b>0</b>

Sumber / Source : Dinas Kependudukan dan Pencatatan Sipil Kabupaten Maluku Tengah

## 4.4. BENCANA / DISASTER

**Tabel 4.4.1 Banyaknya Kejadian Bencana Alam Menurut Desa/Kelurahan dan Jenis Bencana Alam di Kecamatan Seram Utara Timur Kobi, 2019**  
*Table*

*Number of Natural Disaster by Villages and by Type of Disaster In Seram Utara Timur Kobi , 2019*

Desa/Kelurahan	Gempa Bumi	Tsunami	Gunung Meletus	Tanah Longsor
(1)	(2)	(3)	(4)	(5)
1. Kobi	0	0	0	0
2. Kobi Mukti	0	0	0	0
3. Maneo Rendah	0	0	0	1
4. Leawai	0	0	0	0
5. Samal	0	0	0	0
6. Waitonipa	0	0	0	0
7. Morokay	0	0	0	0
8. Waimusi	0	0	0	0
9. Waiasih	0	0	0	0
10. Marasahua	0	0	0	0
11. Sariputih	0	0	0	0
12. Kabauhari	0	0	0	0
<b>Seram Utara Timur Kobi</b>	<b>0</b>	<b>0</b>	<b>0</b>	<b>1</b>

Lanjutan Tabel 4.4.1

Desa/Kelurahan		Banjir	Banjir Bandang	Kekeringan
(1)		(6)	(7)	(8)
1.	Kobi	0	0	0
2.	Kobi Mukti	0	0	0
3.	Maneo Rendah	0	0	0
4.	Leawai	1	0	0
5.	Samal	3	0	0
6.	Waitonipa	2	0	0
7.	Morokay	0	0	0
8.	Waimusi	1	0	0
9.	Waiasih	4	0	0
10.	Marasahua	0	0	0
11.	Sariputih	5	0	0
12.	Kabauhari	0	0	0
<b>SUT.Kobi</b>		<b>16.00</b>	<b>0.00</b>	<b>0.00</b>

Lanjutan Tabel 4.4.1

Desa/Kelurahan	Kebakaran Hutan dan Lahan	Angin Puyuh/ Puting Beliung/ Topan	Gelombang Pasang Laut
(1)	(6)	(7)	(8)
1. Kobi	0	0	0
2. Kobi Mukti	0	0	0
3. Maneo Rendah	0	0	0
4. Leawai	0	0	0
5. Samal	0	0	0
6. Waitonipa	0	0	0
7. Morokay	0	0	0
8. Waimusi	0	0	0
9. Waiasih	0	0	0
10. Marasahua	0	0	0
11. Sariputih	0	0	0
12. Kabauhari	0	0	0
<b>SUT.Kobi</b>	<b>0</b>	<b>0.00</b>	<b>0.00</b>

Catatan:

Sumber: BPS, Pendataan Potensi Desa (Podes) 2019

**Tabel 4.4.2 Banyaknya Korban Jiwa Akibat Bencana Alam Menurut Desa/Kelurahan dan Jenis Bencana Alam di Kecamatan Seram Utara Timur Kobi, 2019**

*Number of Casualties Due to Natural Disasters by Villages and by Type of Disaster In Seram Utara Timur Kobi , 2019*

Desa/Kelurahan	Gempa Bumi	Tsunami	Gunung Meletus	Tanah Longsor
(1)	(2)	(3)	(4)	(5)
1. Kobi	0	0	0	0
2. Kobi Mukti	0	0	0	0
3. Maneo Rendah	0	0	0	0
4. Leawai	0	0	0	0
5. Samal	0	0	0	0
6. Waitonipa	0	0	0	0
7. Morokay	0	0	0	0
8. Waimusi	0	0	0	0
9. Waiasih	0	0	0	0
10. Marasahua	0	0	0	0
11. Sariputih	0	0	0	0
12. Kabauhari	0	0	0	0
<b>Seram Utara Timur Kobi</b>	<b>0</b>	<b>0</b>	<b>0</b>	<b>0</b>

Lanjutan Tabel 4.4.2

Desa/Kelurahan	Banjir	Banjir Seram Utara Timur Kobing	Kekeringan
(1)	(6)	(7)	(8)
1. Kobi	0	0	0
2. Kobi Mukti	0	0	0
3. Maneo Rendah	0	0	0
4. Leawai	0	0	0
5. Samal	0	0	0
6. Waitonipa	0	0	0
7. Morokay	0	0	0
8. Waimusi	0	0	0
9. Waiasih	0	0	0
10. Marasahua	0	0	0
11. Sariputih	0	0	0
12. Kabauhari	0	0	0
<b>Seram Utara Timur Kobi</b>	<b>0</b>	<b>0</b>	<b>0</b>

Lanjutan Tabel 4.4.2

	Desa/Kelurahan	Kebakaran Hutan dan Lahan	Angin Puyuh/ Puting Beliung/ Topan	Gelombang Pasang Laut
	(1)	(9)	(10)	(11)
1.	Kobi	0	0	0
2.	Kobi Mukti	0	0	0
3.	Maneo Rendah	0	0	0
4.	Leawai	0	0	0
5.	Samal	0	0	0
6.	Waitonipa	0	0	0
7.	Morokay	0	0	0
8.	Waimusi	0	0	0
9.	Waiasih	0	0	0
10.	Marasahua	0	0	0
11.	Sariputih	0	0	0
12.	Kabauhari	0	0	0
	<b>Seram Utara Timur Kobi</b>	<b>0</b>	<b>0</b>	<b>0</b>



**Tabel 4.4.3 Keberadaan Fasilitas/Upaya Antisipasi/Mitigasi Bencana Alam Menurut Desa/Kelurahan di Kecamatan Seram Utara Timur Kobi, 2019**

*Existence of Facilities / Efforts to Anticipate / Mitigate Natural Disasters by Villages In Seram Utara Timur Kobi , 2019*

Desa/Kelurahan	Sistem Peringatan Dini Bencana Alam	Sistem Peringatan Dini Khusus Tsunami	Perlengkapan Keselamatan
(1)	(2)	(3)	(4)
1. Kobi	Tidak Ada	Tidak Ada	Tidak Ada
2. Kobi Mukti	Tidak Ada	Tidak Ada	Tidak Ada
3. Maneo Rendah	Tidak Ada	Tidak Ada	Tidak Ada
4. Leawai	Tidak Ada	Tidak Ada	Tidak Ada
5. Samal	Tidak Ada	Tidak Ada	Tidak Ada
6. Waitonipa	Tidak Ada	Tidak Ada	Tidak Ada
7. Morokay	Tidak Ada	Tidak Ada	Tidak Ada
8. Waimusi	Tidak Ada	Tidak Ada	Tidak Ada
9. Waiasih	Tidak Ada	Tidak Ada	Tidak Ada
10. Marasahua	Tidak Ada	Tidak Ada	Tidak Ada
11. Sariputih	Tidak Ada	Tidak Ada	Tidak Ada
12. Kabauhari	Tidak Ada	Tidak Ada	Tidak Ada

Lanjutan Tabel 4.4.3

	<b>Desa/Kelurahan</b>	<b>Rambu-rambu dan Jalur Evakuasi Bencana</b>	<b>Pembuatan, Perawatan, atau Normalisasi: Sungai, Kanal, Tanggul, Parit, Drainase, Waduk, Pantai, dll</b>
	(1)	(5)	(6)
1.	Kobi	Tidak Ada	Tidak Ada
2.	Kobi Mukti	Tidak Ada	Tidak Ada
3.	Maneo Rendah	Tidak Ada	Tidak Ada
4.	Leawai	Tidak Ada	Tidak Ada
5.	Samal	Tidak Ada	Tidak Ada
6.	Waitonipa	Tidak Ada	Tidak Ada
7.	Morokay	Tidak Ada	Tidak Ada
8.	Waimusi	Tidak Ada	Tidak Ada
9.	Waiasih	Tidak Ada	Ada
10.	Marasahua	Tidak Ada	Tidak Ada
11.	Sariputih	Tidak Ada	Tidak Ada
12.	Kabauhari	Tidak Ada	Tidak Ada

Catatan:

Sumber: BPS, Pendataan Potensi Desa (Podes) 2019

## 4.5. KEMISKINAN / POVERTY

**Tabel 4.5.1** Garis Kemiskinan dan Penduduk Miskin di Kabupaten Maluku Tengah, 2015 - 2019  
*Table* Poverty Line and Poor Population in Maluku Tengah Regency, 2015 - 2019

Tahun Year	Garis Kemiskinan Poverty Line (rupiah)	Penduduk Miskin Number of Poor People	
		Jumlah Total	Persentase Percentage
(1)	(2)	(3)	(4)
2015	391,011	81.43	22.10
2016	405,118	80.28	21.68
2017	424,635	78.72	21.20
2018	431,512	74.85	20.11
2019	474,224	74.80	20.04

**Sumber / Source** : Badan Pusat Statistik

<https://malukutengahkab.bps.go.id>

# BAB 5

## PERTANIAN

### *AGRICULTURE*



<https://malukutengahkab.bps.go.id>

AGRICULTURE

<https://malukutengahkab.bps.go.id>

## PENJELASAN TEKNIS

- 1 **Tegal/Kebun** adalah lahan pertanian bukan sawah (lahan kering) yang ditanami tanaman semusim atau tahunan dan terpisah dengan halaman sekitar rumah serta penggunaannya tidak berpindah pindah
- 2 **Ladang/Huma** adalah lahan pertanian bukan sawah (lahan kering) yang biasanya ditanami tanaman semusim dan penggunaannya hanya semusim atau dua musim, kemudian akan ditinggalkan bila sudah tidak subur lagi (berpindah-pindah). Kemungkinan lahan ini beberapa tahun kemudian akan dikerjakan kembali jika sudah subur
- 3 **Lahan yang sementara tidak diusahakan** adalah lahan yang biasanya diusahakan tetapi untuk sementara (lebih dari 1 (satu) tahun tetapi kurang dari atau sama dengan 2 (dua) tahun) tidak diusahakan, termasuk lahan sawah yang tidak diusahakan selama lebih dari 2 (dua) tahun
- 4 **Data pokok tanaman pangan yang dikumpulkan** adalah luas panen dan produktivitas (hasil per hektar). Produksi tanaman pangan merupakan hasil perkalian antara luas panen dengan produktivitas. Pengumpulan data luas panen dilakukan setiap bulan dengan pendekatan area kecamatan di seluruh wilayah Indonesia. Pengumpulan data produktivitas dilakukan melalui pengukuran langsung pada plot ubinan

## TECHNICAL NOTES

- 1 **Dry field/Garden** is an dryland (unirrigated land) which is planted with seasonal or annual crops and separately from the yard around the house without shifting
- 2 **Unirrigated agricultural field /Shifting cultivation land** is dryland (unirrigated land) that usually is cultivated for seasonal crops and utilized only for one or two seasons, then it will be left when it is not fertile (shifting). Maybe, this land will be used again in a few years if it has been fertile
- 3 **Temporarily unused land** is land that is regularly used but temporarily (more than a year but less or equal than twoyears) is unused, it includes wetland that is not cultivated more than two years
- 4 **The main food crops data collected** consists of harvested area and productivity (yield per hectare). Food crops production is generated by harvested area multiplied by productivity. The harvested area data is collected every month using sub district area approach in all sub district in Indonesia. The productivity data collection is conducted by a direct measurement in 2½m x 2½m crop cutting plot. The productivity measurement is

berukuran 2½ m x 2½ m. Pengumpulan data produktivitas dilakukan setiap subround (empat bulanan) pada waktu panen petani

- 5 **Data produksi padi dan palawija yang disajikan** adalah dalam kualitas: gabah kering giling (padi), pipilan kering (jagung), biji kering (kedelai dan kacang tanah), dan umbi basah (ubi kayu dan ubi jalar)
- 6 **Tanaman sayuran semusim** adalah tanaman sumber vitamin, garam mineral dan lain-lain yang dikonsumsi dari bagian tanaman yang berupa daun, bunga, buah, dan umbinya, yang berumur kurang dari satu tahun
- 7 **Tanaman buah-buahan semusim** adalah tanaman sumber vitamin, garam mineral, dan lain-lain yang dikonsumsi dari bagian tanaman yang berupa buah, berumur kurang dari satu tahun, tidak berbentuk pohon/rumpun tetapi menjalar dan berbatang lunak
- 8 **Tanaman buah-buahan tahunan** adalah tanaman sumber vitamin, garam mineral, dan lain-lain yang dikonsumsi dari bagian tanaman yang berupa buah dan merupakan tanaman tahunan
- 9 **Tanaman sayuran tahunan** adalah tanaman sumber vitamin, garam mineral, dan lain-lain yang dikonsumsi dari bagian tanaman yang berupa daun dan atau buah yang berumur lebih dari satu tahun
- 10 **Tanaman biofarmaka** adalah tanaman yang bermanfaat untuk

*conducted in every subround (four monthly) at the time when farmers are harvesting their crops*

- 5 **Production of paddy and secondary crops data** are presented in the form of: dry unhusked rice (paddy), dry loose maize (maize), dry shells crops (soybeans and peanuts), and fresh roots (cassava and sweet potatoes)
- 6 **Seasonal vegetable plants** are plants which are the sources of vitamin, mineral salt, etc, consumed from the part of the plant in the form of leaf, flower, fruit, and root with the age of less than one year
- 7 **Seasonal fruit plants** are plants which are the sources of vitamin, mineral salt, etc, consumed from the part of the plant in the form of fruits. These plants are creeps with the age of less than one year
- 8 **Annual fruit plants** are plants which are the sources of vitamin, contained mineral salt, etc, consumed from the part of plant in the form of fruit and more than one year of age
- 9 **Annual vegetable plants** are plants which are the sources of vitamin, contained mineral salt, etc, consumed from the part of the plant in the form of vegetable and more than one year of age
- 10 **Medicinal plants** are plants which are useful for medicine. It



obat-obatan, kosmetik, dan kesehatan yang dikonsumsi atau digunakan dari bagian-bagian tanaman seperti daun, batang, buah, umbi (rimpang) ataupun akar

- |  |  |
|--|--|
| <p><b>11</b> <b>Tanaman hias</b> adalah tanaman yang mempunyai nilai keindahan baik bentuk, warna daun, tajuk maupun bunganya, sering digunakan untuk penghias pekarangan dan lain sebagainya</p> <p><b>12</b> <b>Luas panen tanaman hortikultura</b> adalah luas tanaman sayuran, buah-buahan, biofarmaka, dan tanaman hias yang diambil hasilnya/dipanen pada periode pelaporan</p> <p><b>13</b> <b>Luas panen untuk tanaman sayuran</b> adalah luas tanaman yang dipanen sekaligus/habis/dibongkar dan luas tanaman yang dipanen berkali-kali (lebih dari satu kali)/belum habis</p> <p><b>14</b> <b>Tanaman yang dipanen sekaligus/ habis/dibongkar</b> adalah tanaman yang sehabis panen langsung dibongkar/dicabut, terdiri dari bawang merah, bawang putih, bawang daun, kentang, kol/kubis, kembang kol, petsai/sawi, wortel, lobak, dan kacang merah</p> <p><b>15</b> <b>Tanaman yang dipanen berkali-kali (lebih dari satu kali)/belum habis</b> adalah tanaman yang pemanenannya lebih dari satu kali dan biasanya dibongkar apabila panen terakhir sudah tidak memadai lagi, terdiri dari: kacang panjang, cabe besar, cabe rawit, jamur, tomat, terung,</p> | <p><i>is consumed from part of the plant such as leaf, flower, fruit, tuber, and root</i></p> <p><b>11</b> <b>Ornamental plants</b> are plants which have a beauty value, either in shape, colour of leaf or crown of flower, and they are often used as a yard decorator</p> <p><b>12</b> <b>Harvested area of horticulture</b> is area which vegetable, fruit, medicinal and ornamental plant of crop harvested during the period of report</p> <p><b>13</b> <b>Harvested area of vegetables</b> is area of entirely plant harvested/demolished and plant harvested several times/undemolished</p> <p><b>14</b> <b>Entirely plants harvested/ demolished</b> are plants usually harvested once and demolished to be substituted by other plants, consisting of: shallots, garlic, leeks, potato, cabbage, cauli flower, mustard green, carrots, chinese radish, and red kidney beans</p> <p><b>15</b> <b>Plants harvested several times/ undemolished</b> are plants usually harvested more than once and demolished in the case that the last harvest was economically not profitable. They consist of : yard long beans, chili, small chili, mushroom, tomatoes, egg</p> |
|--|--|

- buncis, ketimun, labu siam, kangkung, bayam, melon, semangka, dan blewah
- 16** **Produksi hortikultura** adalah hasil menurut bentuk produk dari setiap tanaman sayuran, buah-buahan, biofarmaka dan tanaman hias yang diambil berdasarkan luas yang dipanen/tanaman yang menghasilkan pada bulan/triwulan laporan
- 17** **Penghitungan luas tanaman perkebunan besar** adalah pada keadaan akhir tahun dan tidak termasuk yang luasnya kurang dari 5 hektar
- 18** **Bentuk produksi perkebunan** adalah; karet kering (karet), daun kering (teh dan tembakau), biji kering (kopi dan coklat), kulit kering (kayu manis dan kina), serat kering (rami), bunga kering (cengkeh), refined sugar (tebu dari perkebunan besar), gula mangkok (tebu dari perkebunan rakyat), ekivalen kopra (kopra), biji dan bunga (pala) serta minyak daun (sereh)
- 19** **Kawasan hutan** adalah wilayah tertentu yang berupa hutan, yang ditunjuk dan atau ditetapkan oleh pemerintah untuk dipertahankan keberadaannya sebagai hutan tetap. Hal ini untuk menjamin kepastian hukum mengenai status kawasan hutan, letak batas dan luas suatu wilayah tertentu yang sudah ditunjuk menjadi kawasan hutan tetap
- 20** **Kawasan hutan Indonesia** ditetapkan oleh Menteri Kehutanan dalam bentuk Surat
- plant, fresh beans, cucumber, pumpkin/chajota, swamp cabbage, spinach, melon, watermelon, and blewah*
- 16** **Horticulture production** is the standard production quantity form of vegetable, fruit, medicinal and ornamental plant based on harvested area/the number of production plants reported monthly/quarterly
- 17** **Planted areas of estates** refer to condition at the end of the year, and exclude areas less than 5 hectares
- 18** **Production of estates crops** are follows: dry rubber (rubber); dry leaves (tea and tobacco); dry beans (coffee and cocoa); dry bark (cassia vera and cinchona); dry fibre (rosella); dry flowers/buds (cloves); refined sugar (sugar cane from estate); cup sugar (sugar cane from smallholders); copra (copra); seeds and buds (nutmeg); and leaf oil (citronella)
- 19** **Forest Area** is a specific territory of forest ecosystem determined and or decided by the government as a permanent forest. Such decision is important to maintain the size of forest area and to ensure its legitimation and boundary demarcation of permanent forest
- 20** **Indonesian forest area** is determined by the Minister of Forestry in the format of

Keputusan Menteri Kehutanan tentang Penunjukan Kawasan Hutan dan Perairan Provinsi. Penunjukan Kawasan Hutan ini disusun berdasarkan hasil pemaduserasian antara Rencana Tata Ruang Wilayah Provinsi (RTRWP) dengan Tata Guna Hutan Kesepakatan (TGHK)

**21 Penunjukan kawasan hutan** mencakup pula kawasan perairan yang menjadi bagian dari Kawasan Suaka Alam (KSA) dan Kawasan Pelestarian Alam (KPA)

**22 Kawasan Suaka Alam (KSA)** adalah kawasan dengan ciri khas tertentu, baik di darat maupun di perairan yang mempunyai fungsi pokok sebagai kawasan pengawetan keanekaragaman tumbuhan dan satwa serta ekosistemnya, yang juga berfungsi sebagai wilayah sistem penyangga kehidupan

**23 Kawasan Pelestarian Alam (KPA)** adalah kawasan dengan ciri khas tertentu, baik di darat maupun di perairan yang mempunyai fungsi pokok perlindungan sistem penyangga kehidupan, pengawetan keanekaragaman jenis tumbuhan dan satwa, serta pemanfaatan secara lestari sumber daya alam hayati dan ekosistemnya

**Berdasarkan Undang-Undang No. 41 Tahun 1999** tentang Kehutanan, kawasan hutan dibagi ke dalam kelompok Hutan Konservasi, Hutan Lindung, dan

*Ministerial Decree on the Designation of Provincial Forest Area and Inland Water, Coastal and Marine Ecosystem. The designation of Forest Area is formulated based on integrated and harmonized of Provincial Spatial Planning (RTRWP) and Forest Land Use by Concensus (TGHK).*

**21 The designation of forest area** in some cases also cover inland water, coastal and marine ecosystem that may become part of Sanctuary Reserve Area (KSA) and Nature Conservation Area (KPA).

**22 A Sanctuary Reserve Area is a** specific terrestrial or aquatic area having specific criteria for preserving biodiversity plant and animal as well as ecosystem, which also serve as life support system

**23 A Nature Conservation area is** a specific terrestrial or aquatic area whose main function is to serve life support system and preserve diversity of plant and animal species, as well as to provide a sustainable utilization of living resources and their ecosystems

*In accordance to the Act on Forestry No. 41/1999, forest area is categorized as Conservation Forest, Protection Forest and Production Forest*

- Hutan Produksi
- 24 Hutan Konservasi** adalah kawasan hutan dengan ciri khas tertentu, yang mempunyai fungsi pokok pengawetan keanekaragaman tumbuhan dan satwa serta ekosistemnya
- 25 Hutan Lindung** adalah kawasan hutan yang mempunyai fungsi pokok sebagai perlindungan sistem penyangga kehidupan untuk mengatur tata air, mencegah banjir, mengendalikan erosi, mencegah intrusi air laut, dan memelihara kesuburan tanah
- 26 Hutan Produksi** adalah kawasan hutan yang mempunyai fungsi pokok memproduksi hasil hutan. Hutan produksi terdiri dari Hutan Produksi Tetap (HP), Hutan Produksi Terbatas (HPT), dan Hutan Produksi yang dapat dikonversi
- 27 Penetapan lahan kritis** mengacu pada lahan yang telah sangat rusak karena kehilangan penutupan vegetasinya, sehingga kehilangan atau berkurang fungsinya sebagai penahan air, pengendali erosi, siklus hara, pengatur iklim mikro, dan retensi karbon. Berdasarkan kondisi vegetasinya, kondisi lahan dapat diklasifikasikan sebagai: sangat kritis, kritis, agak kritis, potensial kritis, dan kondisi norma
- 28 Reboisasi atau rehabilitasi hutan** bertujuan untuk menghidupkan kembali kawasan hutan yang kritis di wilayah daerah aliran sungai (DAS) yang dilaksanakan bersama masyarakat secara partisipatif
- 24 Conservation Forest** is a forest area having specific characteristic established for the purposes of conservation of animal and plant species as well as their ecosystem
- 25 Protection Forest** is a forest area designated to serve life support system, maintain hydrological system, prevent of flood, erosion control, seawater intrusion, and maintain soil fertility
- 26 Production Forest** is a forest area designated mainly to promote sustainable forest production. Production forest is classified as permanent production forest, limited production forest, and convertible production forest
- 27 Critical land** refers to a piece of land severely damaged due to lost of its vegetation cover so that its functions as water retention, erosion control, nutrient cycling, micro climate regulator and carbon retention are completely depleted. Based upon its vegetation condition, the land could be classified as : very critical, critical, slight critical, potential critical, and normal condition
- 28 Reforestation or forest rehabilitation** is intended to rehabilitate the critical land inside forest area or watershed to improve their ecological and hydrological functions. The activities were conducted with

- 29 **Pemanfaatan hasil hutan kayu** adalah segala bentuk usaha yang memanfaatkan dan mengusahakan hasil hutan kayu dengan tidak merusak lingkungan dan tidak mengurangi fungsi pokok hutan. Kegiatan ini hanya dapat dilaksanakan pada areal hutan yang memiliki potensi untuk dilakukan kegiatan pemanfaatan hasil hutan kayu dan dapat dilaksanakan setelah diperoleh izin usaha
- 29 *active participation of local communities who live nearby the target area*
- 29 **Commercial utilization of timber as forest product** is activities to utilize timber without destructing the environment and undermining the main functions of the forest area. Those activities could only be executed in forest area with high commercial timber value with license
- 30 **Izin Usaha Pemanfaatan Hasil Hutan Kayu (IUPHHK) pada hutan alam** adalah izin untuk memanfaatkan hutan produksi yang kegiatannya terdiri dari pemanenan atau penebangan, penanaman, pemeliharaan, pengamanan, pengolahan, dan pemasaran hasil hutan kayu. IUPHHK dapat diberikan kepada perorangan, koperasi, badan usaha swasta, dan BUMN/BUMD
- 30 *The license to commercially utilize timber in natural forest is license to utilize production forest for which the activities consist of harvesting or felling, planting, tending, protecting, processing, and marketing. The license could be granted to individuals, cooperatives, private companies, state-owned enterprises/local government-owned enterprises*
- 31 **Produksi hasil hutan utama yang dihasilkan dari hutan** adalah kayu bulat. Produksi kayu bulat ini dihasilkan dari hutan alam melalui kegiatan perusahaan Hak Pengusahaan Hutan (HPH/IUPHHK), kegiatan ijin pemanfaatan kayu (IPK) dalam rangka pembukaan wilayah hutan, pembangunan Hutan Tanaman Industri (HTI), serta kegiatan hutan rakyat
- 31 *The main product of commercial forest operation is log. The log is harvested from various sources such as natural forest granted to concessionaires (IUPHHK/HPH), land clearing activities (IPK), industrial forest plantation (HTI) and community forest*
- 32 **Kayu Gergajian** merupakan kayu hasil konversi kayu bulat dengan menggunakan mesin
- 32 *Sawn Timber Constitutes a sawmill product derived from logs as raw material. The*

gergaji, mempunyai bentuk yang teratur dengan sisi-sisi sejajar dan sudut-sudutnya siku dengan ketebalan tidak lebih dari 6 cm dan kadar air tidak lebih dari 18 persen. Kayu gergajian yang diolah langsung dari kayu bulat, wajib didukung dengan dokumen yang sah

**33 Kayu Lapis** adalah panel kayu yang tersusun dari lapisan veneer dibagian luarnya, sedangkan dibagian intinya (core) bisa berupa veneer atau material lain, diikat dengan lem kemudian di-press (ditekan) sedemikian rupa sehingga menjadi panel yang kuat. Termasuk dalam artian ini adalah kayu lapis yang dilapisi lagi dengan material lain

**34 Rumah Tangga Perikanan Tangkap** adalah rumah tangga yang melakukan kegiatan penangkapan ikan/binatang air lainnya/tanaman air dengan tujuan sebagian/seluruh hasilnya untuk dijual

**35 Rumah Tangga Perikanan Budidaya** adalah rumah tangga yang melakukan kegiatan budidaya ikan/binatang air lainnya/tanaman air dengan tujuan sebagian/seluruh hasilnya untuk dijual

*product is characterized with regular forms having parallel sides at right angle to each other, thickness not more than 6 cm and moisture content not to exceed 18 percent. Sawm timber produced directly from logs must be certified by a legal document*

**33 Plywood** is wood panel consisting of layers pressed together in between veneers; the core may be veneer or some other material, bound together with glue and pressed tightly together to make a strong panel. Included to this definition is plywood covered with other materials

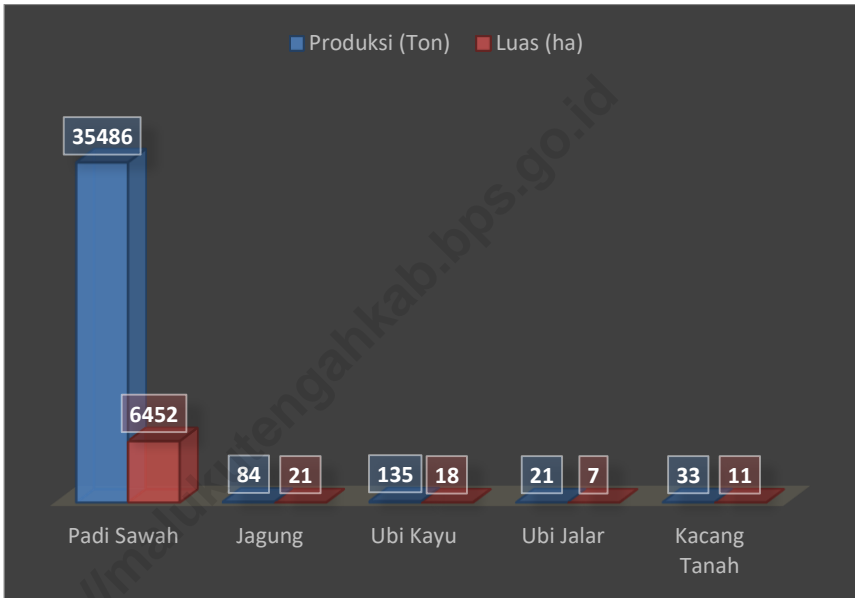
**34 A capture fishery household** is a household conducting activities in catching fishes/other aquatic animals/aquatic plants, for which the products are wholly or partly to be sold

**35 An aquaculture fishery household** is a household conducting activities in culturing fishes/other aquatic animals/aquatic plants, for which the products are wholly or partly to be sold. different types of parameters

**Gambar 5**  
Picture

**Luas Panen dan Produksi Tanaman Bahan Makanan Menurut Jenis di Kecamatan Seram Utara Timur Kobi, 2019**

*Vast Harvested and Production of Staple Foods Crops by The Type in Seram Utara Timur Kobi Subdistrict, 2019*



**Sumber / Source:** Dinas Tanaman Pangan dan Hortikultura Kabupaten Maluku Tengah

**5.1 TANAMAN PANGAN / FOOD CROPS**

**Tabel 5.1.1 Luas Panen, Produksi dan Rata-rata Produksi Tanaman Bahan Makanan Menurut Jenis di Kecamatan Seram Utara Timur Kobi, 2019**

*Vast Harvested, Production and Production Rates of Staple Foods Crops by The Type in Seram Utara Timur Kobi Subdistrict, 2019*

Jenis Tanaman <i>Type of Crops</i>	Produksi <i>Production(ton)</i>	Luas Panen <i>Vast Harvested(ha)</i>	Rata-rata Produksi <i>Production Rates (ton/ha)</i>
(1)	(2)	(3)	(4)
1. <b>Padi Sawah</b> <i>Ricefield Paddy</i>	35.486	6.452	5,5
2. <b>Jagung</b> <i>Maize/Corn</i>	84	21	4
3. <b>Ubi Kayu</b> <i>Casava</i>	135	18	7,5
4. <b>Ubi Jalar</b> <i>Sweet Potatoes</i>	21	7	3
5. <b>Kacang Tanah</b> <i>Peanut</i>	33	11	3

**Sumber / Source:** Dinas Tanaman Pangan dan Hortikultura Kabupaten Maluku Tengah



## 5.2 HORTIKULTURA / *HORTICULTURE CROPS*

**Tabel 5.2.1** **Produksi dan Luas Panen Tanaman Sayuran Menurut Jenis di Kecamatan Seram Utara Timur Kobi, 2019**  
*Production and Harvested Area of Plant by Type in Seram Utara Timur Kobi Subdistrict, 2019*

	<b>Jenis Sayuran</b> <i>Type of Vegetables</i>	<b>Produksi</b> <i>Production(ton)</i>	<b>Luas Panen</b> <i>Vast Harvested(ha)</i>
	(1)	(2)	(3)
1.	<b>Kubis</b> <i>Cabbage</i>	32,5	13
2.	<b>Kacang Panjang</b> <i>Beans</i>	11	11
3.	<b>Cabai</b> <i>Chilli</i>	51	8
4.	<b>Tomat</b> <i>Tomato</i>	11,7	11
5.	<b>Terong</b> <i>Eggplant</i>	10	9
6.	<b>Buncis</b> <i>Snaps</i>	5,5	5
7.	<b>Ketimun</b> <i>Cucumber</i>	46	8
8.	<b>Petsai</b> <i>Chinese Cabbage</i>	17,5	13

**Sumber / Source :** Dinas Tanaman Pangan dan Hortikultura Kabupaten Maluku Tengah

**Tabel 5.2.2 Luas Panen dan Produksi Tanaman Buah-buahan Menurut Jenis di Kecamatan Seram Utara Timur Kobi, 2019**  
*Vast Harvested and Production by The Type in Seram Utara Timur Kobi Subdistrict, 2019*

	<b>Jenis Buah</b> <i>Kind of Fruit</i>	<b>Luas Panen (Pohon)</b> <i>Vast Harvested (Tree)</i>	<b>Produksi</b> <i>Production</i>
	<b>(1)</b>	<b>(2)</b>	<b>(3)</b>
<b>1.</b>	<b>Advokat</b> <i>Avocado</i>	15	1,8
<b>2.</b>	<b>Mangga</b> <i>Mango</i>	45	67,5
<b>3.</b>	<b>Durian</b> <i>Durian</i>	55	12,6
<b>4.</b>	<b>Rambutan</b> <i>Rambutans</i>	71	16,7
<b>5.</b>	<b>Pepaya</b> <i>Papaya</i>	210	40,6
<b>6.</b>	<b>Pisang</b> <i>Banana</i>	2.500	271,58
<b>7.</b>	<b>Nanas</b> <i>Pinneapple</i>	130	1,7
<b>8.</b>	<b>Salak</b> <i>Bark</i>	25	1,7
<b>9.</b>	<b>Nangka</b> <i>JackFruit</i>	870	103,6

**Sumber / Source :** Dinas Tanaman Pangan dan Hortikultura Kabupaten Maluku Tengah

### 5.3 PETERNAKAN / LIVESTOCK

**Tabel 5.3.1 Jumlah Ternak Yang Dipotong Menurut Jenis di Kecamatan Seram Utara Timur Kobi, 2019**  
*Table Number of Livestock The Cut by The Type in Seram Utara Timur Kobi Subdistrict, 2019*

Jenis Ternak <i>Livestock Sort</i>	Jumlah
(1)	(2)
<b>Sapi</b> <i>Cow</i>	350
<b>Kambing</b> <i>Goat</i>	624
<b>Ayam Buras</b> <i>Cock</i>	10.789
<b>Itik</b> <i>Duck</i>	298

**Sumber / Source :** Dinas Perkebunan dan Peternakan Kabupaten Maluku Tengah

**Tabel 5.3.2 Populasi Ternak Menurut Jenis di Kecamatan Seram Utara Timur Kobi, 2019**  
*Table Livestock Population by The Type in Seram Utara Timur Kobi Subdistrict, 2019*

<b>Jenis Ternak</b> <i>Livestock Sort</i>	<b>Populasi</b> <i>Population</i>
<b>(1)</b>	<b>(2)</b>
<b>Sapi</b> <i>Cow</i>	2.817
<b>Kambing</b> <i>Goat</i>	851
<b>Ayam Buras</b> <i>Cock</i>	89.577
<b>Itik</b> <i>Duck</i>	57

**Sumber / Source :** Dinas Perkebunan dan Peternakan Kabupaten Maluku Tengah

#### 5.4 PERIKANAN / FISHERY

**Tabel 5.4.1 Jumlah Rumah Tangga Perikanan (RTP), Nelayan/Petani Ikan, Kelompok Usaha, Anggota dan Koperasi di Kecamatan Seram Utara Timur Kobi, 2019**  
*Number of Fisheries Household, Fisherman, Work Group, Members and Cooperation in Seram Utara Timur Kobi Subdistrict, 2019*

Uraian <i>Description</i>	Jumlah
(1)	(2)
<b>Rumah Tangga Perikanan</b>	
<i>Fisheries Household</i>	
Tangkap	256
Kolam	20
Budidaya Laut	-
Pengelolaan Ikan	10
Papalele	40
<b>Nelayan / Petani Ikan</b>	
<i>Fisherman</i>	
Tangkap	450
Tambak	-
Kolam	16
Budidaya Laut	-
Pengelolaan Ikan	33
Papalele	47
<b>Kelompok Usaha/Anggota</b>	
<i>Unit/Members</i>	
Tangkap	68
	340
Kolam	2
	16
Budidaya Laut	-
	-
<b>Koperasi / Cooperative</b>	-
<b>Sumber / Source : Dinas Perikanan Kabupaten Maluku tengah</b>	

**Tabel 5.4.2 Jumlah Armada Penangkapan Ikan Menurut Jenis dan Ukuran di Kecamatan Seram Utara Timur Kobi, 2019**  
*Number of Fish Gear by Type and Size in Seram Utara Timur Kobi Subdistrict, 2019*

Uraian <i>Discription</i>	Jumlah
(1)	(2)
<b>Perahu Tanpa Motor</b>	
<i>Non Powered Boat</i>	
<b>Jukung</b>	81
<i>Jukung</i>	
<b>Kecil</b>	208
<i>Small</i>	
<b>Sedang</b>	37
<i>Medium</i>	
<b>Besar</b>	9
<i>Large</i>	
<b>Motor Tempel</b>	
<i>Outboat</i>	
Yamaha	12
Katinting	105
<b>Perahu/Kapal/Motor (GT)</b>	
<i>Boat/Ship GT</i>	
1 – <5 GT	-
5 – 10 GT	-
11 – 19 GT	-
20 – 30 GT	-
35 – 50 GT	-
<b>Jumlah / Total</b>	<b>452</b>

**Sumber / Source :** Dinas Perikanan Kabupaten Maluku Tengah

**Tabel 5.4.3 Jumlah Alat Penangkapan Ikan Menurut Jenis di Kecamatan Seram Utara Timur Kobi, 2016 - 2019**  
*Number of Fish Gear by Type in Seram Utara Timur Kobi Subdistrict, 2016 - 2019*

<b>Uraian</b>	<b>Jumlah</b>
<i>Discription</i>	
(1)	(2)
<b>Pukat Pantai</b>	5
<i>Beach Trawl</i>	
<b>Pukat Cincin</b>	-
<i>Dring Trawl</i>	
<b>Jaring Ingsang Hanyut</b>	36
<i>Flowsnet</i>	
<b>Jaring Ingsang Lingkar</b>	22
<i>Roundnet</i>	
<b>Jaring Ingsang Tetap</b>	37
<i>Steadynet</i>	
<b>Bagan Perahu</b>	-
<i>House Boat</i>	
<b>Bagan Tancap</b>	-
<i>Fix House</i>	
<b>Serok/Tanggo</b>	-
<i>Fest/Trap</i>	
<b>Jaring Lainnya</b>	-
<i>Other Nets</i>	
<b>Rawai Tetap</b>	6
<i>Steady Rawai</i>	
<b>Huhate</b>	-
<i>Huge</i>	
<b>Pancing Tonda</b>	156
<i>Srick Huge</i>	
<b>Pancing Ulur</b>	121
<i>Loose Huge</i>	
<b>Pancing Tegak</b>	35
<i>Stand Huge</i>	
<b>Pancing Cumi</b>	-
<i>Cuttle Huge</i>	

Lanjutan Tabel / Continued Table : 5. 4.3

Uraian <i>Discription</i>	Jumlah
(1)	(2)
<b>Pancing Lainnya</b>	
<i>Other Huges</i>	9
<b>Sero</b>	
<i>Leaf Net</i>	-
<b>Bubu</b>	
<i>Fish Trap</i>	29
<b>Perangkap Lainnya</b>	
<i>Other Trap</i>	-
<b>Pengumpul Rumput Laut</b>	
<i>Seaweed Gatherers</i>	-
<b>Pengumpul Kerang</b>	
<i>Shellfish Gatherers</i>	-
<b>Pengumpul Teripang</b>	
<i>Cucumbers Gatherers</i>	-
<b>Pengumpul Kepiting</b>	
<i>Crab Gatherers</i>	-
<b>Pengumpul Jala Tebar</b>	
<i>Jala Scatter Gatherers</i>	14
<b>Gar. Tom Lainnya</b>	13
<b>Alat Lainnya</b>	
<i>Others Gear</i>	-
<b>Jumlah / Total</b>	<b>483</b>

Sumber / Source : Dinas Perikanan Kabupaten Maluku Tengah



**Tabel 5.4.4** **Produksi dan Nilai Perikanan di Kecamatan Seram Utara Timur Kobi, 2019**  
*Fisheries Production and Production Value in Seram Utara Timur Kobi Subdistrict, 2019*

Uraian <i>Description</i>	Nilai
(1)	(2)
<b>Produksi (Ton)</b>	
<i>Production (Ton)</i>	
<b>Laut</b>	
<i>Sea Fish</i>	510,25
<b>Darat</b>	
<i>Land Fish</i>	7.46
<b>Jumlah</b>	
<i>Total</i>	517.71
<b>Nilai (Rp 000)</b>	
<i>Value (Rp 000)</i>	
<b>Laut</b>	
<i>Sea Fish</i>	7.315.926
<b>Darat</b>	
<i>Land Fish</i>	333.725
<b>Jumlah</b>	
<i>Total</i>	7.649.651

**Sumber / Source :** Dinas Perikanan Kabupaten Maluku Tengah

**Tabel 5.4.5 Luas Lahan Usaha, Produksi dan Nilai Budidaya Menurut Jenis Usaha di Kecamatan Seram Utara Timur Kobi, 2019**  
*Land Enterprises, Production and Value Aquaculture by Type of Business in Seram Utara Timur Kobi Subdistrict, 2019*

<b>Uraian</b>		<b>Luas</b>
<i>Discription</i>		
<b>(1)</b>		<b>(2)</b>
<b>Budidaya Air Tawar</b>		
<i>Cultivation of Fresh Water</i>		
	<b>Luas Lahan (Ha)</b>	0,10
	<i>Area Vast</i>	
<b>Kolam</b>	<b>Produksi (Ton)</b>	1,80
<i>Pond</i>	<i>Production</i>	
	<b>Nilai (Rp 000)</b>	9.150
	<i>Value</i>	
<b>Perairan Umum</b>		-
<i>Water Territory</i>		
	<b>Luas Lahan (Ha)</b>	-
	<i>Area Vast</i>	
<b>Telaga (Danua)</b>	<b>Produksi (Ton)</b>	-
<i>Lake</i>	<i>Production</i>	
	<b>Nilai (Rp 000)</b>	-
	<i>Value</i>	
<b>Rawa</b>		-
<i>Swamp</i>		
	<b>Luas Lahan (Ha)</b>	-
	<i>Area Vast</i>	
<b>Sungai</b>	<b>Produksi (Ton)</b>	-
<i>River</i>	<i>Production</i>	
	<b>Nilai (Rp 000)</b>	-
	<i>Value</i>	
	<b>Luas Lahan (Ha)</b>	-
	<i>Area Vast</i>	
<b>Budidaya Laut</b>	<b>Produksi (Ton)</b>	-
<i>Mariculture</i>	<i>Production</i>	
	<b>Nilai (Rp 000)</b>	-
	<i>Value</i>	

**Sumber / Source :** Dinas Perikanan Kabupaten Maluku Tengah

**Tabel 5.4.6 Pendapatan Per Kapita Nelayan di Kecamatan Seram Utara Timur Kobi, 2019**  
*Sailor Income Percapita in Seram Utara Timur Kobi Subdistrict, 2019*

<b>Uraian</b> <i>Discription</i>	<b>Nilai</b>
(1)	(2)
<b>Nilai Produksi (Rp. 000)</b> <i>Production Value (Rp. 000)</i>	7.649.651
<b>Biaya Eksplorasi (Rp. 000)</b> <i>Exploitation Price (Rp. 000)</i>	2.677.378
<b>Sisa Nilai Produksi (Rp. 000)</b> <i>Residu of Production Value (Rp. 000)</i>	4.972.273
<b>Jumlah Nelayan (Orang)</b> <i>Number of Sailor</i>	450
<b>Pendapatan Per Kapita Rata-Rata (Rp)</b> <i>Income Percapita Average</i>	
<b>Pertahun</b> <i>Yearly</i>	21.249.031
<b>Perbulan</b> <i>Monthly</i>	1.770.753
<b>Perhari</b> <i>Daily</i>	59.025

**Sumber / Source :** Dinas Perikanan Kabupaten Maluku Tengah

**Tabel 5.4.7 Luas dan Kondisi Terumbu Karang, Hutan Mangrove dan Padang Lamun Di Kecamatan Seram Utara Timur Kobi, 2017 - 2019**  
*The Vast and Conditional of Coral, Mangrove and Lamun Plain in Seram Utara Timur Kobi Subdistrict, 2017 - 2019*

Uraian <i>Discription</i>	Nilai
(1)	(2)
<b>Kondisi Terumbu Karang (Ha)</b>	
<i>Coral Condition (Ha)</i>	
<b>Luas</b>	
<i>Vast</i>	499,2
<b>Baik</b>	
<i>Good</i>	440,7
<b>Rusak</b>	
<i>Bad</i>	58,5
<b>Reboisasi</b>	
<i>Reboisation</i>	-
<b>Kondisi Hutan Mangrove (Ha)</b>	
<i>Mangrove Condition (Ha)</i>	
<b>Luas</b>	
<i>Vast</i>	1.562,6
<b>Baik</b>	
<i>Good</i>	1.260,7
<b>Rusak</b>	
<i>Bad</i>	295,4
<b>Reboisasi</b>	
<i>Reboisation</i>	0,3
<b>Kondisi Padang Lamun (Ha)</b>	
<i>Lamun Plain Condition (Ha)</i>	
<b>Luas</b>	
<i>Vast</i>	339,1
<b>Baik</b>	
<i>Good</i>	297,8
<b>Rusak</b>	
<i>Bad</i>	18,3
<b>Reboisasi</b>	
<i>Reboisation</i>	-

**Sumber / Source :** Dinas Perikanan Kabupaten Maluku Tengah

**Tabel 5.4.8 Luas Potensi dan Pemanfaatan Lahan Budidaya Laut, air Payau dan Air Tawar di Kecamatan Seram Utara Timur Kobi, 2017 - 2019**  
*The Vast of Potency and Advantage to Cultivate in Sea Saltish Water and Fresh Water in Seram Utara Timur Kobi Subdistrict, 2017 - 2019*

<b>Uraian</b>		<b>Luas</b>
<i>Description</i>		
<b>(1)</b>		<b>(2)</b>
<b>Budidaya Laut</b>		
<i>Cultivation in Sea</i>		
<b>Mutiara</b> <i>Pearl</i>	<b>Potensi</b> <i>Potential</i>	-
	<b>Pemanfaatan</b> <i>Utilization</i>	-
<b>Rumput Laut</b> <i>Seaweed</i>	<b>Potensi</b> <i>Potential</i>	-
	<b>Pemanfaatan</b> <i>Utilization</i>	-
<b>Teripang</b> <i>Sea Cucumbers</i>	<b>Potensi</b> <i>Potential</i>	-
	<b>Pemanfaatan</b> <i>Utilization</i>	-
<b>Keramba Apung</b> <i>Floating Cages</i>	<b>Potensi</b> <i>Potential</i>	-
	<b>Pemanfaatan</b> <i>Utilization</i>	-
<b>Kerang-Kerangan</b> <i>Shellfish</i>	<b>Potensi</b> <i>Potential</i>	-
	<b>Pemanfaatan</b> <i>Utilization</i>	-
<b>Budidaya Air Payau</b>		
<i>Cultivation Saltish Water</i>		
<b>Tamb.Udang</b> <i>Shrimp</i>	<b>Potensi</b> <i>Potential</i>	2.755,1
	<b>Pemanfaatan</b> <i>Utilization</i>	56,4

Lanjutan Tabel / Continued Table : 5.4.8


Uraian <i>Discription</i>		Luas
(1)		(2)
<b>Tamb. Kepiting</b> <i>Crab Ponds</i>	<b>Potensi</b> <i>Potential</i>	2.755,1
	<b>Pemanfaatan</b> <i>Utilization</i>	0,2
<b>Budidaya Air Tawar</b> <i>Cultivation In Fresh Water</i>		
<b>Kolam</b> <i>Pool</i>	<b>Potensi</b> <i>Potential</i>	20,0
	<b>Pemanfaatan</b> <i>Utilization</i>	0,1

Sumber / Source : Dinas Perikanan Kabupaten Maluku Tengah

# BAB 6

## PERINDUSTRIAN DAN ENERGI

*INDUSTRY AND ENERGY*



<https://malukutengahkab.bps.go.id>



## PENJELASAN TEKNIS

- 1 **Perusahaan Listrik Negara (disingkat PLN)** atau nama resminya adalah **PT. PLN (Persero)** adalah sebuah BUMN yang mengurus semua aspek kelistrikan yang ada di Indonesia
- 2 **Unit PT. PLN (Persero)** dibagi dalam beberapa Wilayah untuk mengurus Pembangkitan, Penyaluran (Transmisi) dan Pengaturan Beban, dan Distribusi kepada pelanggan. Namun khusus untuk kawasan dengan listrik terinterkoneksi Jawa - Bali bagian unit-unit dibagi tersendiri, untuk Pembangkitan tersendiri, Penyaluran (Transmisi) tersendiri, Pengaturan Beban tersendiri dan Distribusi tersendiri. Khusus untuk pembangkitan listrik kebanyakan pembangkitan listrik di Indonesia dipasok oleh Perusahaan Swasta walaupun ada beberapa milik PLN.
- 3 **PDAM** atau **Perusahaan Daerah Air Minum** merupakan salah satu unit usaha milik daerah, yang bergerak dalam distribusi air bersih bagi masyarakat umum. PDAM terdapat di setiap provinsi, kabupaten, dan kotamadya di seluruh Indonesia. PDAM merupakan perusahaan daerah sebagai sarana penyedia air bersih yang diawasi dan dimonitor oleh aparataparat eksekutif maupun legislatif daerah.
- 4 **Perusahaan air minum** yang dikelola negara secara modern sudah ada sejak zaman penjajahan Belanda pada tahun 1920an dengan nama *Waterleiding* sedangkan pada

## TECHNICAL NOTES

- 1 **State Electricity Company ( abbreviated PLN )** or its official name is *PT . PLN ( Persero )* is a state that deal with all aspects of electricity in Indonesia
- 2 **Unit PT . PLN ( Persero )** is divided into several Areas to take care of Generation , Distribution ( Transmission ) and Load Control , and distribution to the customer . But for the region with interconnected electrical Java - Bali units broken out separately , for their own generation , Distribution ( Transmission ) of its own , its own Load Control and Distribution of its own . Especially for the generation of electricity most of the electricity generation in Indonesia supplied by a private company although some PLN .
- 3 **PDAM or Regional Water Company** is one of the business units belonging to the area , which is engaged in the distribution of clean water to the general public . PDAM contained in each province , district and municipalities across Indonesia . PDAM a local company as a means of water providers are supervised and monitored by the executive and legislative aparataparat area.
- 4 **The water company** is managed gatra modern Operate Existing ADA since the Dutch colonial era WITH THE year 1920 in the name of the Japanese occupation

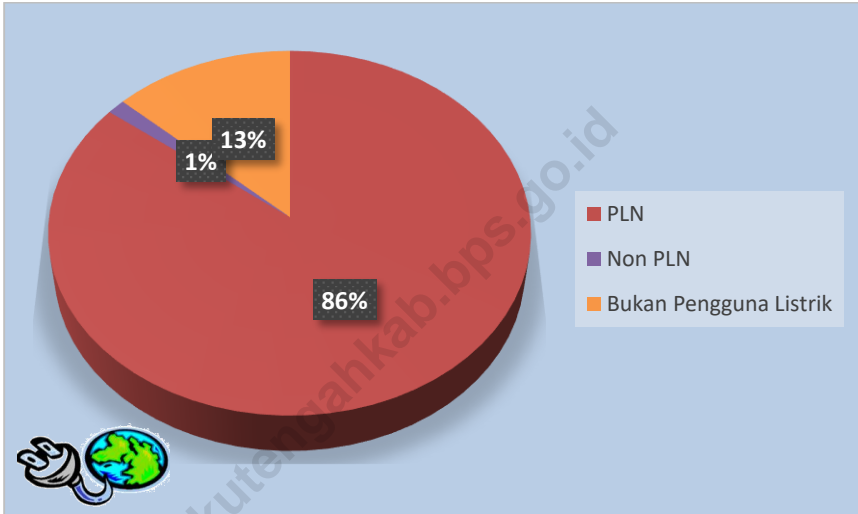
pendudukan Jepang perusahaan air minum dinamai *Suido Syo*.

*Waterleiding while AT Water company named Suido Syo .*

- |  |   |
|--|---|
| <p><b>5 Daya Tersambung atau Daya Terpasang</b> merupakan batas daya yang dapat digunakan oleh pelanggan setiap saat dan tercatat di PT PLN (PERSERO) serta menjadi dasar perhitungan Biaya Beban</p> <p><b>6 Pelanggan</b> adalah individu atau kelompok, baik rumah tangga, perusahaan atau institusi non profit yang membeli air bersih dari perusahaan air bersih</p> <p><b>7 Air disalurkan</b> adalah volume air bersih dari perusahaan air bersih</p> | <p><b>5 Connected Power or Installed power</b> is a power limit that can be used by customers at any time and are listed at PT PLN ( Persero ) as well as a calculation base Cost Burden</p> <p><b>6 Customers</b> are individuals or groups, whether household, company or non-profit institutions that buy water supply from water supply establishment</p> <p><b>7 Distributed water</b> is the volume of water supply from water supply establishment</p> |
|--|---|

**Gambar 6**  
Picture

**Persentase Keluarga Pengguna Listrik PLN dan Listrik Non PLN di Kecamatan Seram Utara Timur Kobi, 2019**  
*Percentage of Government Electricity and Non Electricity in Seram Utara Timur Kobi Subdistrict, 2019*



Sumber : BPS, Pendataan Potensi Desa (Podes) 2019

## 6.1 LISTRIK / ELECTRICITY

**Tabel 6.1.1 Banyaknya Keluarga Menurut Desa/Kelurahan dan Jenis Pengguna Listrik di Kecamatan Seram Utara Timur Kobi, 2019**  
*Number of Families by Village and Types of Electricity Users in Seram Utara Timur Kobi subdistrict, 2019*

Desa/Kelurahan	Pengguna Listrik			Bukan Pengguna Listrik
	PLN	Non PLN	Jumlah	
(1)	(2)	(3)	(4)	(5)
1. Kobi	440	0	440	2
2. Kobi Mukti	354	0	354	32
3. Maneo Rendah	0	0	0	264
4. Leawai	205	0	205	2
5. Samal	338	0	338	2
6. Waitonipa	245	0	245	5
7. Morokay	405	0	405	36
8. Waimusi	354	0	354	12
9. Waiasih	197	0	197	25
10. Marasahua	101	0	101	3
11. Sariputih	500	49	549	1
12. Kabauhari	0	0	0	100
<b>Seram Utara Timur Kobi</b>	<b>3.139</b>	<b>49</b>	<b>3.188</b>	<b>484</b>

Catatan:

Sumber: BPS, Pendataan Potensi Desa (Podes) 2019

**Tabel 6.1.2 Banyaknya Desa/Kelurahan Menurut Keberadaan Penerangan Jalan Utama Desa/Kelurahan di Kecamatan Seram Utara Timur Kobi, 2014, 2018, dan 2019**  
*Number of Villages According to the Existence of Village Main Street Lighting in Seram Utara Timur Kobi Subdistrict, 2014, 2018, and 2019*

Penerangan Jalan Utama	2014	2018	2019
(1)	(2)	(3)	(4)

**Sumber Penerangan Jalan Utama**

Listrik Pemerintah	1	1	2
Listrik Non Pemerintah	2	5	3
Non Listrik	0	6	0

Catatan:

Sumber: BPS, Pendataan Potensi Desa (Podes) 2014,2018, dan 2019

## 6.2 BAHAN BAKAR / FUEL

**Tabel 6.2.1** Banyaknya Desa/Kelurahan Menurut Jenis Bahan Bakar untuk Memasak yang Digunakan Oleh Sebagian Besar Keluarga di Kecamatan Seram Utara Timur Kobi, 2014, 2018, dan 2019  
*Number of Villages / Kelurahan by Type of Fuel for Cooking Used By Most Families in Seram Utara Timur Kobi Subdistrict, 2014, 2018, and 2019*

Jenis Bahan Bakar	2014	2018	2019
(1)	(2)	(3)	(4)
Gas Kota	0	0	0
LPG 3 Kg	0	0	0
LPG lebih dari 3 Kg	0	0	0
Minyak Tanah	0	3	3
Kayu Bakar	13	9	9
Lainnya	0	0	0

Sumber: BPS, Pendataan Potensi Desa (Podes) 2014,2018, dan 2019

### 6.3 AIR / WATER

**Tabel 6.3.1 Banyaknya Desa/Kelurahan Menurut Sumber Air Minum Sebagian Besar Keluarga di Kecamatan Seram Utara Timur Kobi, 2014, 2018, dan 2019**  
*Number of Villages According to Drinking Water Source Most of The Families In Seram Utara Timur Kobi, 2014, 2018 and 2019*

Sumber Air Minum	2014	2018	2019
(1)	(2)	(3)	(4)
Air Kemasan Bermerk	0	0	0
Air Isi Ulang	0	2	0
Ledeng Dengan Meteran	1	0	0
Ledeng Tanpa Meteran	0	1	0
Sumur Bor atau Pompa	0	1	1
Sumur	7	7	6
Mata Air	0	0	0
Sungai/Danau/Kolam/ Waduk/Situ/ Embung/Bendungan	3	0	1
Air Hujan	2	1	4
Lainnya	0	0	0

Catatan:

Sumber: BPS, Pendataan Potensi Desa (Podes) 2014,2018, dan 2019

**Tabel 6.3.2 Banyaknya Embung Desa Menurut Desa/Kelurahan di Kecamatan Seram Utara Timur Kobi, 2018 - 2019**  
*Number of Village Embungs According to the Villages, 2018 - 2019*

	<b>Desa/Kelurahan</b>	<b>2018</b>	<b>2019</b>
	(1)	(2)	(3)
1.	Kobi	0	0
2.	Kobi Mukti	0	0
3.	Maneo Rendah	0	0
4.	Leawai	0	0
5.	Samal	0	0
6.	Waitonipa	0	1
7.	Morokay	0	1
8.	Waimusi	0	0
9.	Waiasih	0	0
10.	Marasahua	0	0
11.	Sariputih	0	1
12.	Kabauhari	0	0
	<b>Seram Utara Timur Kobi</b>	<b>0</b>	<b>3</b>

Catatan:

Sumber:

BPS, Pendataan Potensi Desa (Podes) 2018 dan 2019



# BAB 7

## HOTEL DAN PARIWISATA

*HOTEL AND TOURISM*





## PENJELASAN TEKNIS

- 1 1. **Wisatawan mancanegara** (wisman) ialah setiap pengunjung yang mengunjungi suatu negara di luar tempat tinggalnya, didorong oleh satu atau beberapa keperluan tanpa bermaksud memperoleh penghasilan di tempat yang dikunjungi dan lamanya kunjungan tersebut tidak lebih dari satu tahun (12 bulan). Definisi ini mencakup 2 (dua) kategori wisatawan mancanegara, yaitu :
- a. Wisatawan (turis) ialah setiap pengunjung seperti definisi di atas yang tinggal paling sedikit 24 jam, akan tetapi tidak lebih dari 1 (satu) tahun di tempat yang dikunjungi, dengan maksud antara lain: berlibur, rekreasi, olah raga, bisnis, menghadiri pertemuan, studi, dan kunjungan dengan alasan kesehatan.
  - b. *Excursionist* ialah setiap pengunjung seperti definisi di atas yang tinggal kurang dari 24 jam di tempat yang dikunjungi (termasuk "Cruise passengers"). *Cruise Passengers* ialah setiap pengunjung yang tiba di suatu negara di mana mereka tidak menginap di akomodasi yang tersedia di negara tersebut, misalnya dengan kapal laut

## TECHNICAL NOTES

- 1 2. **An International Visitor** is any person visiting a country other than his usual place of residence for any reason other than for earning income in the country visited, and the length of stay is no more than one year (12 months). This definition covers two categories of foreign visitors, namely :
- a. "Tourist" is any visitor staying for at least 24 hours, but no more than one year, in the country visited, with the intention of visiting, and for any of these purposes: Pleasure, recreation and sports, Business, visiting friends and relatives, missions, attending meetings, conferences, visit for health reasons and study.
  - b. "Excursionist" is any visitor staying less than 24 hours in the country visited including, "Cruise Passengers", i.e. visitors arriving in a country without staying in any accommodation available in the visited country

- Rata-rata lama tinggal** adalah rata-rata waktu tinggal wisatawan mancanegara di Indonesia untuk satu kali kunjungan
- 3 Usaha penyediaan akomodasi** adalah usaha yang menyediakan pelayanan penginapan yang dapat dilengkapi dengan pelayanan pariwisata lainnya. Usaha penyediaan akomodasi dapat berupa hotel, vila, pondok wisata, bumi perkemahan, persinggahan karavan, dan akomodasi lainnya yang digunakan untuk tujuan pariwisata
  - 4 Hotel** adalah penyediaan akomodasi secara harian berupa kamar-kamar di dalam satu bangunan yang dapat dilengkapi dengan jasa pelayanan makan dan minum, kegiatan hiburan dan atau fasilitas lainnya. Hotel terdiri dari hotel berbintang dan hotel non-bintang
  - 5 Hotel bintang** adalah usaha penyediaan jasa pelayanan penginapan, makan minum serta jasa lainnya bagi umum dengan menggunakan sebagian atau seluruh bangunan. Usaha ini dikelola secara komersial serta memenuhi ketentuan persyaratan sebagai hotel bintang (termasuk berlian) yang ditetapkan dalam surat keputusan instansi yang membinanya. Misalnya hotel bintang lima, hotel bintang empat dan seterusnya
  - 6 Tingkat penghunian kamar hotel** adalah persentase banyaknya malam kamar yang dihuni terhadap banyaknya malam kamar yang tersedia
  - 2 Average length of stay** is the average stay duration of foreign visitor in Indonesia for one trip
  - 3 The business of providing accommodation** is a business that provides specialty services that can be equipped with other tourism services. It includes hotel, villa, cottage, camping, caravan stop, and other accommodation that are used for tourism purposes
  - 4 Hotel** is a daily supply of accommodation rooms within a building which can be equipped with eating and drinking services, entertainment activities and/or other facilities. Hotel consists of a classified hotel and a non-classified hotel.
  - 5 A star hotel** is the business of providing an accommodation, eating and drinking as well as other services for the public by using a building or a part of a building. It is managed commercially and meets specified requirements as a star hotel (including diamonds) set forth in the decree of fostering agency. For example, five star hotel, four star hotel, and so on
  - 6 Room occupancy rate** is the number of room-nights occupied divided by the number of room-nights available, multiplied by 100 percent.

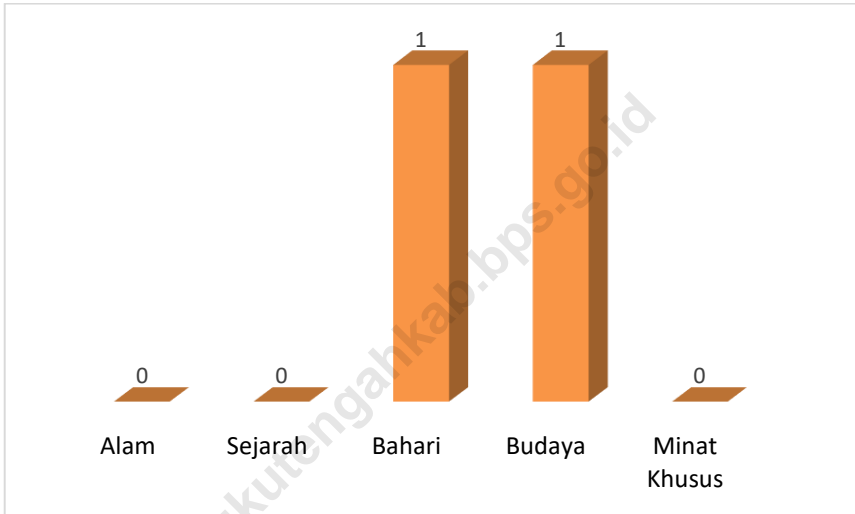
- 7 Rata-rata lamanya tamu menginap** adalah banyaknya malam tempat tidur yang terpakai (malam tamu) dengan banyaknya tamu yang menginap di hotel atau akomodasi lainnya
- 7 *Average length of stay*** is the number of bed-nights used (guest night) divided by the number of guests coming to spend the night at the accommodation

<https://malukutengahkab.bps.go.id>

**Gambar 7**  
*Picture*

**Jumlah Objek Wisata di Kecamatan Seram Utara Timur Kobi, 2019**

*Number of Attractions in Seram Utara Timur Kobi Subdistrict, 2019*



**Sumber / Source :** Dinas Pariwisata, Kepemudaan dan Olahraga  
Kabupaten Maluku Tengah

**7.1 HOTEL / HOTEL**

**Tabel 7.1.1 Jumlah Kamar dan Tempat Tidur Dirinci Menurut Hotel/Penginapan di Kecamatan Seram Utara Timur Kobi, 2019**  
*Number Bed and Rooms by The Hotels/Homestay in Seram Utara Timur Kobi Subdistrict, 2019*

<b>Nama Hotel</b> <i>Name of Hotel</i>	<b>Jumlah Kamar</b> <i>Room Number</i>	<b>Jumlah Tempat Tidur</b> <i>Bed Number</i>
<b>(1)</b>	<b>(2)</b>	<b>(3)</b>
Penginapan Gren Kopi	12	24

**Sumber / Source :** Dinas Pariwisata, Kepemudaan dan Olahraga Kab. Maluku Tengah

**Tabel 7.1.2 Tarif Hotel/Penginapan di Kecamatan Seram Utara Timur Kobi, 2019**  
*Table The Hotels/Homestay Rate in Seram Utara Timur Kobi Subdistrict, 2019*

Nama Hotel <i>Name of Hotel</i>	Tarif Kamar (Rp) <i>Room Tarif (Rp)</i>	
	Minimum <i>Minimum</i>	Maksimum <i>Maximum</i>
(1)	(2)	(3)
Penginapan Gren Kopi	150 000	200 000

**Sumber / Source :** Dinas Pariwisata, Kepemudaan dan Olahraga Kab. Maluku Tengah



## 7.2 PARIWISATA / TOURISM

**Tabel 7.2.1** Jumlah Objek Wisata di Kecamatan Seram Utara Timur Kobi, 2016-2019  
*Table* **2016-2019**  
*Number of Destination in Seram Utara Timur Kobi Subdistrict, 2016-2019*

Tahun <i>Year</i>	Alam <i>Nature</i>	Sejarah <i>Historical</i>	Bahari <i>Marine</i>	Budaya <i>Culture</i>	Minat Khusus <i>Special Interest</i>	Jumlah <i>Total</i>
(1)	(2)	(3)	(4)	(5)	(6)	(7)
<b>2019</b>	-	-	1	1	-	2

**Sumber / Source** : Dinas Pariwisata, Kepemudaan dan Olahraga  
Kabupaten Maluku Tengah

**Tabel 7.2.2 Nama dan Lokasi Objek Wisata Menurut Jenis di Kecamatan Seram Utara Timur Kobi, 2019**  
*Name and Location of Destination by The Sort in Seram Utara Timur Kobi Subdistrict, 2019*

Kecamatan Districts	Objek Wisata / Destination		
	Lokasi Location	Nama Name	Jenis Type
(1)	(2)	(3)	(4)
Seram Utara Timur Kobi	Kobi Sadar	Pantai Kobi Sadar	<i>Bahari</i>
	Maneo	Suku Mausu Ane	<i>Budaya</i>

**Sumber / Source :** Dinas Pariwisata, Kepemudaan dan Olahraga  
 Kabupaten Maluku Tengah /  
*Office of Tourism, Youth and Sports, Central Maluku Regency*

# BAB 8

## TRANSPORTASI DAN KOMUNIKASI

*TRANSPORTION AND  
COMMUNICATION*



<https://malukutengahkab.bps.go.id>



## PENJELASAN TEKNIS

## TECHNICAL NOTES

- |  |   |
|--|---|
| <p><b>1</b> <b>Transportasi</b> adalah perpindahan manusia atau barang dari satu tempat ke tempat lainnya dengan menggunakan sebuah kendaraan yang digerakkan oleh manusia atau mesin.</p>   | <p><b>1</b> <i>Transportation is the movement of people or goods from one place to another by using a vehicle driven by human or machine.</i></p>   |
| <p><b>2</b> <b>Jalan</b> adalah prasarana transportasi darat yang meliputi segala bagian jalan, termasuk bangunan pelengkap dan perlengkapannya yang diperuntukkan bagi lalu lintas, yang berada pada permukaan tanah, di atas permukaan tanah, di bawah permukaan tanah dan/atau air, serta di atas permukaan air, kecuali jalan kereta api, jalan lori, dan jalan kabel.</p>             | <p><b>2</b> <i>The road is the infrastructure of land transport covering all parts of the road , including complementary buildings and equipment intended for traffic , which is at ground level , above ground , below ground and / or water , as well as on the surface of the water , but to walk rail, road lorries , and the cable path.</i></p> |
| <p><b>3</b> <b>Pelabuhan</b> adalah sebuah fasilitas di ujung samudera, sungai, atau danau untuk menerima kapal dan memindahkan barang kargo maupun penumpang ke dalamnya. Pelabuhan biasanya memiliki alat-alat yang dirancang khusus untuk memuat dan membongkar muatan kapal-kapal yang berlabuh.</p>   | <p><b>3</b> <i>The port is a facility at the end of the ocean , river or lake to accept the ship and move cargo and passengers into it . Ports usually have tools designed specifically to load and unload the ships anchored.</i></p>  |
| <p><b>4</b> <b>Seram Utara Timur Kobir udara</b> (disingkat: <b>Seram Utara Timur Kobira</b>) atau <b>pelabuhan udara</b> merupakan sebuah fasilitas tempat pesawat terbang dapat lepas landas dan mendarat. Seram Utara Timur Kobir udara yang paling sederhana minimal memiliki sebuah landas pacu namun Seram Utara Timur Kobira-Seram Utara Timur Kobira besar biasanya dilengkapi</p> | <p><b>4</b> <i>Aerodrome ( abbreviated : Airport ) or air port is a facility where aircraft can take off and land . The simplest aerodrome has a runway minimal but large airports usually include various other facilities , both for operators and for users of aviation services.</i></p>  |

- berbagai fasilitas lain, baik untuk operator layanan penerbangan maupun bagi penggunaannya.
- 5 **Kendaraan bermotor** adalah setiap kendaraan yang digerakkan oleh peralatan teknik yang ada pada kendaraan tersebut, biasanya digunakan untuk angkutan orang atau barang di atas jalan raya selain kendaraan yang berjalan di atas rel. Kendaraan bermotor yang dicatat adalah semua jenis kendaraan kecuali kendaraan bermotor TNI/Polri dan Korps Diplomatik.
- 5 **Motor vehicles** are any kind of vehicles motorized by machine set up in those vehicles, they are usually used for transporting peoples or goods on roads except vehicles moving along a railway line. The data cover all kinds of motor vehicles except those belong to Indonesia Army Force Indonesian State Police and Diplomatic Corps.
- 6 **Kunjungan kapal** adalah kapal yang datang di pelabuhan baik untuk berlabuh di perairan maupun bersandar di dermaga
- 6 **Ship call** is a ship arriving at a port either for mooring or berthing
- 7 **Gross Ton (GT)** adalah volume ruangan kapal dalam m<sup>3</sup>, kecuali terowongan, lubang poros baling-baling, tempat jangkar, dan alas ganda
- Gross Ton (GT)** is total volume of all room in a ship (m<sup>3</sup>), excluding the volume of tunnel, the axle of propellers, the anchor, and the chain locker
- 8 **Kantor Pos** adalah tempat pemberi pelayanan komunikasi tertulis dan atau surat elektronik, layanan paket, layanan logistik, layanan transaksi keuangan, dan layanan keagenan pos untuk kepentingan umum. Rumah pos berfungsi sama seperti kantor pos dan kantor pos pembantu, bedanya rumah pos biasanya terletak di daerah terpencil
- Post Office** is a service provider facility of written communication and or electronic mail, parcel service, logistics services, financial transaction services, and postal services to the public. Postal house has the same function as the post office and subsidiary of post office, the difference is that postal house is usually located in remote areas
- 9 **Telekomunikasi** adalah setiap pemancaran, pengiriman dan atau penerimaan dari setiap informasi dalam bentuk tanda-tanda, isyarat, tulisan, gambar, suara dan bunyi melalui sistem kawat, optik, radio atau sistem
- Telecommunication** includes every transmitting, delivering and or receiving from every information of marking, signal, article, picture, sound and voice through strand of wire system, optic, radio or other

- elektromagnetik lainnya
- 10 Jaringan telekomunikasi** adalah rangkaian perangkat telekomunikasi dan kelengkapannya yang digunakan dalam bertelekomunikasi
- 11 Telepon tetap kabel** dalam Susenas disebut **telepon rumah** adalah jaringan telekomunikasi menggunakan perangkat telepon tetap dengan kabel yang secara umum diatur oleh standar-standar teknis dengan menggunakan suatu nomor telepon, dikenal pula sebagai Public Switched Telephone Network (PSTN). Pada umumnya dimanfaatkan untuk telepon rumah dan jaringan internet, memiliki kemampuan menghantarkan sinyal dengan kuat dan jelas dengan biaya yang relatif lebih murah
- 12 Telepon bergerak seluler** adalah perangkat telekomunikasi elektronik yang mempunyai kemampuan dasar yang sama dengan telepon tetap kabel, namun dapat dibawa ke mana-mana (portable, mobile) dan tidak perlu disambungkan dengan jaringan telekomunikasi kabel. Selain berfungsi sebagai telepon, telepon selular modern biasanya mendukung layanan tambahan seperti Short Messages Services (SMS), Multimedia Messages Service (MMS), e-mail dan akses Internet, aplikasi bisnis dan permainan, serta fotografi. Saat ini, Indonesia mempunyai dua sistem jaringan telepon bergerak seluler yaitu Global System for
- electromagnetic system*
- Telecommunication network** is peripheral network of telecommunication and its equipment used in the means of telecommunication
- 11 Fixed line telephone based on Susenas called home phone** is a telecommunication network using fixed line telephone device which is generally regulated by technical standards, using a phone number, also known as the Public Switched Telephone Network (PSTN). It is generally used for home phone and Internet networks, has the ability to deliver a strong and clear signal with a relatively low cost
- 12 Cellular mobile phone** is an electronic telecommunication device which has the same basic capabilities with fixed cables, but can be taken anywhere (portable, mobile) and does not need to be connected to the wired telecommunications networks. In addition to functioning as a telephone, modern mobile phone typically supports additional services such as Short Messages Services (SMS), Multimedia Messages Service (MMS), e-mail and access to the Internet, business applications and games, as well as photography. Currently, Indonesia has two cellular mobile telephone network

Mobile Telecommunications  
(GSM) dan CDMA

*system that are GSM (Global System for Mobile Telecommunications) and Code Division Multiple Access (CDMA)*

**13** **Internet** adalah sebuah jaringan komputer publik di seluruh dunia. Internet menyediakan akses ke sejumlah layanan komunikasi termasuk World Wide Web dan membawa email, berita, hiburan dan file data

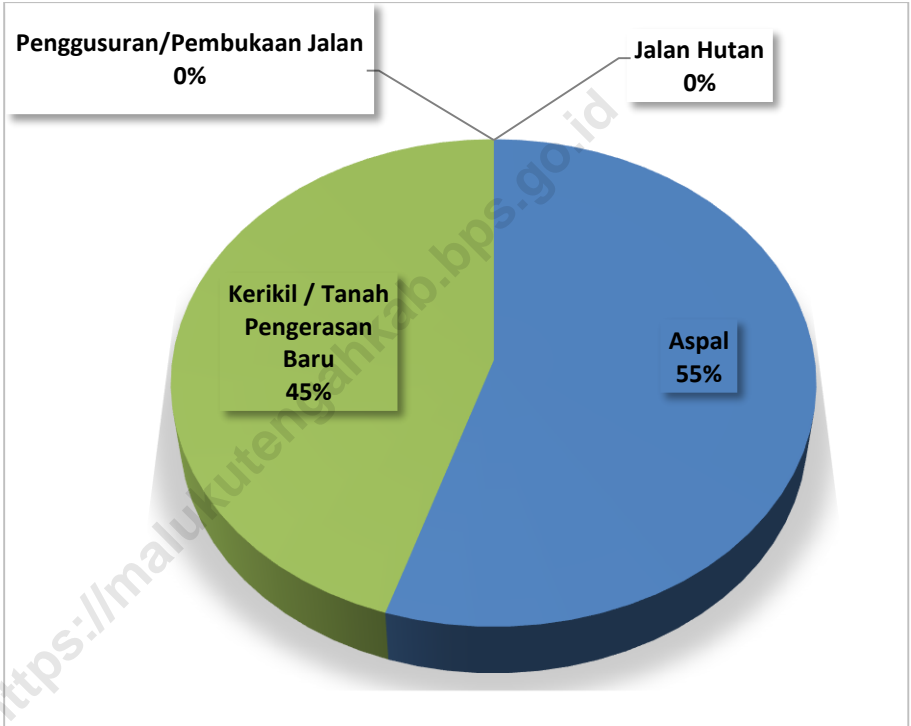
**13** **The internet** is a worldwide public computer network. It provides access to a number of communication services including the World Wide Web and carries e-mail, news, entertainment and data files



**Gambar 8**  
Picture

**Presentase Panjang Jalan Menurut Konstruksi di Kecamatan Seram Utara Timur Kobi, 2019**

*Percentage Road Length By Construction in Seram Utara Timur Kobi Subdistrict, 2019*



**Sumber / Source :** Dinas Pekerjaan Umum dan Penataan Ruang Kabupaten Maluku Tengah

**8.1 TRANSPORTASI / TRANSPORTATION**

**Tabel 8.1.1** **Kondisi Jalan Darat Antar Desa/Kelurahan Menurut Desa/Kelurahan di Kecamatan Seram Utara Timur Kobi, 2019**  
*Land Road Conditions between Villages by Villages In Seram Utara Timur Kobi, 2019*

Desa/Kelurahan	Jenis Permukaan Jalan	Dapat Dilalui Kendaraan Bermotor Roda 4 atau Lebih
(1)	(2)	(3)
1. Kobi	Diperkeras (Kerikil, batu, dll)	Sepanjang tahun
2. Kobi Mukti	Aspal/beton	Sepanjang tahun
3. Maneo Rendah	Tanah	Tidak dapat dilalui sepanjang tahun
4. Leawai	Aspal/beton	Sepanjang tahun
5. Samal	Aspal/beton	Sepanjang tahun
6. Waitonipa	Aspal/beton	Sepanjang tahun
7. Morokay	Diperkeras (Kerikil, batu, dll)	Sepanjang tahun
8. Waimusi	Diperkeras (Kerikil, batu, dll)	Sepanjang tahun
9. Waiasih	Diperkeras (Kerikil, batu, dll)	Sepanjang tahun
10. Marasahua	Diperkeras (Kerikil, batu, dll)	Sepanjang tahun
11. Sariputih	Diperkeras (Kerikil, batu, dll)	Sepanjang tahun
12. Kabauhari	Tanah	Sepanjang tahun kecuali saat tertentu (ketika turun hujan, pasang, dll)

Catatan:

Sumber: BPS, Pendataan Potensi Desa (Podes) 2019

**Tabel 8.1.2 Panjang Jalan Menurut Pemerintahan yang Berwenang Mengelolanya di Kecamatan Seram Utara Timur Kobi, 2019**  
*Length of Roads by Subdistrict and Level of Government Authority in Seram Utara Timur Kobi Subdistrict, 2019*

Kecamatan <i>Subdistrict</i>	Pemerintahan yang Berwenang Mengelola <i>Level of Government Authority</i>			Jumlah <i>Total</i>
	Negara <i>State</i>	Provinsi <i>Province</i>	Kabupaten/ Kota <i>Regency/City</i>	
(1)	(2)	(3)	(4)	(5)
Seram Utara Timur Kobi	31,61	-	75,574	107,184

**Sumber / Source :** Dinas Pekerjaan Umum dan Penataan Ruang Kabupaten Maluku Tengah

**Tabel 8.1.3 Panjang Jalan Kabupaten Menurut Jenis Konstruksi di Kecamatan Seram Utara Timur Kobi, 2019**  
*Regency Road Length by Constuction in Seram Utara Timur Kobi Subdistrict, 2019*

<b>Kecamatan</b> <i>District</i>	<b>Jenis Konstruksi</b> <i>Construction Type</i>	<b>Panjang Jalan (km)</b> <i>Road Length (km)</i>
<b>(1)</b>	<b>(2)</b>	<b>(3)</b>
Seram Utara Timur Kobi	<b>Aspal</b> <i>Asphalted</i>	41,537
	<b>Kerikil / Tanah Pengerasan Baru</b> <i>Soil/Stones of New Harnener</i>	34,037
	<b>Penggusuran/Pembukaan Jalan</b> <i>Crashing/New Road Servey</i>	-
	<b>Jalan Hutan</b> <i>Road of Jungle</i>	-
<b>Jumlah / Total</b>		75,574

**Sumber / Source :** Dinas Pekerjaan Umum dan Penataan Ruang Kabupaten Maluku Tengah

**Tabel 8.1.4 Sarana Transportasi Antar Desa/Kelurahan Menurut Desa/Kelurahan di Kecamatan Seram Utara Timur Kobi, 2019**  
*Inter-Villages Transportation Facilities by Villages in Seram Utara Timur Kobi Subdistrict, 2019*

	Desa/Kelurahan	Jenis Transportasi	Keberadaan Angkutan Umum
	(1)	(2)	(3)
1.	Kobi	Darat	Ada, tanpa trayek tetap
2.	Kobi Mukti	Darat	Ada, tanpa trayek tetap
3.	Maneo Rendah	Darat	Tidak ada angkutan umum
4.	Leawai	Darat	Ada, tanpa trayek tetap
5.	Samal	Darat	Ada, tanpa trayek tetap
6.	Waitonipa	Darat	Ada, tanpa trayek tetap
7.	Morokay	Darat	Ada, tanpa trayek tetap
8.	Waimusi	Darat	Ada, tanpa trayek tetap
9.	Waiasih	Darat	Tidak ada angkutan umum
10.	Marasahua	Darat	Ada, tanpa trayek tetap
11.	Sariputih	Darat	Ada, tanpa trayek tetap
12.	Kabauhari	Darat	Tidak ada angkutan umum

Catatan:

Sumber: BPS, Pendataan Potensi Desa (Podes) 2019

**8.2 TELEKUMUNIKASI /COMMUNICATION**

**Tabel 8.2.1 Jumlah Menara dan Operator Layanan Komunikasi Telepon Seluler Serta Kondisi Sinyal Telepon Seluler Menurut Desa/Kelurahan di Kecamatan Seram Utara Timur Kobi, 2019**  
*Number of Towers and Cellular Telephone Communication Service Operators as well as the Conditions of Cellular Phone Signals by Villages in Seram Utara Timur Kobi Subdistrict, 2019*

Desa/Kelurahan	Jumlah Menara Telepon Seluler (BTS)	Jumlah Operator Layanan Komunikasi Telepon Seluler Yang Menjangkau di Desa/Kelurahan	Kondisi Sinyal Telepon Seluler di Sebagian Besar Wilayah Desa/Kelurahan
(1)	(2)	(3)	(4)
1. Kobi	1	1	Kuat
2. Kobi Mukti	0	1	Lemah
3. Maneo Rendah	0	0	Lemah
4. Leawai	0	1	Kuat
5. Samal	1	1	Kuat
6. Waitonipa	0	1	Lemah
7. Morokay	1	1	Kuat
8. Waimusi	0	1	Lemah
9. Waiasih	0	0	Lemah
10. Marasahua	0	0	Lemah
11. Sariputih	1	1	Lemah
12. Kabauhari	0	1	Tidak ada Sinyal
<b>Seram Utara Timur Kobi</b>	<b>4</b>	<b>9</b>	<b>-</b>

Catatan:

Sumber: BPS, Pendataan Potensi Desa (Podes) 2019

**Tabel 8.2.2 Keberadaan Kantor Pos/Pos Pembantu/Rumah Pos dan Perusahaan/Agen Jasa Ekspedisi Swasta Menurut Desa/Kelurahan di Kecamatan Seram Utara Timur Kobi, 2019**  
*The Existence of Post Office / Courier Service Agent by Villages in Seram Utara Timur Kobi Subdistrict, 2019*

	Desa/Kelurahan	Kantor Pos/Pos Pembantu/Rumah Pos	Perusahaan/Agen Jasa Ekspedisi Swasta
	(1)	(2)	(3)
1.	Kobi	Tidak ada	Tidak ada
2.	Kobi Mukti	Tidak ada	Tidak ada
3.	Maneo Rendah	Tidak ada	Tidak ada
4.	Leawai	Beroperasi	Tidak ada
5.	Samal	Beroperasi	Tidak ada
6.	Waitonipa	Tidak ada	Tidak ada
7.	Morokay	Tidak ada	Tidak ada
8.	Waimusi	Tidak ada	Jarang Beroperasi
9.	Waiasih	Tidak ada	Tidak ada
10.	Marasahua	Tidak ada	Tidak ada
11.	Sariputih	Tidak ada	Tidak ada
12.	Kabauhari	Tidak ada	Tidak ada

Catatan:

Sumber: BPS, Pendataan Potensi Desa (Podes) 2019

<https://malukutengahkab.bps.go.id>



# BAB 9

## KEUANGAN DAN HARGA

*FINANCE AND PRICE*



<https://malukutengahkat.go.id>

<https://malukutengahkab.bps.go.id>

## PENJELASAN TEKNIS

- 1 **Koperasi** adalah organisasi bisnis yang dimiliki dan dioperasikan oleh orang-seorang demi kepentingan bersama. **Koperasi** melandaskan kegiatan berdasarkan prinsip gerakan ekonomi rakyat yang berdasarkan asas kekeluargaan.
- 2 **Harga** adalah suatu nilai tukar yang bisa disamakan dengan uang atau barang lain untuk manfaat yang diperoleh dari suatu barang atau jasa bagi seseorang atau kelompok pada waktu tertentu dan tempat tertentu. Istilah harga digunakan untuk memberikan nilai finansial pada suatu produk barang atau jasa. Biasanya penggunaan kata harga berupa digit nominal besaran angka terhadap nilai tukar mata uang yang menunjukkan tinggi rendahnya nilai suatu kualitas barang atau jasa. Dalam ilmu ekonomi harga dapat dikaitkan dengan nilai jual atau beli suatu produk barang atau jasa sekaligus sebagai variabel yang menentukan komparasi produk atau barang sejenis.
- 3 **Konsumsi**, dari bahasa Belanda *consumptie*, bahasa Inggris *consumption*, ialah suatu kegiatan yang bertujuan mengurangi atau menghabiskan daya guna suatu benda, baik berupa barang maupun jasa, untuk memenuhi kebutuhan dan kepuasan secara langsung. Konsumen adalah setiap orang pemakai barang dan atau jasa yang tersedia dalam masyarakat, baik bagi kepentingan diri sendiri,

## TECHNICAL NOTES

- 1 *Cooperatives are business organizations owned and operated by the individual for the common interest . Cooperatives bases its activities on the principle of people's economic movement based on the principle of kinship .*
- 2 *Price is an exchange rate that can be equated with money or other items to the benefits derived from the goods or services of a person or group at a particular time and place. Price terms are used to provide financial value to a product or service . Usually the use of the word price in the form of nominal quantities digit figures against the currency exchange rate that shows the high and low values of a quality of goods or services. In economics prices can be attributed to the sale or purchase of a product or service as well as the variables that determine the comparative products or similar goods .*
- 3 *Consumption, of Dutch consumptie , English consumption , is an activity that is aimed at reducing or discharging to an object , either in the form of goods and services , to meet the needs and satisfaction directly. Consumers are everyone user of goods and or services available in the community , for the benefit of themselves, their families , other people , and other living beings and not for sale . [ 1 ]*

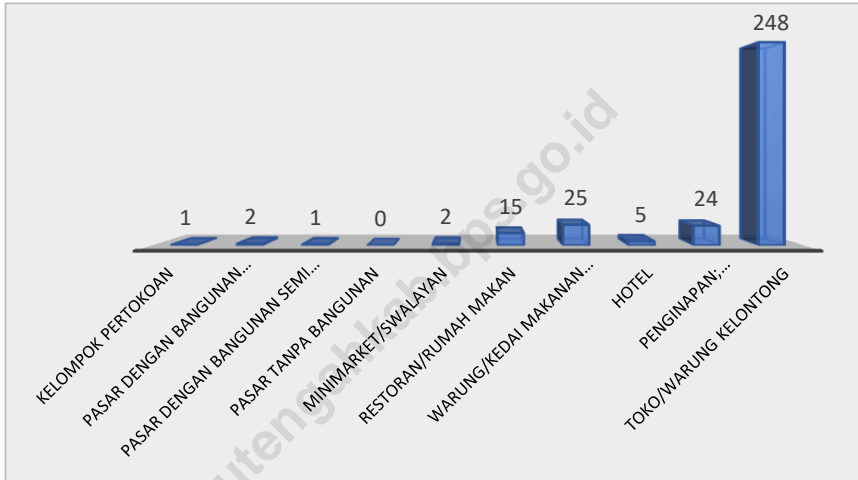
keluarga, orang lain, maupun makhluk hidup lain dan tidak untuk diperdagangkan.[1] Jika tujuan pembelian produk tersebut untuk dijual kembali (Jawa: kulakan), maka dia disebut pengecer atau distributor. Pada masa sekarang ini bukan suatu rahasia lagi bahwa sebenarnya konsumen adalah raja sebenarnya, oleh karena itu produsen yang memiliki prinsip holistic marketing sudah seharusnya memperhatikan semua yang menjadi hak-hak konsumen.

*If the purpose of purchasing these products for resale ( Java : wholesale ) , so he called the retailer or distributor . At the present time this is not a secret that the real consumer is the real king , therefore, producers who have holistic marketing principles should be paying attention to all the rights of consumers .*

**Gambar 9**  
Picture

**Persentase Jumlah Koperasi Menurut Jenis di Kecamatan Seram Utara Timur Kobi, 2019**

*Percentage of Cooperatives by Type in Seram Utara Timur Kobi Subdistrict, 2019*



**Sumber / Source :** BPS, Pendataan Potensi Desa (Podes) 2019

## 9.1. SARANA DAN PRASARANA EKONOMI

**Tabel 9.1.1** Banyaknya Sarana dan Prasarana Ekonomi Menurut Desa/Kelurahan dan Jenisnya di Kecamatan Seram Utara Timur Kobi, 2019  
*Number of Economic Facilities and Infrastructure by Villages in Seram Utara Timur Kobi Subdistrict, 2019*

Desa/Kelurahan	Kelompok Pertokoan	Pasar dengan Bangunan Permanen	Pasar dengan Bangunan Semi Permanen	Pasar Tanpa Bangunan
(1)	(2)	(3)	(4)	(5)
1. Kobi	0	0	0	0
2. Kobi Mukti	2	0	0	0
3. Maneo Rendah	0	0	0	0
4. Leawai	0	0	0	0
5. Samal	0	0	0	0
6. Waitonipa	0	0	0	0
7. Morokay	0	0	0	0
8. Waimusi	0	0	0	0
9. Waiasih	0	0	0	0
10. Marasahua	0	0	0	0
11. Sariputih	0	0	0	0
12. Kabauhari	0	0	0	0
<b>Seram Utara Timur Kobi</b>	<b>2</b>	<b>0</b>	<b>0</b>	<b>0</b>

Lanjutan Tabel 9.1.1

	Desa/Kelurahan	Minimarket/ Swalayan <sup>1</sup>	Toko/Warung Kelontong	Restoran/ Rumah Makan
	(1)	(6)	(7)	(8)
1.	Kobi	0	10	0
2.	Kobi Mukti	0	17	1
3.	Maneo Rendah	0	3	0
4.	Leawai	0	10	2
5.	Samal	0	24	1
6.	Waitonipa	0	10	0
7.	Morokay	0	22	0
8.	Waimusi	0	20	0
9.	Waiasih	0	7	0
10.	Marasahua	0	13	0
11.	Sariputih	0	50	0
12.	Kabauhari	0	2	0
	<b>Seram Utara Timur Kobi</b>	<b>0</b>	<b>188</b>	<b>4</b>

Lanjutan Tabel 9.1.1

	Desa/Kelurahan	Warung/Kedai Makanan	Hotel	Hostel/Motel/Losmen/Wisma
	(1)	(9)	(10)	(11)
1.	Kobi	0	0	0
2.	Kobi Mukti	9	0	0
3.	Maneo Rendah	0	0	0
4.	Leawai	10	0	0
5.	Samal	2	0	0
6.	Waitonipa	0	0	0
7.	Morokay	0	0	0
8.	Waimusi	0	0	0
9.	Waiasih	0	0	0
10.	Marasahua	0	0	0
11.	Sariputih	0	0	0
12.	Kabauhari	0	0	0
	<b>Seram Utara Timur Kobi</b>	<b>21</b>	<b>0</b>	<b>0</b>

Catatan: <sup>1</sup> yang memiliki luas < 400 m<sup>2</sup>

Sumber: BPS, Pendataan Potensi Desa (Podes) 2019



**Tabel 9.1.2 Banyaknya Sarana Lembaga Keuangan Yang Beroperasi Menurut Desa/Kelurahan dan Jenisnya di Kecamatan Seram Utara Timur Kobi, 2019**

*Number of Financial Institution Facilities That Operate by Villages in Seram Utara Timur Kobi Subdistrict, 2019*

	Desa/Kelurahan	Bank Umum Pemerintah	Bank Umum Swasta	Bank Perkreditan Rakyat
	(1)	(2)	(3)	(4)
1.	Kobi	0	0	0
2.	Kobi Mukti	0	0	0
3.	Maneo Rendah	0	0	0
4.	Leawai	0	0	0
5.	Samal	0	0	0
6.	Waitonipa	0	0	0
7.	Morokay	0	0	0
8.	Waimusi	0	0	0
9.	Waiasih	0	0	0
10.	Marasahua	0	0	0
11.	Sariputih	0	0	0
12.	Kabauhari	0	0	0
	<b>Seram Utara Timur Kobi</b>	<b>0</b>	<b>0</b>	<b>0</b>

Catatan:

Sumber:

BPS, Pendataan Potensi Desa (Podes) 2019

## 9.2 KOPERASI / COOPERATIVE

**Tabel 9.2.1** Banyaknya Koperasi yang Masih Aktif Menurut Desa/Kelurahan dan Jenis Koperasi di Kecamatan Seram Utara Timur Kobi, 2019

*Number of Cooperatives That Are Still Active by Villages and Type of Cooperatives in Seram Utara Timur Kobi Subdistrict, 2019*

	Desa/Kelurahan	Koperasi Unit desa (KUD)	Koperasi Industri Kecil dan Kerajinan Rakyat (Kopinkra)	Koperasi Simpan Pinjam (Kospin)	Koperasi Lainnya
	(1)	(2)	(3)	(4)	(5)
1.	Kobi	0	0	0	0
2.	Kobi Mukti	0	0	0	0
3.	Maneo Rendah	0	0	0	0
4.	Leawai	0	0	0	0
5.	Samal	0	0	0	0
6.	Waitonipa	0	0	0	0
7.	Morokay	0	0	0	0
8.	Waimusi	0	0	0	0
9.	Waiasih	0	0	0	0
10.	Marasahua	0	0	0	0
11.	Sariputih	0	0	0	0
12.	Kabauhari	0	0	0	0
	<b>Seram Utara Timur Kobi</b>	<b>0</b>	<b>0</b>	<b>0</b>	<b>0</b>

Catatan:

Sumber: BPS, Pendataan Potensi Desa (Podes) 2019

## 9.3 HARGA / PRICE

**Tabel 9.3.1** Perkembangan Harga Eceran Rata-Rata Bahan Pokok di Kota Masohi Dirinci Per Bulan di Kabupaten Maluku Tengah, 2019  
*Trend of Main Substance Price in The City of Masohi by The Month in Maluku Tengah Regency, 2019*

Bulan Month	Beras Rice (Kg) Bulog	Minyak Goreng Bimoli Fraying Oil (Liter)	Gula Pasir SHS. I Sugar (Kg)	Mie Instan Instan noodles (Bungkus)	Bawang Putih Garlic (Kg)
(1)	(2)	(3)	(4)	(5)	(6)
Januari/January	11.000	18.000	13.000	2.500	35.000
Februari/February	11.000	18.000	13.000	2.500	35.000
Maret/March	11.000	18.000	13.000	2.500	35.000
April/April	11.000	18.000	13.000	2.500	32.000
Mei/May	11.000	18.000	13.000	2.500	32.000
Juni/June	11.000	18.000	13.000	2.500	32.000
Juli/July	11.000	18.000	13.000	2.500	32.000
Agustus/August	11.000	18.000	13.000	2.500	35.000
September/September	11.000	18.000	13.000	2.500	32.000
Oktober/October	11.000	18.000	13.000	2.500	30.000
November/November	11.000	18.000	13.000	2.500	30.000
Desember/December	11.000	18.000	13.000	2.500	32.000
<b>Rata-rata / Average</b>	11.000	18.000	13.000	2.500	32.667

Lanjutan Tabel / Continued Tabel 9.3.1

Bulan <i>Month</i>	Bawang Merah <i>Shallot</i> (Kg)	Sabun Cuci <i>Rinso</i> (Kg)	Tepung Terigu <i>Kompas</i> <i>Flour</i> (Kg)	Semen (Zak)	Emas 23 <i>Karat</i> (Gram)
(1)	(6)	(7)	(8)	(9)	(10)
Januari/ <i>January</i>	30.000	24.000	9.000	65.000	650.000
Februari/ <i>February</i>	30.000	24.000	9.000	65.000	650.000
Maret/ <i>March</i>	30.000	24.000	9.000	65.000	670.000
April/ <i>April</i>	38.000	24.000	9.000	65.000	660.000
Mei/ <i>May</i>	38.000	24.000	9.000	65.000	660.000
Juni/ <i>June</i>	38.000	24.000	9.000	65.000	680.000
Juli/ <i>July</i>	38.000	24.000	9.000	65.000	702.000
Agustus/ <i>August</i>	35.000	24.000	9.000	65.000	771.00
September/ <i>September</i>	30.000	24.000	9.000	65.000	761.000
Oktober/ <i>October</i>	26.000	24.000	9.000	65.000	752.000
November/ <i>November</i>	28.000	24.000	9.000	65.000	751.000
Desember/ <i>December</i>	30.000	24.000	9.000	65.000	762.000
<b>Rata-rata / Average</b>	32.583	24.000	9.000	65.000	705.750

**Sumber / Source :** Badan Pusat Statistik



Sensus  
Penduduk  
2020

# DATA

MENCERDASKAN BANGSA

— Enlighten The Nation —

<https://malukutengahkab.bps.go.id>



**BADAN PUSAT STATISTIK  
KABUPATEN MALUKU TENGAH**  
*Statistics of Maluku Tengah Regency*

Jl. Raden Ajeng Kartini No 15, Masohi 97511  
Telp: (0914) 21561, E-mail: [bps8103@bps.go.id](mailto:bps8103@bps.go.id)  
Homepage: [malukutengahkab.bps.go.id](http://malukutengahkab.bps.go.id)